ANEXO 3: FICHAS DE LAS ARPSIS (ASTURIAS)

ÁREAS DE RIESGO POTENCIAL SIGNIFICATIVO DE INUNDACIÓN (ARPSIs)
FICHAS

GOBIERNO DE ESPAÑA | MINISTERIO PARA LA TRANSICIÓN ECOLÓGICA Y EL RETO DEMOGRÁFICO | CONFEDERACIÓN HIDROGRÁFICA DEL CANTÁBRICO, O.A.

CÓDIGO DEL ARPSI: ES018-AST-1-1

CICLO DE DEFINICIÓN: Primer ciclo

PLANO DE LOCALIZACIÓN

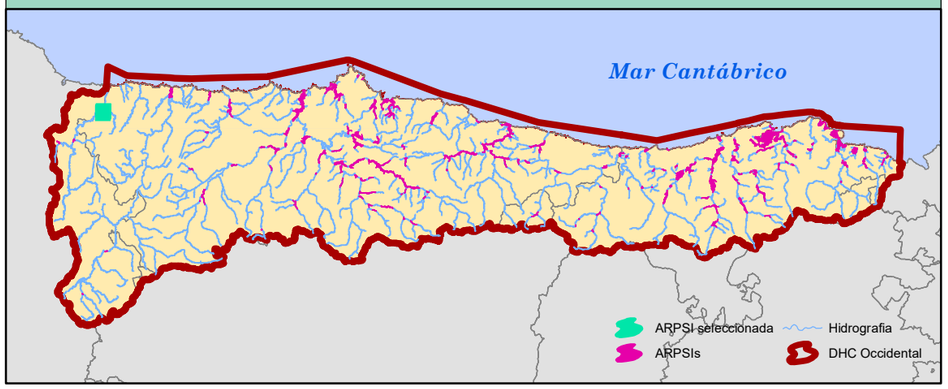

FICHA DE DATOS

DATOS DE LOCALIZACIÓN	
Demarcación	D.H. CANTABRICO OCCIDENTAL
Masa de agua	ES244MAT000020
Cauce/s	ARROYO MONJARDÍN
Nucleo/s afectados	VEGADEO
Municipio/s	VEGADEO
Provincia/Territorio Histórico	ASTURIAS
Comunidad Autónoma	ASTURIAS

ORIGEN DE LA INUNDACIÓN	FLUVIAL

DATOS HISTÓRICOS	
Nº de Eventos registrados	0
Años	

DATOS RIESGO POTENCIAL	
Área de riesgo (ha)	9,07
Longitud del tramo (km)	1,14

CATEGORÍAS DE RIESGO			
Salud Humana	X	Instalaciones industriales	☐
Patrimonio cultural	X	Establecimiento/s	
Actividad económica	X		
Infraestructuras	X		
MedioAmbiente	X		

PLANO DE DELIMITACIÓN

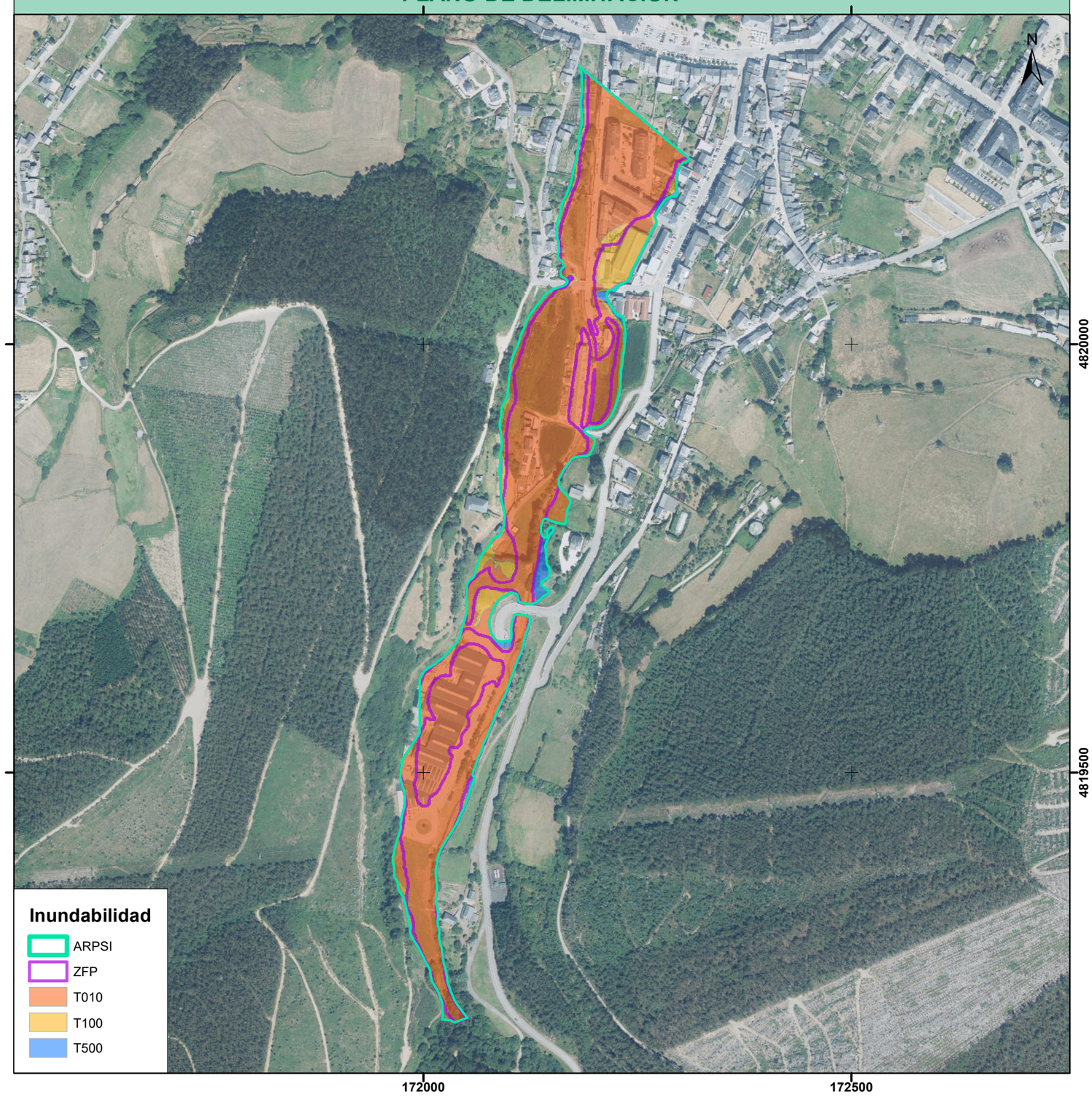

ÁREAS DE RIESGO POTENCIAL SIGNIFICATIVO DE INUNDACIÓN (ARPSIs)
FICHAS

GOBIERNO DE ESPAÑA | MINISTERIO PARA LA TRANSICIÓN ECOLÓGICA Y EL RETO DEMOGRÁFICO | CONFEDERACIÓN HIDROGRÁFICA DEL CANTÁBRICO, O.A.

CÓDIGO DEL ARPSI: ES018-AST-1-2

CICLO DE DEFINICIÓN: Primer ciclo

PLANO DE LOCALIZACIÓN

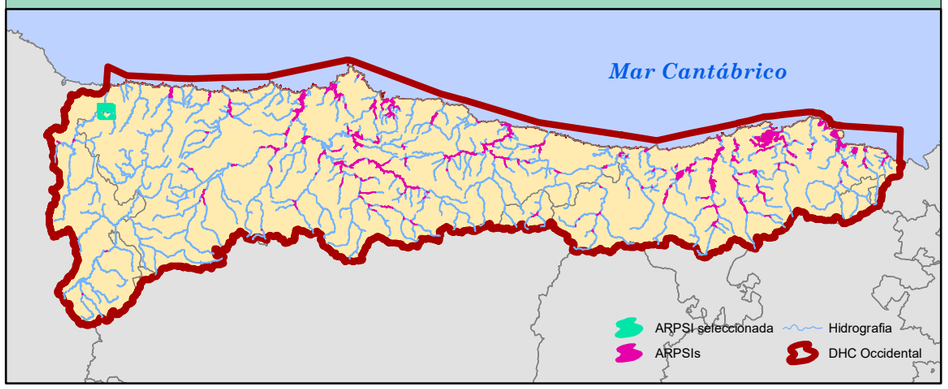

FICHA DE DATOS

DATOS DE LOCALIZACIÓN	
Demarcación	D.H. CANTABRICO OCCIDENTAL
Masa de agua	ES237MAR002180;ES244MAT000020
Cauce/s	RÍO SUARÓN
Nucleo/s afectados	VEGADEO
Municipio/s	VEGADEO
Provincia/Territorio Histórico	ASTURIAS
Comunidad Autónoma	ASTURIAS

ORIGEN DE LA INUNDACIÓN	FLUVIAL

DATOS HISTÓRICOS	
Nº de Eventos registrados	8
Años	1897-1905-1932-1953-1969-2003-2008-2010

DATOS RIESGO POTENCIAL	
Área de riesgo (ha)	28,13
Longitud del tramo (km)	2,17

CATEGORÍAS DE RIESGO			
Salud Humana	X	Instalaciones industriales	☐
Patrimonio cultural	X	Establecimiento/s	
Actividad económica	X		
Infraestructuras	X		
MedioAmbiente	X		

PLANO DE DELIMITACIÓN

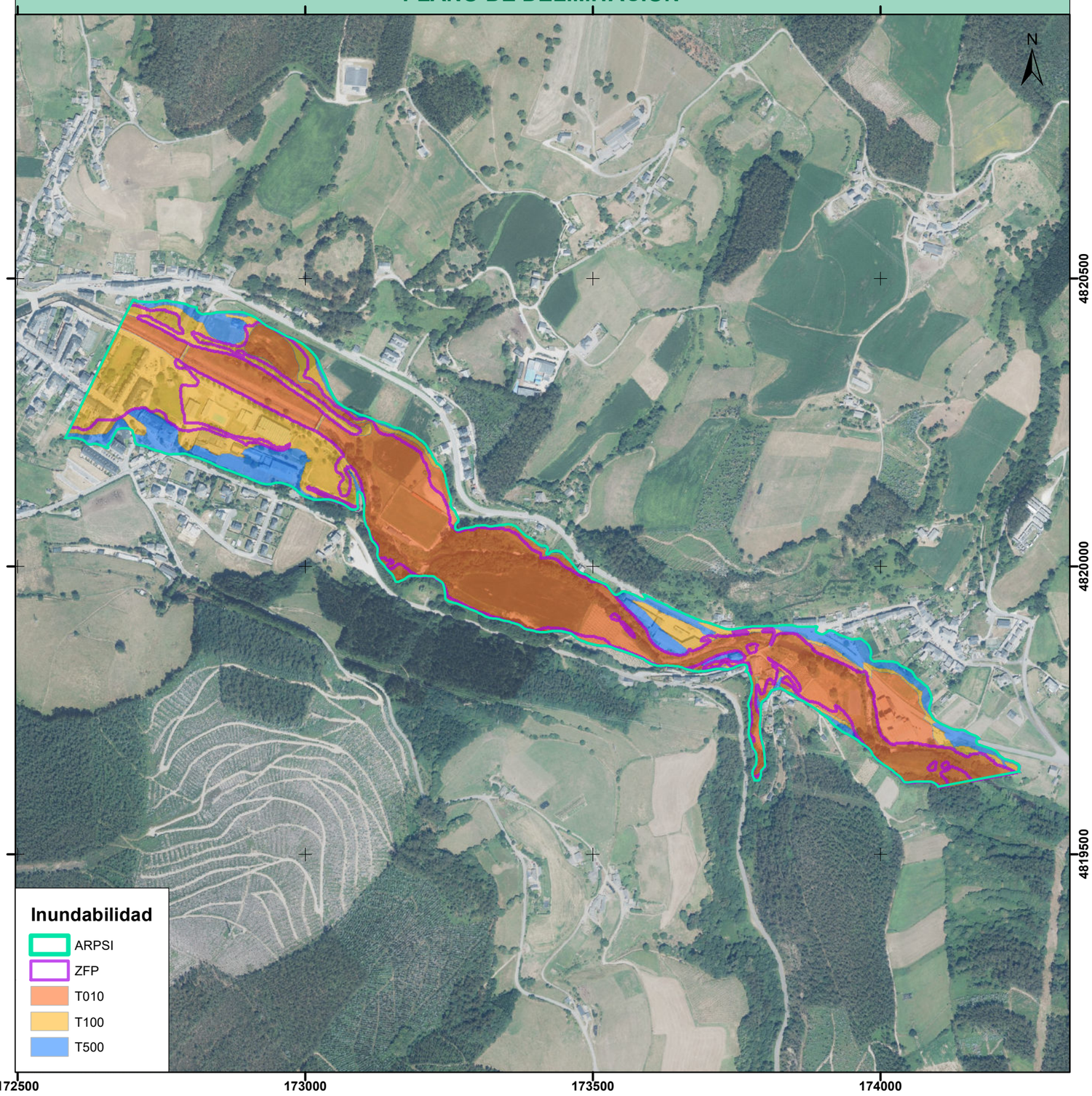

ÁREAS DE RIESGO POTENCIAL SIGNIFICATIVO DE INUNDACIÓN (ARPSIs)
FICHAS

GOBIERNO DE ESPAÑA
MINISTERIO PARA LA TRANSICIÓN ECOLÓGICA Y EL RETO DEMOGRÁFICO
CONFEDERACIÓN HIDROGRÁFICA DEL CANTÁBRICO, O.A.

CÓDIGO DEL ARPSI: ES018-AST-2-1

CICLO DE DEFINICIÓN: Primer ciclo

PLANO DE LOCALIZACIÓN

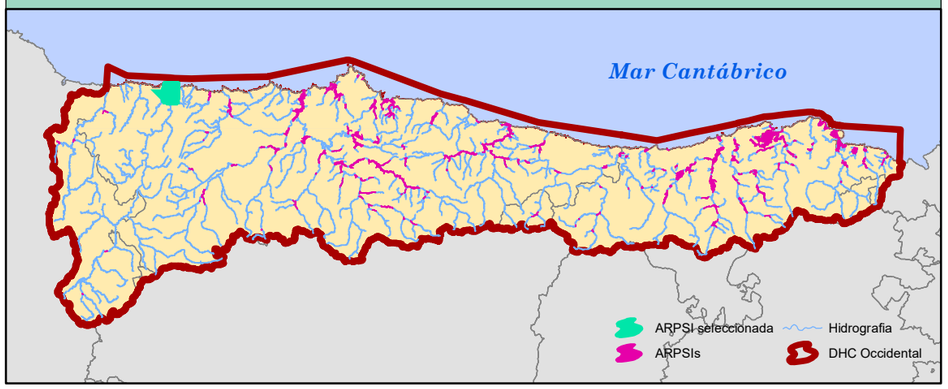

FICHA DE DATOS

DATOS DE LOCALIZACIÓN	
Demarcación	D.H. CANTABRICO OCCIDENTAL
Masa de agua	ES234MAT000030
Cauce/s	RIO NAVIA
Nucleo/s afectados	NAVIA
Municipio/s	NAVIA
Provincia/Territorio Histórico	ASTURIAS
Comunidad Autónoma	ASTURIAS

ORIGEN DE LA INUNDACIÓN	FLUVIAL / MARINA

DATOS HISTÓRICOS	
Nº de Eventos registrados	3
Años	1959-1990-1995

DATOS RIESGO POTENCIAL	
Área de riesgo (ha)	218,94
Longitud del tramo (km)	7,533

CATEGORÍAS DE RIESGO			
Salud Humana	X	Instalaciones industriales	☐
Patrimonio cultural	X	Establecimiento/s	
Actividad económica	X		
Infraestructuras	X		
MedioAmbiente	X		

PLANO DE DELIMITACIÓN

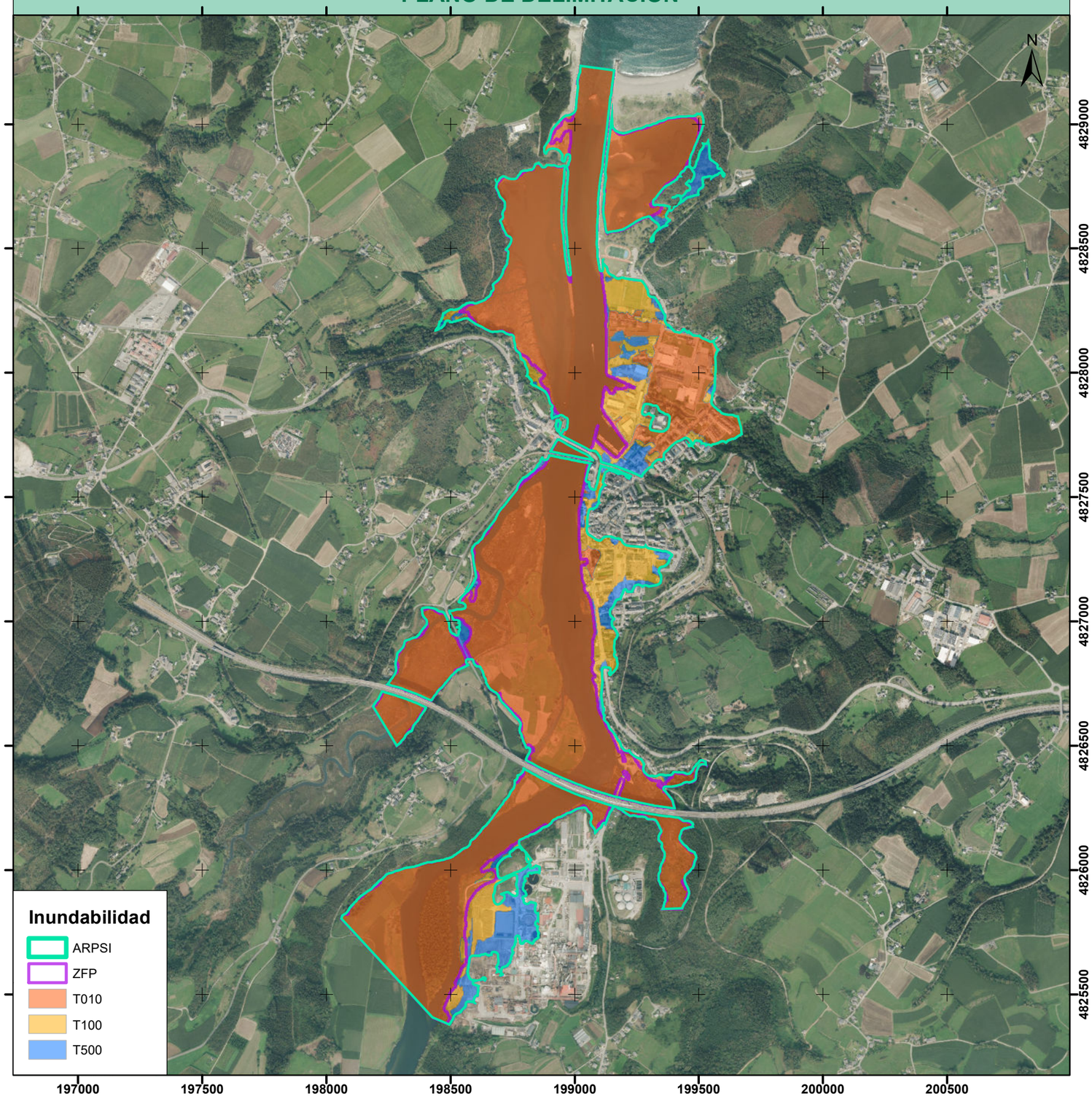

ÁREAS DE RIESGO POTENCIAL SIGNIFICATIVO DE INUNDACIÓN (ARPSIs)
FICHAS

GOBIERNO DE ESPAÑA | MINISTERIO PARA LA TRANSICIÓN ECOLÓGICA Y EL RETO DEMOGRÁFICO | CONFEDERACIÓN HIDROGRÁFICA DEL CANTÁBRICO, O.A.

CÓDIGO DEL ARPSI: ES018-AST-3-1

CICLO DE DEFINICIÓN: Primer ciclo

PLANO DE LOCALIZACIÓN

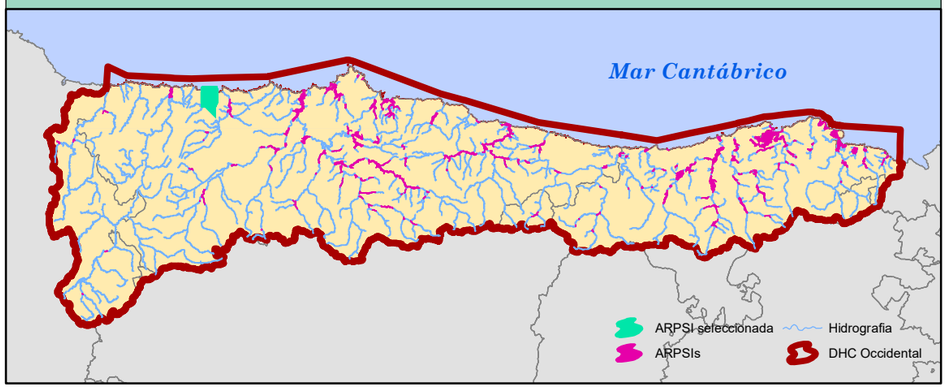

FICHA DE DATOS

DATOS DE LOCALIZACIÓN	
Demarcación	D.H. CANTABRICO OCCIDENTAL
Masa de agua	ES202MAR001800
Cauce/s	RIO NEGRO
Nucleo/s afectados	LUARCA
Municipio/s	VALDÉS
Provincia/Territorio Histórico	ASTURIAS
Comunidad Autónoma	ASTURIAS

ORIGEN DE LA INUNDACIÓN	FLUVIAL

DATOS HISTÓRICOS	
Nº de Eventos registrados	5
Años	1941-1959-1983-2003-2010

DATOS RIESGO POTENCIAL	
Área de riesgo (ha)	56,37
Longitud del tramo (km)	4,172

CATEGORÍAS DE RIESGO			
Salud Humana	X	Instalaciones industriales	☐
Patrimonio cultural	X	Establecimiento/s	
Actividad económica	X		
Infraestructuras	X		
MedioAmbiente	X		

PLANO DE DELIMITACIÓN

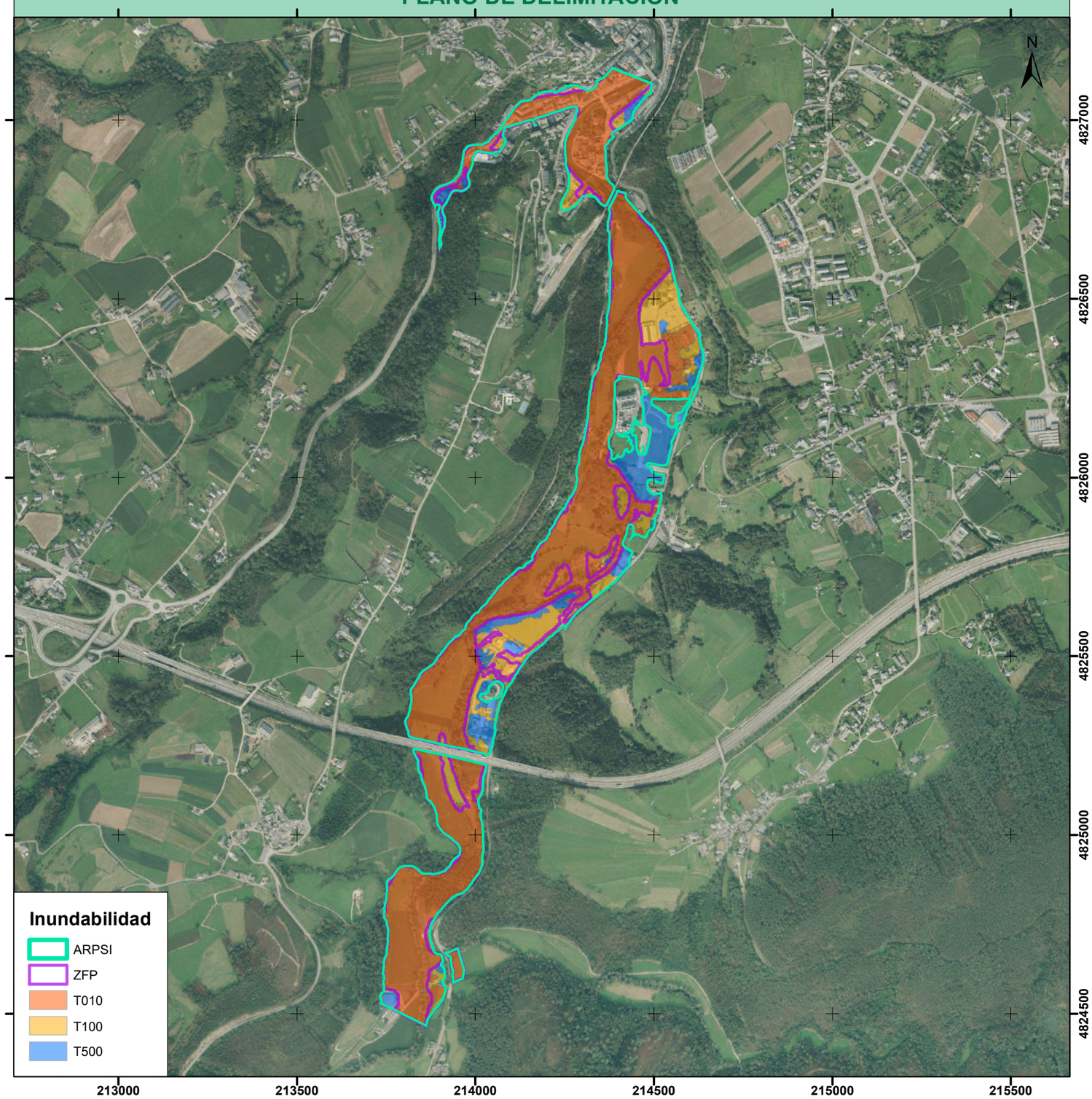

ÁREAS DE RIESGO POTENCIAL SIGNIFICATIVO DE INUNDACIÓN (ARPSIs)
FICHAS

GOBIERNO DE ESPAÑA | MINISTERIO PARA LA TRANSICIÓN ECOLÓGICA Y EL RETO DEMOGRÁFICO | CONFEDERACIÓN HIDROGRÁFICA DEL CANTÁBRICO, O.A.

CÓDIGO DEL ARPSI: ES018-AST-3-2

CICLO DE DEFINICIÓN: Primer ciclo

PLANO DE LOCALIZACIÓN

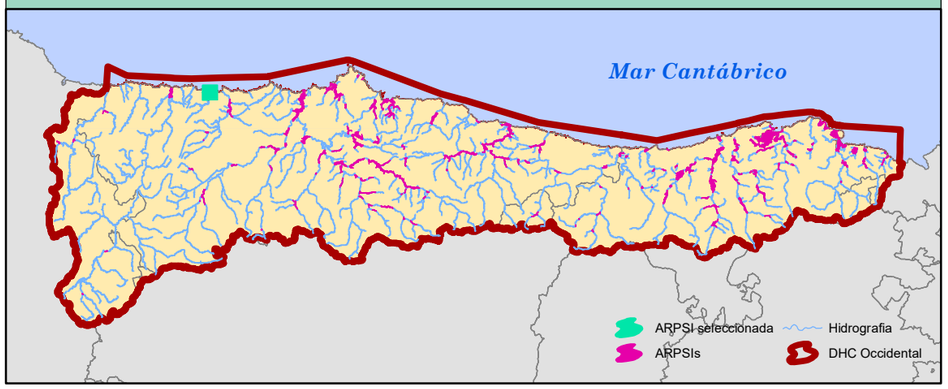

FICHA DE DATOS

DATOS DE LOCALIZACIÓN	
Demarcación	D.H. CANTABRICO OCCIDENTAL
Masa de agua	ES202MAR001800
Cauce/s	RIO NEGRO
Nucleo/s afectados	LUARCA
Municipio/s	VALDÉS
Provincia/Territorio Histórico	ASTURIAS
Comunidad Autónoma	ASTURIAS

ORIGEN DE LA INUNDACIÓN	FLUVIAL / MARINA

DATOS HISTÓRICOS	
Nº de Eventos registrados	1
Años	2010

DATOS RIESGO POTENCIAL	
Área de riesgo (ha)	11,17
Longitud del tramo (km)	1,58

CATEGORÍAS DE RIESGO			
Salud Humana	X	Instalaciones industriales	☐
Patrimonio cultural	X	Establecimiento/s	
Actividad económica	X		
Infraestructuras	X		
MedioAmbiente	X		

PLANO DE DELIMITACIÓN

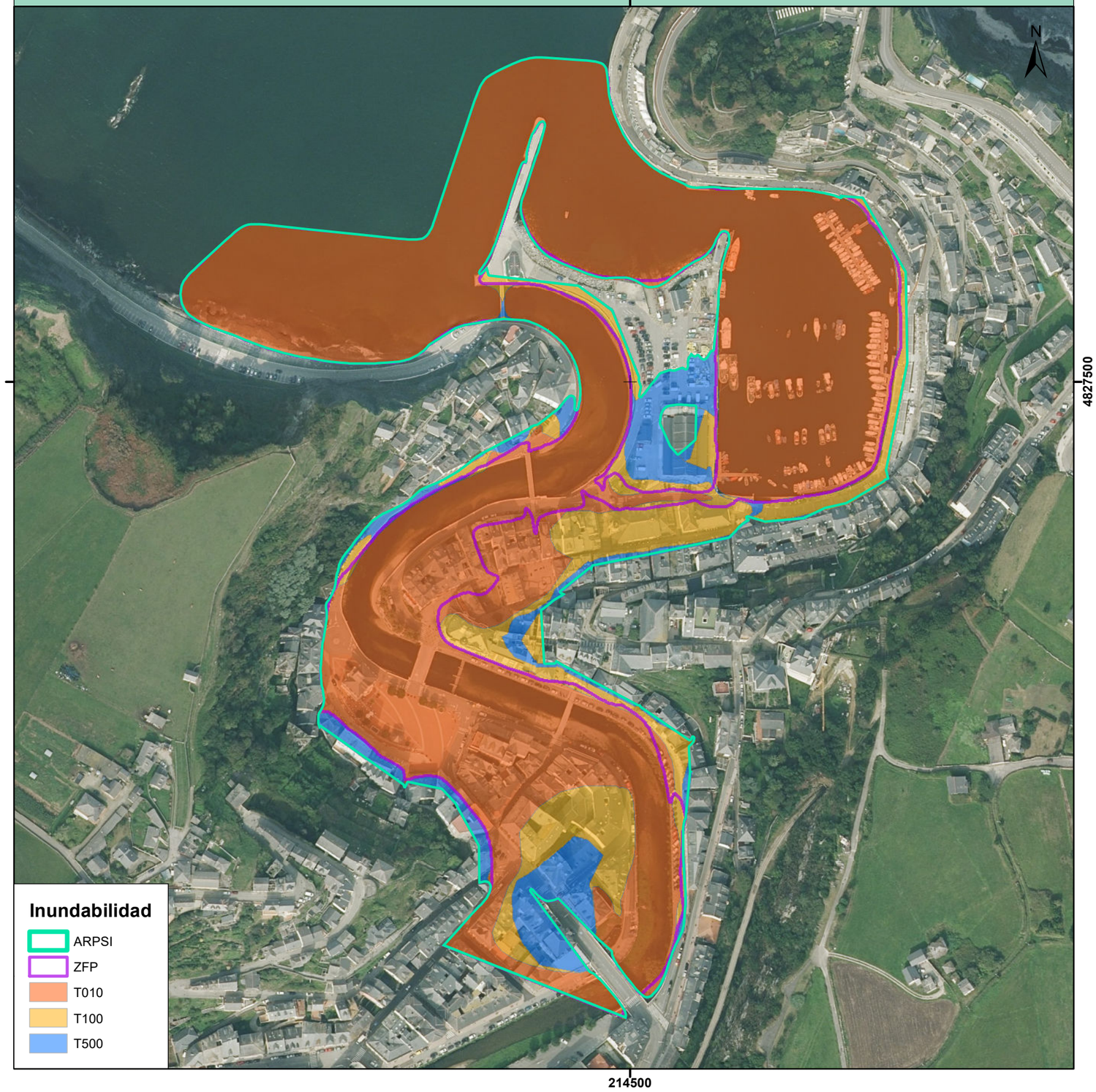

ÁREAS DE RIESGO POTENCIAL SIGNIFICATIVO DE INUNDACIÓN (ARPSIs)
FICHAS

GOBIERNO DE ESPAÑA | MINISTERIO PARA LA TRANSICIÓN ECOLÓGICA Y EL RETO DEMOGRÁFICO | CONFEDERACIÓN HIDROGRÁFICA DEL CANTÁBRICO, O.A.

CÓDIGO DEL ARPSI: ES018-AST-4-1

CICLO DE DEFINICIÓN: Primer ciclo

PLANO DE LOCALIZACIÓN

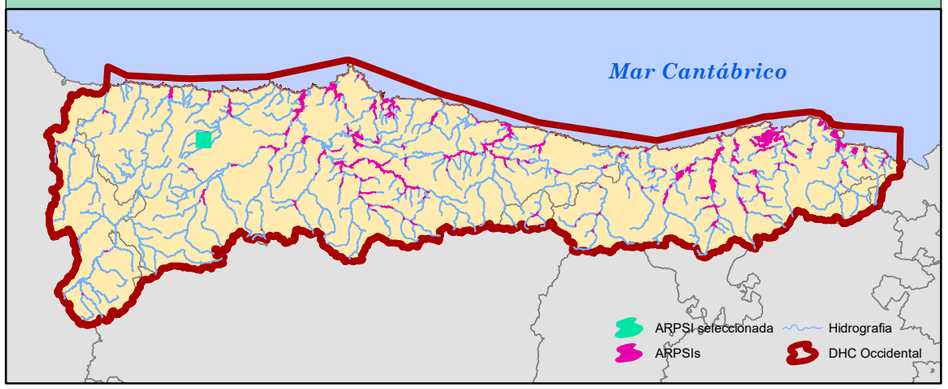

FICHA DE DATOS

DATOS DE LOCALIZACIÓN	
Demarcación	D.H. CANTABRICO OCCIDENTAL
Masa de agua	ES197MAR001750
Cauce/s	ARROYO DE YERBO
Nucleo/s afectados	YERBO
Municipio/s	TINEO
Provincia/Territorio Histórico	ASTURIAS
Comunidad Autónoma	ASTURIAS

ORIGEN DE LA INUNDACIÓN	FLUVIAL

DATOS HISTÓRICOS	
Nº de Eventos registrados	0
Años	

DATOS RIESGO POTENCIAL	
Área de riesgo (ha)	6,71
Longitud del tramo (km)	0,86

CATEGORÍAS DE RIESGO			
Salud Humana	X	Instalaciones industriales	☐
Patrimonio cultural	X	Establecimiento/s	
Actividad económica	X		
Infraestructuras	X		
MedioAmbiente	X		

PLANO DE DELIMITACIÓN

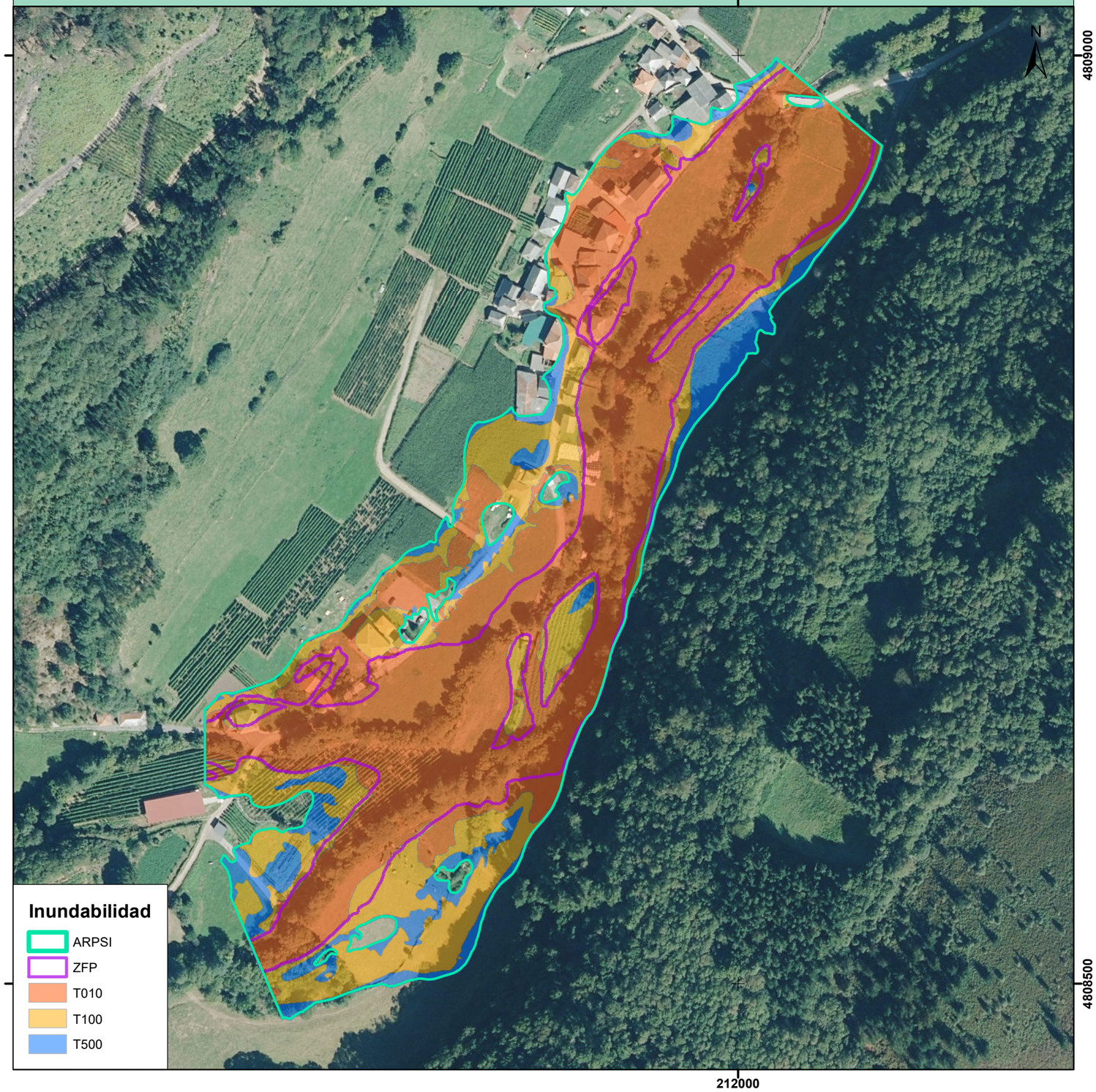

ÁREAS DE RIESGO POTENCIAL SIGNIFICATIVO DE INUNDACIÓN (ARPSIs)
FICHAS

GOBIERNO DE ESPAÑA | MINISTERIO PARA LA TRANSICIÓN ECOLÓGICA Y EL RETO DEMOGRÁFICO | CONFEDERACIÓN HIDROGRÁFICA DEL CANTÁBRICO, O.A.

CÓDIGO DEL ARPSI: ES018-AST-5-1

CICLO DE DEFINICIÓN: Primer ciclo

PLANO DE LOCALIZACIÓN

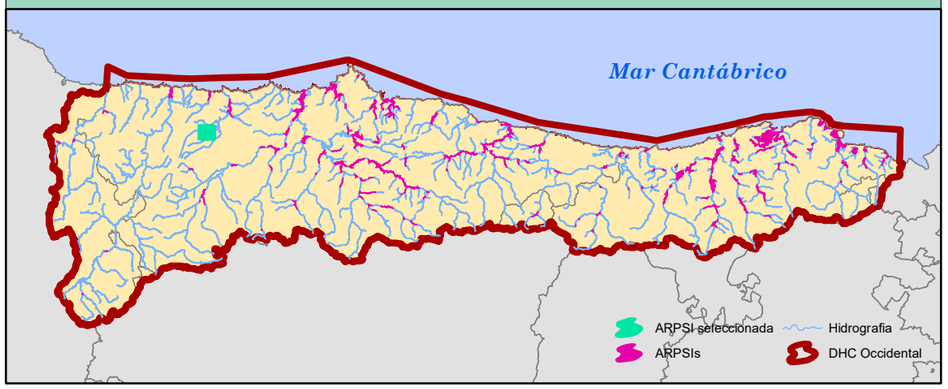

FICHA DE DATOS

DATOS DE LOCALIZACIÓN	
Demarcación	D.H. CANTABRICO OCCIDENTAL
Masa de agua	ES197MAR001750
Cauce/s	RIO NAVELGAS
Nucleo/s afectados	NAVELGAS
Municipio/s	TINEO
Provincia/Territorio Histórico	ASTURIAS
Comunidad Autónoma	ASTURIAS

ORIGEN DE LA INUNDACIÓN	FLUVIAL

DATOS HISTÓRICOS	
Nº de Eventos registrados	0
Años	

DATOS RIESGO POTENCIAL	
Área de riesgo (ha)	8,79
Longitud del tramo (km)	1,319

CATEGORÍAS DE RIESGO			
Salud Humana	X	Instalaciones industriales	☐
Patrimonio cultural	☐	Establecimiento/s	
Actividad económica	X		
Infraestructuras	X		
MedioAmbiente	☐		

PLANO DE DELIMITACIÓN

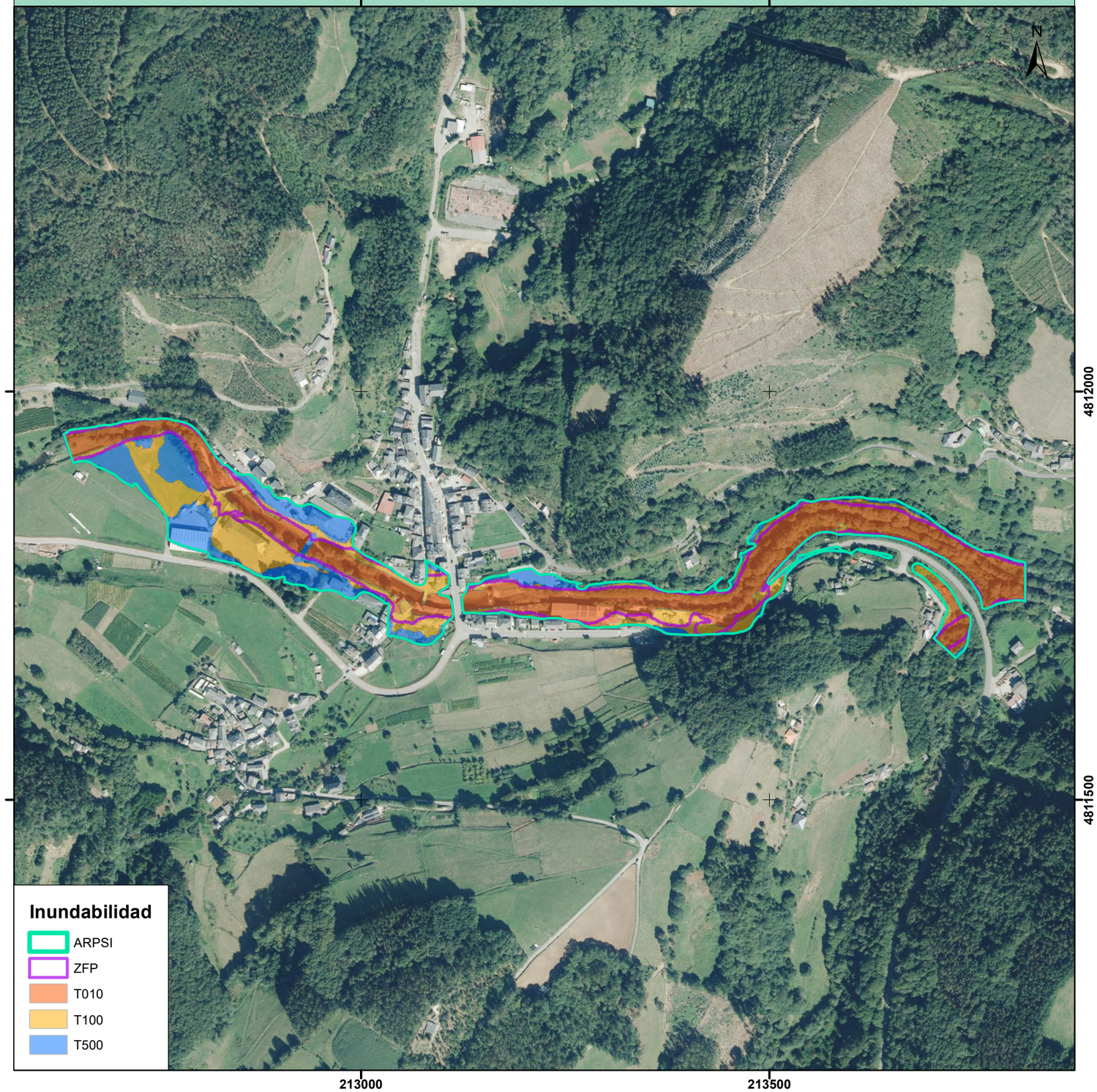

ÁREAS DE RIESGO POTENCIAL SIGNIFICATIVO DE INUNDACIÓN (ARPSIs)
FICHAS

GOBIERNO DE ESPAÑA | MINISTERIO PARA LA TRANSICIÓN ECOLÓGICA Y EL RETO DEMOGRÁFICO | CONFEDERACIÓN HIDROGRÁFICA DEL CANTÁBRICO, O.A.

CÓDIGO DEL ARPSI: ES018-AST-6-1

CICLO DE DEFINICIÓN: Primer ciclo

PLANO DE LOCALIZACIÓN

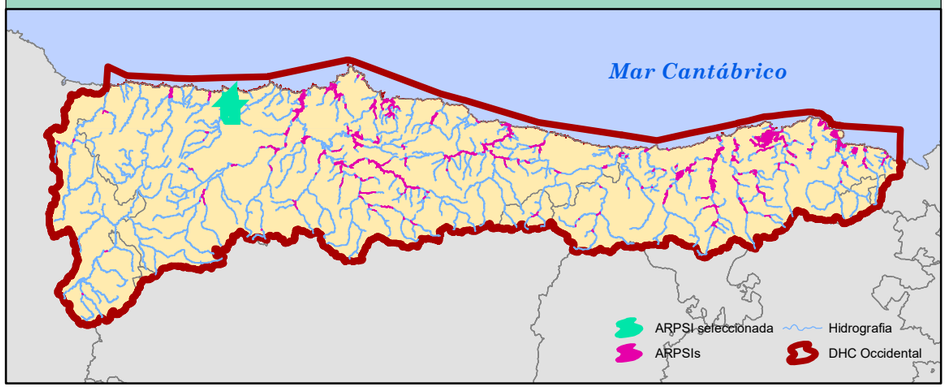

FICHA DE DATOS

DATOS DE LOCALIZACIÓN	
Demarcación	D.H. CANTABRICO OCCIDENTAL
Masa de agua	ES200MAR001780;ES199MAR001790;ES200MAR001770
Cauce/s	RIO ESVA
Nucleo/s afectados	TREVIAS
Municipio/s	VALDÉS
Provincia/Territorio Histórico	ASTURIAS
Comunidad Autónoma	ASTURIAS

ORIGEN DE LA INUNDACIÓN	FLUVIAL

DATOS HISTÓRICOS	
Nº de Eventos registrados	10
Años	1941-1959-1983-1993-1996-2003-2006-2010-2013.1-2019.1

DATOS RIESGO POTENCIAL	
Área de riesgo (ha)	198,56
Longitud del tramo (km)	13,467

CATEGORÍAS DE RIESGO			
Salud Humana	X	Instalaciones industriales	☐
Patrimonio cultural	X	Establecimiento/s	
Actividad económica	X		
Infraestructuras	X		
MedioAmbiente	X		

PLANO DE DELIMITACIÓN

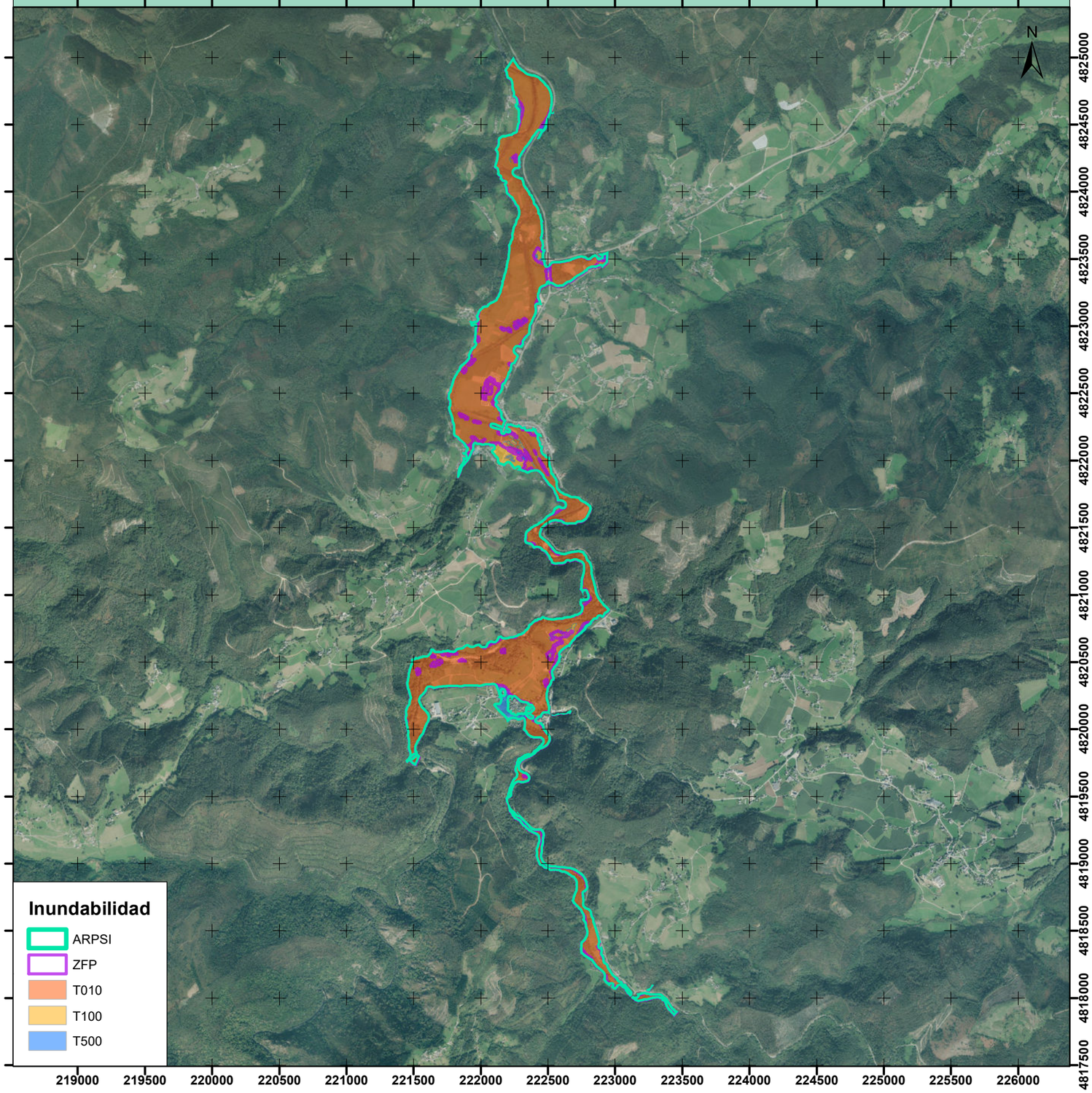

ÁREAS DE RIESGO POTENCIAL SIGNIFICATIVO DE INUNDACIÓN (ARPSIs)
FICHAS

GOBIERNO DE ESPAÑA | MINISTERIO PARA LA TRANSICIÓN ECOLÓGICA Y EL RETO DEMOGRÁFICO | CONFEDERACIÓN HIDROGRÁFICA DEL CANTÁBRICO, O.A.

CÓDIGO DEL ARPSI: ES018-AST-7-1

CICLO DE DEFINICIÓN: Primer ciclo

PLANO DE LOCALIZACIÓN

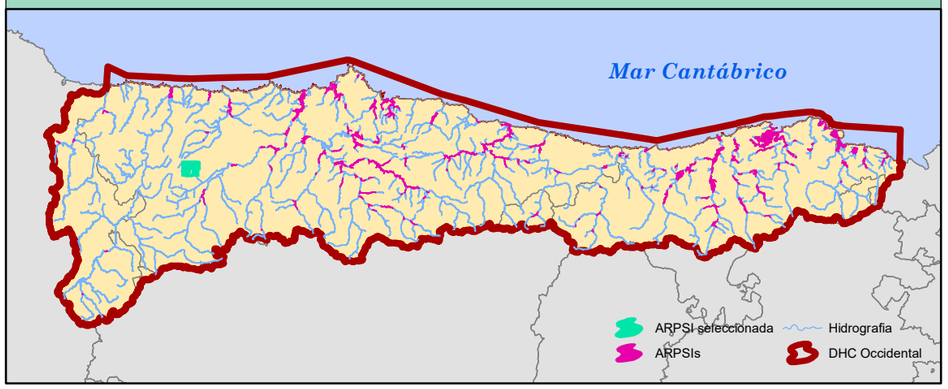

FICHA DE DATOS

DATOS DE LOCALIZACIÓN	
Demarcación	D.H. CANTABRICO OCCIDENTAL
Masa de agua	ES188MAR001570
Cauce/s	RIO NISÓN \ RÍO FRESNEDO
Nucleo/s afectados	POLA DE ALLANDE
Municipio/s	ALLANDE
Provincia/Territorio Histórico	ASTURIAS
Comunidad Autónoma	ASTURIAS

ORIGEN DE LA INUNDACIÓN	FLUVIAL

DATOS HISTÓRICOS	
Nº de Eventos registrados	2
Años	1959-1995

DATOS RIESGO POTENCIAL	
Área de riesgo (ha)	9,04
Longitud del tramo (km)	2,321

CATEGORÍAS DE RIESGO			
Salud Humana	☐	Instalaciones industriales	☐
Patrimonio cultural	☐	Establecimiento/s	
Actividad económica	☐		
Infraestructuras	☒		
MedioAmbiente	☒		

PLANO DE DELIMITACIÓN

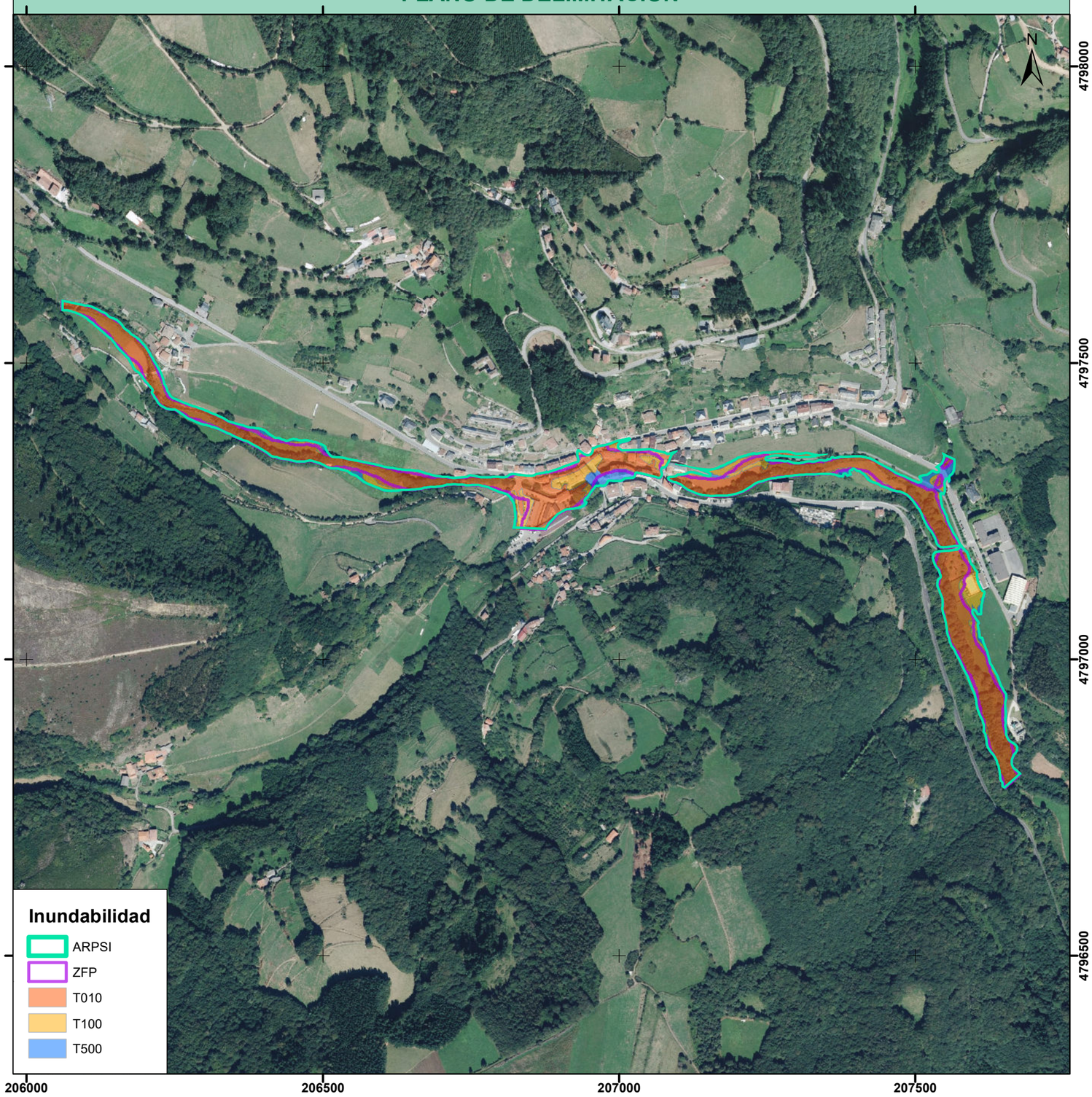

ÁREAS DE RIESGO POTENCIAL SIGNIFICATIVO DE INUNDACIÓN (ARPSIs)
FICHAS

GOBIERNO DE ESPAÑA | MINISTERIO PARA LA TRANSICIÓN ECOLÓGICA Y EL RETO DEMOGRÁFICO | CONFEDERACIÓN HIDROGRÁFICA DEL CANTÁBRICO, O.A.

CÓDIGO DEL ARPSI: ES018-AST-8-1

CICLO DE DEFINICIÓN: Primer ciclo

PLANO DE LOCALIZACIÓN

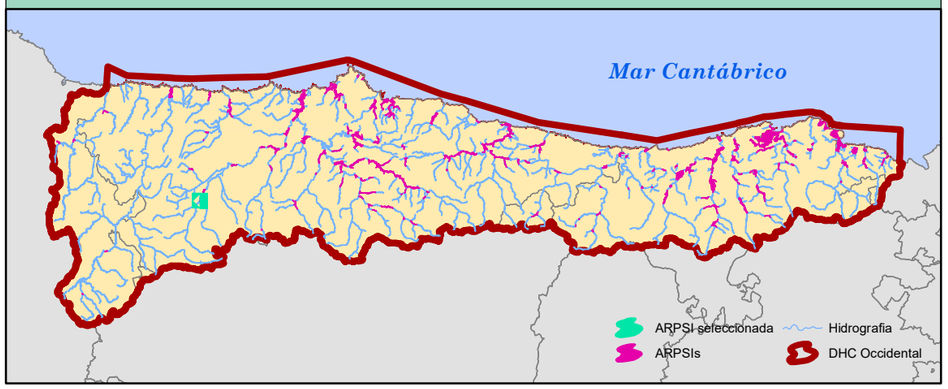

FICHA DE DATOS

DATOS DE LOCALIZACIÓN	
Demarcación	D.H. CANTABRICO OCCIDENTAL
Masa de agua	ES183MAR001550
Cauce/s	RIO NARCEA
Nucleo/s afectados	EL LLANO
Municipio/s	CANGAS DE NARCEA
Provincia/Territorio Histórico	ASTURIAS
Comunidad Autónoma	ASTURIAS

ORIGEN DE LA INUNDACIÓN	FLUVIAL

DATOS HISTÓRICOS	
Nº de Eventos registrados	1
Años	1959

DATOS RIESGO POTENCIAL	
Área de riesgo (ha)	4,91
Longitud del tramo (km)	0,607

CATEGORÍAS DE RIESGO			
Salud Humana	☐	Instalaciones industriales	☐
Patrimonio cultural	☐	Establecimiento/s	
Actividad económica	☐		
Infraestructuras	☐		
MedioAmbiente	☒		

PLANO DE DELIMITACIÓN

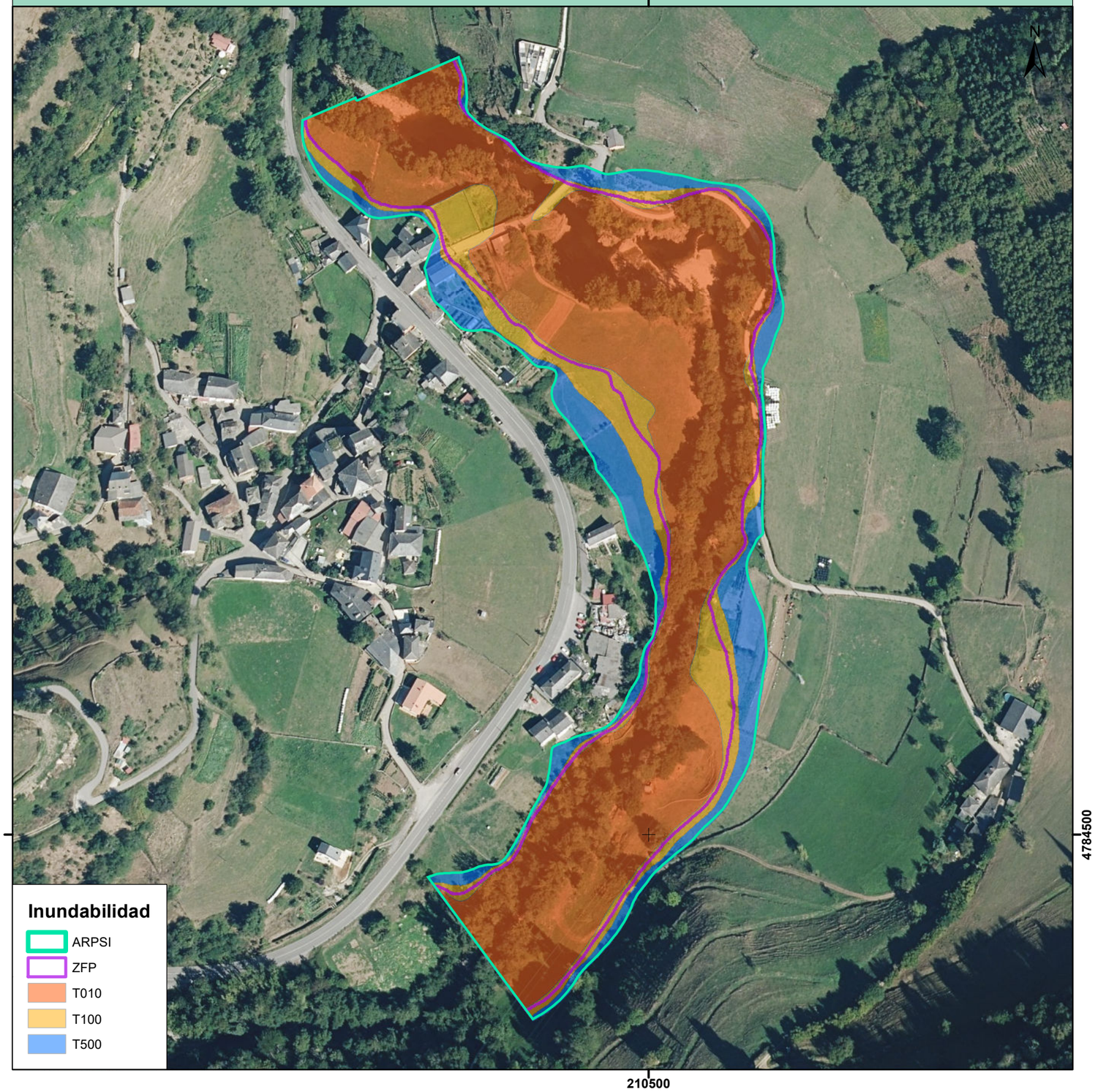

ÁREAS DE RIESGO POTENCIAL SIGNIFICATIVO DE INUNDACIÓN (ARPSIs)
FICHAS

GOBIERNO DE ESPAÑA | MINISTERIO PARA LA TRANSICIÓN ECOLÓGICA Y EL RETO DEMOGRÁFICO | CONFEDERACIÓN HIDROGRÁFICA DEL CANTÁBRICO, O.A.

CÓDIGO DEL ARPSI: ES018-AST-8-2

CICLO DE DEFINICIÓN: Segundo ciclo

PLANO DE LOCALIZACIÓN

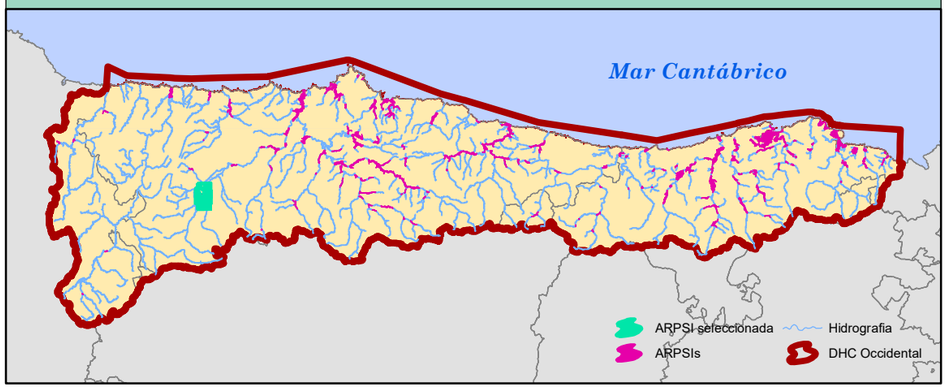

FICHA DE DATOS

DATOS DE LOCALIZACIÓN	
Demarcación	D.H. CANTABRICO OCCIDENTAL
Masa de agua	ES183MAR001550; ES189MAR001650
Cauce/s	RIO NARCEA \ RIO NAVIEGO
Nucleo/s afectados	CANGAS DE NARCEA
Municipio/s	CANGAS DE NARCEA
Provincia/Territorio Histórico	ASTURIAS
Comunidad Autónoma	ASTURIAS

ORIGEN DE LA INUNDACIÓN	FLUVIAL

DATOS HISTÓRICOS	
Nº de Eventos registrados	1
Años	2013.1

DATOS RIESGO POTENCIAL	
Área de riesgo (ha)	72,72
Longitud del tramo (km)	9,442

CATEGORÍAS DE RIESGO			
Salud Humana	X	Instalaciones industriales	☐
Patrimonio cultural	X	Establecimiento/s	
Actividad económica	X		
Infraestructuras	X		
MedioAmbiente	X		

PLANO DE DELIMITACIÓN

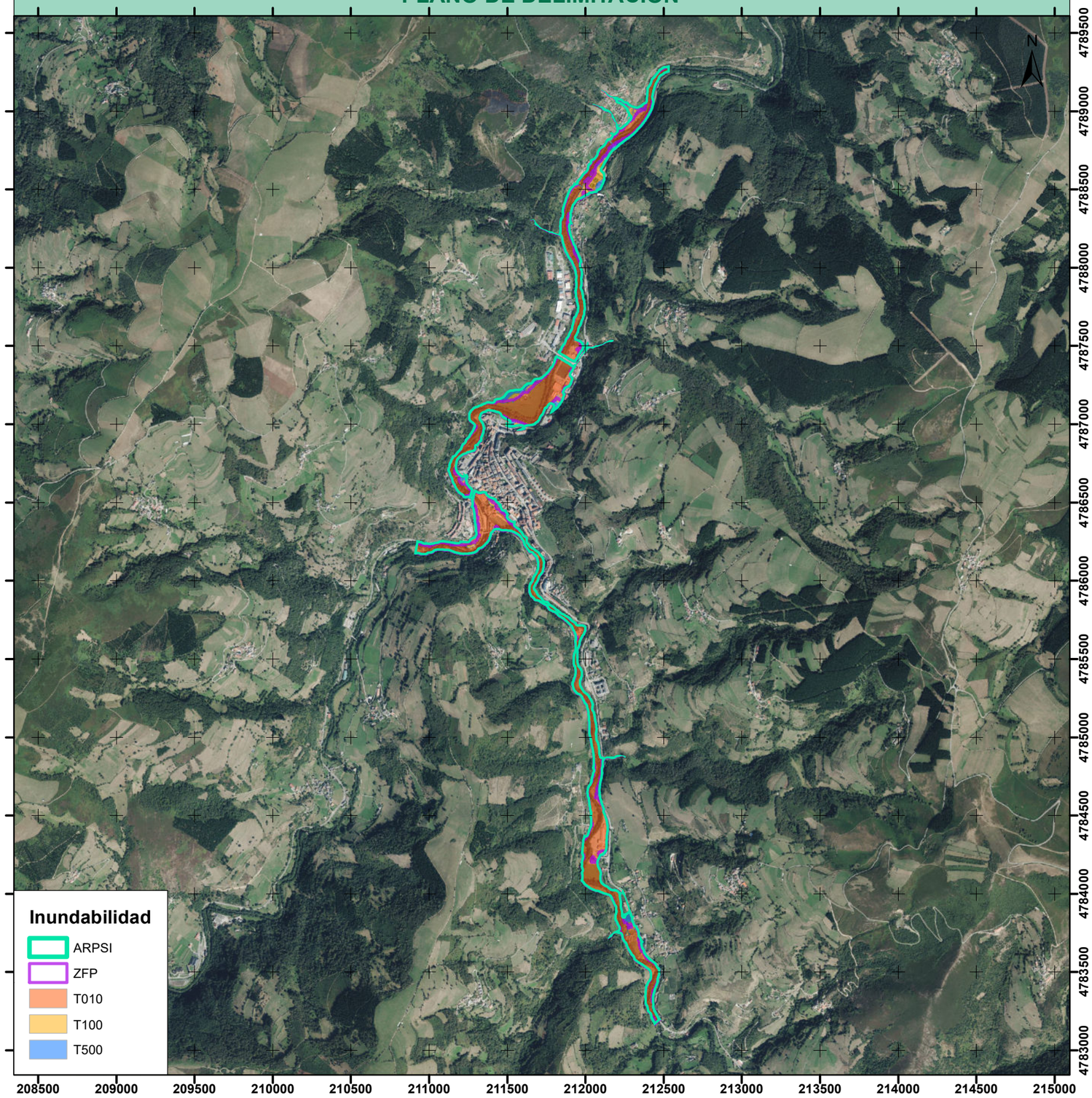

ÁREAS DE RIESGO POTENCIAL SIGNIFICATIVO DE INUNDACIÓN (ARPSIs)
FICHAS

GOBIERNO DE ESPAÑA | MINISTERIO PARA LA TRANSICIÓN ECOLÓGICA Y EL RETO DEMOGRÁFICO | CONFEDERACIÓN HIDROGRÁFICA DEL CANTÁBRICO, O.A.

CÓDIGO DEL ARPSI: ES018-AST-9-1

CICLO DE DEFINICIÓN: Primer ciclo

PLANO DE LOCALIZACIÓN

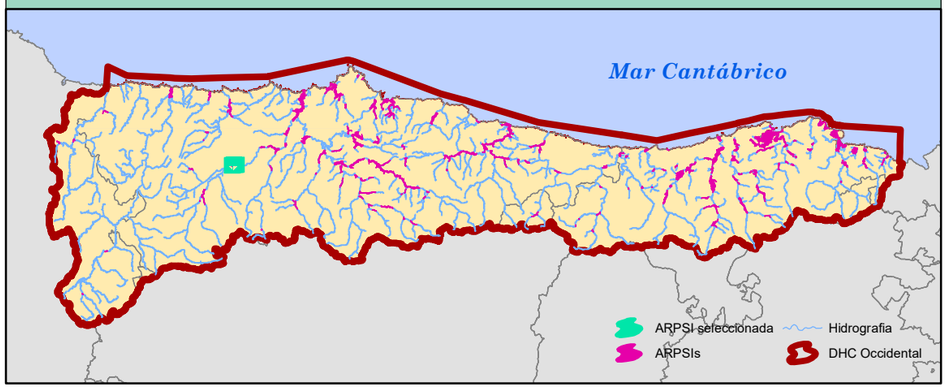

FICHA DE DATOS

DATOS DE LOCALIZACIÓN	
Demarcación	D.H. CANTABRICO OCCIDENTAL
Masa de agua	ES189MAR001660;ES189MAR001600
Cauce/s	RIO NARCEA
Nucleo/s afectados	SOUTU LA BARCA
Municipio/s	TINEO
Provincia/Territorio Histórico	ASTURIAS
Comunidad Autónoma	ASTURIAS

ORIGEN DE LA INUNDACIÓN	FLUVIAL

DATOS HISTÓRICOS	
Nº de Eventos registrados	3
Años	1936-1959-1993

DATOS RIESGO POTENCIAL	
Área de riesgo (ha)	46,01
Longitud del tramo (km)	3,337

CATEGORÍAS DE RIESGO			
Salud Humana	X	Instalaciones industriales	X
Patrimonio cultural		Establecimiento/s	
Actividad económica	X	Central térmica del Narcea	
Infraestructuras	X		
MedioAmbiente	X		

PLANO DE DELIMITACIÓN

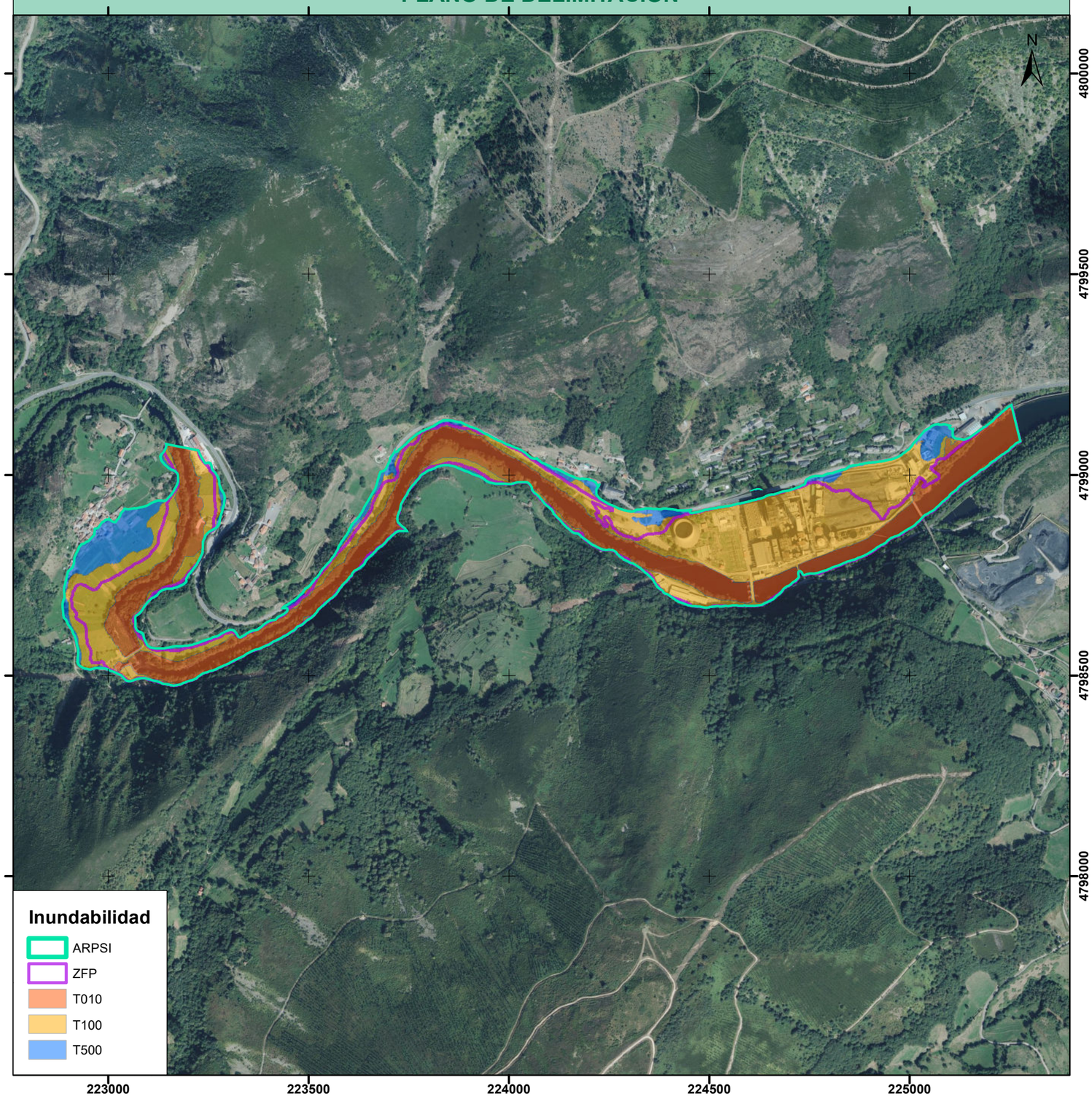

ÁREAS DE RIESGO POTENCIAL SIGNIFICATIVO DE INUNDACIÓN (ARPSIs)
FICHAS

GOBIERNO DE ESPAÑA
MINISTERIO PARA LA TRANSICIÓN ECOLÓGICA Y EL RETO DEMOGRÁFICO
CONFEDERACIÓN HIDROGRÁFICA DEL CANTÁBRICO, O.A.

CÓDIGO DEL ARPSI: ES018-AST-10-1

CICLO DE DEFINICIÓN: Primer ciclo

PLANO DE LOCALIZACIÓN

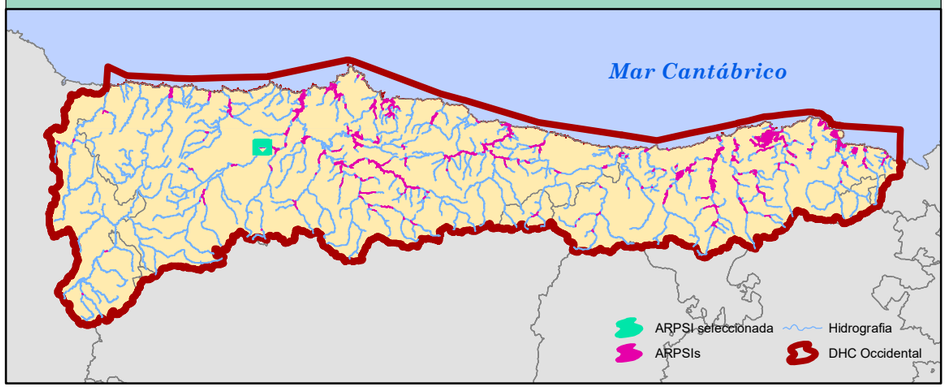

FICHA DE DATOS

DATOS DE LOCALIZACIÓN	
Demarcación	D.H. CANTABRICO OCCIDENTAL
Masa de agua	ES194MAR001711
Cauce/s	RIO NARCEA
Nucleo/s afectados	SOTO DE LOS INFANTES
Municipio/s	SALAS
Provincia/Territorio Histórico	ASTURIAS
Comunidad Autónoma	ASTURIAS

ORIGEN DE LA INUNDACIÓN	FLUVIAL

DATOS HISTÓRICOS	
Nº de Eventos registrados	3
Años	1959-1980-1998

DATOS RIESGO POTENCIAL	
Área de riesgo (ha)	42,2
Longitud del tramo (km)	1,898

CATEGORÍAS DE RIESGO			
Salud Humana	X	Instalaciones industriales	☐
Patrimonio cultural	X	Establecimiento/s	
Actividad económica	X		
Infraestructuras	X		
MedioAmbiente	X		

PLANO DE DELIMITACIÓN

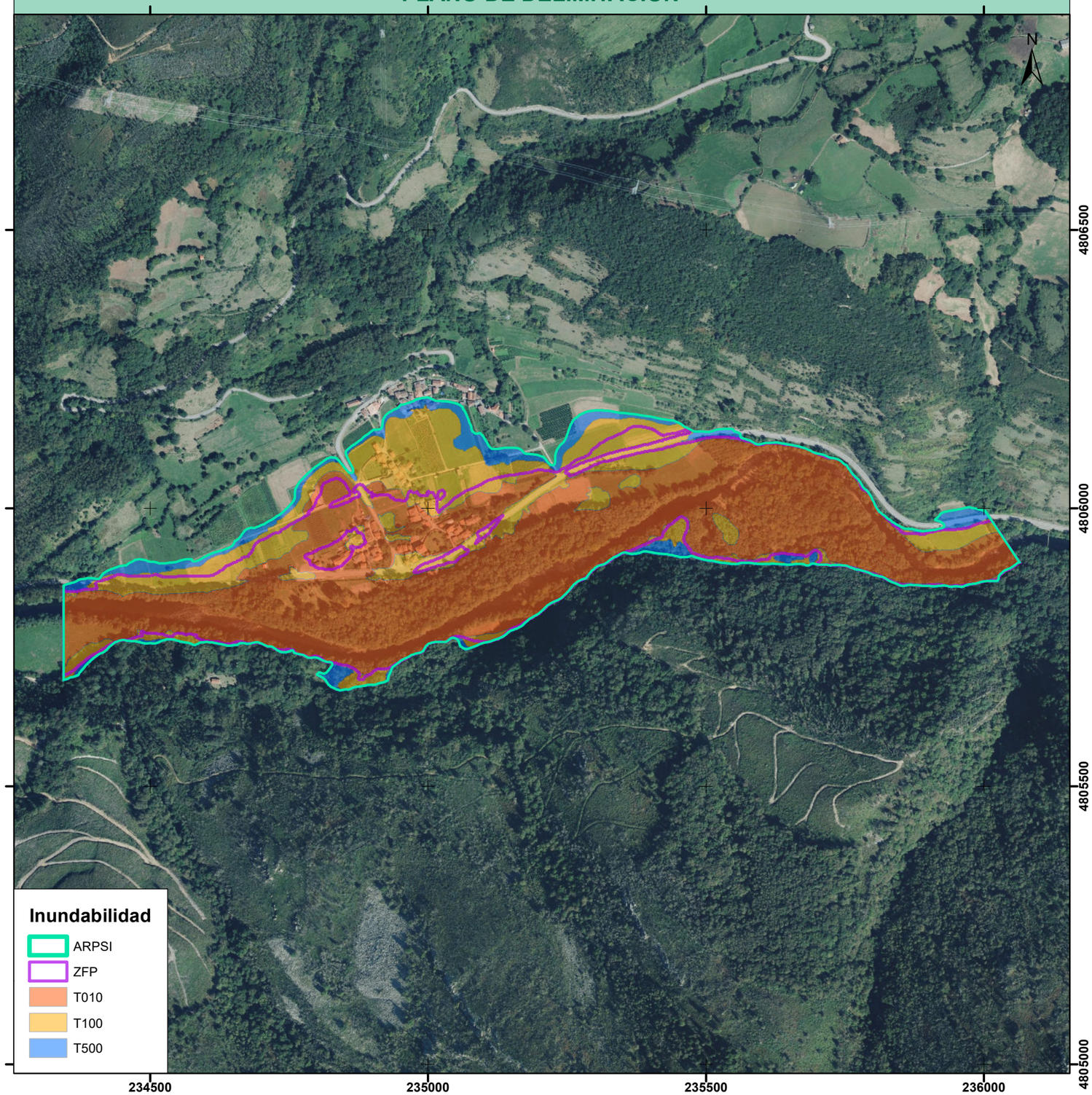

ÁREAS DE RIESGO POTENCIAL SIGNIFICATIVO DE INUNDACIÓN (ARPSIs)
FICHAS

GOBIERNO DE ESPAÑA | MINISTERIO PARA LA TRANSICIÓN ECOLÓGICA Y EL RETO DEMOGRÁFICO | CONFEDERACIÓN HIDROGRÁFICA DEL CANTÁBRICO, O.A.

CÓDIGO DEL ARPSI: ES018-AST-11-1

CICLO DE DEFINICIÓN: Primer ciclo

PLANO DE LOCALIZACIÓN

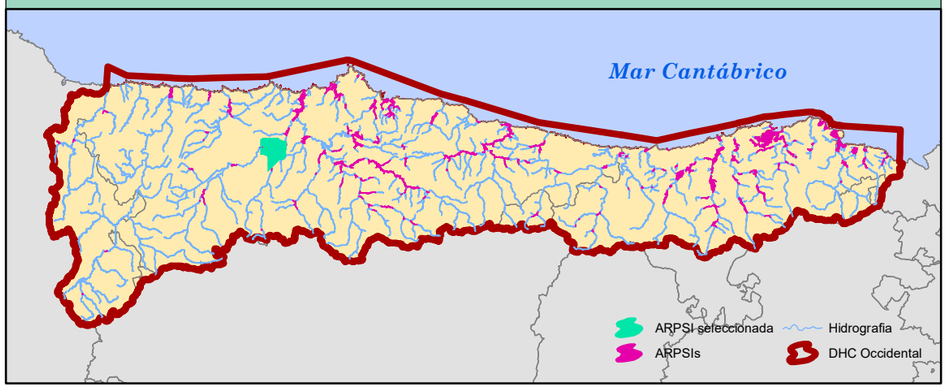

FICHA DE DATOS

DATOS DE LOCALIZACIÓN	
Demarcación	D.H. CANTABRICO OCCIDENTAL
Masa de agua	ES193MAR001700;ES194MAR001712;ES194MAR001711
Cauce/s	RIO NARCEA \ RIO PIGUEÑA
Nucleo/s afectados	BARZANA \ SAN CRISTOBAL DE CUÉLLAR \ LLONGORIA
Municipio/s	SALAS \ BELMONTE DE MIRANDA
Provincia/Territorio Histórico	ASTURIAS
Comunidad Autónoma	ASTURIAS

ORIGEN DE LA INUNDACIÓN	FLUVIAL

DATOS HISTÓRICOS	
Nº de Eventos registrados	7
Años	1935-1959-1980-2010-2013.1-2015.1-2017.12

DATOS RIESGO POTENCIAL	
Área de riesgo (ha)	224,88
Longitud del tramo (km)	7,846

CATEGORÍAS DE RIESGO			
Salud Humana	☐	Instalaciones industriales	☐
Patrimonio cultural	☐	Establecimiento/s	
Actividad económica	☐		
Infraestructuras	☒		
MedioAmbiente	☒		

PLANO DE DELIMITACIÓN

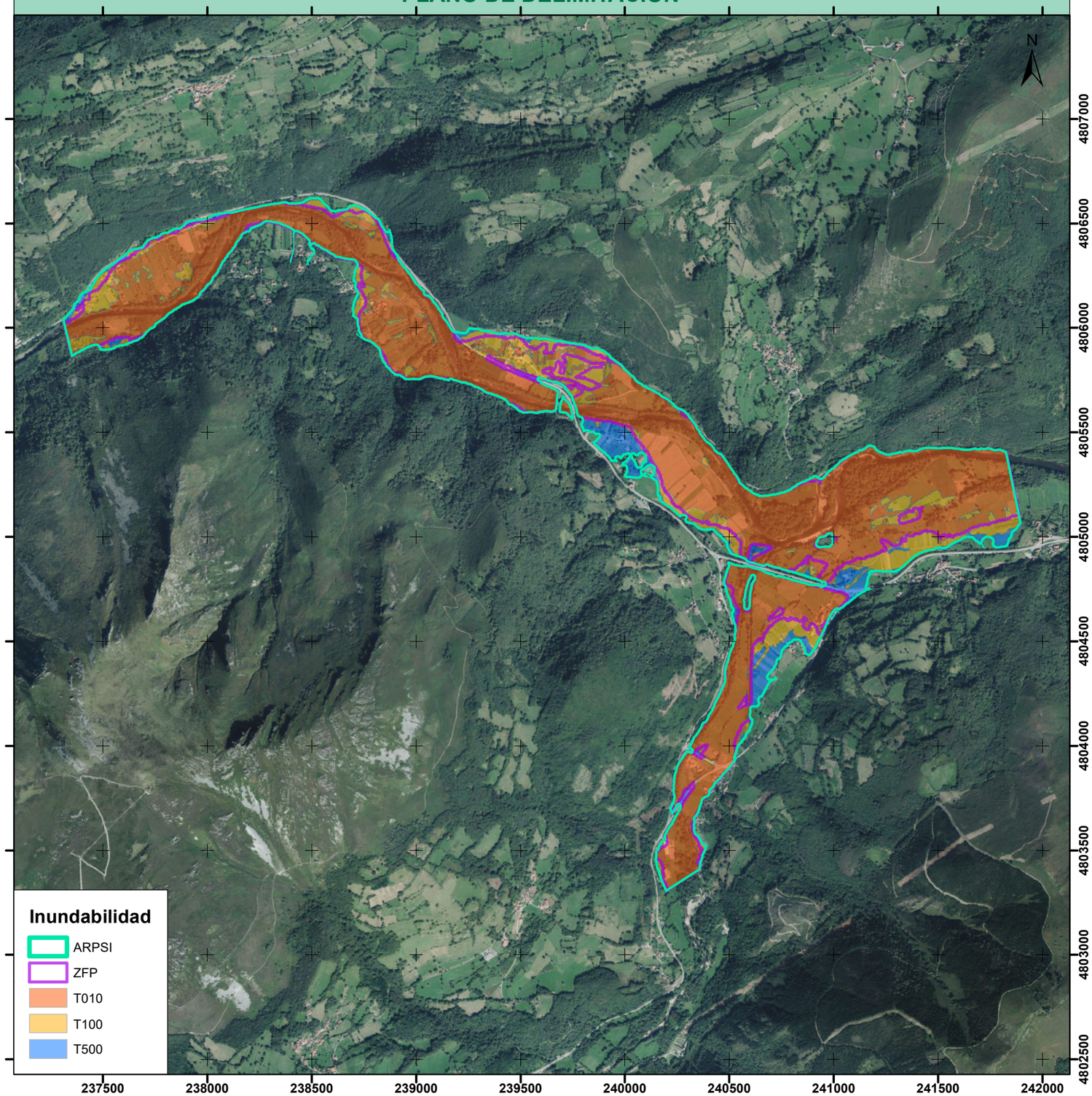

ÁREAS DE RIESGO POTENCIAL SIGNIFICATIVO DE INUNDACIÓN (ARPSIs)
FICHAS

GOBIERNO DE ESPAÑA | MINISTERIO PARA LA TRANSICIÓN ECOLÓGICA Y EL RETO DEMOGRÁFICO | CONFEDERACIÓN HIDROGRÁFICA DEL CANTÁBRICO, O.A.

CÓDIGO DEL ARPSI: ES018-AST-11-2

CICLO DE DEFINICIÓN: Primer ciclo

PLANO DE LOCALIZACIÓN

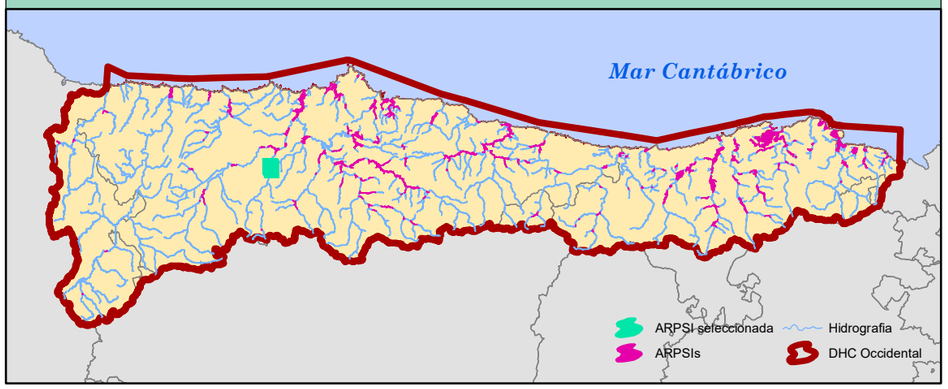

FICHA DE DATOS

DATOS DE LOCALIZACIÓN	
Demarcación	D.H. CANTABRICO OCCIDENTAL
Masa de agua	ES193MAR001700
Cauce/s	RIO PIGÜEÑA
Nucleo/s afectados	BELMONTE
Municipio/s	BELMONTE DE MIRANDA
Provincia/Territorio Histórico	ASTURIAS
Comunidad Autónoma	ASTURIAS

ORIGEN DE LA INUNDACIÓN	FLUVIAL

DATOS HISTÓRICOS	
Nº de Eventos registrados	4
Años	1959-1980-2010-2020.12

DATOS RIESGO POTENCIAL	
Área de riesgo (ha)	30,54
Longitud del tramo (km)	2,811

CATEGORÍAS DE RIESGO		
Salud Humana	X	Instalaciones industriales ☐
Patrimonio cultural	X	Establecimiento/s
Actividad económica	X	
Infraestructuras	X	
MedioAmbiente	X	

PLANO DE DELIMITACIÓN

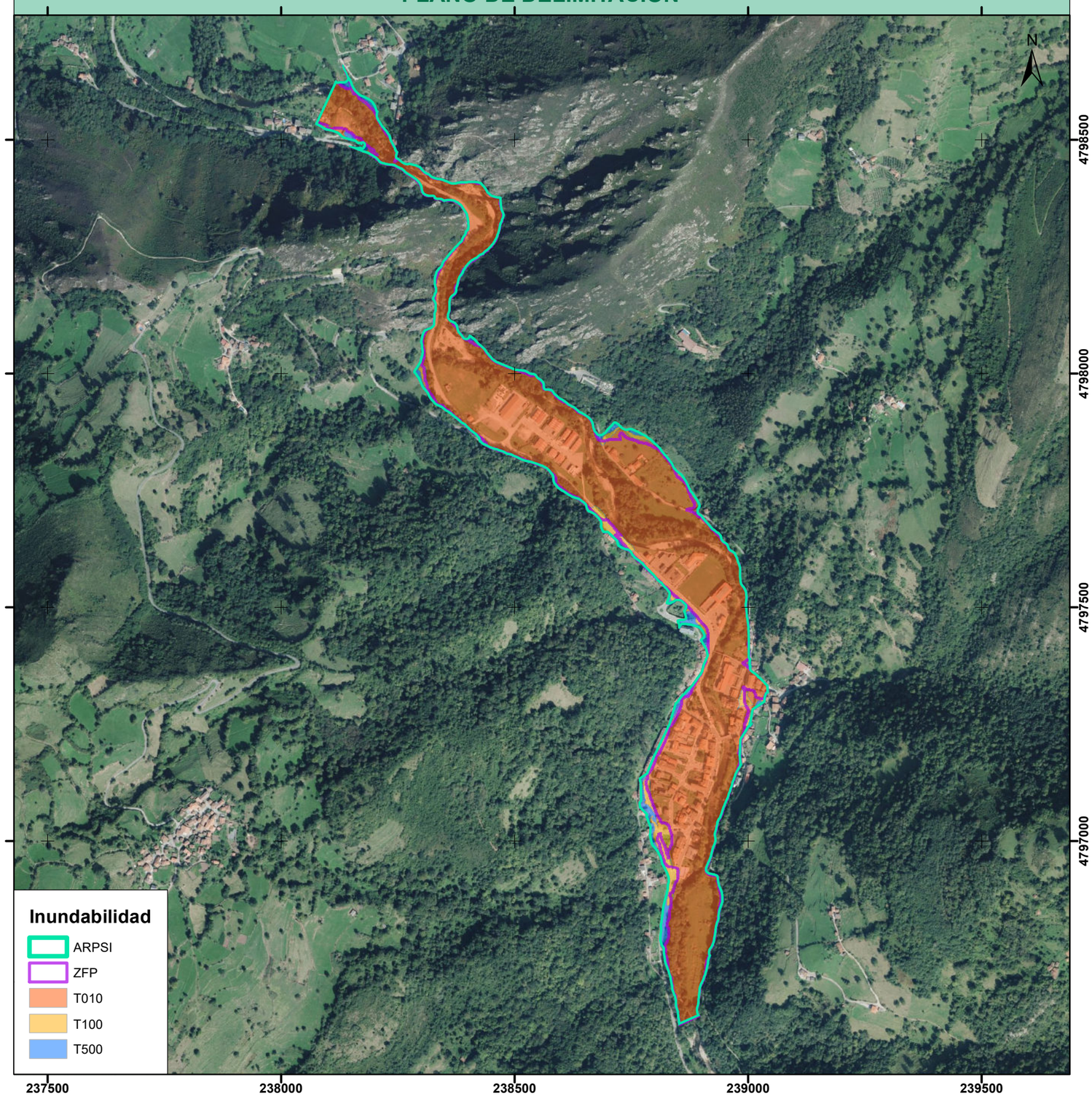

ÁREAS DE RIESGO POTENCIAL SIGNIFICATIVO DE INUNDACIÓN (ARPSIs)
FICHAS

GOBIERNO DE ESPAÑA | MINISTERIO PARA LA TRANSICIÓN ECOLÓGICA Y EL RETO DEMOGRÁFICO | CONFEDERACIÓN HIDROGRÁFICA DEL CANTÁBRICO, O.A.

CÓDIGO DEL ARPSI: ES018-AST-11-3

CICLO DE DEFINICIÓN: Primer ciclo

PLANO DE LOCALIZACIÓN

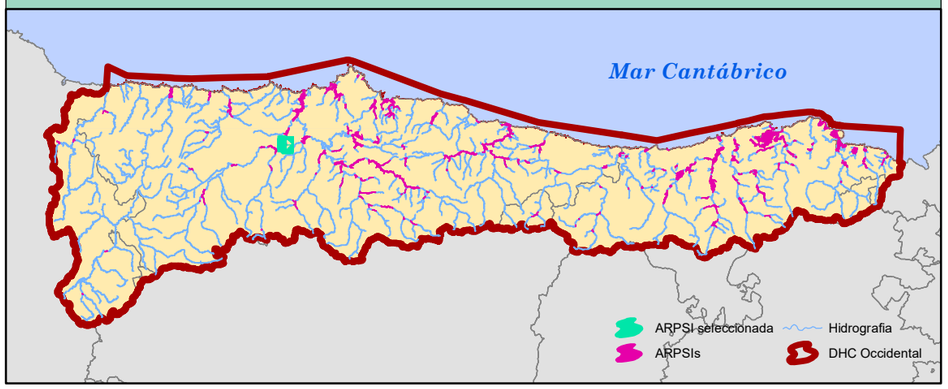

FICHA DE DATOS

DATOS DE LOCALIZACIÓN	
Demarcación	D.H. CANTABRICO OCCIDENTAL
Masa de agua	ES194MAR001712
Cauce/s	RIO NARCEA
Nucleo/s afectados	LÁNEO
Municipio/s	SALAS
Provincia/Territorio Histórico	ASTURIAS
Comunidad Autónoma	ASTURIAS

ORIGEN DE LA INUNDACIÓN	FLUVIAL

DATOS HISTÓRICOS	
Nº de Eventos registrados	5
Años	1935-1959-1980-2010-2013.1

DATOS RIESGO POTENCIAL	
Área de riesgo (ha)	63,44
Longitud del tramo (km)	1,653

CATEGORÍAS DE RIESGO			
Salud Humana	☐	Instalaciones industriales	☐
Patrimonio cultural	☒	Establecimiento/s	
Actividad económica	☐		
Infraestructuras	☒		
MedioAmbiente	☒		

PLANO DE DELIMITACIÓN

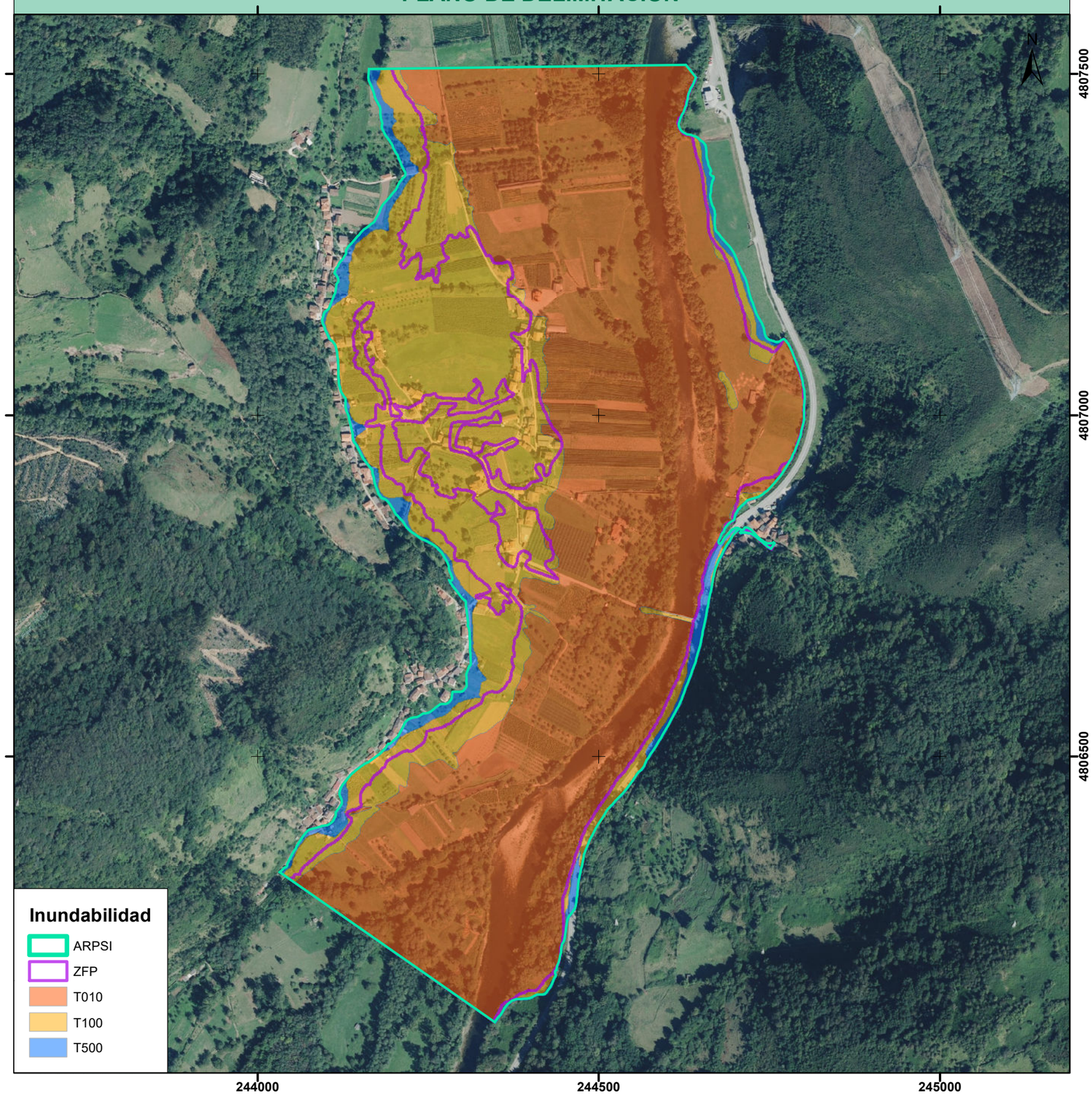

ÁREAS DE RIESGO POTENCIAL SIGNIFICATIVO DE INUNDACIÓN (ARPSIs)
FICHAS

GOBIERNO DE ESPAÑA | MINISTERIO PARA LA TRANSICIÓN ECOLÓGICA Y EL RETO DEMOGRÁFICO | CONFEDERACIÓN HIDROGRÁFICA DEL CANTÁBRICO, O.A.

CÓDIGO DEL ARPSI: ES018-AST-12-1

CICLO DE DEFINICIÓN: Primer ciclo

PLANO DE LOCALIZACIÓN

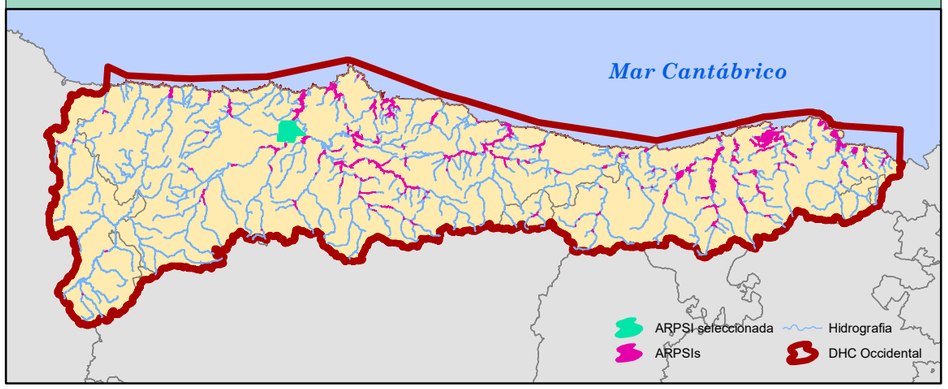

FICHA DE DATOS

DATOS DE LOCALIZACIÓN	
Demarcación	D.H. CANTABRICO OCCIDENTAL
Masa de agua	ES194MAR001712;ES193MAR001690
Cauce/s	RIO NARCEA \ RIO NONAYA
Nucleo/s afectados	CORNELLANA
Municipio/s	PRAVIA
Provincia/Territorio Histórico	ASTURIAS
Comunidad Autónoma	ASTURIAS

ORIGEN DE LA INUNDACIÓN	FLUVIAL

DATOS HISTÓRICOS	
Nº de Eventos registrados	5
Años	1959-1980-1998-2003-2010

DATOS RIESGO POTENCIAL	
Área de riesgo (ha)	168,16
Longitud del tramo (km)	5,75

CATEGORÍAS DE RIESGO			
Salud Humana	X	Instalaciones industriales	☐
Patrimonio cultural	X	Establecimiento/s	
Actividad económica	X		
Infraestructuras	X		
MedioAmbiente	X		

PLANO DE DELIMITACIÓN

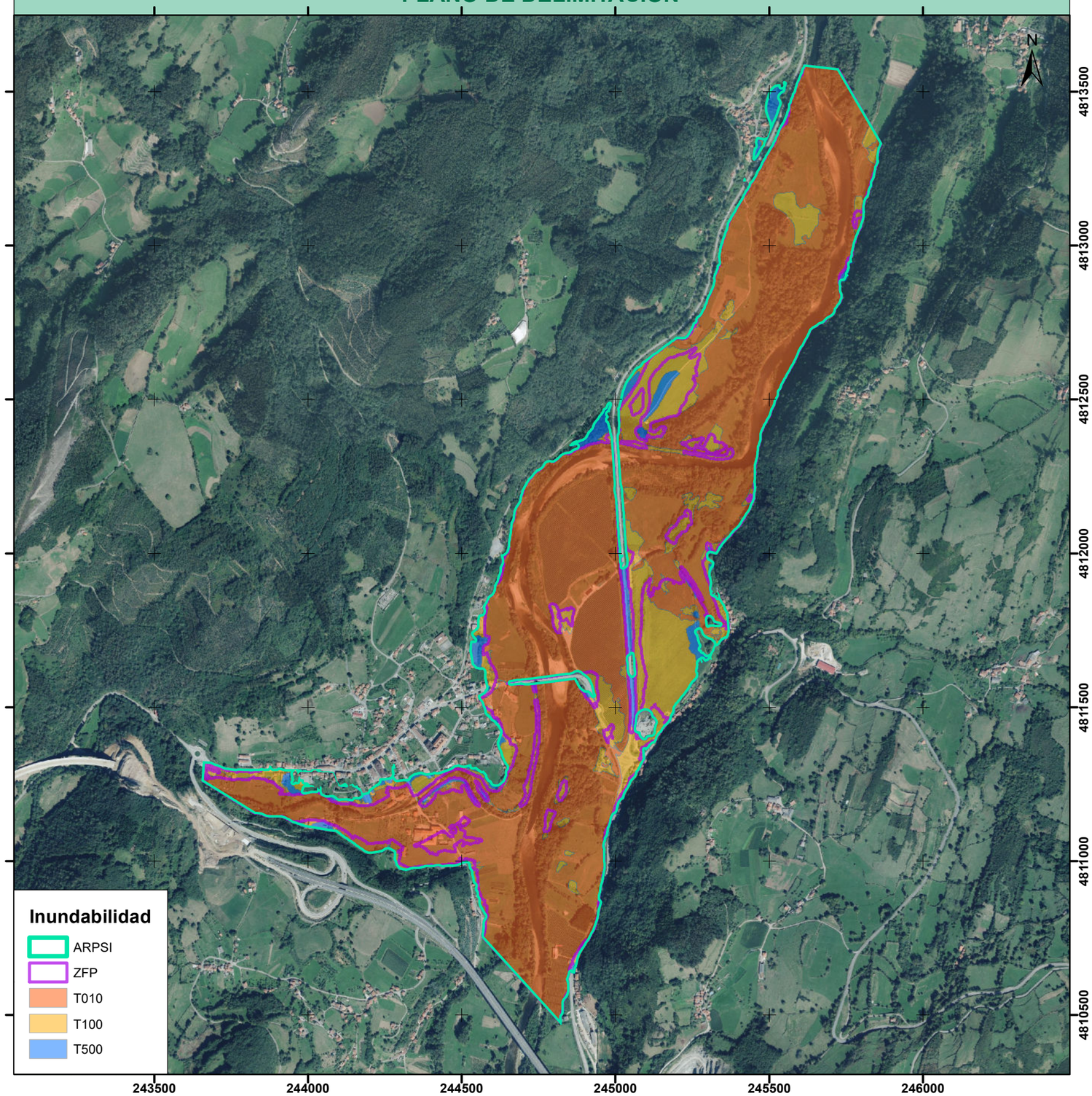

ÁREAS DE RIESGO POTENCIAL SIGNIFICATIVO DE INUNDACIÓN (ARPSIs)
FICHAS

GOBIERNO DE ESPAÑA | MINISTERIO PARA LA TRANSICIÓN ECOLÓGICA Y EL RETO DEMOGRÁFICO | CONFEDERACIÓN HIDROGRÁFICA DEL CANTÁBRICO, O.A.

CÓDIGO DEL ARPSI: ES018-AST-13-1

CICLO DE DEFINICIÓN: Primer ciclo

PLANO DE LOCALIZACIÓN

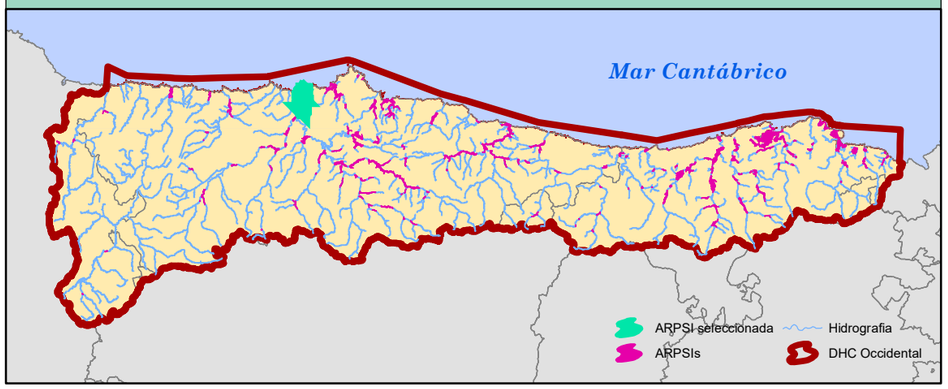

FICHA DE DATOS

DATOS DE LOCALIZACIÓN	
Demarcación	D.H. CANTABRICO OCCIDENTAL
Masa de agua	ES194MAR001712;ES194MAT000050
Cauce/s	RÍO NALÓN - TRAMO BAJO
Nucleo/s afectados	SAN JUAN DE LA ARENA
Municipio/s	PRAVIA \ SOTO DEL BARCO
Provincia/Territorio Histórico	ASTURIAS
Comunidad Autónoma	ASTURIAS

ORIGEN DE LA INUNDACIÓN	FLUVIAL / MARINA

DATOS HISTÓRICOS	
Nº de Eventos registrados	7
Años	1953-1959-1980-1993-2003-2008-2009

DATOS RIESGO POTENCIAL	
Área de riesgo (ha)	759,62
Longitud del tramo (km)	16,758

CATEGORÍAS DE RIESGO			
Salud Humana	☐	Instalaciones industriales	☐
Patrimonio cultural	☐	Establecimiento/s	
Actividad económica	☐		
Infraestructuras	☒		
MedioAmbiente	☒		

PLANO DE DELIMITACIÓN

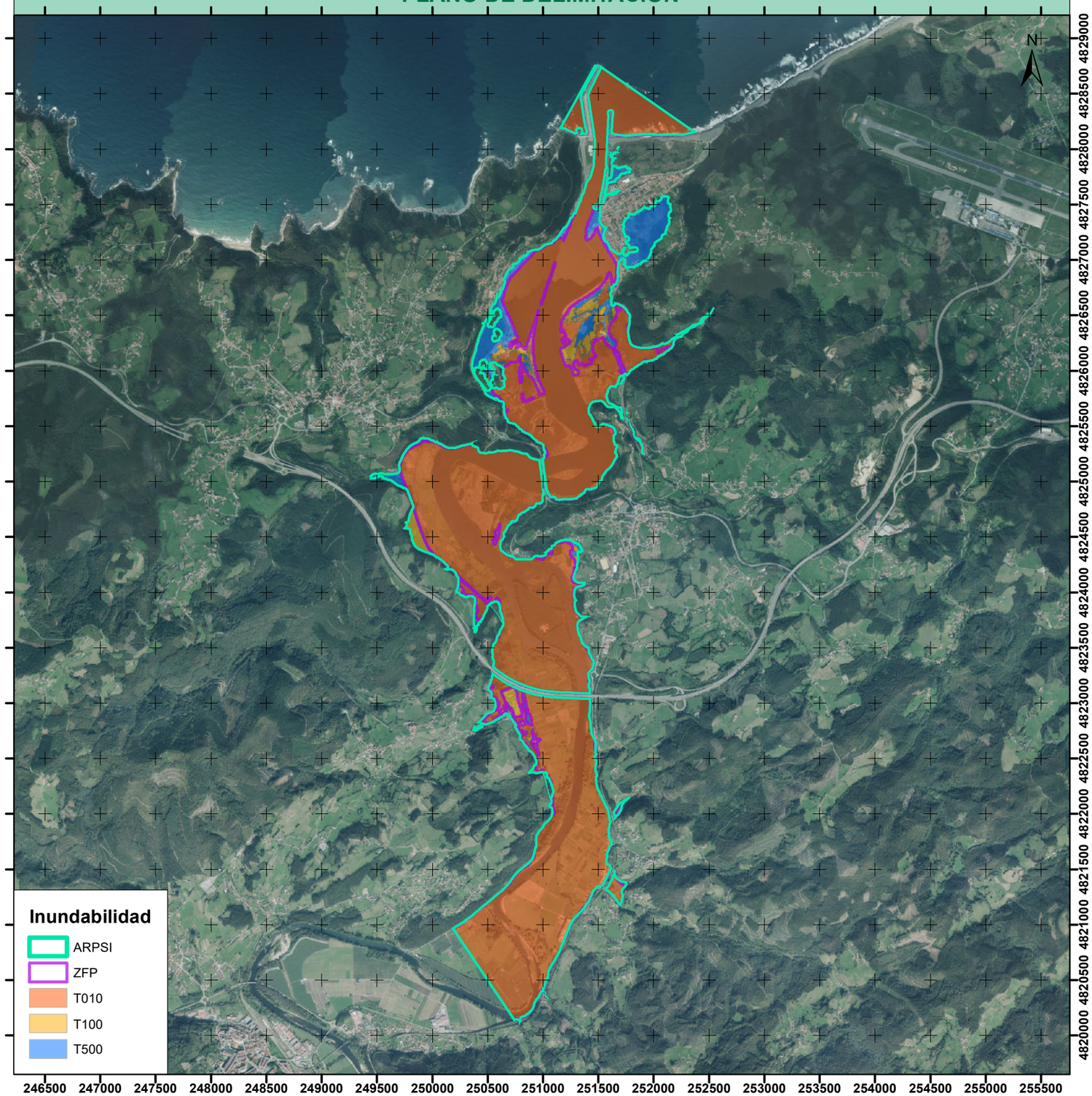

ÁREAS DE RIESGO POTENCIAL SIGNIFICATIVO DE INUNDACIÓN (ARPSIs)
FICHAS

GOBIERNO DE ESPAÑA | MINISTERIO PARA LA TRANSICIÓN ECOLÓGICA Y EL RETO DEMOGRÁFICO | CONFEDERACIÓN HIDROGRÁFICA DEL CANTÁBRICO, O.A.

CÓDIGO DEL ARPSI: ES018-AST-13-2

CICLO DE DEFINICIÓN: Primer ciclo

PLANO DE LOCALIZACIÓN

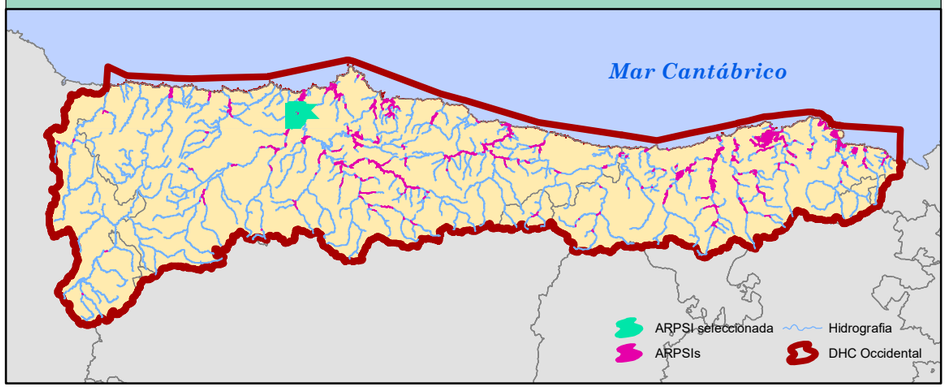

FICHA DE DATOS

DATOS DE LOCALIZACIÓN	
Demarcación	D.H. CANTABRICO OCCIDENTAL
Masa de agua	ES194MAR001712;ES194MAR001720
Cauce/s	RÍO NALÓN - TRAMO BAJO
Nucleo/s afectados	PRAVIA
Municipio/s	PRAVIA
Provincia/Territorio Histórico	ASTURIAS
Comunidad Autónoma	ASTURIAS

ORIGEN DE LA INUNDACIÓN	FLUVIAL

DATOS HISTÓRICOS	
Nº de Eventos registrados	15
Años	1953-1959-1980-1993-2003-2007-2008-2009-2010-2013.1-2015.1-2019.1-2021.1 2021.12-2023.1

DATOS RIESGO POTENCIAL	
Área de riesgo (ha)	452
Longitud del tramo (km)	11,072

CATEGORÍAS DE RIESGO			
Salud Humana	☐	Instalaciones industriales	☐
Patrimonio cultural	☐	Establecimiento/s	
Actividad económica	☐		
Infraestructuras	X		
MedioAmbiente	X		

PLANO DE DELIMITACIÓN

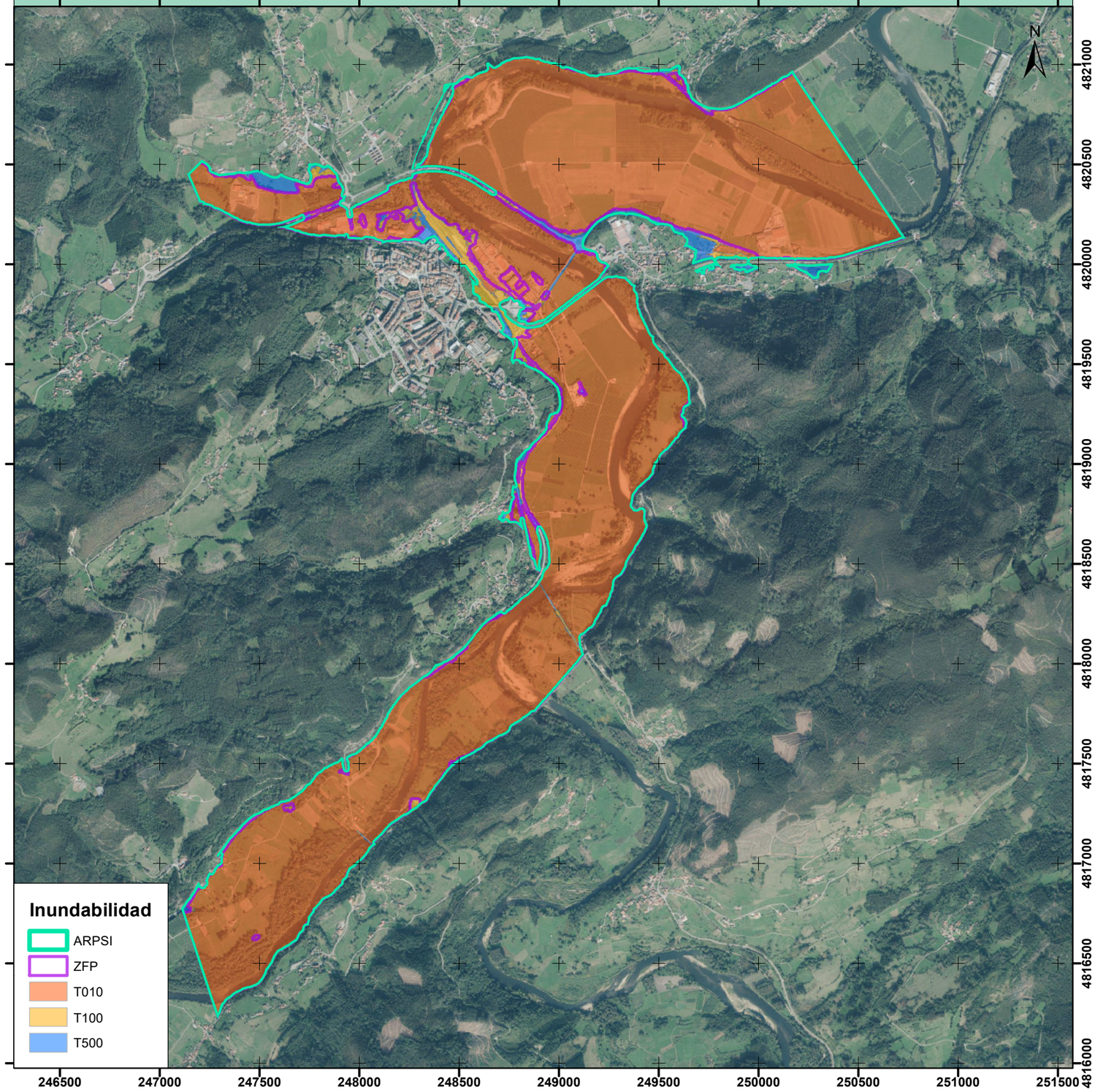

ÁREAS DE RIESGO POTENCIAL SIGNIFICATIVO DE INUNDACIÓN (ARPSIs)
FICHAS

GOBIERNO DE ESPAÑA | MINISTERIO PARA LA TRANSICIÓN ECOLÓGICA Y EL RETO DEMOGRÁFICO | CONFEDERACIÓN HIDROGRÁFICA DEL CANTÁBRICO, O.A.

CÓDIGO DEL ARPSI: ES018-AST-14-1

CICLO DE DEFINICIÓN: Segundo ciclo

PLANO DE LOCALIZACIÓN

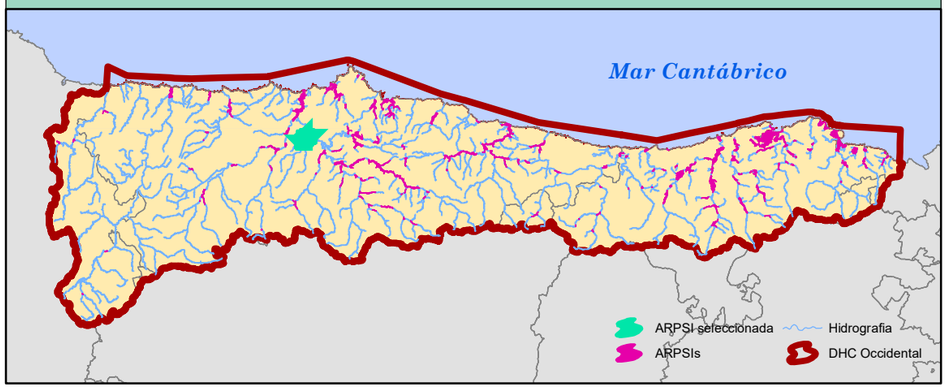

FICHA DE DATOS

DATOS DE LOCALIZACIÓN	
Demarcación	D.H. CANTABRICO OCCIDENTAL
Masa de agua	ES175MAR001450; ES194MAR001713; ES194MAR001712
Cauce/s	RIO CUBIA
Nucleo/s afectados	GRADO
Municipio/s	GRADO
Provincia/Territorio Histórico	ASTURIAS
Comunidad Autónoma	AST

ORIGEN DE LA INUNDACIÓN	FLUVIAL

DATOS HISTÓRICOS	
Nº de Eventos registrados	5
Años	1953-1980-1993-2003-2010

DATOS RIESGO POTENCIAL	
Área de riesgo (ha)	249,34
Longitud del tramo (km)	7,25

CATEGORÍAS DE RIESGO			
Salud Humana	☐	Instalaciones industriales	☐
Patrimonio cultural	☒	Establecimiento/s	
Actividad económica	☐		
Infraestructuras	☒		
MedioAmbiente	☒		

PLANO DE DELIMITACIÓN

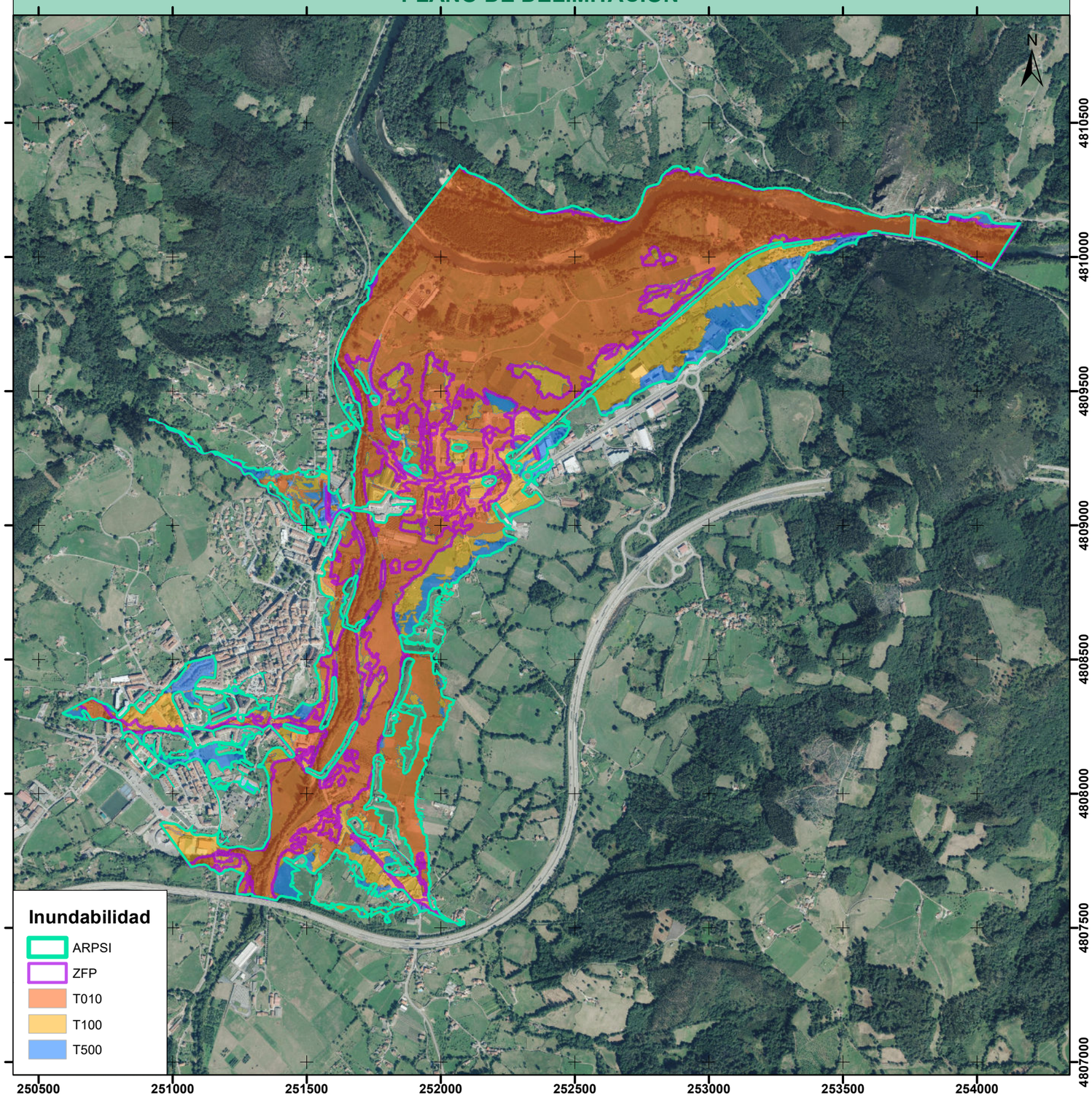

ÁREAS DE RIESGO POTENCIAL SIGNIFICATIVO DE INUNDACIÓN (ARPSIs)
FICHAS

GOBIERNO DE ESPAÑA | MINISTERIO PARA LA TRANSICIÓN ECOLÓGICA Y EL RETO DEMOGRÁFICO | CONFEDERACIÓN HIDROGRÁFICA DEL CANTÁBRICO, O.A.

CÓDIGO DEL ARPSI: ES018-AST-15-1

CICLO DE DEFINICIÓN: Primer ciclo

PLANO DE LOCALIZACIÓN

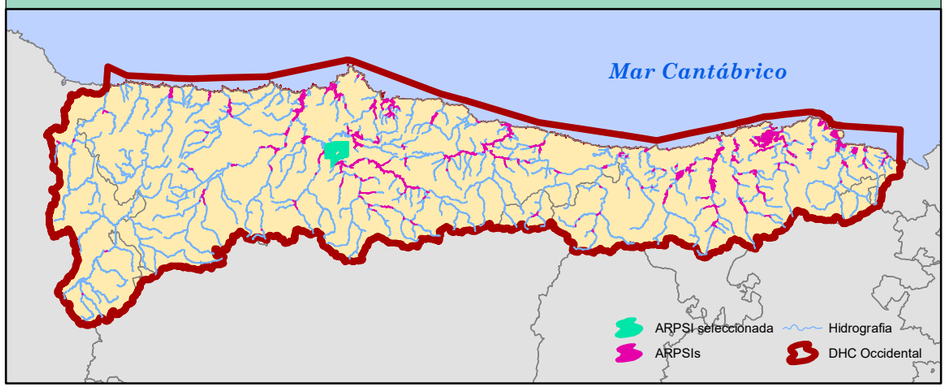

FICHA DE DATOS

DATOS DE LOCALIZACIÓN	
Demarcación	D.H. CANTABRICO OCCIDENTAL
Masa de agua	ES173MAR001390
Cauce/s	ARROYO SAN CLAUDIO
Nucleo/s afectados	SAN CLAUDIO (Industrial)
Municipio/s	OVIEDO
Provincia/Territorio Histórico	ASTURIAS
Comunidad Autónoma	ASTURIAS

ORIGEN DE LA INUNDACIÓN	FLUVIAL

DATOS HISTÓRICOS	
Nº de Eventos registrados	0
Años	

DATOS RIESGO POTENCIAL	
Área de riesgo (ha)	29,2
Longitud del tramo (km)	4,757

CATEGORÍAS DE RIESGO			
Salud Humana	X	Instalaciones industriales	☐
Patrimonio cultural	X	Establecimiento/s	
Actividad económica	X		
Infraestructuras	X		
MedioAmbiente	X		

PLANO DE DELIMITACIÓN

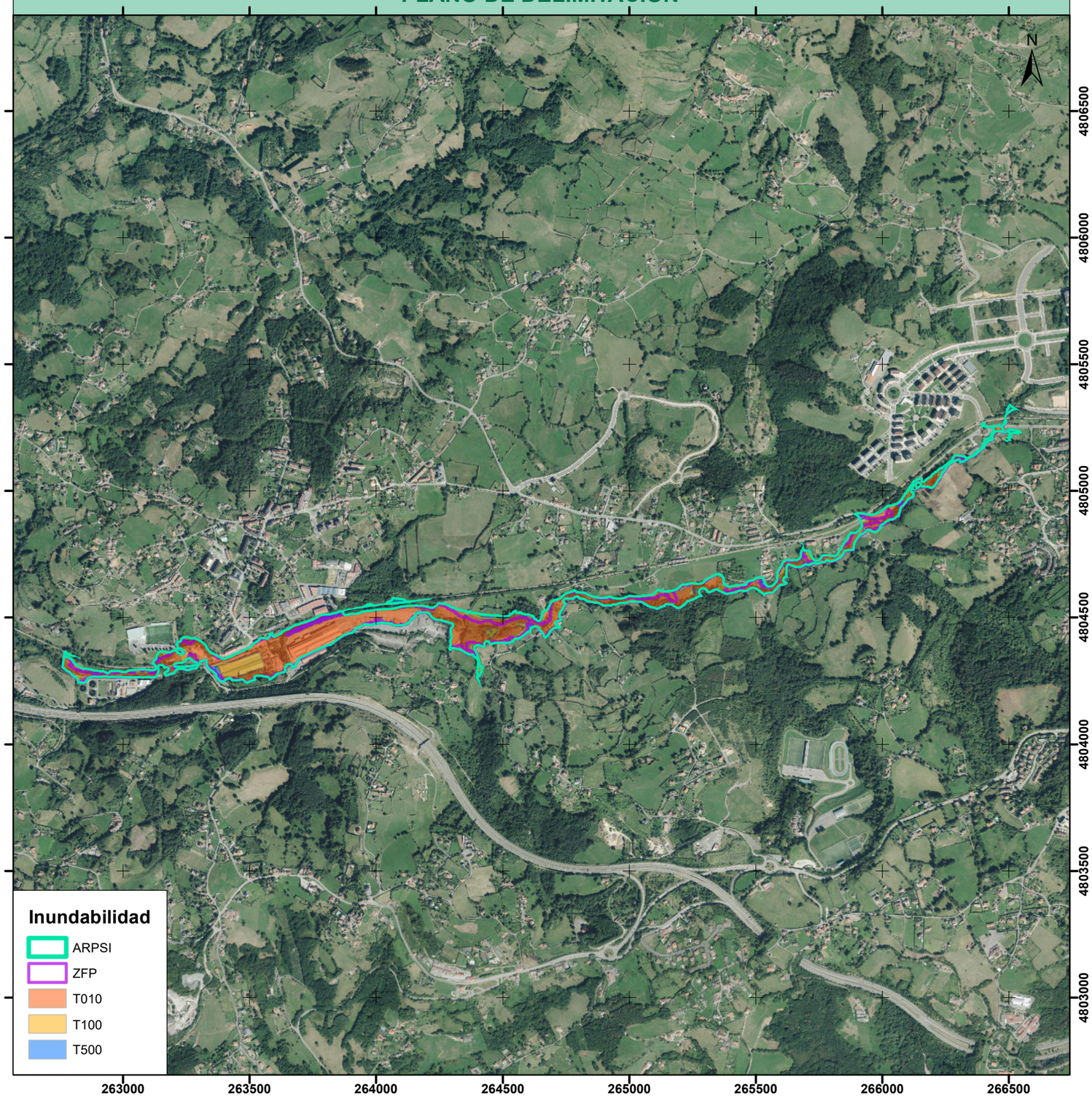

ÁREAS DE RIESGO POTENCIAL SIGNIFICATIVO DE INUNDACIÓN (ARPSIs)
FICHAS

GOBIERNO DE ESPAÑA | MINISTERIO PARA LA TRANSICIÓN ECOLÓGICA Y EL RETO DEMOGRÁFICO | CONFEDERACIÓN HIDROGRÁFICA DEL CANTÁBRICO, O.A.

CÓDIGO DEL ARPSI: ES018-AST-16-1

CICLO DE DEFINICIÓN: Primer ciclo

PLANO DE LOCALIZACIÓN

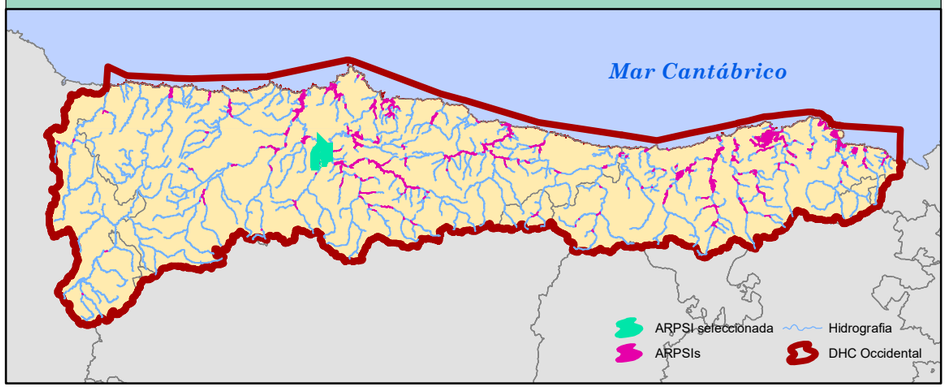

FICHA DE DATOS

DATOS DE LOCALIZACIÓN	
Demarcación	D.H. CANTABRICO OCCIDENTAL
Masa de agua	ES170MAR001320;ES194MAR001713
Cauce/s	RIO TRUBIA
Nucleo/s afectados	SAN ANDRÉS
Municipio/s	OVIEDO
Provincia/Territorio Histórico	ASTURIAS
Comunidad Autónoma	ASTURIAS

ORIGEN DE LA INUNDACIÓN	FLUVIAL

DATOS HISTÓRICOS	
Nº de Eventos registrados	5
Años	1967-1980-2010-2012.2-2019.1

DATOS RIESGO POTENCIAL	
Área de riesgo (ha)	157,24
Longitud del tramo (km)	7,941

CATEGORÍAS DE RIESGO		
Salud Humana	X	Instalaciones industriales X
Patrimonio cultural	X	Establecimiento/s
Actividad económica	X	Fábrica de armas de Trubia
Infraestructuras	X	Expal Metallurgy, S.L
MedioAmbiente	X	

PLANO DE DELIMITACIÓN

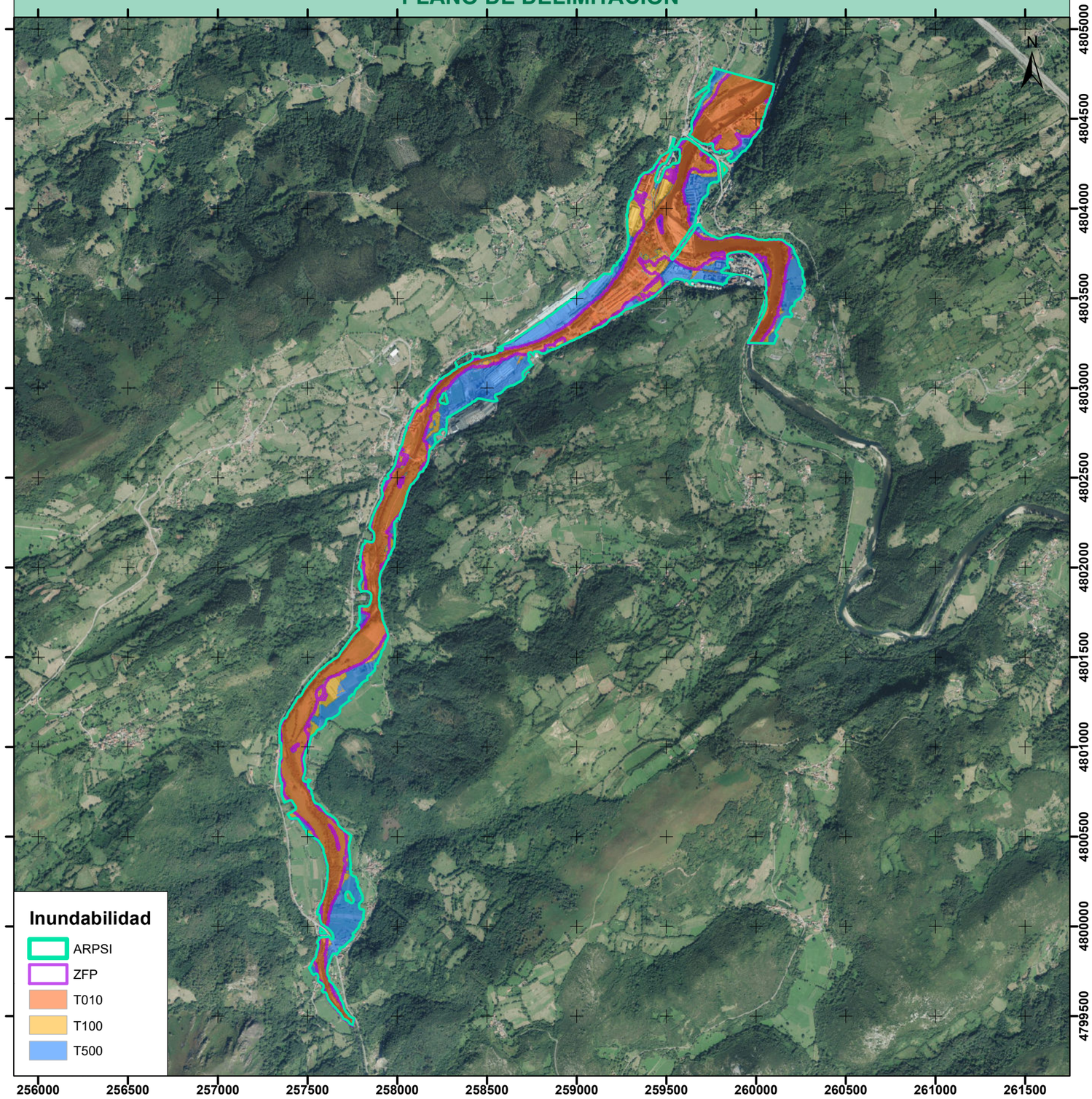

ÁREAS DE RIESGO POTENCIAL SIGNIFICATIVO DE INUNDACIÓN (ARPSIs)
FICHAS

GOBIERNO DE ESPAÑA | MINISTERIO PARA LA TRANSICIÓN ECOLÓGICA Y EL RETO DEMOGRÁFICO | CONFEDERACIÓN HIDROGRÁFICA DEL CANTÁBRICO, O.A.

CÓDIGO DEL ARPSI: ES018-AST-17-1

CICLO DE DEFINICIÓN: Primer ciclo

PLANO DE LOCALIZACIÓN

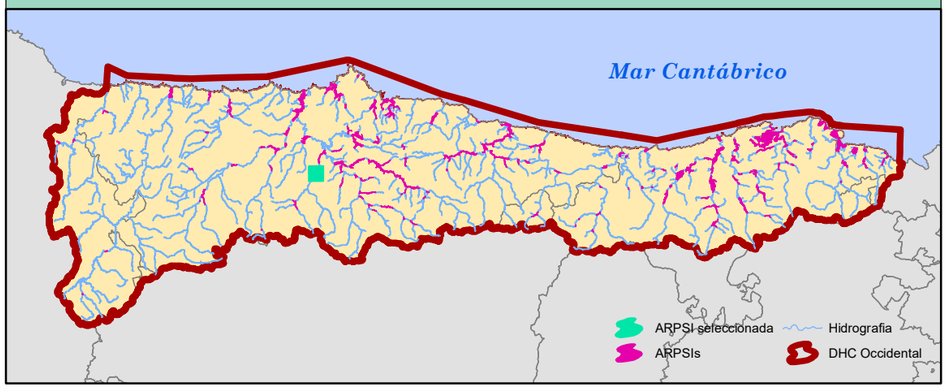

FICHA DE DATOS

DATOS DE LOCALIZACIÓN	
Demarcación	D.H. CANTABRICO OCCIDENTAL
Masa de agua	ES170MAR001320
Cauce/s	RIO TRUBIA
Nucleo/s afectados	VILLANUEVA
Municipio/s	SANTO ADRIANO
Provincia/Territorio Histórico	ASTURIAS
Comunidad Autónoma	ASTURIAS

ORIGEN DE LA INUNDACIÓN	FLUVIAL

DATOS HISTÓRICOS	
Nº de Eventos registrados	0
Años	

DATOS RIESGO POTENCIAL	
Área de riesgo (ha)	12,06
Longitud del tramo (km)	0,746

CATEGORÍAS DE RIESGO			
Salud Humana	X	Instalaciones industriales	☐
Patrimonio cultural	X	Establecimiento/s	
Actividad económica	X		
Infraestructuras	X		
MedioAmbiente	X		

PLANO DE DELIMITACIÓN

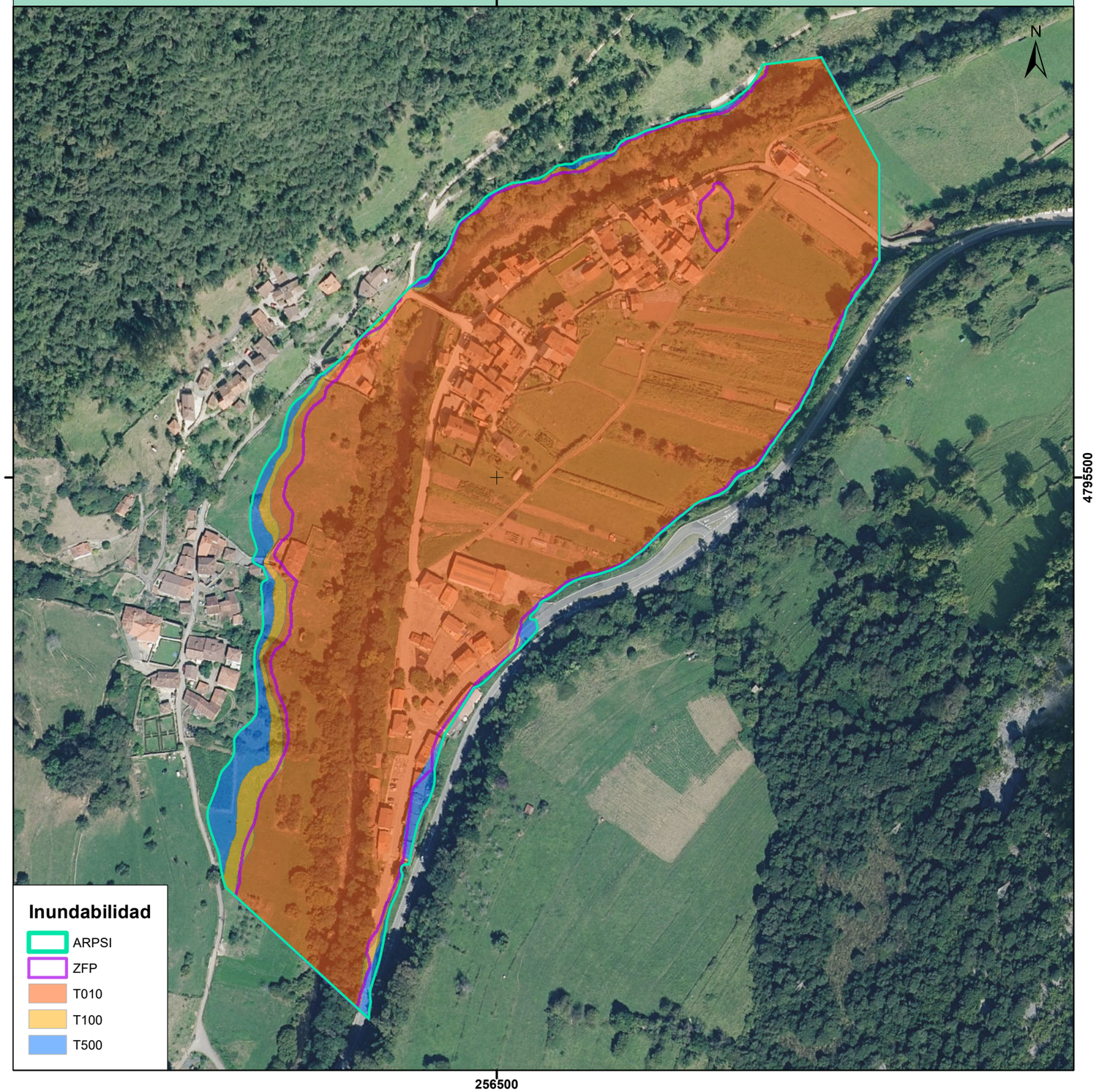

ÁREAS DE RIESGO POTENCIAL SIGNIFICATIVO DE INUNDACIÓN (ARPSIs)
FICHAS

GOBIERNO DE ESPAÑA | MINISTERIO PARA LA TRANSICIÓN ECOLÓGICA Y EL RETO DEMOGRÁFICO | CONFEDERACIÓN HIDROGRÁFICA DEL CANTÁBRICO, O.A.

CÓDIGO DEL ARPSI: ES018-AST-18-1

CICLO DE DEFINICIÓN: Primer ciclo

PLANO DE LOCALIZACIÓN

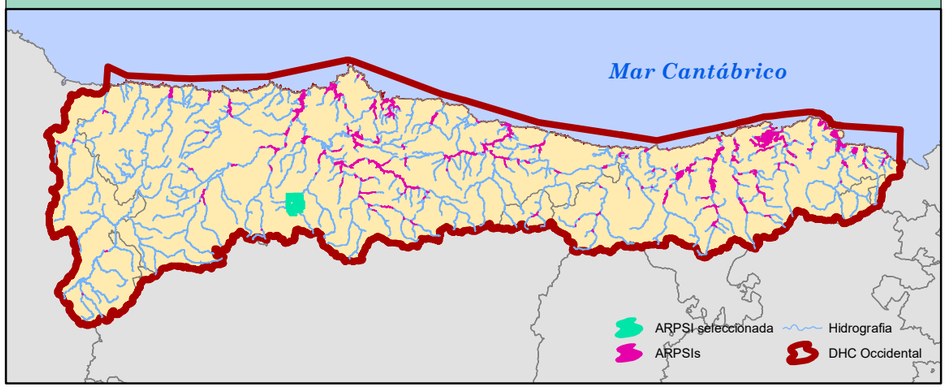

FICHA DE DATOS

DATOS DE LOCALIZACIÓN	
Demarcación	D.H. CANTABRICO OCCIDENTAL
Masa de agua	ES168MAR001290;ES168MAR001300;ES170MAR001320
Cauce/s	RIO TEVERGA
Nucleo/s afectados	SANMARTÍN
Municipio/s	TEVERGA
Provincia/Territorio Histórico	ASTURIAS
Comunidad Autónoma	ASTURIAS

ORIGEN DE LA INUNDACIÓN	FLUVIAL

DATOS HISTÓRICOS	
Nº de Eventos registrados	3
Años	1970-1977-2003

DATOS RIESGO POTENCIAL	
Área de riesgo (ha)	45,8
Longitud del tramo (km)	6,142

CATEGORÍAS DE RIESGO			
Salud Humana	X	Instalaciones industriales	☐
Patrimonio cultural	X	Establecimiento/s	
Actividad económica	X		
Infraestructuras	X		
MedioAmbiente	X		

PLANO DE DELIMITACIÓN

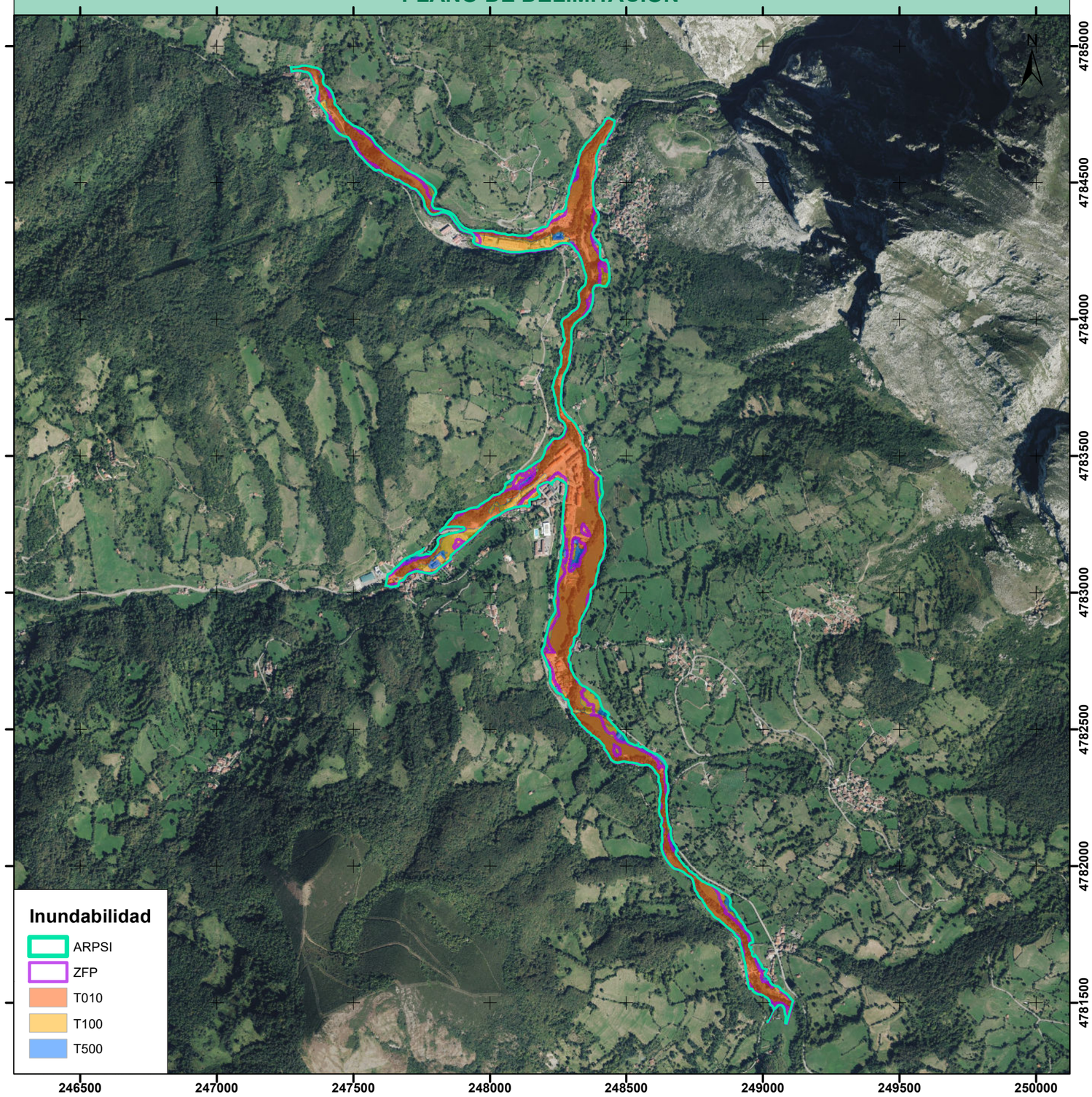

ÁREAS DE RIESGO POTENCIAL SIGNIFICATIVO DE INUNDACIÓN (ARPSIs)
FICHAS

GOBIERNO DE ESPAÑA | MINISTERIO PARA LA TRANSICIÓN ECOLÓGICA Y EL RETO DEMOGRÁFICO | CONFEDERACIÓN HIDROGRÁFICA DEL CANTÁBRICO, O.A.

CÓDIGO DEL ARPSI: ES018-AST-19-1

CICLO DE DEFINICIÓN: Primer ciclo

PLANO DE LOCALIZACIÓN

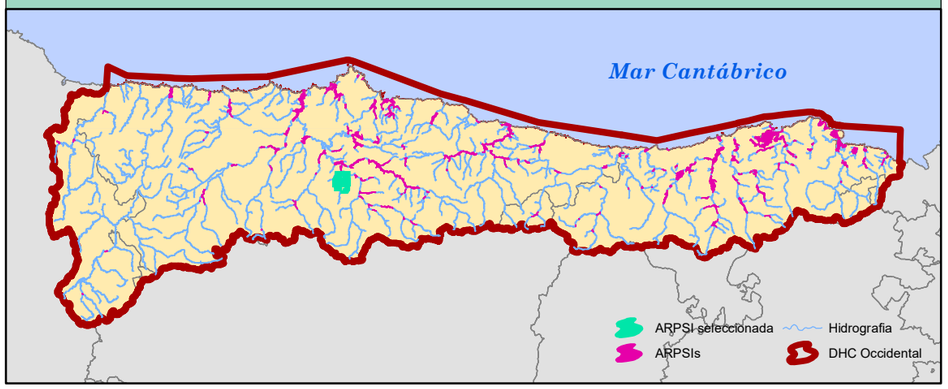

FICHA DE DATOS

DATOS DE LOCALIZACIÓN	
Demarcación	D.H. CANTABRICO OCCIDENTAL
Masa de agua	ES165MAR001250
Cauce/s	RIO LLANO O RIOSA
Nucleo/s afectados	LA FOZ \ LA VEGA
Municipio/s	MORCÍN \ RIOSA
Provincia/Territorio Histórico	ASTURIAS
Comunidad Autónoma	ASTURIAS

ORIGEN DE LA INUNDACIÓN	FLUVIAL

DATOS HISTÓRICOS	
Nº de Eventos registrados	0
Años	

DATOS RIESGO POTENCIAL	
Área de riesgo (ha)	29,29
Longitud del tramo (km)	4,921

CATEGORÍAS DE RIESGO			
Salud Humana	X	Instalaciones industriales	☐
Patrimonio cultural	X	Establecimiento/s	
Actividad económica	X		
Infraestructuras	X		
MedioAmbiente	X		

PLANO DE DELIMITACIÓN

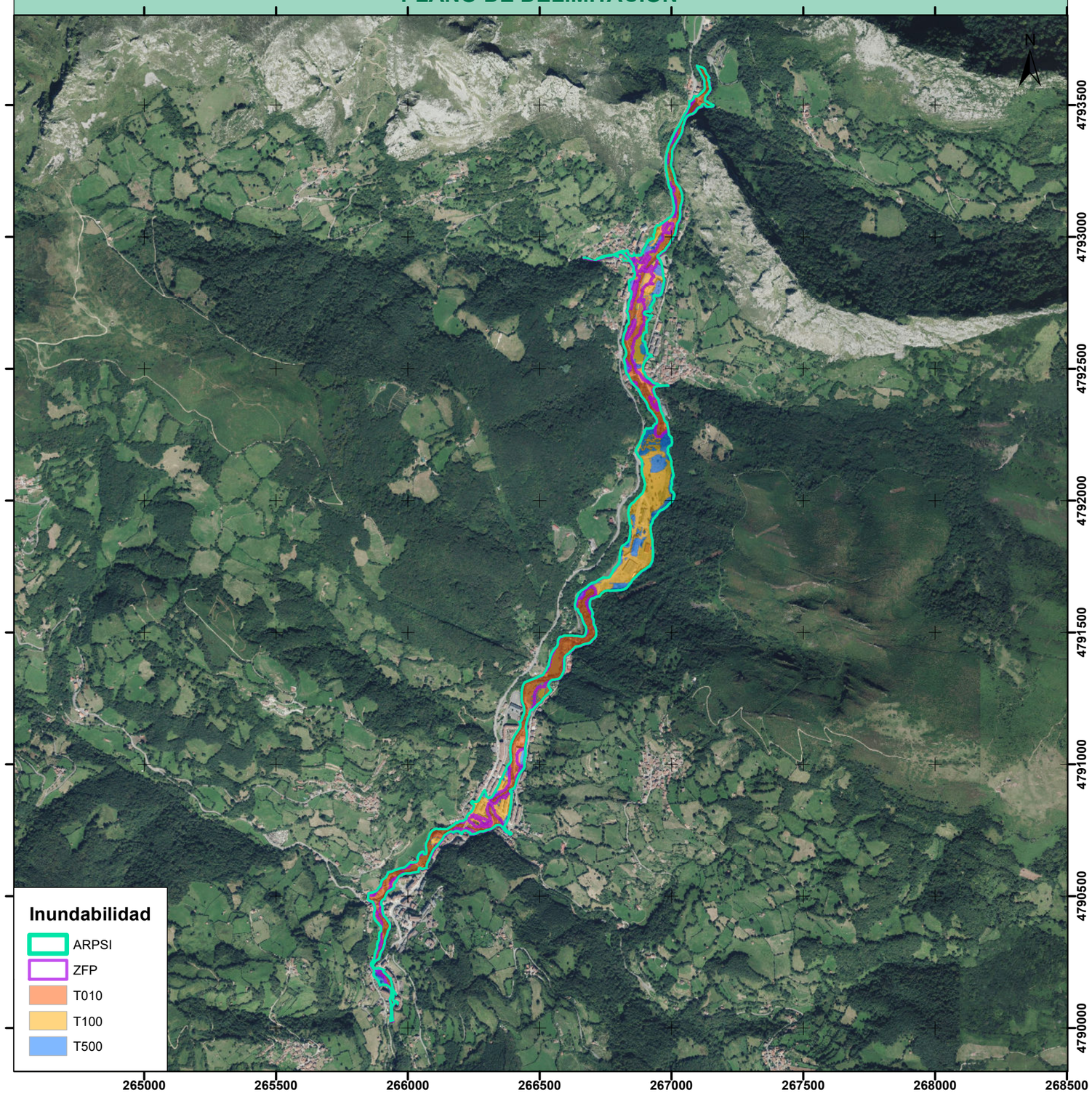

ÁREAS DE RIESGO POTENCIAL SIGNIFICATIVO DE INUNDACIÓN (ARPSIs)
FICHAS

GOBIERNO DE ESPAÑA | MINISTERIO PARA LA TRANSICIÓN ECOLÓGICA Y EL RETO DEMOGRÁFICO | CONFEDERACIÓN HIDROGRÁFICA DEL CANTÁBRICO, O.A.

CÓDIGO DEL ARPSI: ES018-AST-20-1

CICLO DE DEFINICIÓN: Primer ciclo

PLANO DE LOCALIZACIÓN

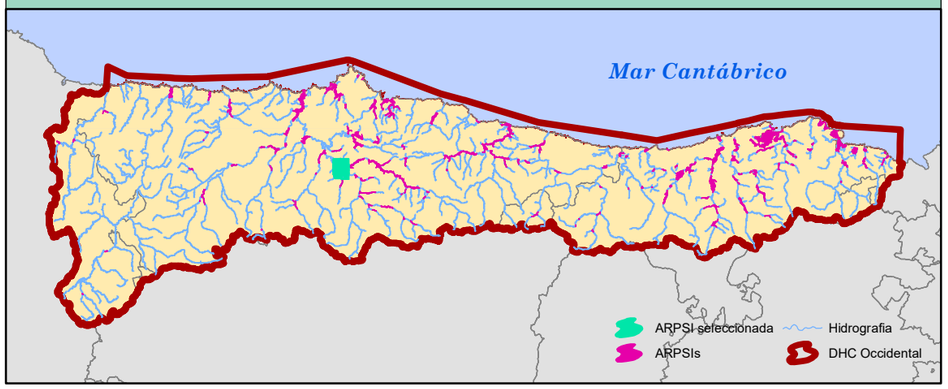

FICHA DE DATOS

DATOS DE LOCALIZACIÓN	
Demarcación	D.H. CANTABRICO OCCIDENTAL
Masa de agua	ES171MAR001380
Cauce/s	RIO CAUDAL
Nucleo/s afectados	MORCÍN
Municipio/s	MORCÍN
Provincia/Territorio Histórico	ASTURIAS
Comunidad Autónoma	ASTURIAS

ORIGEN DE LA INUNDACIÓN	FLUVIAL

DATOS HISTÓRICOS	
Nº de Eventos registrados	7
Años	1918-1938-1953-1964-1988-2007-2012.2

DATOS RIESGO POTENCIAL	
Área de riesgo (ha)	84,88
Longitud del tramo (km)	4,201

CATEGORÍAS DE RIESGO			
Salud Humana	☐	Instalaciones industriales	☐
Patrimonio cultural	☐	Establecimiento/s	
Actividad económica	☐		
Infraestructuras	☒		
MedioAmbiente	☒		

PLANO DE DELIMITACIÓN

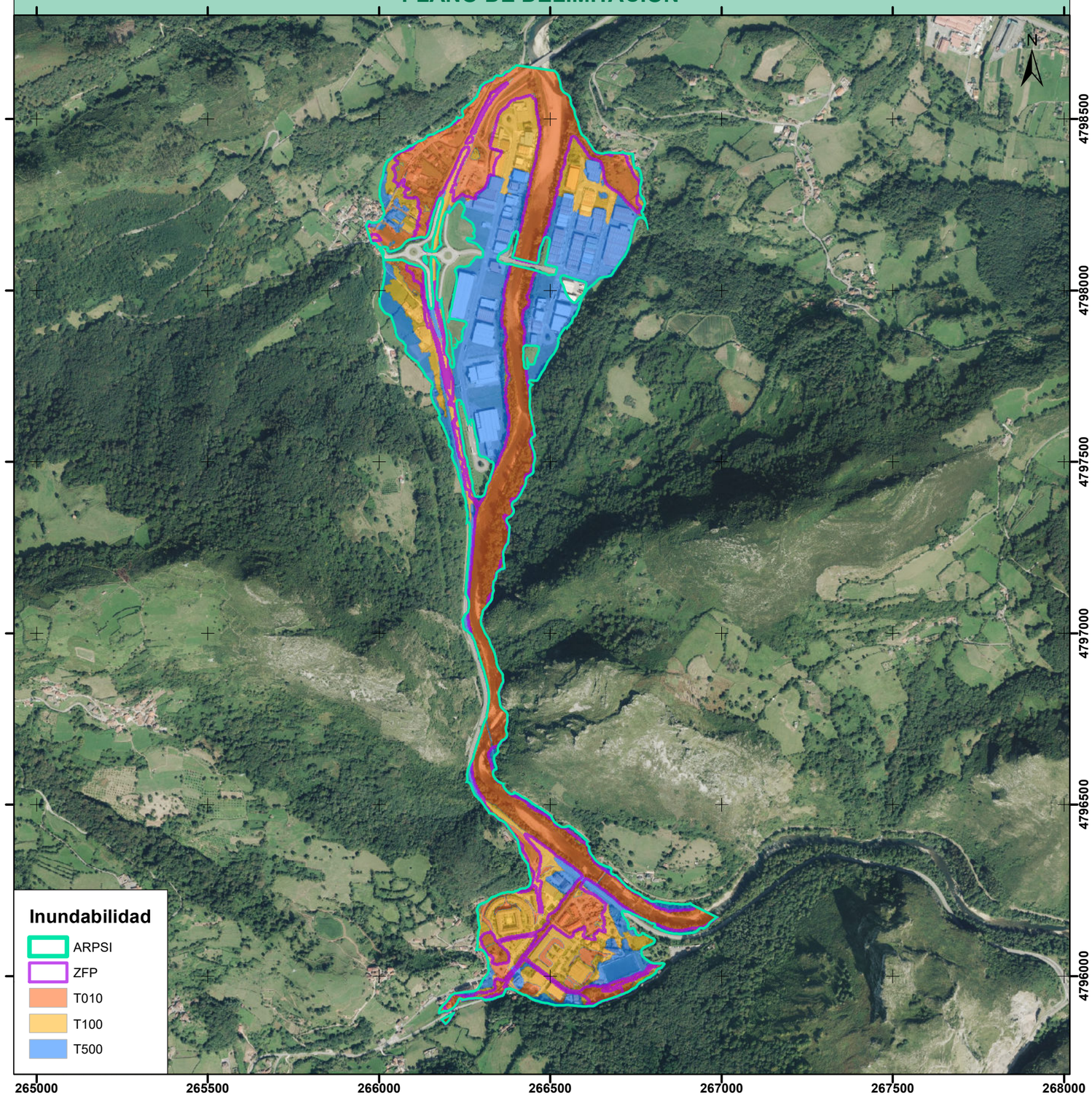

ÁREAS DE RIESGO POTENCIAL SIGNIFICATIVO DE INUNDACIÓN (ARPSIs)
FICHAS

GOBIERNO DE ESPAÑA | MINISTERIO PARA LA TRANSICIÓN ECOLÓGICA Y EL RETO DEMOGRÁFICO | CONFEDERACIÓN HIDROGRÁFICA DEL CANTÁBRICO, O.A.

CÓDIGO DEL ARPSI: ES018-AST-21-1

CICLO DE DEFINICIÓN: Primer ciclo

PLANO DE LOCALIZACIÓN

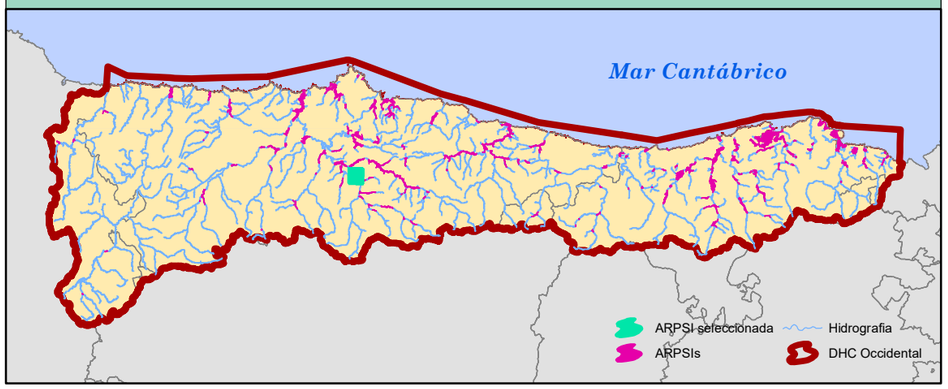

FICHA DE DATOS

DATOS DE LOCALIZACIÓN	
Demarcación	D.H. CANTABRICO OCCIDENTAL
Masa de agua	ES171MAR001380
Cauce/s	RIO CAUDAL \ ARROYO DE LA NICOLASA
Nucleo/s afectados	ABRAÑA
Municipio/s	MIERES
Provincia/Territorio Histórico	ASTURIAS
Comunidad Autónoma	ASTURIAS

ORIGEN DE LA INUNDACIÓN	FLUVIAL

DATOS HISTÓRICOS	
Nº de Eventos registrados	4
Años	1938-1953-1964-1967

DATOS RIESGO POTENCIAL	
Área de riesgo (ha)	26,98
Longitud del tramo (km)	2,014

CATEGORÍAS DE RIESGO			
Salud Humana	X	Instalaciones industriales	X
Patrimonio cultural	X	Establecimiento/s	
Actividad económica	X	Central térmica de La Pereda	
Infraestructuras	X		
MedioAmbiente	X		

PLANO DE DELIMITACIÓN

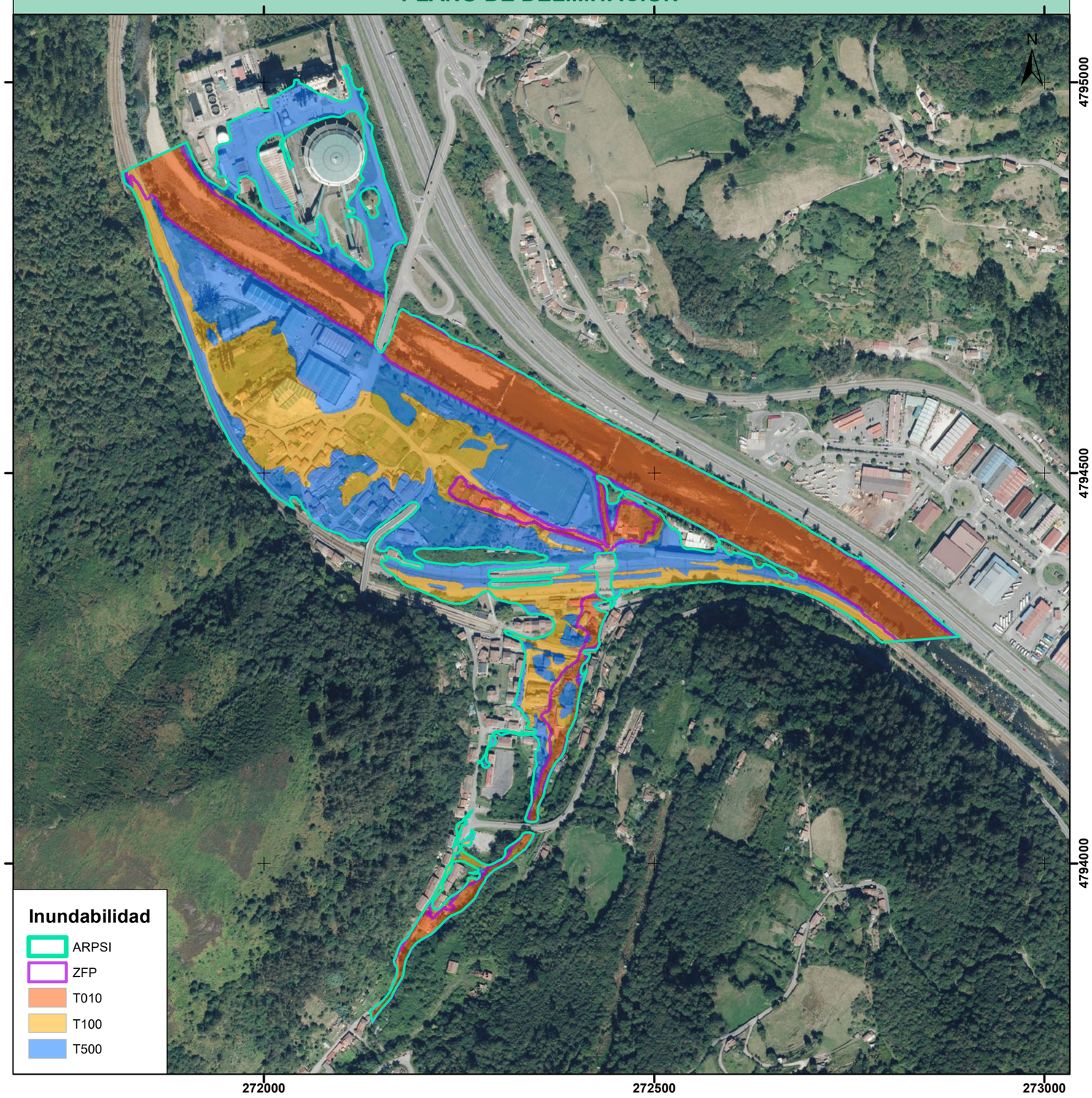

ÁREAS DE RIESGO POTENCIAL SIGNIFICATIVO DE INUNDACIÓN (ARPSIs)
FICHAS

GOBIERNO DE ESPAÑA | MINISTERIO PARA LA TRANSICIÓN ECOLÓGICA Y EL RETO DEMOGRÁFICO | CONFEDERACIÓN HIDROGRÁFICA DEL CANTÁBRICO, O.A.

CÓDIGO DEL ARPSI: ES018-AST-22-1

CICLO DE DEFINICIÓN: Primer ciclo

PLANO DE LOCALIZACIÓN

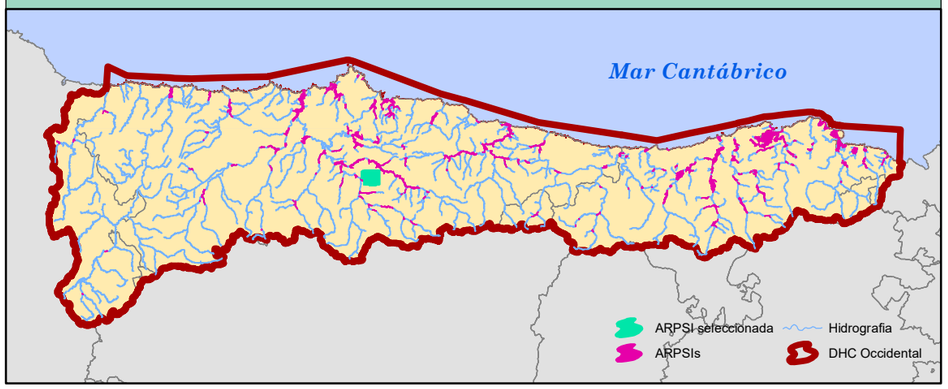

FICHA DE DATOS

DATOS DE LOCALIZACIÓN	
Demarcación	D.H. CANTABRICO OCCIDENTAL
Masa de agua	ES164MAR001260
Cauce/s	RIO DE SAN JUAN
Nucleo/s afectados	RIO TURBIO
Municipio/s	MIERES
Provincia/Territorio Histórico	ASTURIAS
Comunidad Autónoma	ASTURIAS

ORIGEN DE LA INUNDACIÓN	FLUVIAL

DATOS HISTÓRICOS	
Nº de Eventos registrados	1
Años	1992

DATOS RIESGO POTENCIAL	
Área de riesgo (ha)	10,16
Longitud del tramo (km)	2,193

CATEGORÍAS DE RIESGO			
Salud Humana	X	Instalaciones industriales	☐
Patrimonio cultural	X	Establecimiento/s	
Actividad económica	X		
Infraestructuras	X		
MedioAmbiente	X		

PLANO DE DELIMITACIÓN

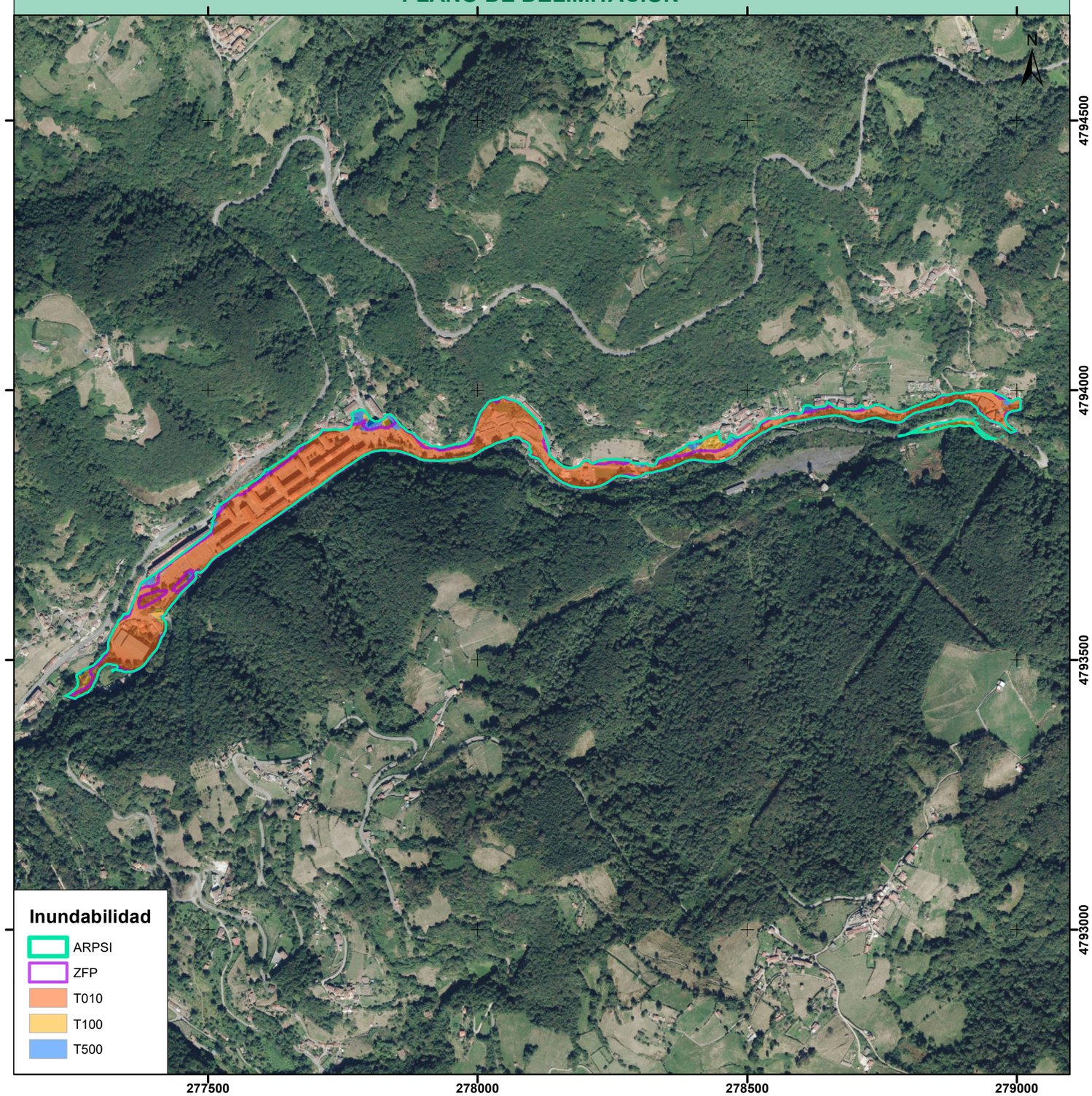

ÁREAS DE RIESGO POTENCIAL SIGNIFICATIVO DE INUNDACIÓN (ARPSIs)
FICHAS

GOBIERNO DE ESPAÑA | MINISTERIO PARA LA TRANSICIÓN ECOLÓGICA Y EL RETO DEMOGRÁFICO | CONFEDERACIÓN HIDROGRÁFICA DEL CANTÁBRICO, O.A.

CÓDIGO DEL ARPSI: ES018-AST-22-2

CICLO DE DEFINICIÓN: Primer ciclo

PLANO DE LOCALIZACIÓN

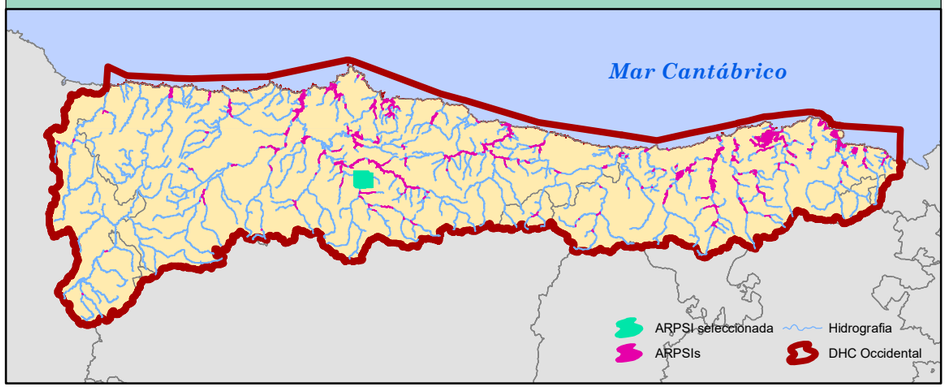

FICHA DE DATOS

DATOS DE LOCALIZACIÓN	
Demarcación	D.H. CANTABRICO OCCIDENTAL
Masa de agua	ES164MAR001260
Cauce/s	RÍO SAN JUAN
Nucleo/s afectados	MIERES
Municipio/s	MIERES
Provincia/Territorio Histórico	ASTURIAS
Comunidad Autónoma	ASTURIAS

ORIGEN DE LA INUNDACIÓN	FLUVIAL

DATOS HISTÓRICOS	
Nº de Eventos registrados	4
Años	1926-1938-1941-1953

DATOS RIESGO POTENCIAL	
Área de riesgo (ha)	51,85
Longitud del tramo (km)	2,67

CATEGORÍAS DE RIESGO			
Salud Humana	X	Instalaciones industriales	X
Patrimonio cultural	X	Establecimiento/s	
Actividad económica	X	Lavadero Batán	
Infraestructuras	X		
MedioAmbiente	X		

PLANO DE DELIMITACIÓN

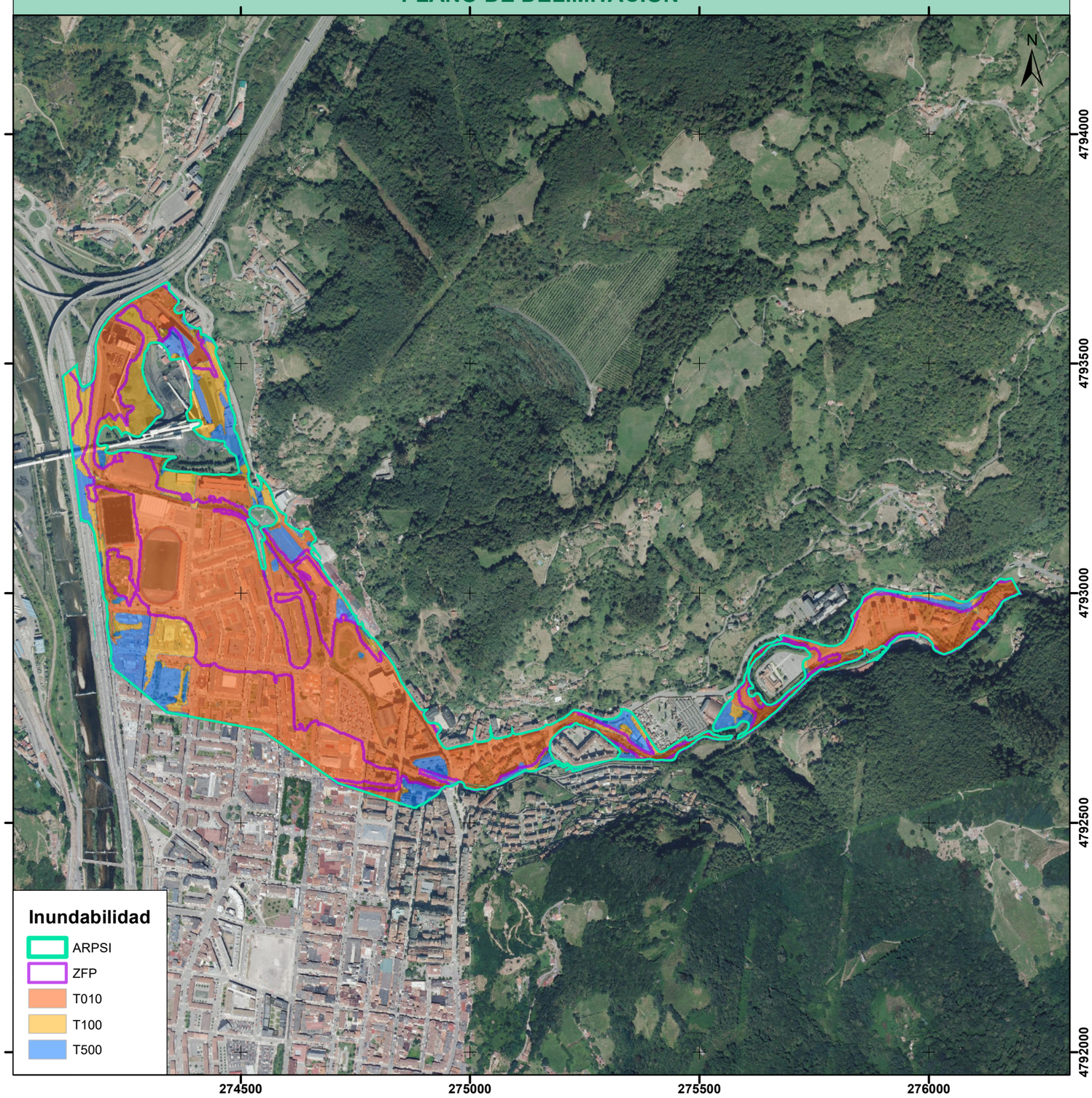

ÁREAS DE RIESGO POTENCIAL SIGNIFICATIVO DE INUNDACIÓN (ARPSIs)
FICHAS

GOBIERNO DE ESPAÑA | MINISTERIO PARA LA TRANSICIÓN ECOLÓGICA Y EL RETO DEMOGRÁFICO | CONFEDERACIÓN HIDROGRÁFICA DEL CANTÁBRICO, O.A.

CÓDIGO DEL ARPSI: ES018-AST-23-1

CICLO DE DEFINICIÓN: Primer ciclo

PLANO DE LOCALIZACIÓN

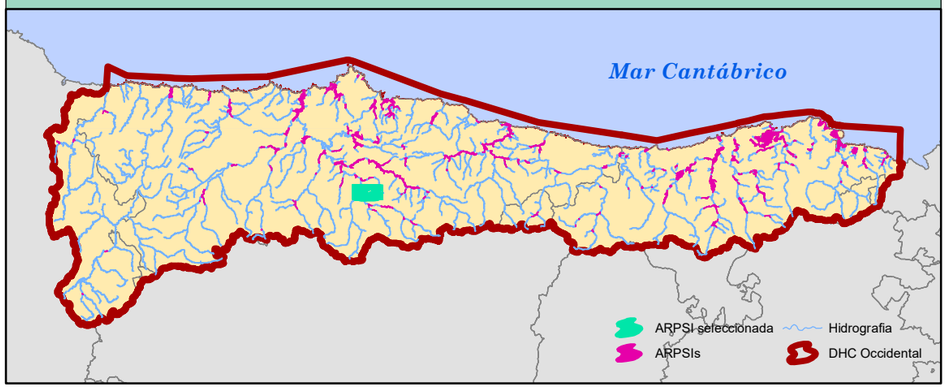

FICHA DE DATOS

DATOS DE LOCALIZACIÓN	
Demarcación	D.H. CANTABRICO OCCIDENTAL
Masa de agua	ES162MAR001230;ES163MAR001240
Cauce/s	RIO TURON
Nucleo/s afectados	FIGAREDO \ LA LAVANDERA \ VILLAPENDI \ SAN ANDRÉ
Municipio/s	MIERES
Provincia/Territorio Histórico	ASTURIAS
Comunidad Autónoma	ASTURIAS

ORIGEN DE LA INUNDACIÓN	FLUVIAL

DATOS HISTÓRICOS	
Nº de Eventos registrados	1
Años	1953

DATOS RIESGO POTENCIAL	
Área de riesgo (ha)	60,39
Longitud del tramo (km)	7,763

CATEGORÍAS DE RIESGO			
Salud Humana	X	Instalaciones industriales	☐
Patrimonio cultural	X	Establecimiento/s	
Actividad económica	X		
Infraestructuras	X		
MedioAmbiente	X		

PLANO DE DELIMITACIÓN

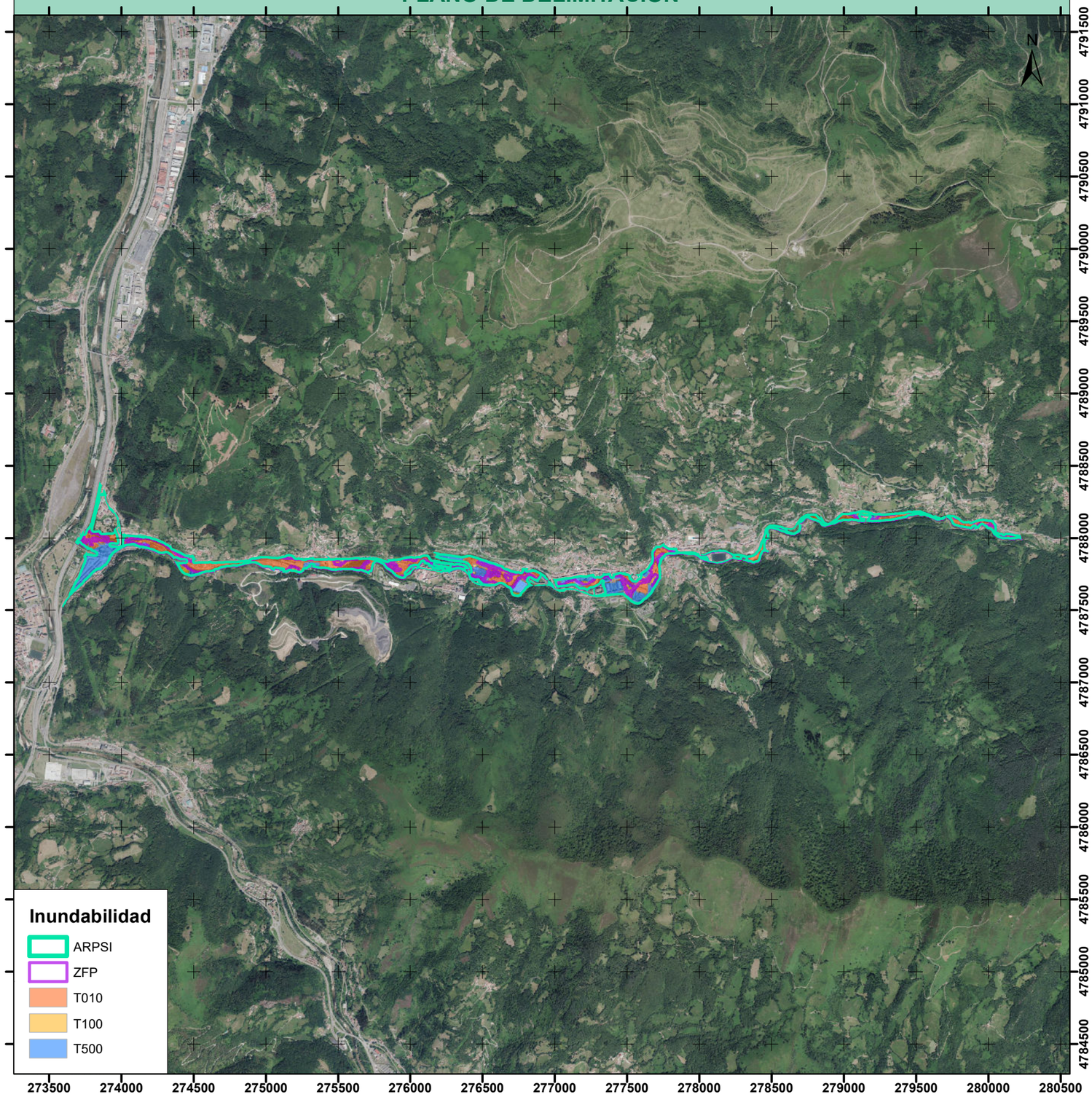

ÁREAS DE RIESGO POTENCIAL SIGNIFICATIVO DE INUNDACIÓN (ARPSIs)
FICHAS

GOBIERNO DE ESPAÑA | MINISTERIO PARA LA TRANSICIÓN ECOLÓGICA Y EL RETO DEMOGRÁFICO | CONFEDERACIÓN HIDROGRÁFICA DEL CANTÁBRICO, O.A.

CÓDIGO DEL ARPSI: ES018-AST-24-1

CICLO DE DEFINICIÓN: Primer ciclo

PLANO DE LOCALIZACIÓN

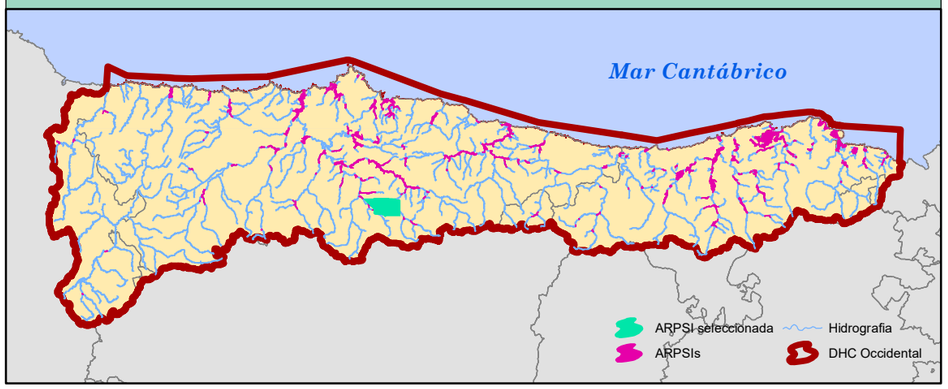

FICHA DE DATOS

DATOS DE LOCALIZACIÓN	
Demarcación	D.H. CANTABRICO OCCIDENTAL
Masa de agua	ES158MAR001202
Cauce/s	RIO ALLER
Nucleo/s afectados	CORIGOS \ CABAÑAQUINTA
Municipio/s	ALLER
Provincia/Territorio Histórico	ASTURIAS
Comunidad Autónoma	ASTURIAS

ORIGEN DE LA INUNDACIÓN	FLUVIAL

DATOS HISTÓRICOS	
Nº de Eventos registrados	6
Años	1970-1980-1983-1993-2012.2-2019.1

DATOS RIESGO POTENCIAL	
Área de riesgo (ha)	88,67
Longitud del tramo (km)	5,181

CATEGORÍAS DE RIESGO			
Salud Humana	X	Instalaciones industriales	☐
Patrimonio cultural	X	Establecimiento/s	
Actividad económica	X		
Infraestructuras	X		
MedioAmbiente	X		

PLANO DE DELIMITACIÓN

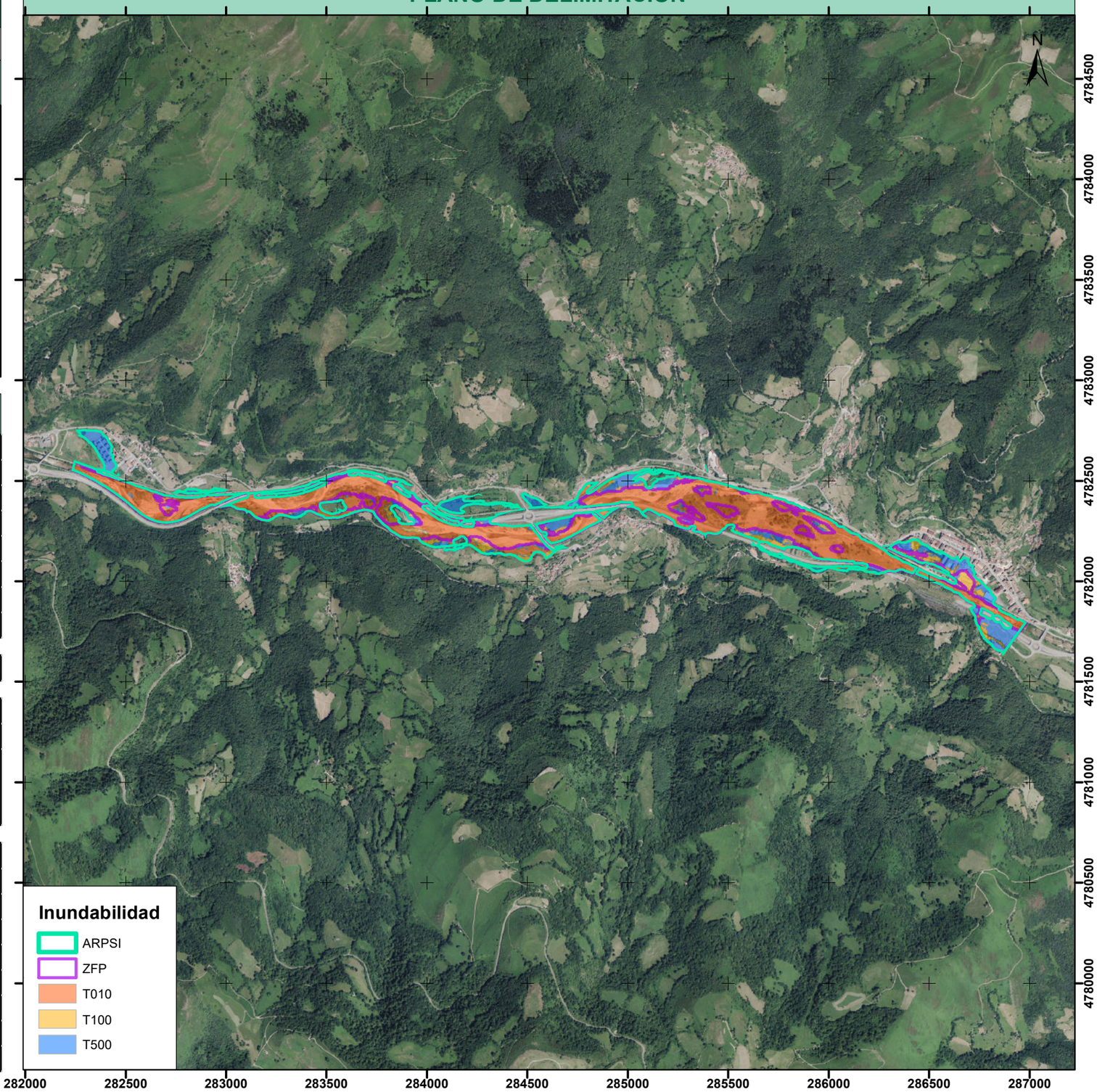

ÁREAS DE RIESGO POTENCIAL SIGNIFICATIVO DE INUNDACIÓN (ARPSIs)
FICHAS

GOBIERNO DE ESPAÑA | MINISTERIO PARA LA TRANSICIÓN ECOLÓGICA Y EL RETO DEMOGRÁFICO | CONFEDERACIÓN HIDROGRÁFICA DEL CANTÁBRICO, O.A.

CÓDIGO DEL ARPSI: ES018-AST-24-2

CICLO DE DEFINICIÓN: Primer ciclo

PLANO DE LOCALIZACIÓN

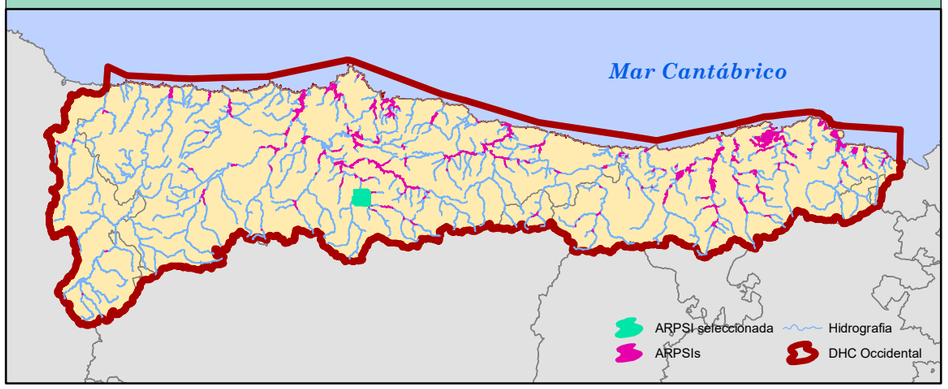

FICHA DE DATOS

DATOS DE LOCALIZACIÓN	
Demarcación	D.H. CANTABRICO OCCIDENTAL
Masa de agua	ES161MAR001220
Cauce/s	RIO ALLER
Nucleo/s afectados	BUSTIELLO
Municipio/s	MIERES
Provincia/Territorio Histórico	ASTURIAS
Comunidad Autónoma	ASTURIAS

ORIGEN DE LA INUNDACIÓN	FLUVIAL

DATOS HISTÓRICOS	
Nº de Eventos registrados	2
Años	1938-1980

DATOS RIESGO POTENCIAL	
Área de riesgo (ha)	16,91
Longitud del tramo (km)	2,075

CATEGORÍAS DE RIESGO			
Salud Humana	X	Instalaciones industriales	☐
Patrimonio cultural	X	Establecimiento/s	
Actividad económica	X		
Infraestructuras	X		
MedioAmbiente	X		

PLANO DE DELIMITACIÓN

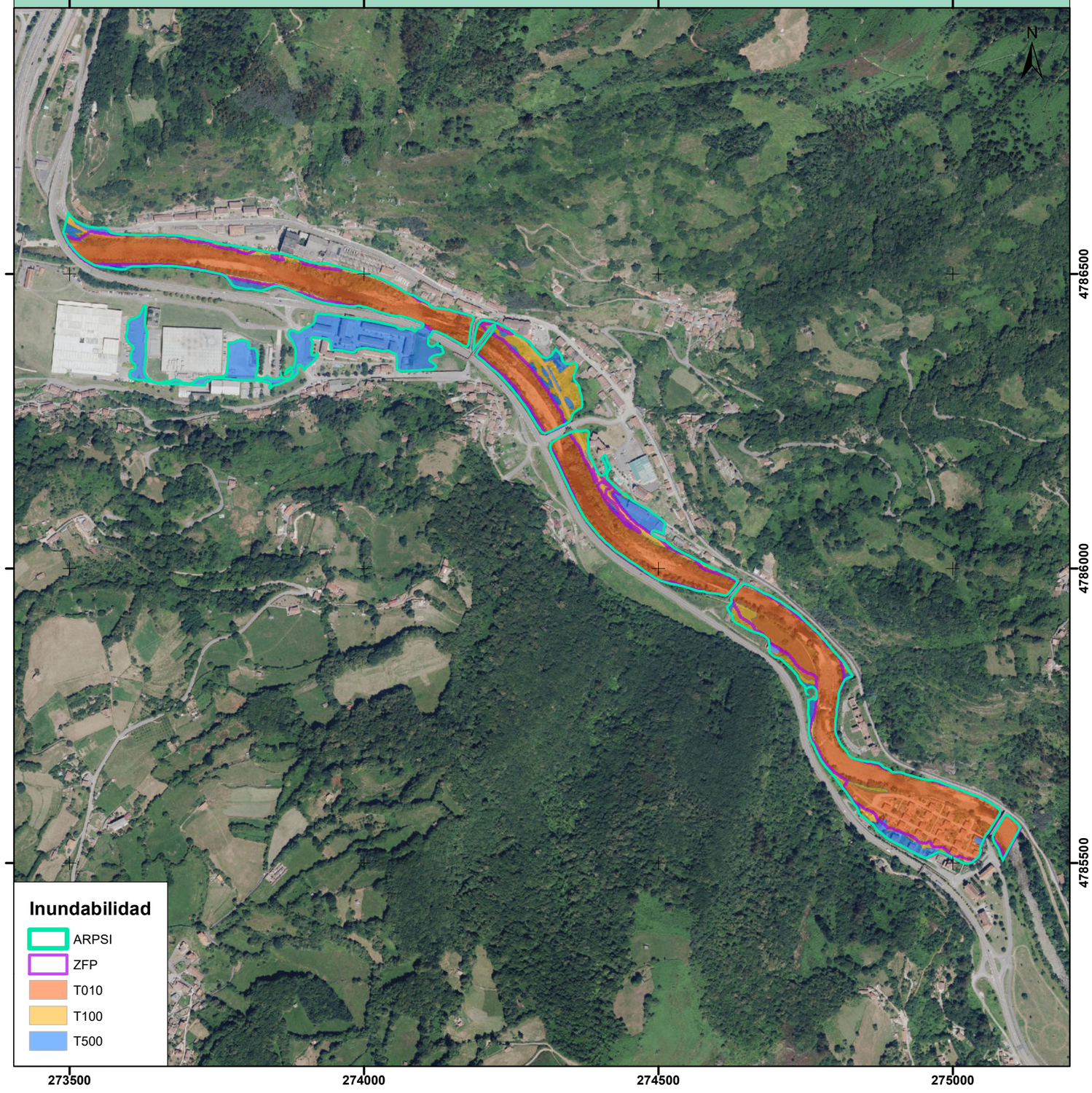

ÁREAS DE RIESGO POTENCIAL SIGNIFICATIVO DE INUNDACIÓN (ARPSIs)
FICHAS

GOBIERNO DE ESPAÑA | MINISTERIO PARA LA TRANSICIÓN ECOLÓGICA Y EL RETO DEMOGRÁFICO | CONFEDERACIÓN HIDROGRÁFICA DEL CANTÁBRICO, O.A.

CÓDIGO DEL ARPSI: ES018-AST-24-3

CICLO DE DEFINICIÓN: Primer ciclo

PLANO DE LOCALIZACIÓN

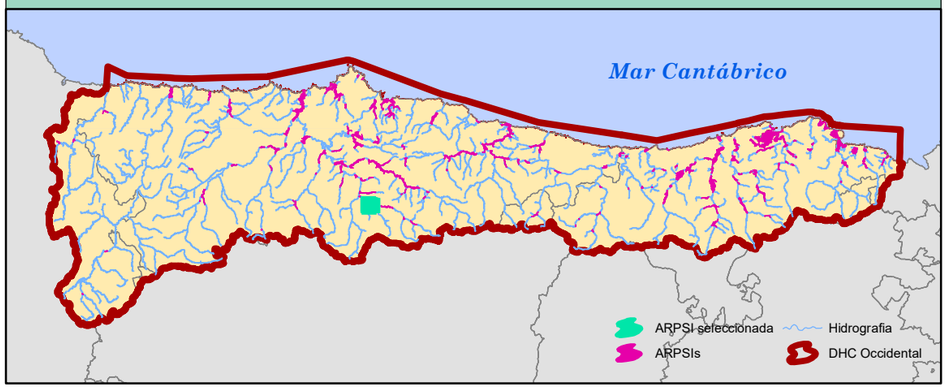

FICHA DE DATOS

DATOS DE LOCALIZACIÓN	
Demarcación	D.H. CANTABRICO OCCIDENTAL
Masa de agua	ES159MAR001190;ES161MAR001220
Cauce/s	RIO ALLER
Nucleo/s afectados	MOREDA \ OYANCO
Municipio/s	ALLER
Provincia/Territorio Histórico	ASTURIAS
Comunidad Autónoma	ASTURIAS

ORIGEN DE LA INUNDACIÓN	FLUVIAL

DATOS HISTÓRICOS	
Nº de Eventos registrados	2
Años	1980-2019.1

DATOS RIESGO POTENCIAL	
Área de riesgo (ha)	21,9
Longitud del tramo (km)	3,238

CATEGORÍAS DE RIESGO			
Salud Humana	X	Instalaciones industriales	☐
Patrimonio cultural	X	Establecimiento/s	
Actividad económica	X		
Infraestructuras	X		
MedioAmbiente	X		

PLANO DE DELIMITACIÓN

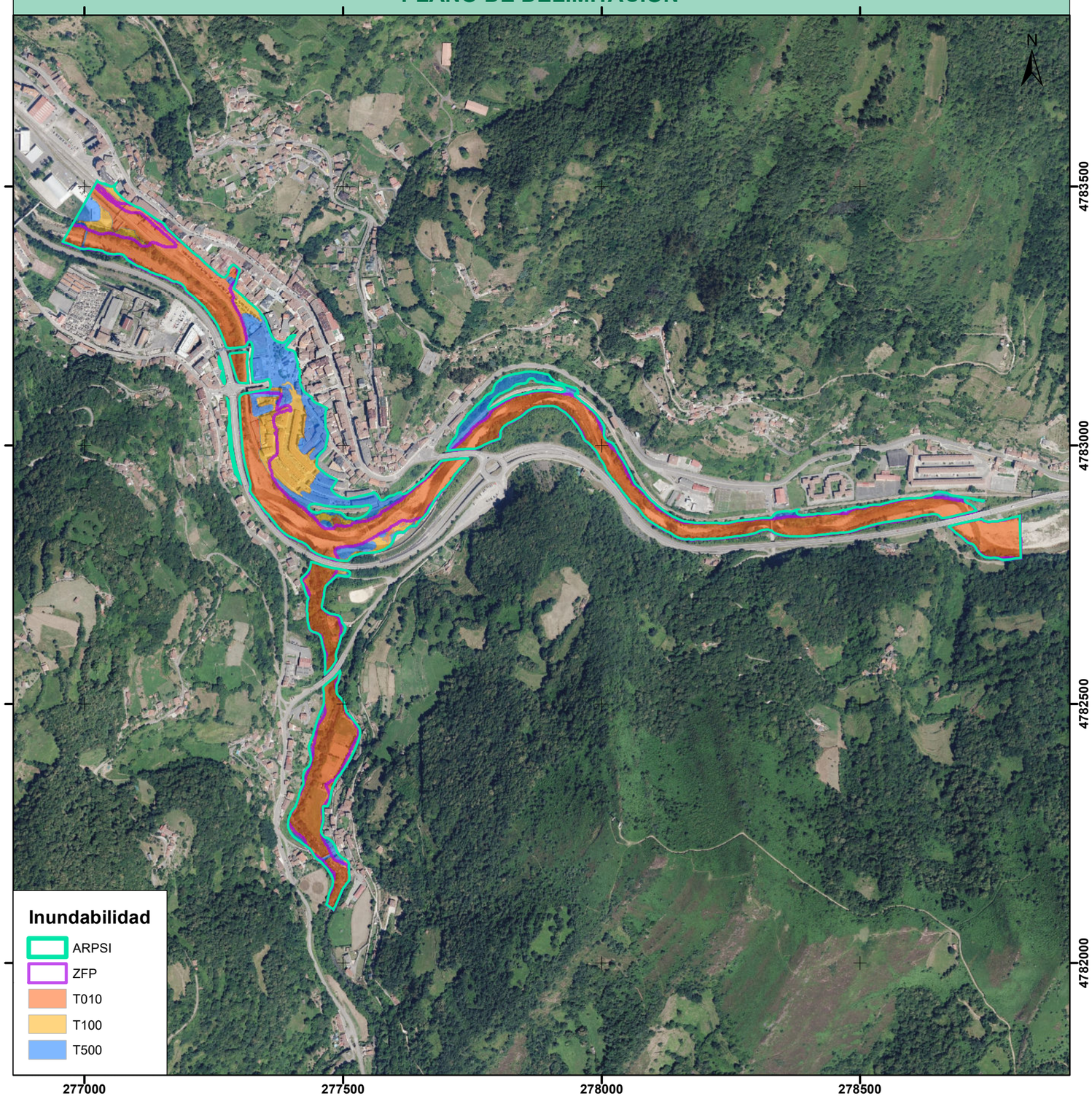

ÁREAS DE RIESGO POTENCIAL SIGNIFICATIVO DE INUNDACIÓN (ARPSIs)
FICHAS

GOBIERNO DE ESPAÑA
MINISTERIO PARA LA TRANSICIÓN ECOLÓGICA Y EL RETO DEMOGRÁFICO
CONFEDERACIÓN HIDROGRÁFICA DEL CANTÁBRICO, O.A.

CÓDIGO DEL ARPSI: ES018-AST-25-1

CICLO DE DEFINICIÓN: Primer ciclo

PLANO DE LOCALIZACIÓN

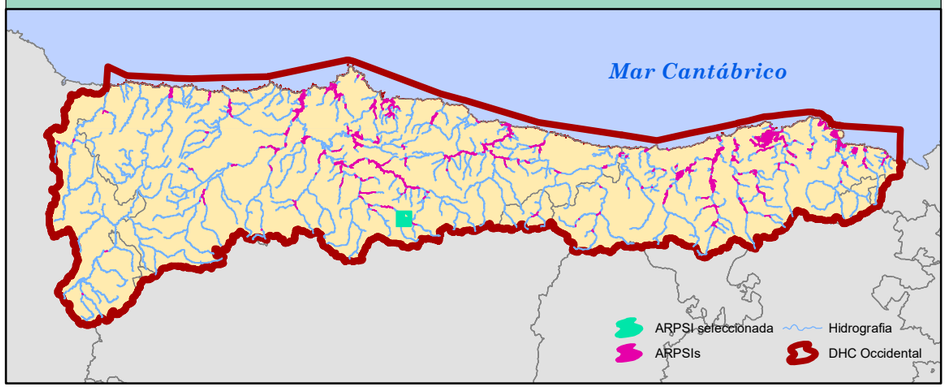

FICHA DE DATOS

DATOS DE LOCALIZACIÓN	
Demarcación	D.H. CANTABRICO OCCIDENTAL
Masa de agua	ES158MAR001201;ES157MAR001181
Cauce/s	RIO ALLER
Nucleo/s afectados	COLLANZO
Municipio/s	ALLER
Provincia/Territorio Histórico	ASTURIAS
Comunidad Autónoma	ASTURIAS

ORIGEN DE LA INUNDACIÓN	FLUVIAL

DATOS HISTÓRICOS	
Nº de Eventos registrados	2
Años	1967-1980

DATOS RIESGO POTENCIAL	
Área de riesgo (ha)	16,52
Longitud del tramo (km)	1,589

CATEGORÍAS DE RIESGO			
Salud Humana	☐	Instalaciones industriales	☐
Patrimonio cultural	X	Establecimiento/s	
Actividad económica	X		
Infraestructuras	X		
MedioAmbiente	X		

PLANO DE DELIMITACIÓN

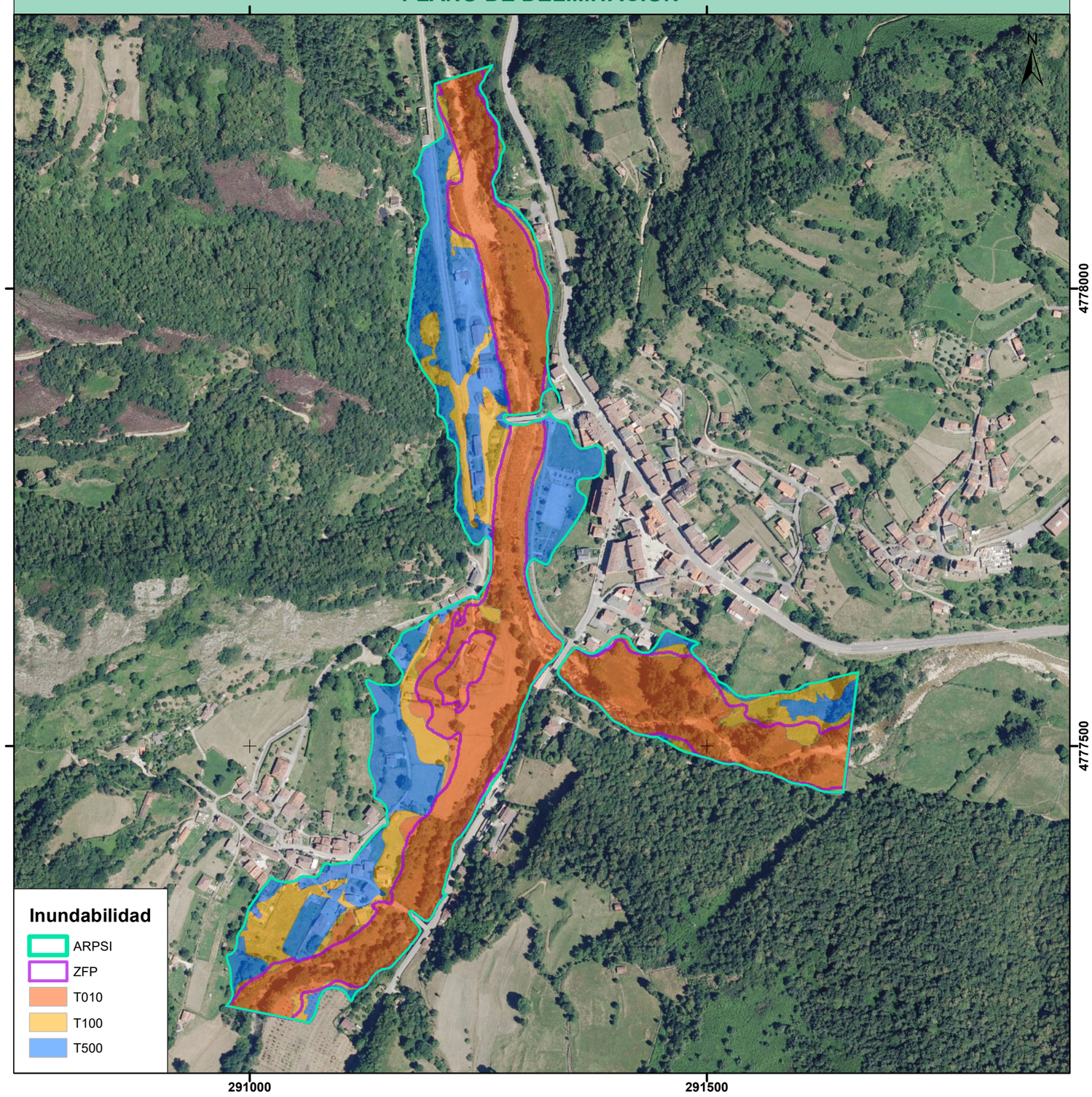

ÁREAS DE RIESGO POTENCIAL SIGNIFICATIVO DE INUNDACIÓN (ARPSIs)
FICHAS

GOBIERNO DE ESPAÑA | MINISTERIO PARA LA TRANSICIÓN ECOLÓGICA Y EL RETO DEMOGRÁFICO | CONFEDERACIÓN HIDROGRÁFICA DEL CANTÁBRICO, O.A.

CÓDIGO DEL ARPSI: ES018-AST-26-1

CICLO DE DEFINICIÓN: Primer ciclo

PLANO DE LOCALIZACIÓN

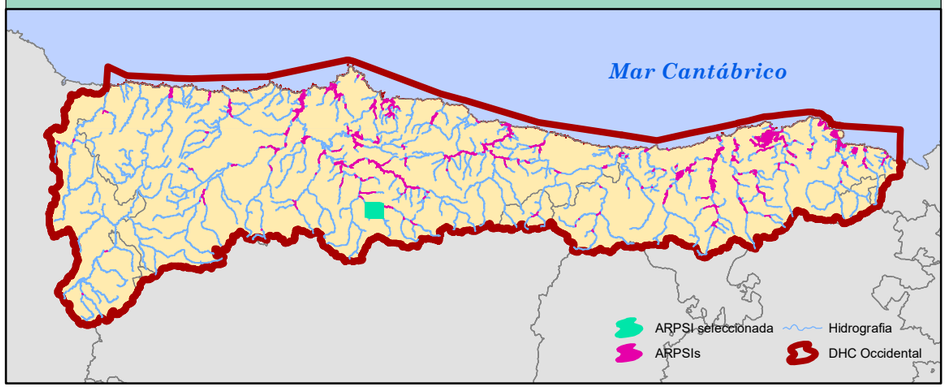

FICHA DE DATOS

DATOS DE LOCALIZACIÓN	
Demarcación	D.H. CANTABRICO OCCIDENTAL
Masa de agua	ES159MAR001190
Cauce/s	RIO NEGRO
Nucleo/s afectados	MEMBRA
Municipio/s	ALLER
Provincia/Territorio Histórico	ASTURIAS
Comunidad Autónoma	ASTURIAS

ORIGEN DE LA INUNDACIÓN	FLUVIAL

DATOS HISTÓRICOS	
Nº de Eventos registrados	1
Años	1967

DATOS RIESGO POTENCIAL	
Área de riesgo (ha)	9,53
Longitud del tramo (km)	1,764

CATEGORÍAS DE RIESGO			
Salud Humana	☐	Instalaciones industriales	☐
Patrimonio cultural	X	Establecimiento/s	
Actividad económica	X		
Infraestructuras	X		
MedioAmbiente	X		

PLANO DE DELIMITACIÓN

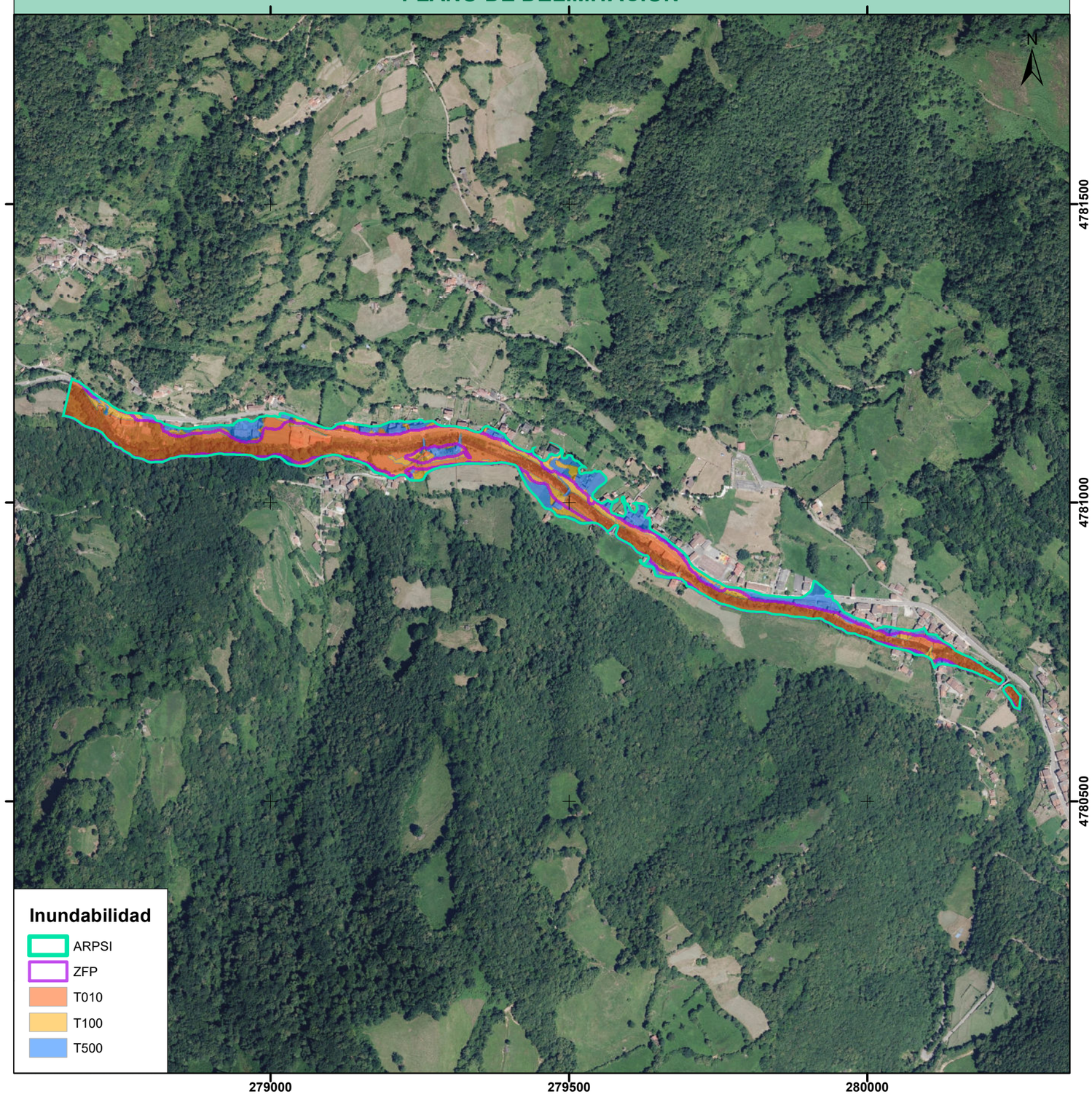

ÁREAS DE RIESGO POTENCIAL SIGNIFICATIVO DE INUNDACIÓN (ARPSIs)
FICHAS

GOBIERNO DE ESPAÑA | MINISTERIO PARA LA TRANSICIÓN ECOLÓGICA Y EL RETO DEMOGRÁFICO | CONFEDERACIÓN HIDROGRÁFICA DEL CANTÁBRICO, O.A.

CÓDIGO DEL ARPSI: ES018-AST-27-1

CICLO DE DEFINICIÓN: Primer ciclo

PLANO DE LOCALIZACIÓN

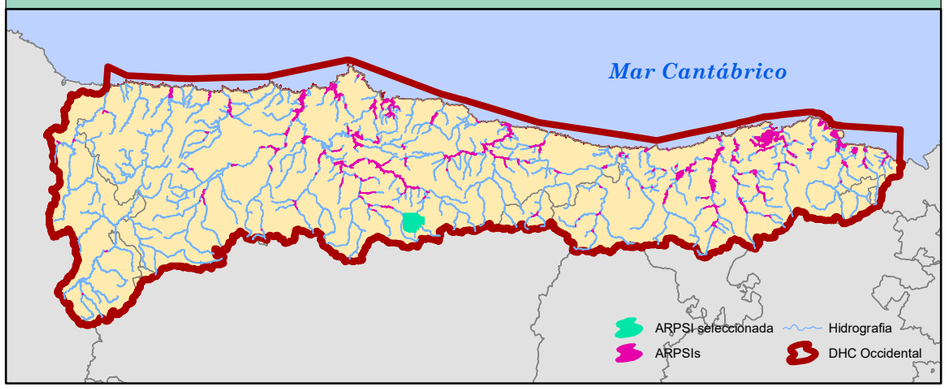

FICHA DE DATOS

DATOS DE LOCALIZACIÓN	
Demarcación	D.H. CANTABRICO OCCIDENTAL
Masa de agua	ES157MAR001181
Cauce/s	RIO SAN ISIDRO
Nucleo/s afectados	FELECHOSA
Municipio/s	ALLER
Provincia/Territorio Histórico	ASTURIAS
Comunidad Autónoma	ASTURIAS

ORIGEN DE LA INUNDACIÓN	FLUVIAL

DATOS HISTÓRICOS	
Nº de Eventos registrados	3
Años	1938-1980-2003

DATOS RIESGO POTENCIAL	
Área de riesgo (ha)	28,77
Longitud del tramo (km)	3,73

CATEGORÍAS DE RIESGO			
Salud Humana	X	Instalaciones industriales	☐
Patrimonio cultural	X	Establecimiento/s	
Actividad económica	X		
Infraestructuras	X		
MedioAmbiente	X		

PLANO DE DELIMITACIÓN

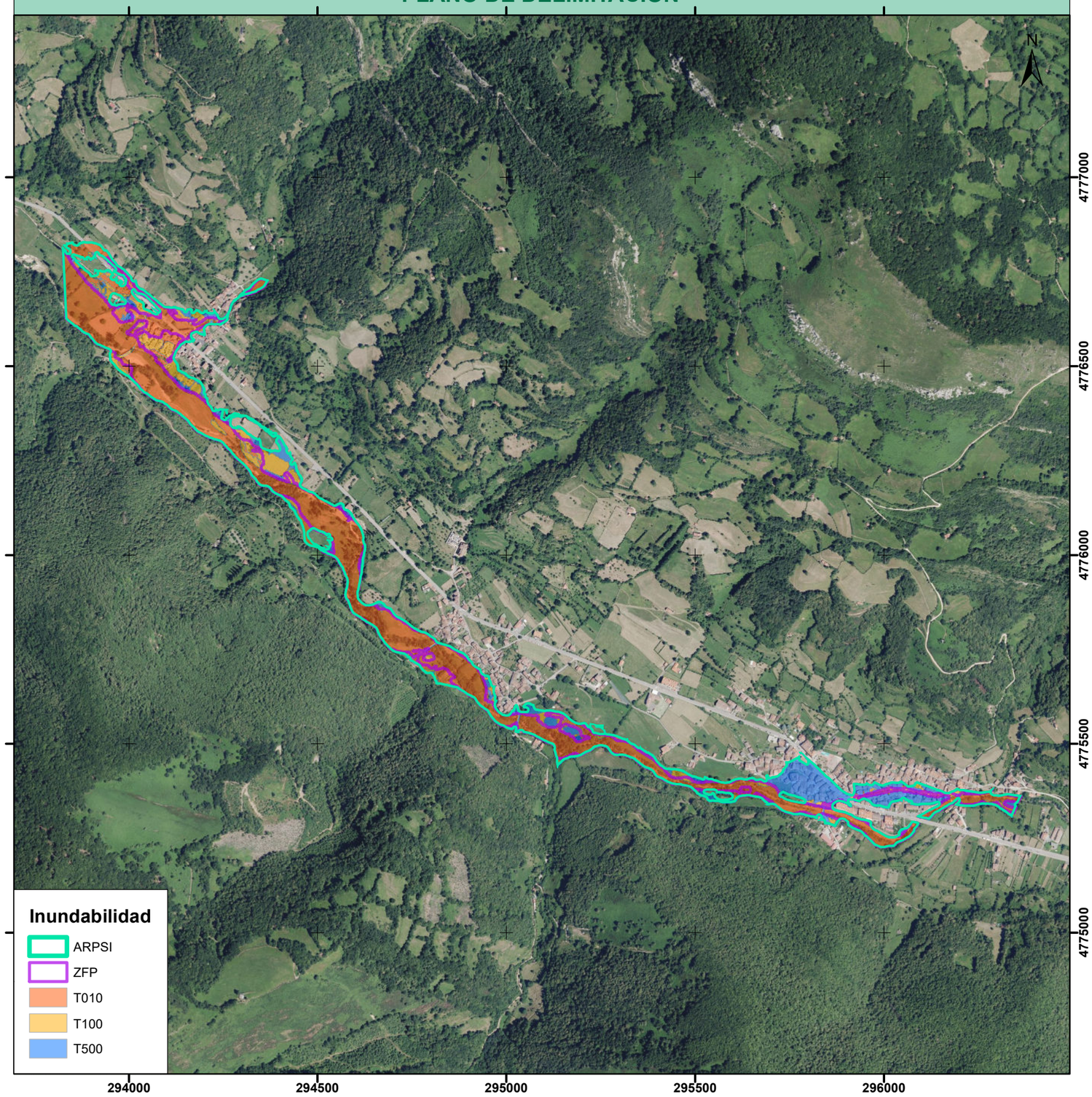

ÁREAS DE RIESGO POTENCIAL SIGNIFICATIVO DE INUNDACIÓN (ARPSIs)
FICHAS

GOBIERNO DE ESPAÑA
MINISTERIO PARA LA TRANSICIÓN ECOLÓGICA Y EL RETO DEMOGRÁFICO
CONFEDERACIÓN HIDROGRÁFICA DEL CANTÁBRICO, O.A.

CÓDIGO DEL ARPSI: ES018-AST-28-1

CICLO DE DEFINICIÓN: Primer ciclo

PLANO DE LOCALIZACIÓN

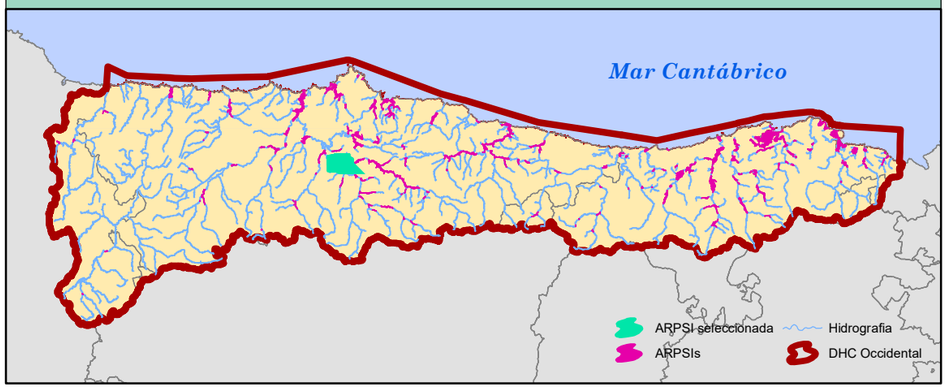

FICHA DE DATOS

DATOS DE LOCALIZACIÓN	
Demarcación	D.H. CANTABRICO OCCIDENTAL
Masa de agua	ES171MAR001380
Cauce/s	RIO NALON - TRAMO MEDIO
Nucleo/s afectados	RIBERA DE ARRIBA
Municipio/s	RIBERA DE ARRIBA
Provincia/Territorio Histórico	ASTURIAS
Comunidad Autónoma	ASTURIAS

ORIGEN DE LA INUNDACIÓN	FLUVIAL

DATOS HISTÓRICOS	
Nº de Eventos registrados	7
Años	1918-1938-1953-1959-1992-2010-2012.2

DATOS RIESGO POTENCIAL	
Área de riesgo (ha)	309,32
Longitud del tramo (km)	7,088

CATEGORÍAS DE RIESGO			
Salud Humana	X	Instalaciones industriales	X
Patrimonio cultural		Establecimiento/s	
Actividad económica		Central térmica de Soto de Ribera	
Infraestructuras	X		
MedioAmbiente	X		

PLANO DE DELIMITACIÓN

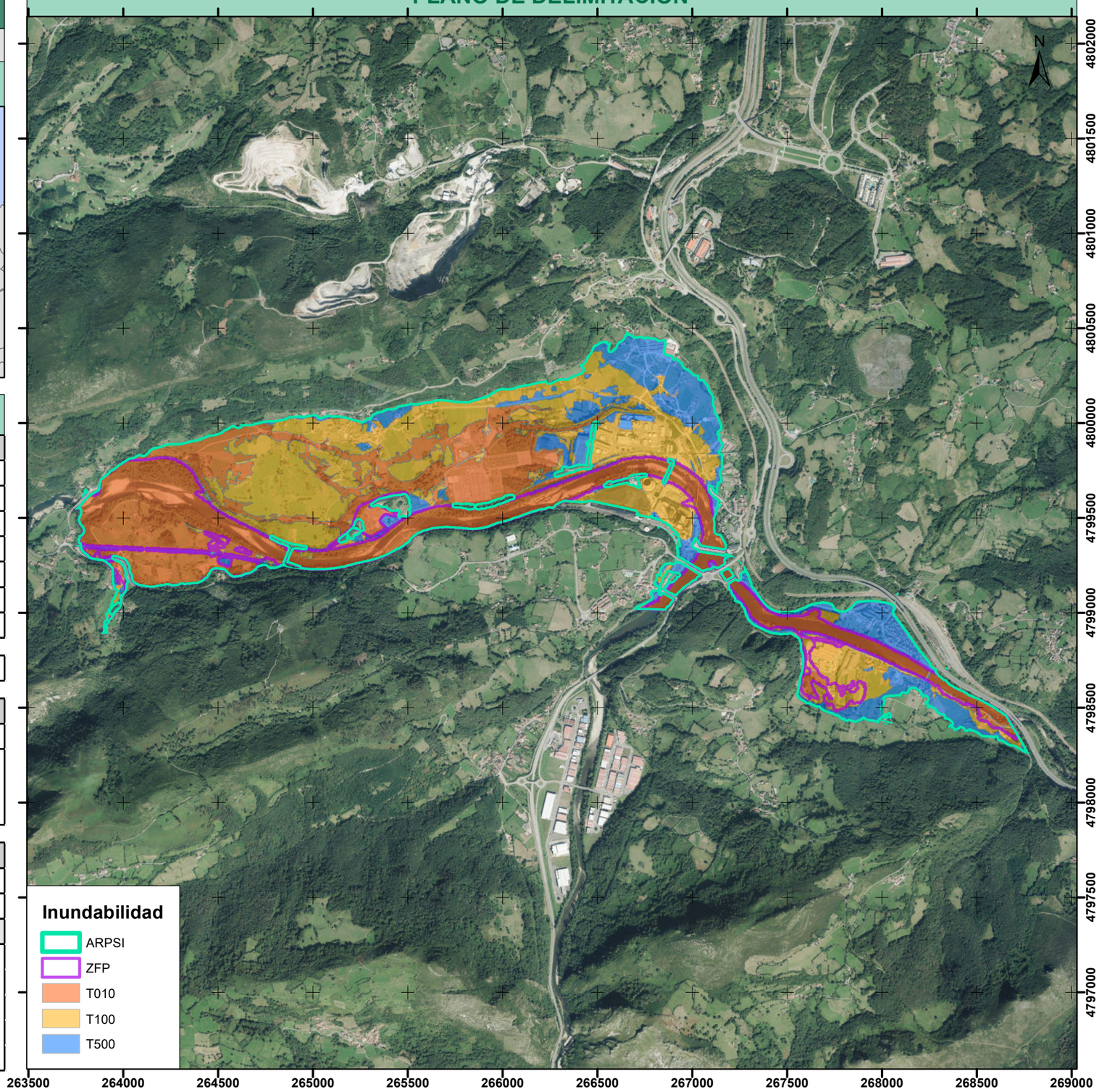

ÁREAS DE RIESGO POTENCIAL SIGNIFICATIVO DE INUNDACIÓN (ARPSIs)
FICHAS

GOBIERNO DE ESPAÑA | MINISTERIO PARA LA TRANSICIÓN ECOLÓGICA Y EL RETO DEMOGRÁFICO | CONFEDERACIÓN HIDROGRÁFICA DEL CANTÁBRICO, O.A.

CÓDIGO DEL ARPSI: ES018-AST-29-1

CICLO DE DEFINICIÓN: Primer ciclo

PLANO DE LOCALIZACIÓN

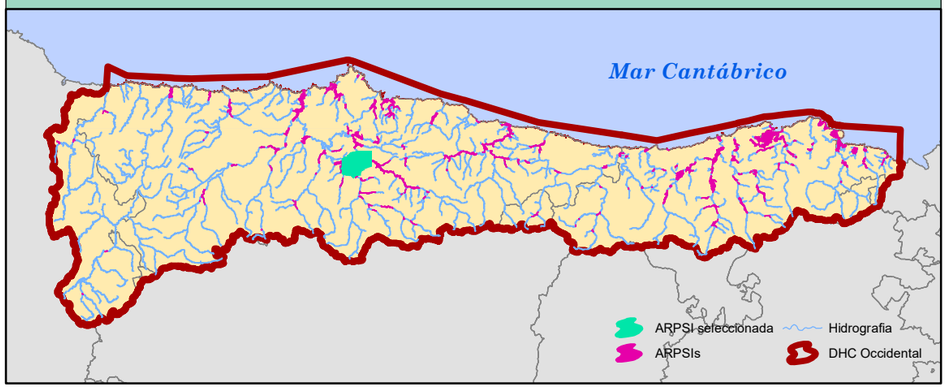

FICHA DE DATOS

DATOS DE LOCALIZACIÓN	
Demarcación	D.H. CANTABRICO OCCIDENTAL
Masa de agua	ES171MAR001380
Cauce/s	RIO NALON - TRAMO MEDIO
Nucleo/s afectados	TUDELA DE AGÜERÍA
Municipio/s	OVIEDO
Provincia/Territorio Histórico	ASTURIAS
Comunidad Autónoma	ASTURIAS

ORIGEN DE LA INUNDACIÓN	FLUVIAL

DATOS HISTÓRICOS	
Nº de Eventos registrados	5
Años	1973-1976-1977-1980-1982

DATOS RIESGO POTENCIAL	
Área de riesgo (ha)	241,73
Longitud del tramo (km)	11,189

CATEGORÍAS DE RIESGO			
Salud Humana	X	Instalaciones industriales	X
Patrimonio cultural	X	Establecimiento/s	
Actividad económica	X	Tudela Veguín - Fábrica de cales y cementos de Tudela	
Infraestructuras	X		
MedioAmbiente	X		

PLANO DE DELIMITACIÓN

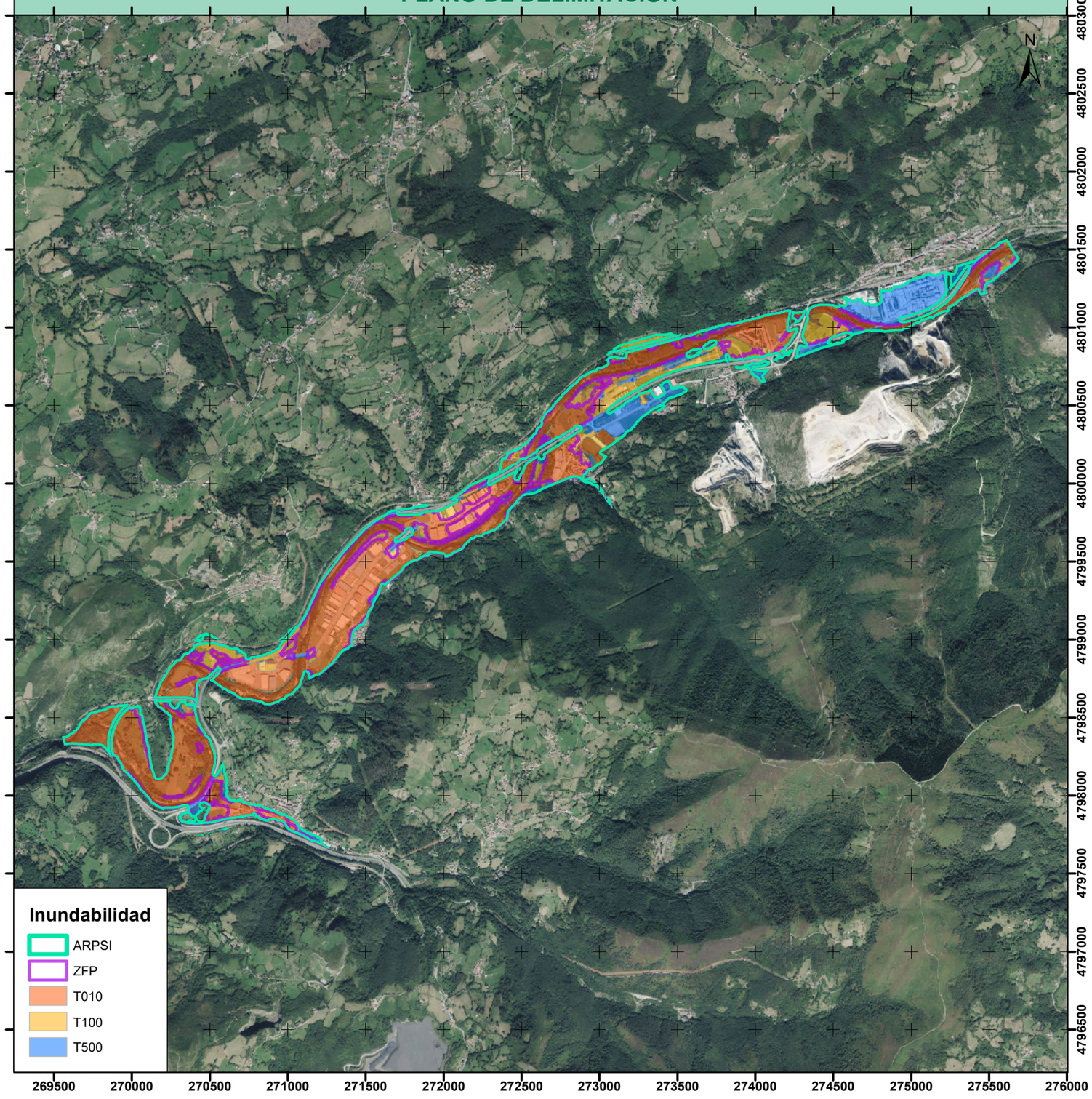

ÁREAS DE RIESGO POTENCIAL SIGNIFICATIVO DE INUNDACIÓN (ARPSIs)
FICHAS

GOBIERNO DE ESPAÑA | MINISTERIO PARA LA TRANSICIÓN ECOLÓGICA Y EL RETO DEMOGRÁFICO | CONFEDERACIÓN HIDROGRÁFICA DEL CANTÁBRICO, O.A.

CÓDIGO DEL ARPSI: ES018-AST-30-1

CICLO DE DEFINICIÓN: Primer ciclo

PLANO DE LOCALIZACIÓN

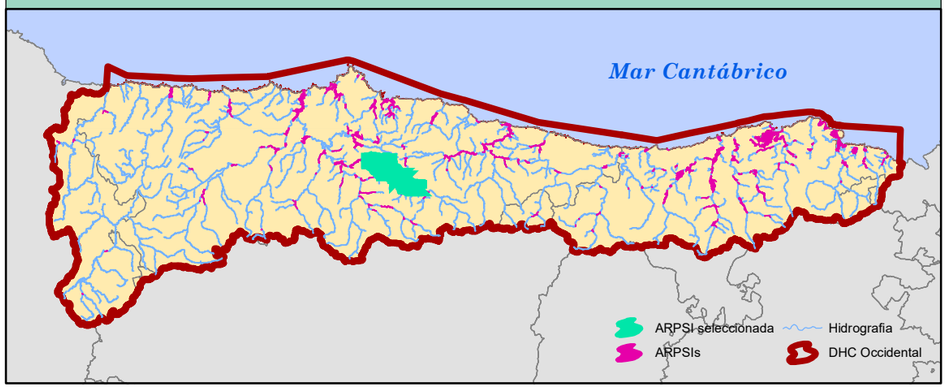

FICHA DE DATOS

DATOS DE LOCALIZACIÓN	
Demarcación	D.H. CANTABRICO OCCIDENTAL
Masa de agua	ES171MAR001380;ES150MAR001080;ES150MAR001090;ES152MAR001100
Cauce/s	RIO NALON - TRAMO ALTO
Nucleo/s afectados	LANGREO \ POLA DE LAVIANA
Municipio/s	LANGREO \ SAN MARTÍN DEL REY AURELIO \ LAVIANA
Provincia/Territorio Histórico	ASTURIAS
Comunidad Autónoma	ASTURIAS

ORIGEN DE LA INUNDACIÓN	FLUVIAL

DATOS HISTÓRICOS	
Nº de Eventos registrados	7
Años	1938-1959-1980-1993-2007-2012.2-2019.1

DATOS RIESGO POTENCIAL	
Área de riesgo (ha)	800,36
Longitud del tramo (km)	42,387

CATEGORÍAS DE RIESGO		
Salud Humana	X	Instalaciones industriales X
Patrimonio cultural	X	Establecimiento/s
Actividad económica	X	Pozo Mª Luisa; Duro Felguera Rail, S.A.U.
Infraestructuras	X	Bayer Hispania S.L.; Industrial Química Nalón, S.A.
MedioAmbiente	X	Central Térmica de Lada (Iberdrola Generación S.A.U.)

PLANO DE DELIMITACIÓN

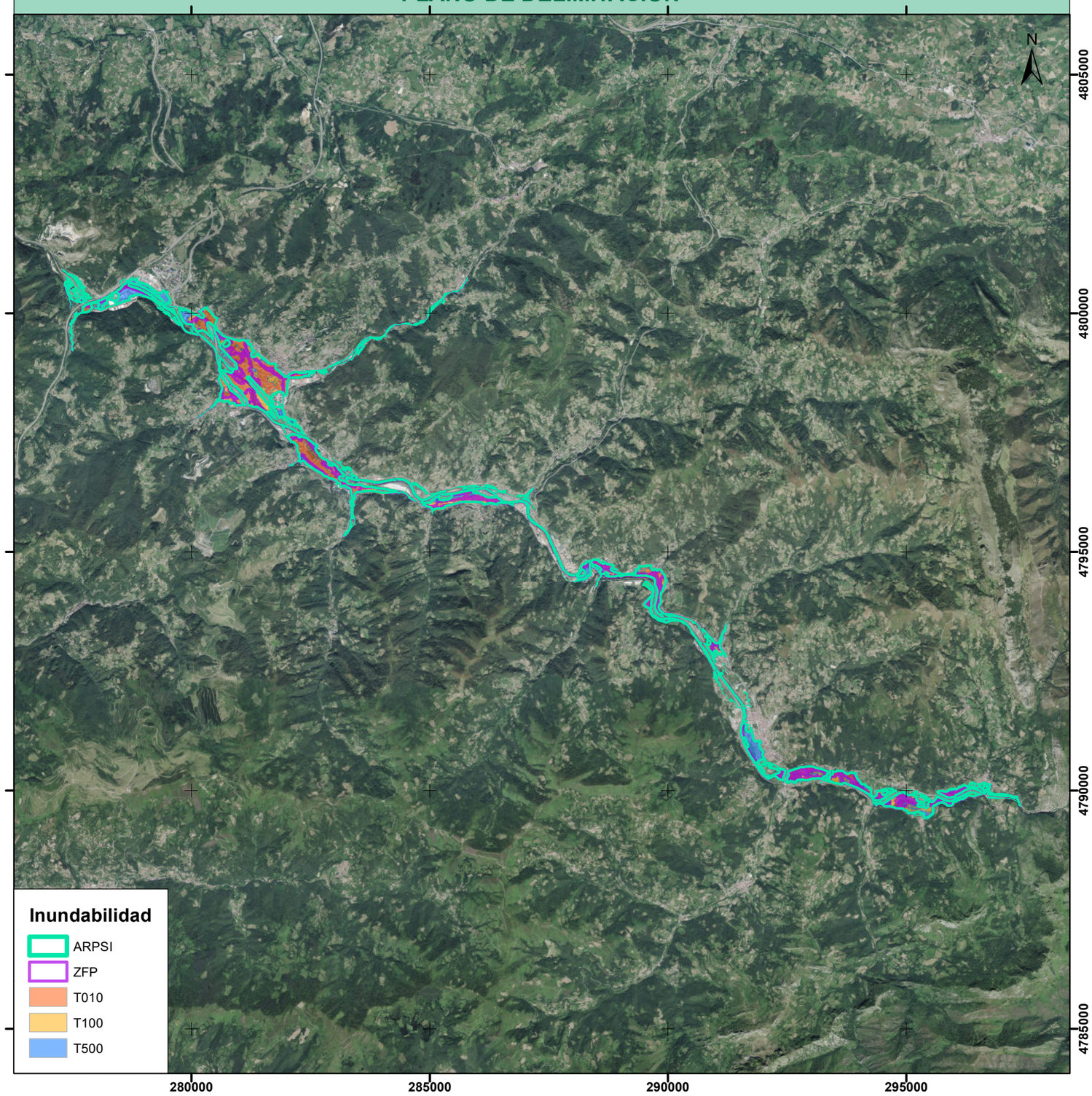

ÁREAS DE RIESGO POTENCIAL SIGNIFICATIVO DE INUNDACIÓN (ARPSIs)
FICHAS

GOBIERNO DE ESPAÑA | MINISTERIO PARA LA TRANSICIÓN ECOLÓGICA Y EL RETO DEMOGRÁFICO | CONFEDERACIÓN HIDROGRÁFICA DEL CANTÁBRICO, O.A.

CÓDIGO DEL ARPSI: ES018-AST-31-1

CICLO DE DEFINICIÓN: Primer ciclo

PLANO DE LOCALIZACIÓN

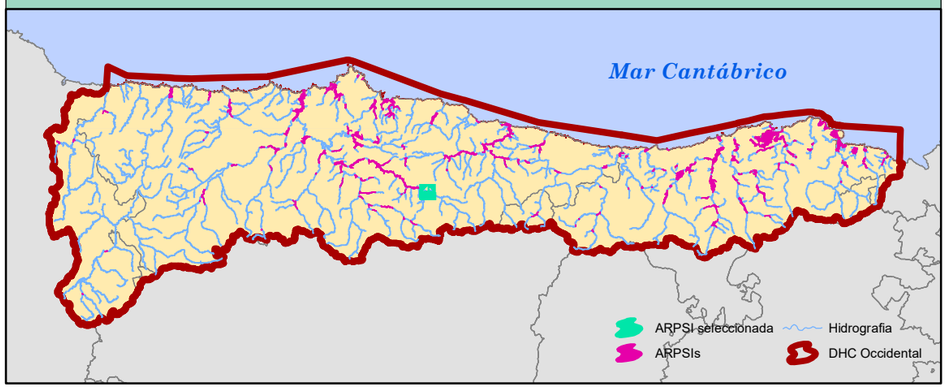

FICHA DE DATOS

DATOS DE LOCALIZACIÓN	
Demarcación	D.H. CANTABRICO OCCIDENTAL
Masa de agua	ES150MAR001060
Cauce/s	RIO NALON - TRAMO ALTO
Nucleo/s afectados	RIOSECO
Municipio/s	SOBRESCOBIO
Provincia/Territorio Histórico	ASTURIAS
Comunidad Autónoma	ASTURIAS

ORIGEN DE LA INUNDACIÓN	FLUVIAL

DATOS HISTÓRICOS	
Nº de Eventos registrados	2
Años	1980-1993

DATOS RIESGO POTENCIAL	
Área de riesgo (ha)	23,23
Longitud del tramo (km)	1,104

CATEGORÍAS DE RIESGO			
Salud Humana	X	Instalaciones industriales	☐
Patrimonio cultural	X	Establecimiento/s	
Actividad económica	X		
Infraestructuras	X		
MedioAmbiente	X		

PLANO DE DELIMITACIÓN

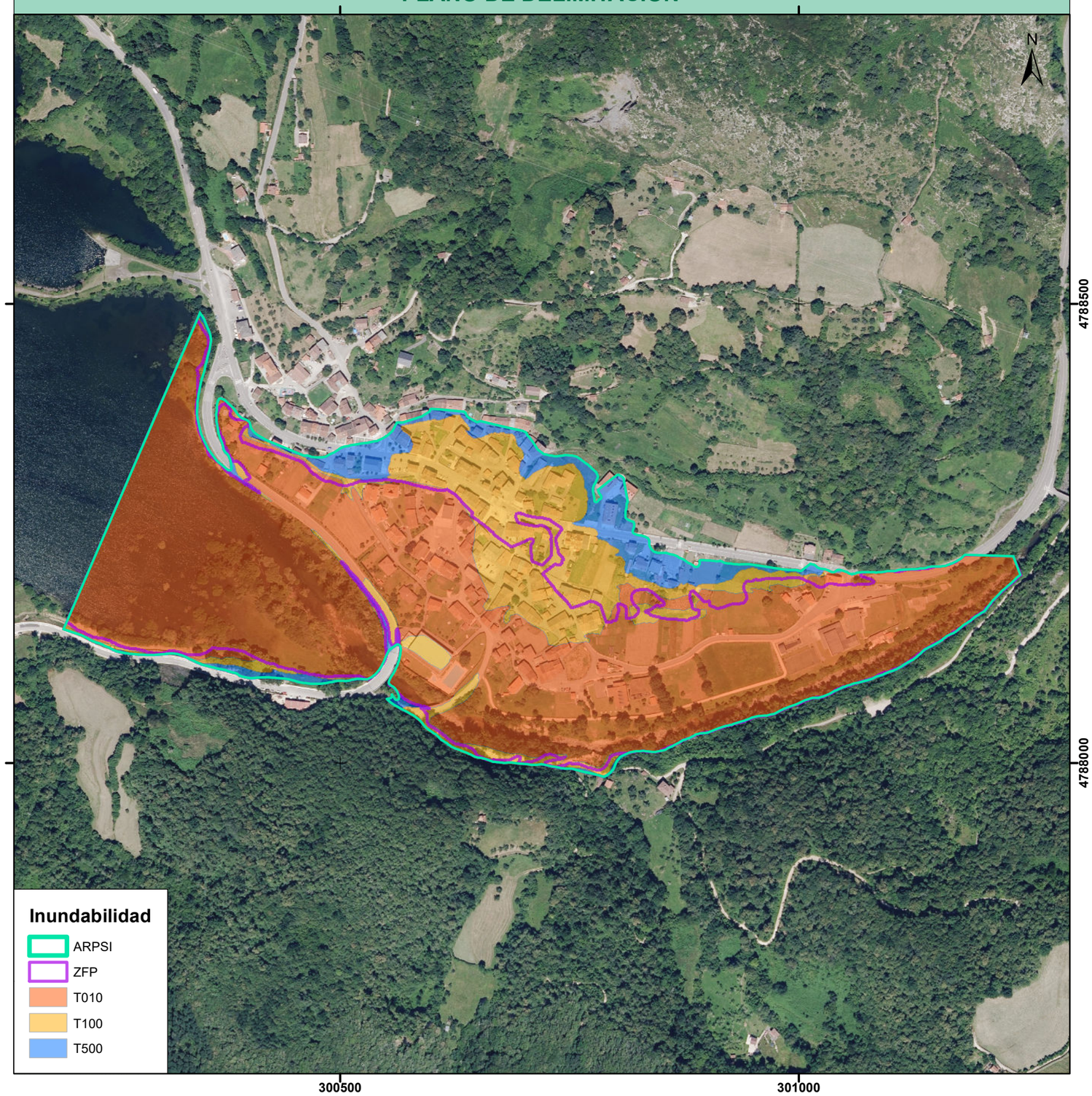

ÁREAS DE RIESGO POTENCIAL SIGNIFICATIVO DE INUNDACIÓN (ARPSIs)
FICHAS

GOBIERNO DE ESPAÑA | MINISTERIO PARA LA TRANSICIÓN ECOLÓGICA Y EL RETO DEMOGRÁFICO | CONFEDERACIÓN HIDROGRÁFICA DEL CANTÁBRICO, O.A.

CÓDIGO DEL ARPSI: ES018-AST-32-1

CICLO DE DEFINICIÓN: Primer ciclo

PLANO DE LOCALIZACIÓN

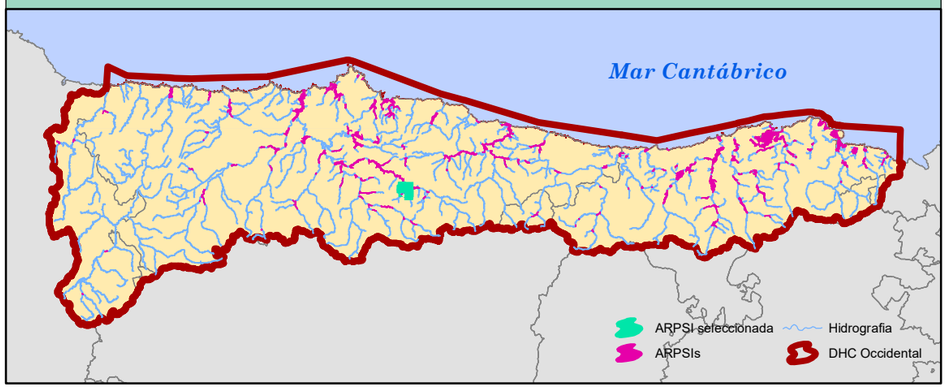

FICHA DE DATOS

DATOS DE LOCALIZACIÓN	
Demarcación	D.H. CANTABRICO OCCIDENTAL
Masa de agua	ES150MAR001080
Cauce/s	RIO VILLORIA
Nucleo/s afectados	VILLORIA
Municipio/s	LAVIANA
Provincia/Territorio Histórico	ASTURIAS
Comunidad Autónoma	ASTURIAS

ORIGEN DE LA INUNDACIÓN	FLUVIAL

DATOS HISTÓRICOS	
Nº de Eventos registrados	0
Años	

DATOS RIESGO POTENCIAL	
Área de riesgo (ha)	11,97
Longitud del tramo (km)	1,797

CATEGORÍAS DE RIESGO			
Salud Humana	☐	Instalaciones industriales	☐
Patrimonio cultural	X	Establecimiento/s	
Actividad económica	X		
Infraestructuras	X		
MedioAmbiente	X		

PLANO DE DELIMITACIÓN

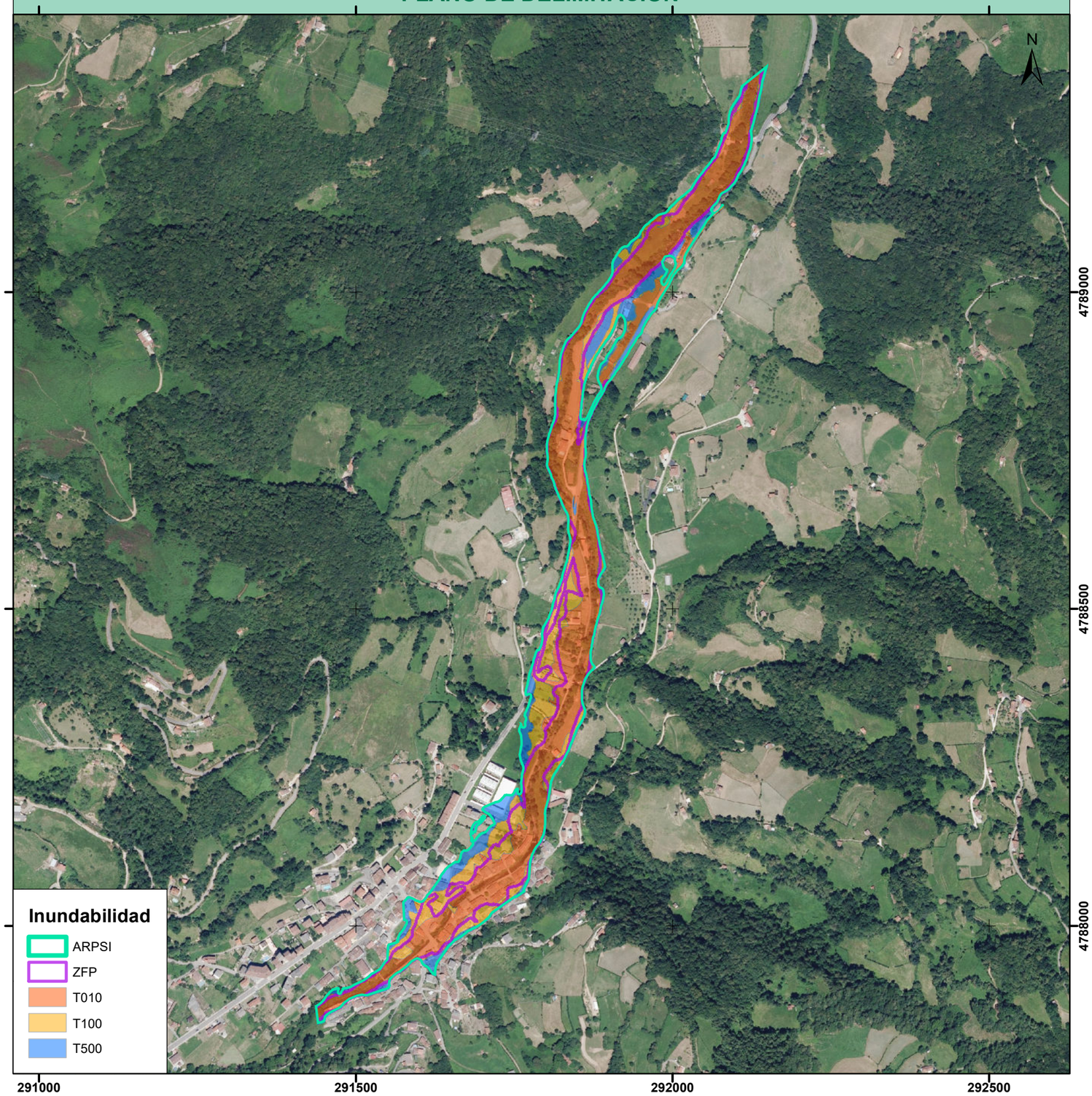

ÁREAS DE RIESGO POTENCIAL SIGNIFICATIVO DE INUNDACIÓN (ARPSIs)
FICHAS

GOBIERNO DE ESPAÑA
MINISTERIO PARA LA TRANSICIÓN ECOLÓGICA Y EL RETO DEMOGRÁFICO
CONFEDERACIÓN HIDROGRÁFICA DEL CANTÁBRICO, O.A.

CÓDIGO DEL ARPSI: ES018-AST-32-2

CICLO DE DEFINICIÓN: Primer ciclo

PLANO DE LOCALIZACIÓN

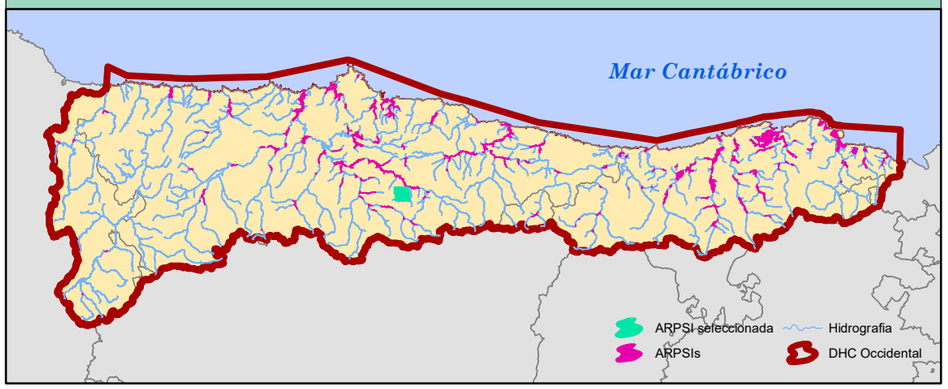

FICHA DE DATOS

DATOS DE LOCALIZACIÓN	
Demarcación	D.H. CANTABRICO OCCIDENTAL
Masa de agua	ES150MAR001080
Cauce/s	RIO VILLORIA
Nucleo/s afectados	SAN PEDRO DE VILLORIA
Municipio/s	LAVIANA
Provincia/Territorio Histórico	ASTURIAS
Comunidad Autónoma	ASTURIAS

ORIGEN DE LA INUNDACIÓN	FLUVIAL

DATOS HISTÓRICOS	
Nº de Eventos registrados	0
Años	

DATOS RIESGO POTENCIAL	
Área de riesgo (ha)	4,08
Longitud del tramo (km)	0,651

CATEGORÍAS DE RIESGO			
Salud Humana	X	Instalaciones industriales	☐
Patrimonio cultural	X	Establecimiento/s	
Actividad económica	X		
Infraestructuras	X		
MedioAmbiente	X		

PLANO DE DELIMITACIÓN

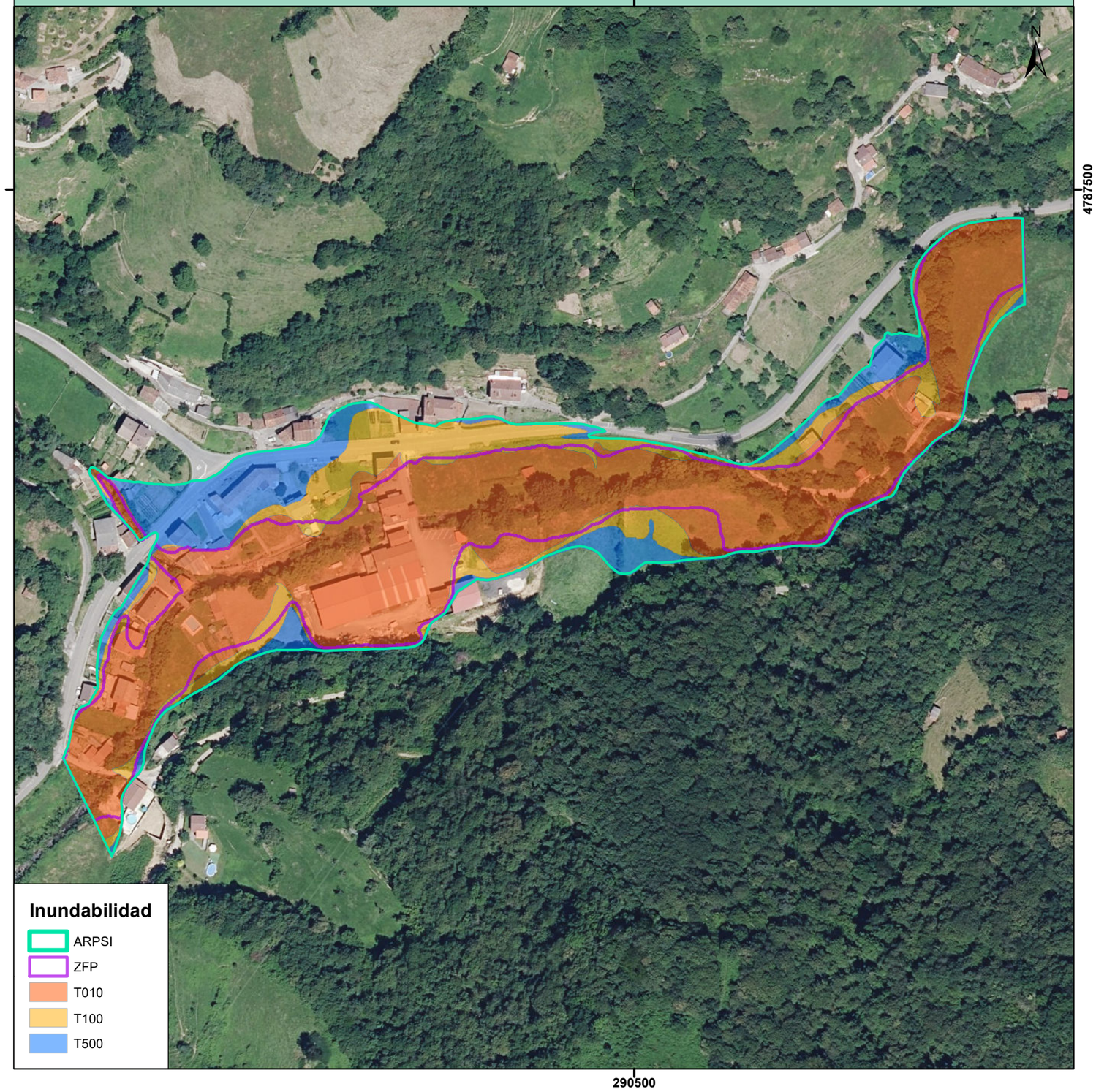

ÁREAS DE RIESGO POTENCIAL SIGNIFICATIVO DE INUNDACIÓN (ARPSIs)
FICHAS

GOBIERNO DE ESPAÑA | MINISTERIO PARA LA TRANSICIÓN ECOLÓGICA Y EL RETO DEMOGRÁFICO | CONFEDERACIÓN HIDROGRÁFICA DEL CANTÁBRICO, O.A.

CÓDIGO DEL ARPSI: ES018-AST-33-1

CICLO DE DEFINICIÓN: Primer ciclo

PLANO DE LOCALIZACIÓN

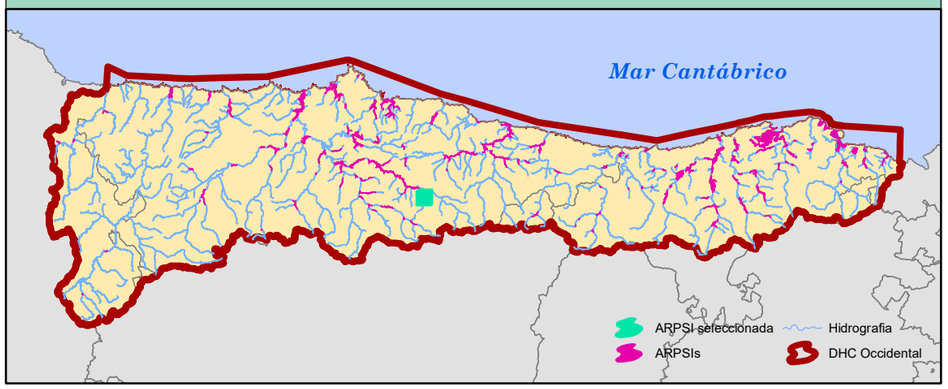

FICHA DE DATOS

DATOS DE LOCALIZACIÓN	
Demarcación	D.H. CANTABRICO OCCIDENTAL
Masa de agua	ES149MAR001070
Cauce/s	RIO DEL ALBA
Nucleo/s afectados	SAN ANDRÉS DE AGUÉS
Municipio/s	SOBRESCOBIO
Provincia/Territorio Histórico	ASTURIAS
Comunidad Autónoma	ASTURIAS

ORIGEN DE LA INUNDACIÓN	FLUVIAL

DATOS HISTÓRICOS	
Nº de Eventos registrados	1
Años	1938

DATOS RIESGO POTENCIAL	
Área de riesgo (ha)	5,21
Longitud del tramo (km)	1,511

CATEGORÍAS DE RIESGO			
Salud Humana	X	Instalaciones industriales	☐
Patrimonio cultural	X	Establecimiento/s	
Actividad económica	X		
Infraestructuras	X		
MedioAmbiente	X		

PLANO DE DELIMITACIÓN

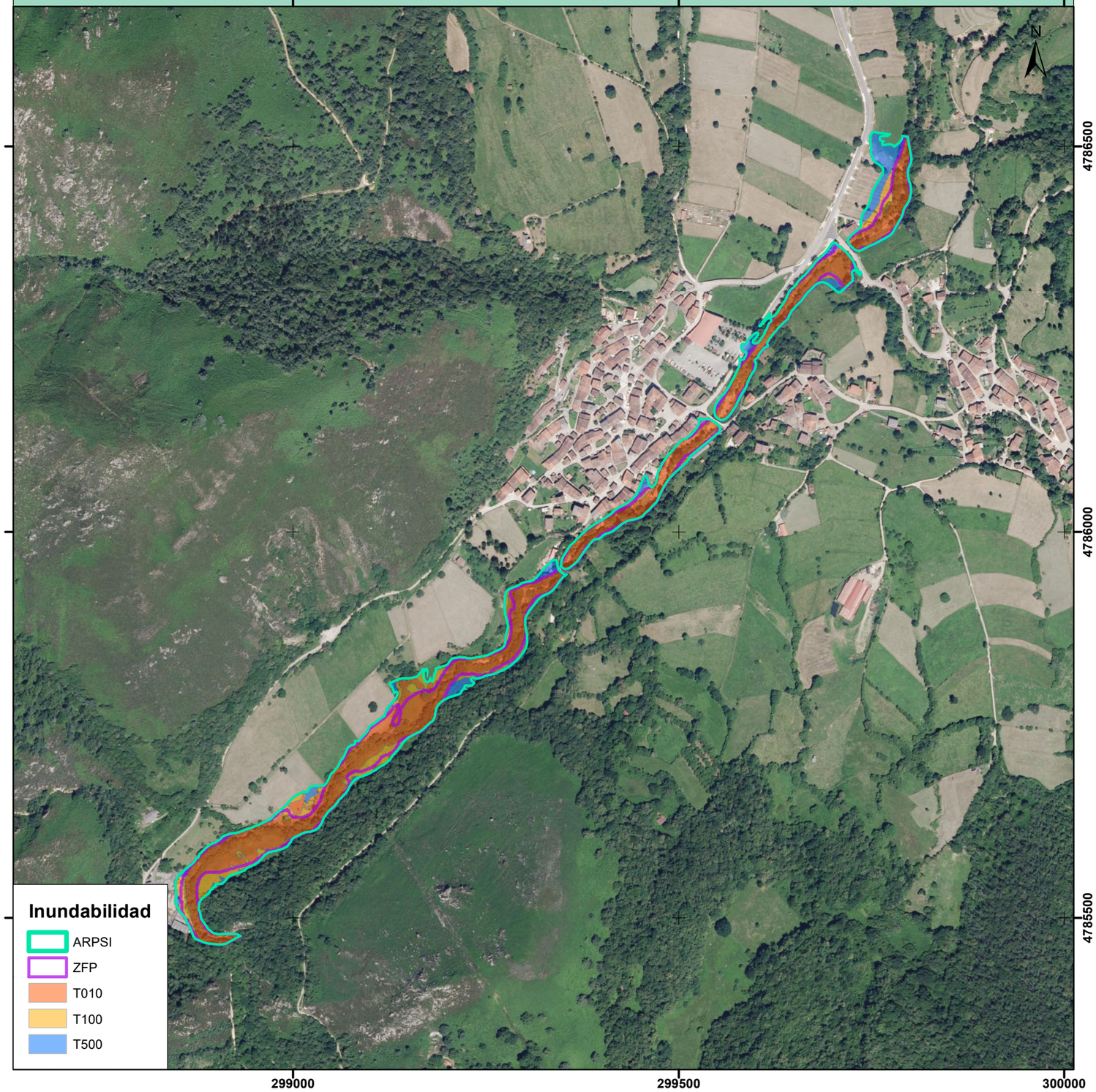

ÁREAS DE RIESGO POTENCIAL SIGNIFICATIVO DE INUNDACIÓN (ARPSIs)
FICHAS

GOBIERNO DE ESPAÑA | MINISTERIO PARA LA TRANSICIÓN ECOLÓGICA Y EL RETO DEMOGRÁFICO | CONFEDERACIÓN HIDROGRÁFICA DEL CANTÁBRICO, O.A.

CÓDIGO DEL ARPSI: ES018-AST-34-1

CICLO DE DEFINICIÓN: Primer ciclo

PLANO DE LOCALIZACIÓN

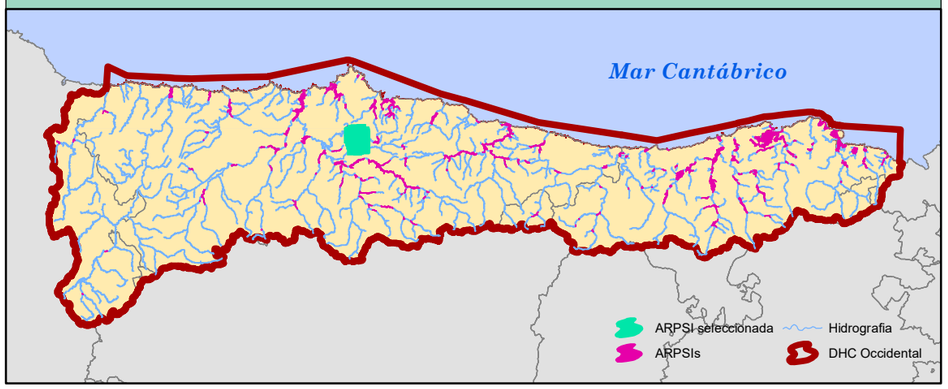

FICHA DE DATOS

DATOS DE LOCALIZACIÓN	
Demarcación	D.H. CANTABRICO OCCIDENTAL
Masa de agua	ES172MAR001330;ES173MAR001340;ES171MAR001350;ES171MAR001360
Cauce/s	RIO NORA \ RIO NOREÑA
Nucleo/s afectados	OVIEDO \ LUGONES
Municipio/s	OVIEDO \ SIERO \ LLANERA
Provincia/Territorio Histórico	ASTURIAS
Comunidad Autónoma	ASTURIAS

ORIGEN DE LA INUNDACIÓN	FLUVIAL

DATOS HISTÓRICOS	
Nº de Eventos registrados	8
Años	1977-1993-2003-2005-2006-2010-2018.3-2019.1

DATOS RIESGO POTENCIAL	
Área de riesgo (ha)	588,08
Longitud del tramo (km)	20,876

CATEGORÍAS DE RIESGO			
Salud Humana	X	Instalaciones industriales	X
Patrimonio cultural	X	Establecimiento/s	
Actividad económica	X	Arcillas y Chamotas Asturianas, S.L. (ARCICHAMOTAS)	
Infraestructuras	X		
MedioAmbiente	X		

PLANO DE DELIMITACIÓN

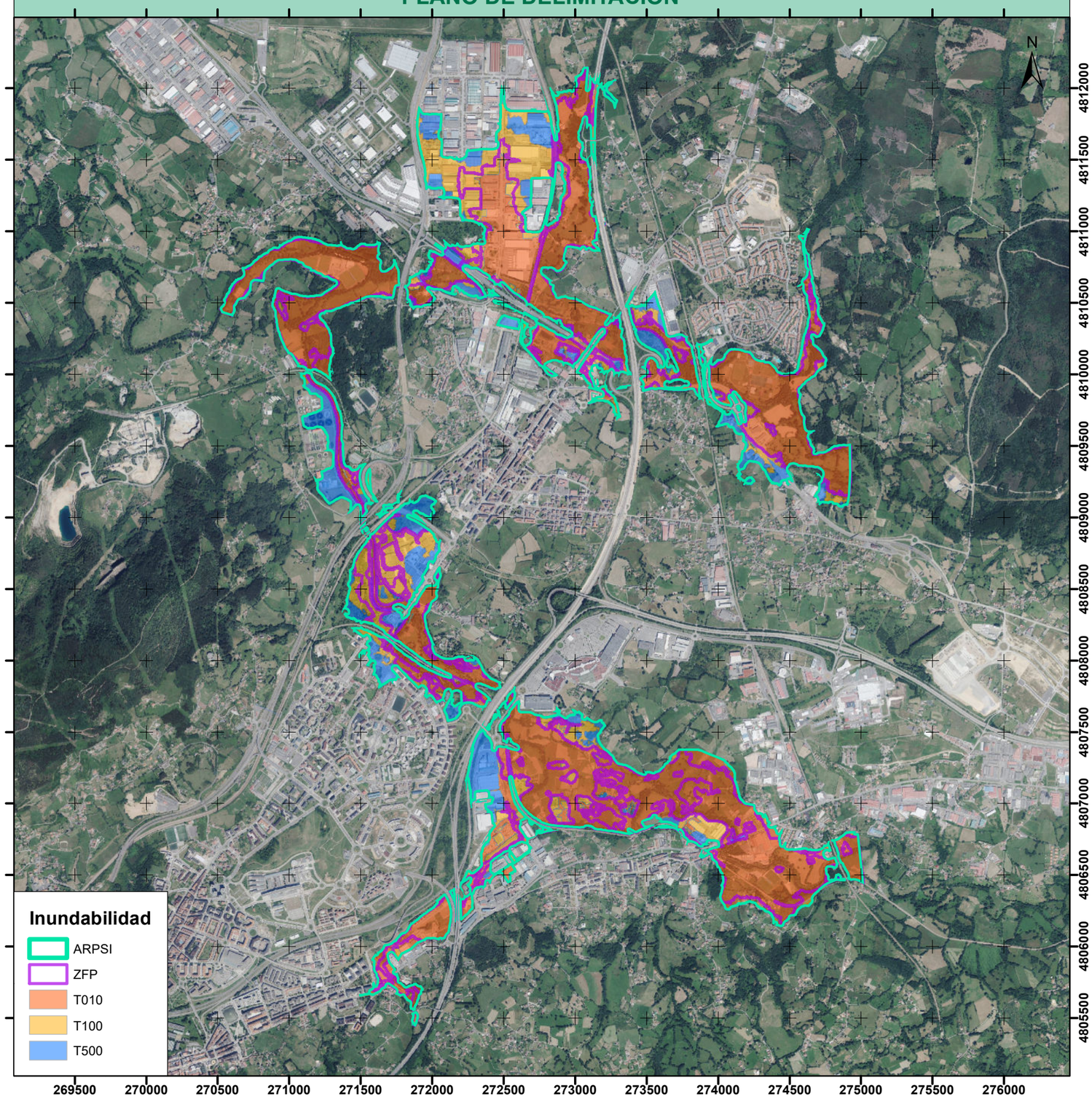

ÁREAS DE RIESGO POTENCIAL SIGNIFICATIVO DE INUNDACIÓN (ARPSIs)
FICHAS

GOBIERNO DE ESPAÑA | MINISTERIO PARA LA TRANSICIÓN ECOLÓGICA Y EL RETO DEMOGRÁFICO | CONFEDERACIÓN HIDROGRÁFICA DEL CANTÁBRICO, O.A.

CÓDIGO DEL ARPSI: ES018-AST-35-1

CICLO DE DEFINICIÓN: Primer ciclo

PLANO DE LOCALIZACIÓN

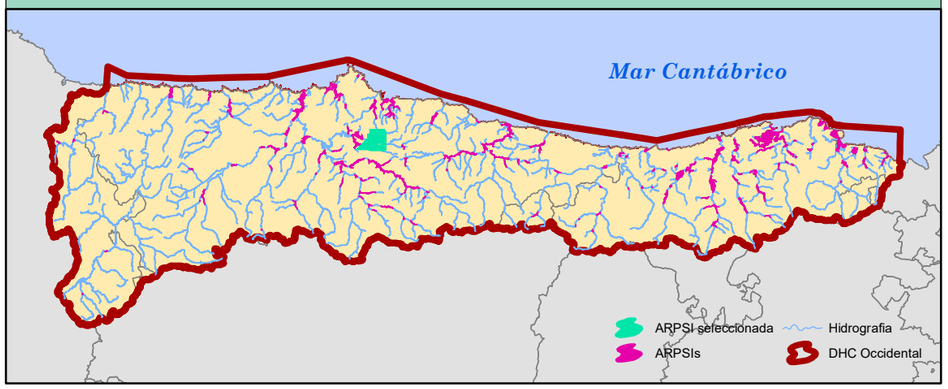

FICHA DE DATOS

DATOS DE LOCALIZACIÓN	
Demarcación	D.H. CANTABRICO OCCIDENTAL
Masa de agua	ES172MAR001330
Cauce/s	RIO NOREÑA
Nucleo/s afectados	NOREÑA
Municipio/s	NOREÑA
Provincia/Territorio Histórico	ASTURIAS
Comunidad Autónoma	ASTURIAS

ORIGEN DE LA INUNDACIÓN	FLUVIAL

DATOS HISTÓRICOS	
Nº de Eventos registrados	4
Años	1993-2000-2003-2010

DATOS RIESGO POTENCIAL	
Área de riesgo (ha)	101,01
Longitud del tramo (km)	7,136

CATEGORÍAS DE RIESGO			
Salud Humana	X	Instalaciones industriales	X
Patrimonio cultural	X	Establecimiento/s	
Actividad económica	X	Refractaria, S.A.	
Infraestructuras	X		
MedioAmbiente	X		

PLANO DE DELIMITACIÓN

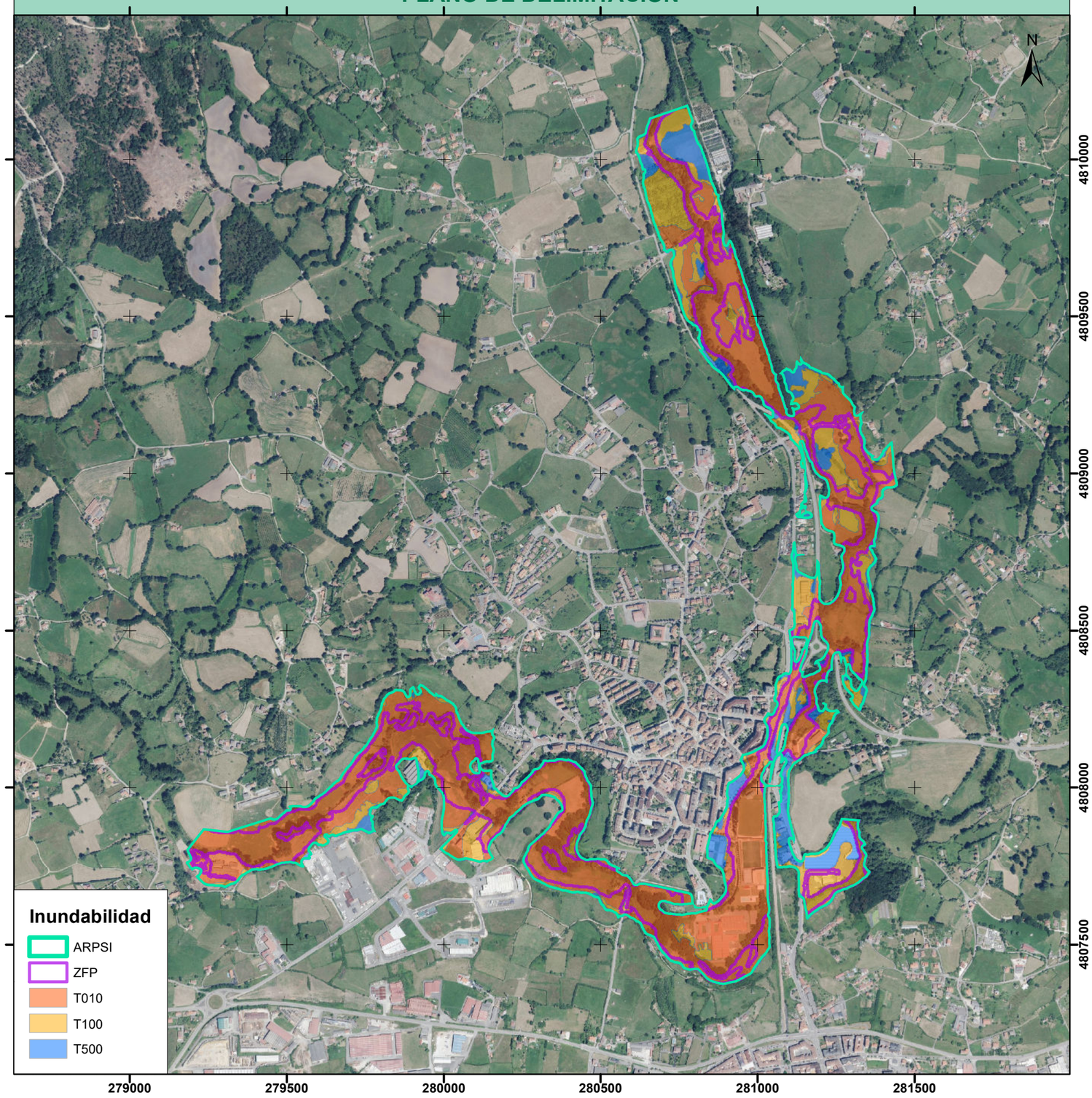

ÁREAS DE RIESGO POTENCIAL SIGNIFICATIVO DE INUNDACIÓN (ARPSIs)
FICHAS

GOBIERNO DE ESPAÑA | MINISTERIO PARA LA TRANSICIÓN ECOLÓGICA Y EL RETO DEMOGRÁFICO | CONFEDERACIÓN HIDROGRÁFICA DEL CANTÁBRICO, O.A.

CÓDIGO DEL ARPSI: ES018-AST-36-1

CICLO DE DEFINICIÓN: Primer ciclo

PLANO DE LOCALIZACIÓN

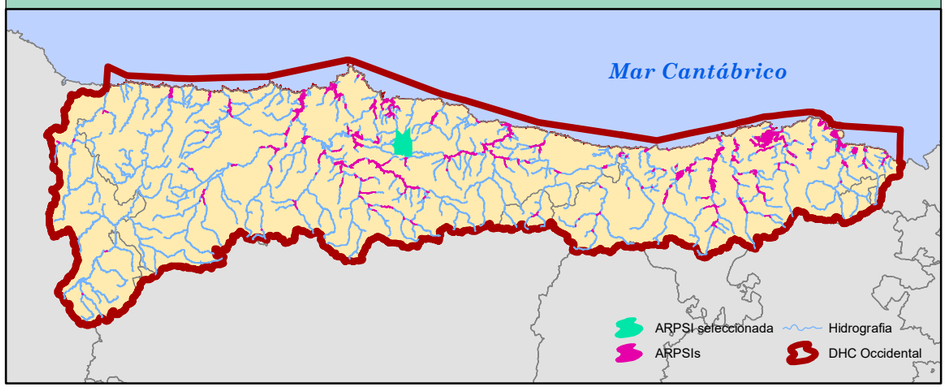

FICHA DE DATOS

DATOS DE LOCALIZACIÓN	
Demarcación	D.H. CANTABRICO OCCIDENTAL
Masa de agua	ES171MAR001360
Cauce/s	RIO NORA
Nucleo/s afectados	CORRO
Municipio/s	SIERO
Provincia/Territorio Histórico	ASTURIAS
Comunidad Autónoma	ASTURIAS

ORIGEN DE LA INUNDACIÓN	FLUVIAL

DATOS HISTÓRICOS	
Nº de Eventos registrados	1
Años	2010

DATOS RIESGO POTENCIAL	
Área de riesgo (ha)	20,99
Longitud del tramo (km)	3,269

CATEGORÍAS DE RIESGO			
Salud Humana	X	Instalaciones industriales	☐
Patrimonio cultural	☐	Establecimiento/s	
Actividad económica	X		
Infraestructuras	X		
MedioAmbiente	X		

PLANO DE DELIMITACIÓN

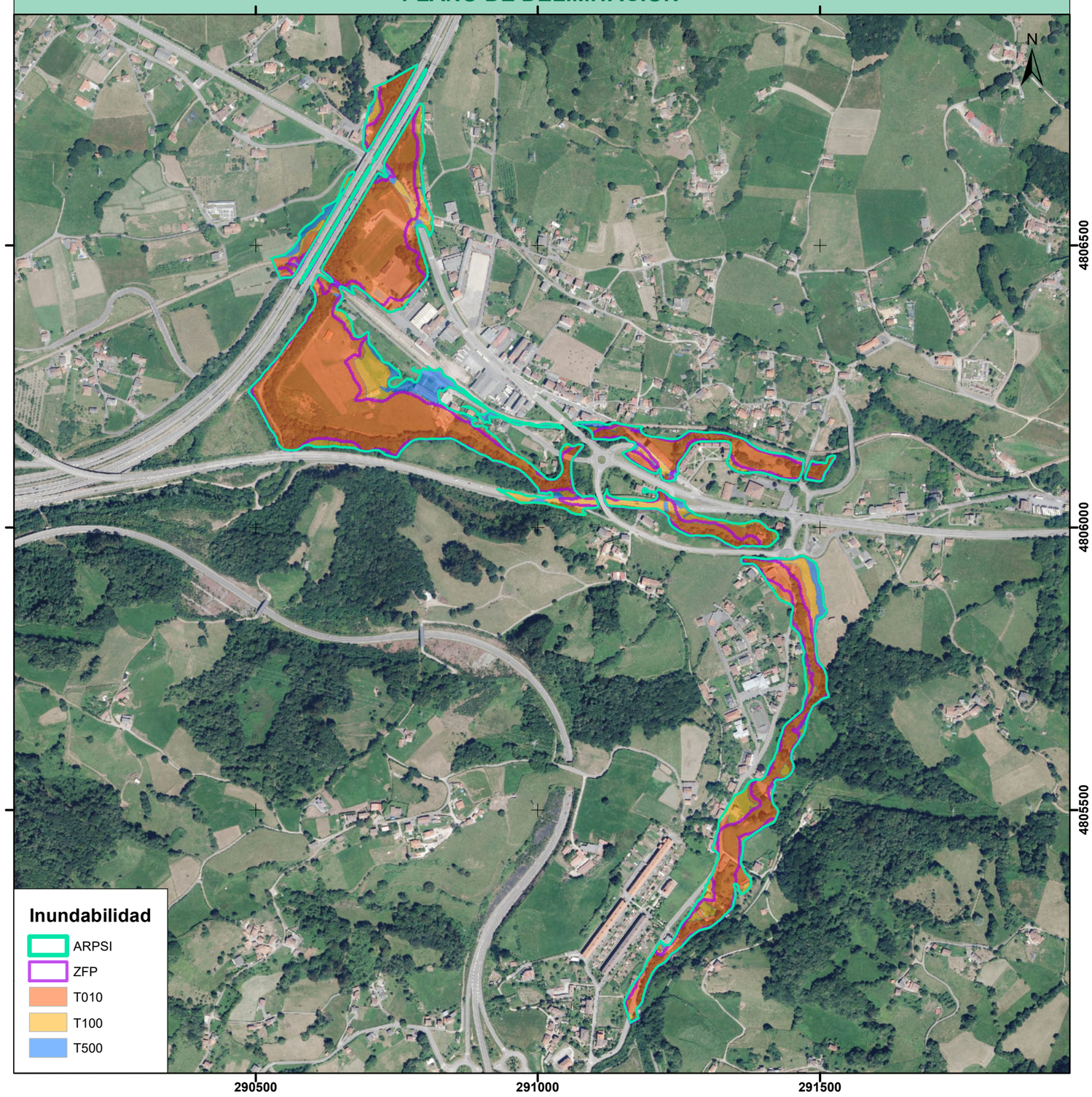

ÁREAS DE RIESGO POTENCIAL SIGNIFICATIVO DE INUNDACIÓN (ARPSIs)
FICHAS

GOBIERNO DE ESPAÑA | MINISTERIO PARA LA TRANSICIÓN ECOLÓGICA Y EL RETO DEMOGRÁFICO | CONFEDERACIÓN HIDROGRÁFICA DEL CANTÁBRICO, O.A.

CÓDIGO DEL ARPSI: ES018-AST-37-1

CICLO DE DEFINICIÓN: Segundo ciclo

PLANO DE LOCALIZACIÓN

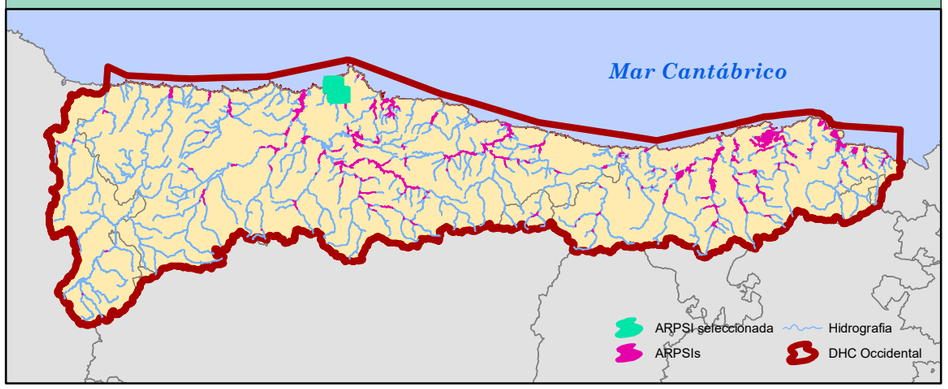

FICHA DE DATOS

DATOS DE LOCALIZACIÓN	
Demarcación	D.H. CANTABRICO OCCIDENTAL
Masa de agua	ES145MAT000060; ES145MAR001010; ES145MAR001020
Cauce/s	RIA DE AVILES
Nucleo/s afectados	AVILES
Municipio/s	AVILÉS
Provincia/Territorio Histórico	ASTURIAS
Comunidad Autónoma	ASTURIAS

ORIGEN DE LA INUNDACIÓN	FLUVIAL / MARINA

DATOS HISTÓRICOS	
Nº de Eventos registrados	3
Años	2003-2005-2016.9

DATOS RIESGO POTENCIAL	
Área de riesgo (ha)	417,5
Longitud del tramo (km)	8,914

CATEGORÍAS DE RIESGO		
Salud Humana	☐	Instalaciones industriales ☒
Patrimonio cultural	☐	Establecimiento/s
Actividad económica	☐	Arcelor Mittal España - Planta siderúrgica de Avilés
Infraestructuras	☒	
MedioAmbiente	☒	

PLANO DE DELIMITACIÓN

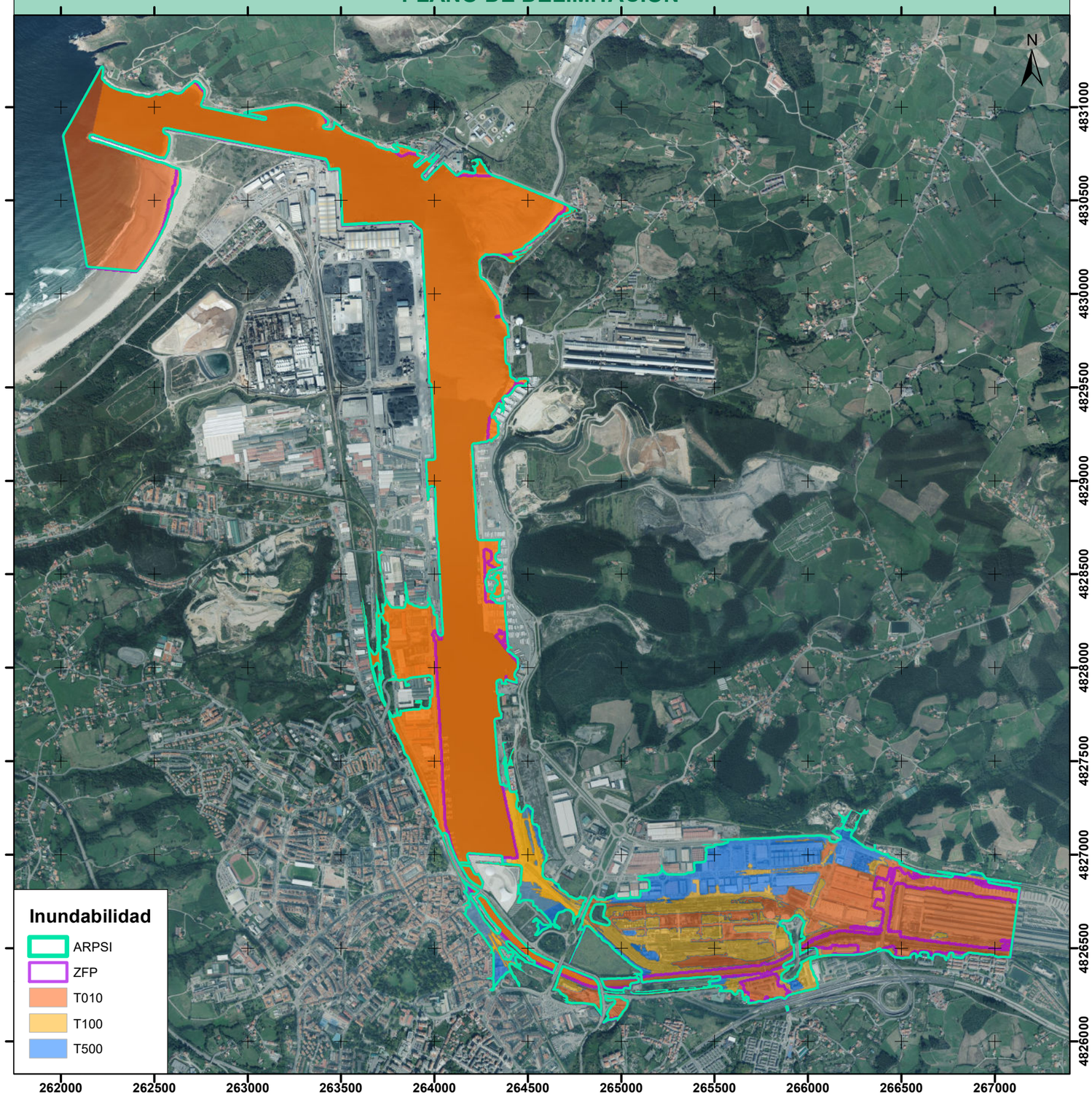

ÁREAS DE RIESGO POTENCIAL SIGNIFICATIVO DE INUNDACIÓN (ARPSIs)
FICHAS

GOBIERNO DE ESPAÑA | MINISTERIO PARA LA TRANSICIÓN ECOLÓGICA Y EL RETO DEMOGRÁFICO | CONFEDERACIÓN HIDROGRÁFICA DEL CANTÁBRICO, O.A.

CÓDIGO DEL ARPSI: ES018-AST-37-2

CICLO DE DEFINICIÓN: Primer ciclo

PLANO DE LOCALIZACIÓN

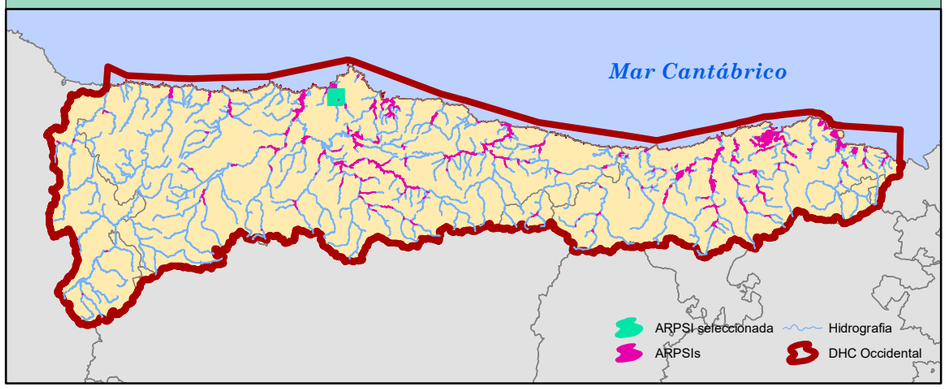

FICHA DE DATOS

DATOS DE LOCALIZACIÓN	
Demarcación	D.H. CANTABRICO OCCIDENTAL
Masa de agua	ES145MAR000910
Cauce/s	ARROYO DE LA VILLA
Nucleo/s afectados	AVILES
Municipio/s	AVILÉS
Provincia/Territorio Histórico	ASTURIAS
Comunidad Autónoma	ASTURIAS

ORIGEN DE LA INUNDACIÓN	FLUVIAL

DATOS HISTÓRICOS	
Nº de Eventos registrados	0
Años	

DATOS RIESGO POTENCIAL	
Área de riesgo (ha)	35,42
Longitud del tramo (km)	1,801

CATEGORÍAS DE RIESGO			
Salud Humana	X	Instalaciones industriales	☐
Patrimonio cultural	X	Establecimiento/s	
Actividad económica	X		
Infraestructuras	X		
MedioAmbiente	X		

PLANO DE DELIMITACIÓN

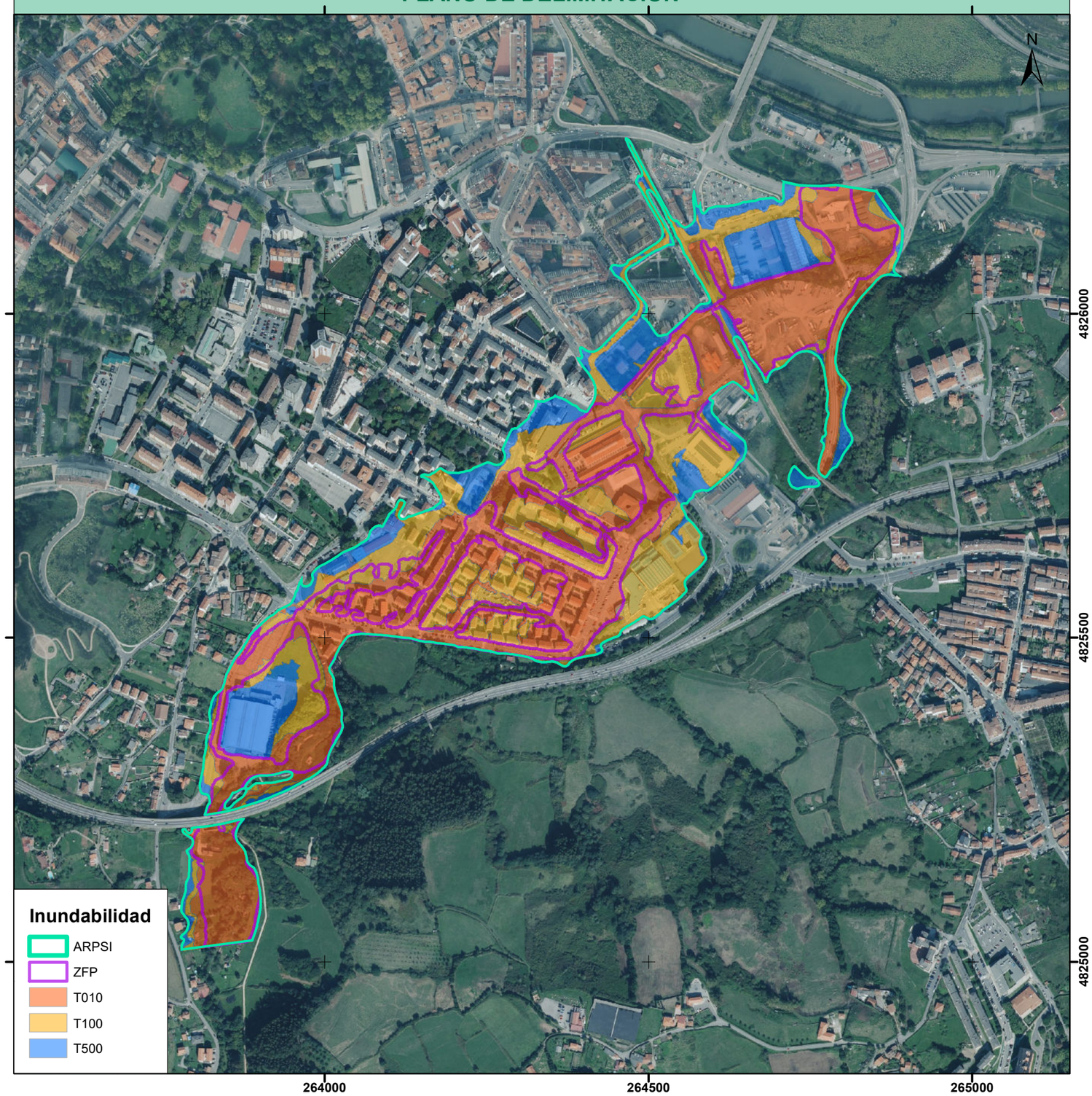

ÁREAS DE RIESGO POTENCIAL SIGNIFICATIVO DE INUNDACIÓN (ARPSIs)
FICHAS

GOBIERNO DE ESPAÑA | MINISTERIO PARA LA TRANSICIÓN ECOLÓGICA Y EL RETO DEMOGRÁFICO | CONFEDERACIÓN HIDROGRÁFICA DEL CANTÁBRICO, O.A.

CÓDIGO DEL ARPSI: ES018-AST-37-3

CICLO DE DEFINICIÓN: Primer ciclo

PLANO DE LOCALIZACIÓN

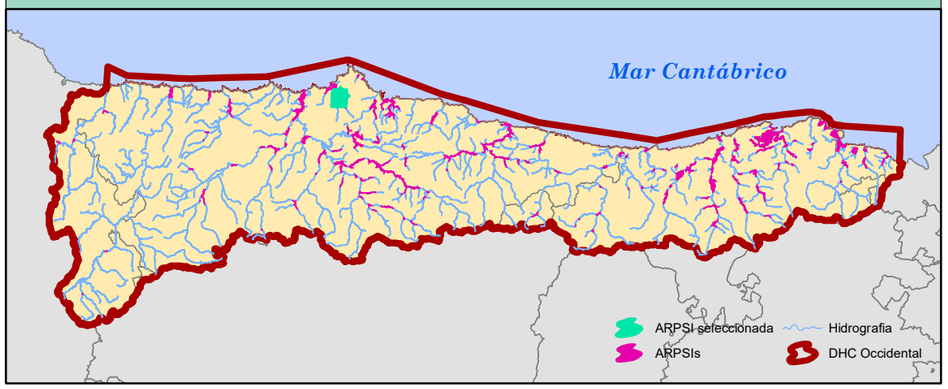

FICHA DE DATOS

DATOS DE LOCALIZACIÓN	
Demarcación	D.H. CANTABRICO OCCIDENTAL
Masa de agua	ES145MAR001010
Cauce/s	ARROYO DE MOLEDA
Nucleo/s afectados	AVILES
Municipio/s	AVILÉS
Provincia/Territorio Histórico	ASTURIAS
Comunidad Autónoma	ASTURIAS

ORIGEN DE LA INUNDACIÓN	FLUVIAL

DATOS HISTÓRICOS	
Nº de Eventos registrados	1
Años	2003

DATOS RIESGO POTENCIAL	
Área de riesgo (ha)	36,45
Longitud del tramo (km)	2,195

CATEGORÍAS DE RIESGO			
Salud Humana	X	Instalaciones industriales	☐
Patrimonio cultural	X	Establecimiento/s	
Actividad económica	X		
Infraestructuras	X		
MedioAmbiente	X		

PLANO DE DELIMITACIÓN

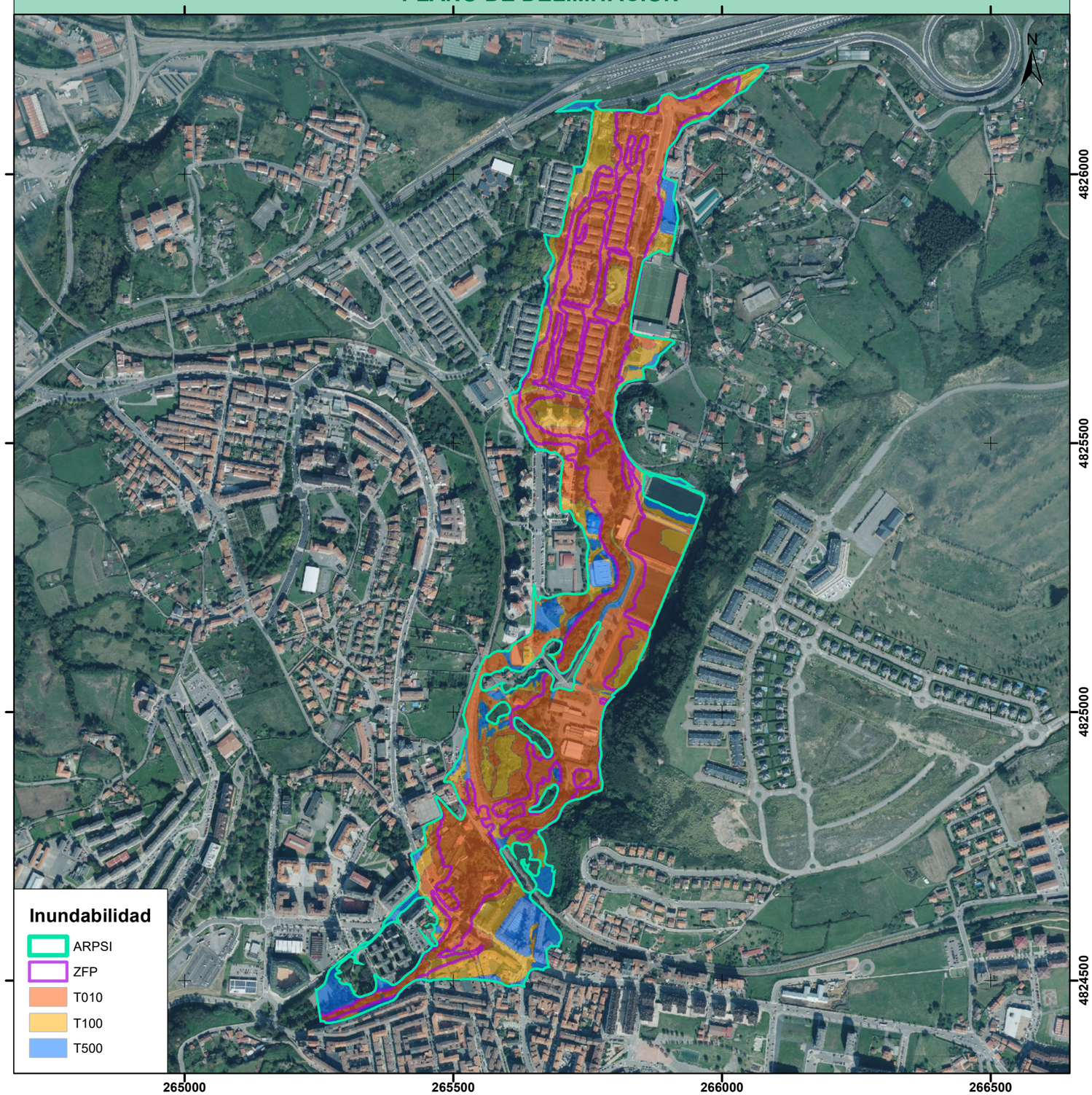

ÁREAS DE RIESGO POTENCIAL SIGNIFICATIVO DE INUNDACIÓN (ARPSIs)
FICHAS

GOBIERNO DE ESPAÑA | MINISTERIO PARA LA TRANSICIÓN ECOLÓGICA Y EL RETO DEMOGRÁFICO | CONFEDERACIÓN HIDROGRÁFICA DEL CANTÁBRICO, O.A.

CÓDIGO DEL ARPSI: ES018-AST-37-4

CICLO DE DEFINICIÓN: Segundo ciclo

PLANO DE LOCALIZACIÓN

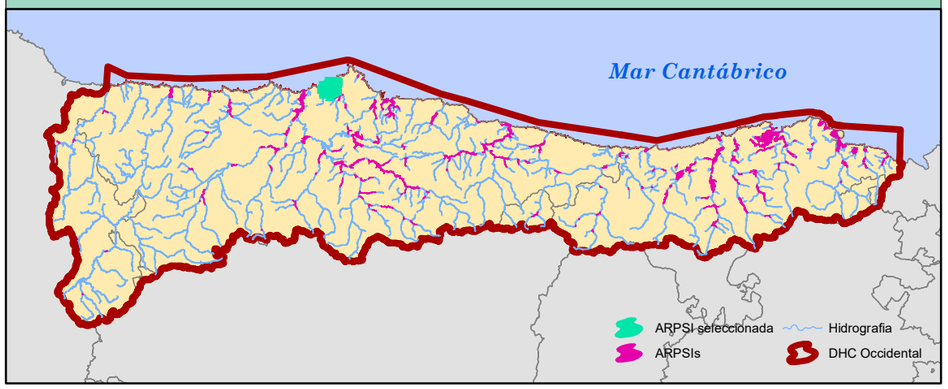

FICHA DE DATOS

DATOS DE LOCALIZACIÓN	
Demarcación	D.H. CANTABRICO OCCIDENTAL
Masa de agua	ES145MAR000900; ES145MAT000060
Cauce/s	RIO RAÍCES
Nucleo/s afectados	SALINAS \ CASTRILLÓN
Municipio/s	CASTRILLÓN \ AVILÉS
Provincia/Territorio Histórico	ASTURIAS
Comunidad Autónoma	ASTURIAS

ORIGEN DE LA INUNDACIÓN	FLUVIAL

DATOS HISTÓRICOS	
Nº de Eventos registrados	9
Años	1834.6-1993.12-1999.12-2000.1-2008.11-2010.6-2010.1-2017.12-2018.10

DATOS RIESGO POTENCIAL	
Área de riesgo (ha)	172,24
Longitud del tramo (km)	5,566

CATEGORÍAS DE RIESGO			
Salud Humana	X	Instalaciones industriales	X
Patrimonio cultural		Establecimiento/s	
Actividad económica	X	Asturiana de Zinc, S.A.(XSTRATA ZINC)	
Infraestructuras	X	Asturiana de fertilizantes / CHEMASTUR	
MedioAmbiente			

PLANO DE DELIMITACIÓN

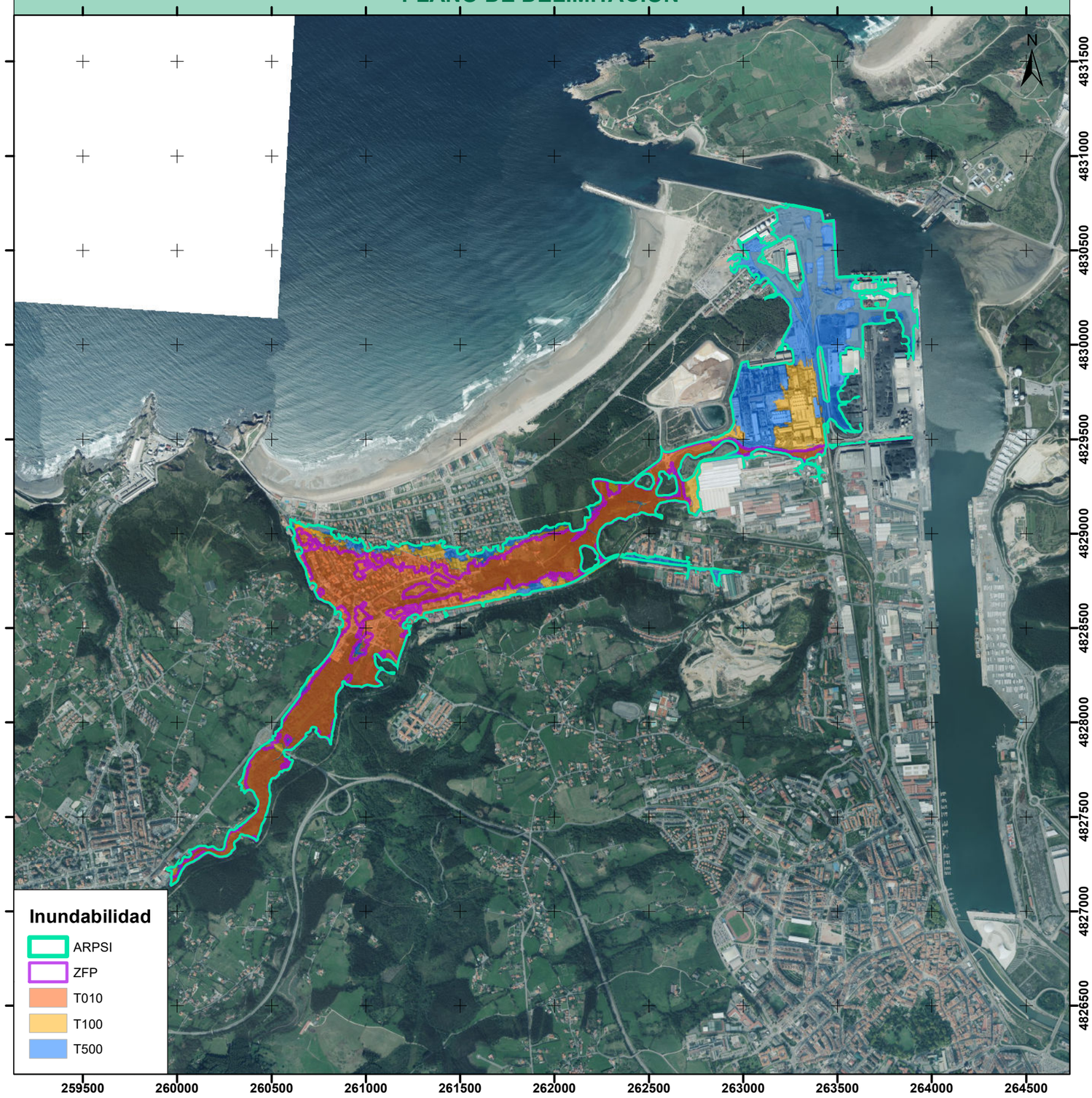

ÁREAS DE RIESGO POTENCIAL SIGNIFICATIVO DE INUNDACIÓN (ARPSIs)
FICHAS

GOBIERNO DE ESPAÑA | MINISTERIO PARA LA TRANSICIÓN ECOLÓGICA Y EL RETO DEMOGRÁFICO | CONFEDERACIÓN HIDROGRÁFICA DEL CANTÁBRICO, O.A.

CÓDIGO DEL ARPSI: ES018-AST-38-1

CICLO DE DEFINICIÓN: Primer ciclo

PLANO DE LOCALIZACIÓN

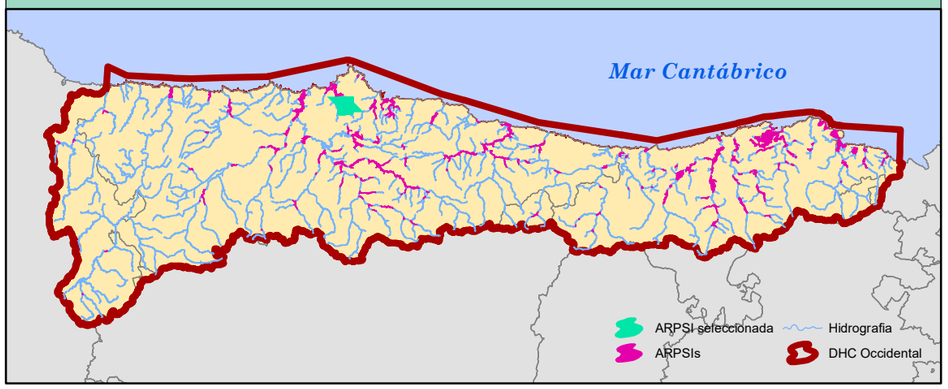

FICHA DE DATOS

DATOS DE LOCALIZACIÓN	
Demarcación	D.H. CANTABRICO OCCIDENTAL
Masa de agua	ES145MAR000930
Cauce/s	RIO ALBARES
Nucleo/s afectados	CORVERA
Municipio/s	CORVERA DE ASTURIAS
Provincia/Territorio Histórico	ASTURIAS
Comunidad Autónoma	ASTURIAS

ORIGEN DE LA INUNDACIÓN	FLUVIAL

DATOS HISTÓRICOS	
Nº de Eventos registrados	0
Años	

DATOS RIESGO POTENCIAL	
Área de riesgo (ha)	30,45
Longitud del tramo (km)	1,941

CATEGORÍAS DE RIESGO			
Salud Humana	X	Instalaciones industriales	X
Patrimonio cultural	X	Establecimiento/s	
Actividad económica	X	Hierros y Aplanaciones, S. A.	
Infraestructuras	X		
MedioAmbiente	X		

PLANO DE DELIMITACIÓN

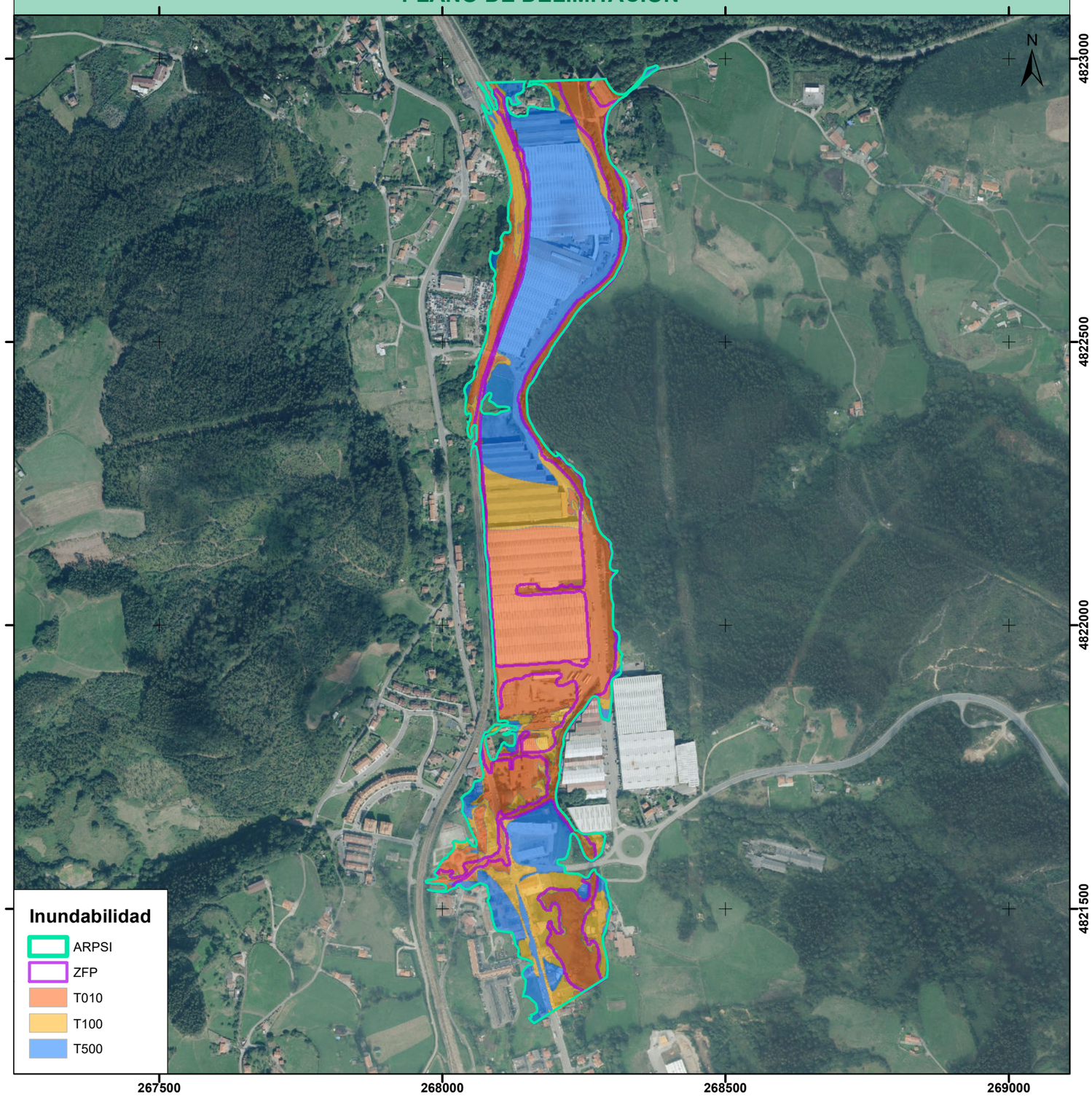

ÁREAS DE RIESGO POTENCIAL SIGNIFICATIVO DE INUNDACIÓN (ARPSIs)
FICHAS

GOBIERNO DE ESPAÑA | MINISTERIO PARA LA TRANSICIÓN ECOLÓGICA Y EL RETO DEMOGRÁFICO | CONFEDERACIÓN HIDROGRÁFICA DEL CANTÁBRICO, O.A.

CÓDIGO DEL ARPSI: ES018-AST-39-1

CICLO DE DEFINICIÓN: Primer ciclo

PLANO DE LOCALIZACIÓN

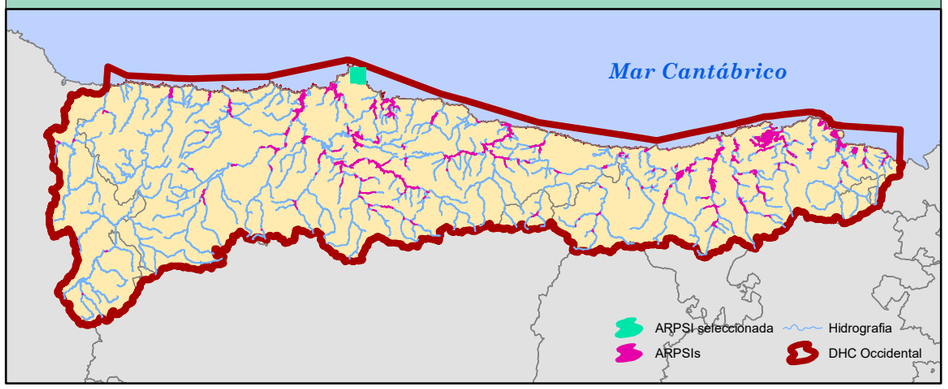

FICHA DE DATOS

DATOS DE LOCALIZACIÓN	
Demarcación	D.H. CANTABRICO OCCIDENTAL
Masa de agua	
Cauce/s	ARROYO DE LANTADA
Nucleo/s afectados	GOZÓN
Municipio/s	GOZÓN
Provincia/Territorio Histórico	ASTURIAS
Comunidad Autónoma	ASTURIAS

ORIGEN DE LA INUNDACIÓN	FLUVIAL

DATOS HISTÓRICOS	
Nº de Eventos registrados	0
Años	

DATOS RIESGO POTENCIAL	
Área de riesgo (ha)	17,58
Longitud del tramo (km)	1,378

CATEGORÍAS DE RIESGO			
Salud Humana	X	Instalaciones industriales	☐
Patrimonio cultural	X	Establecimiento/s	
Actividad económica	X		
Infraestructuras	X		
MedioAmbiente	X		

PLANO DE DELIMITACIÓN

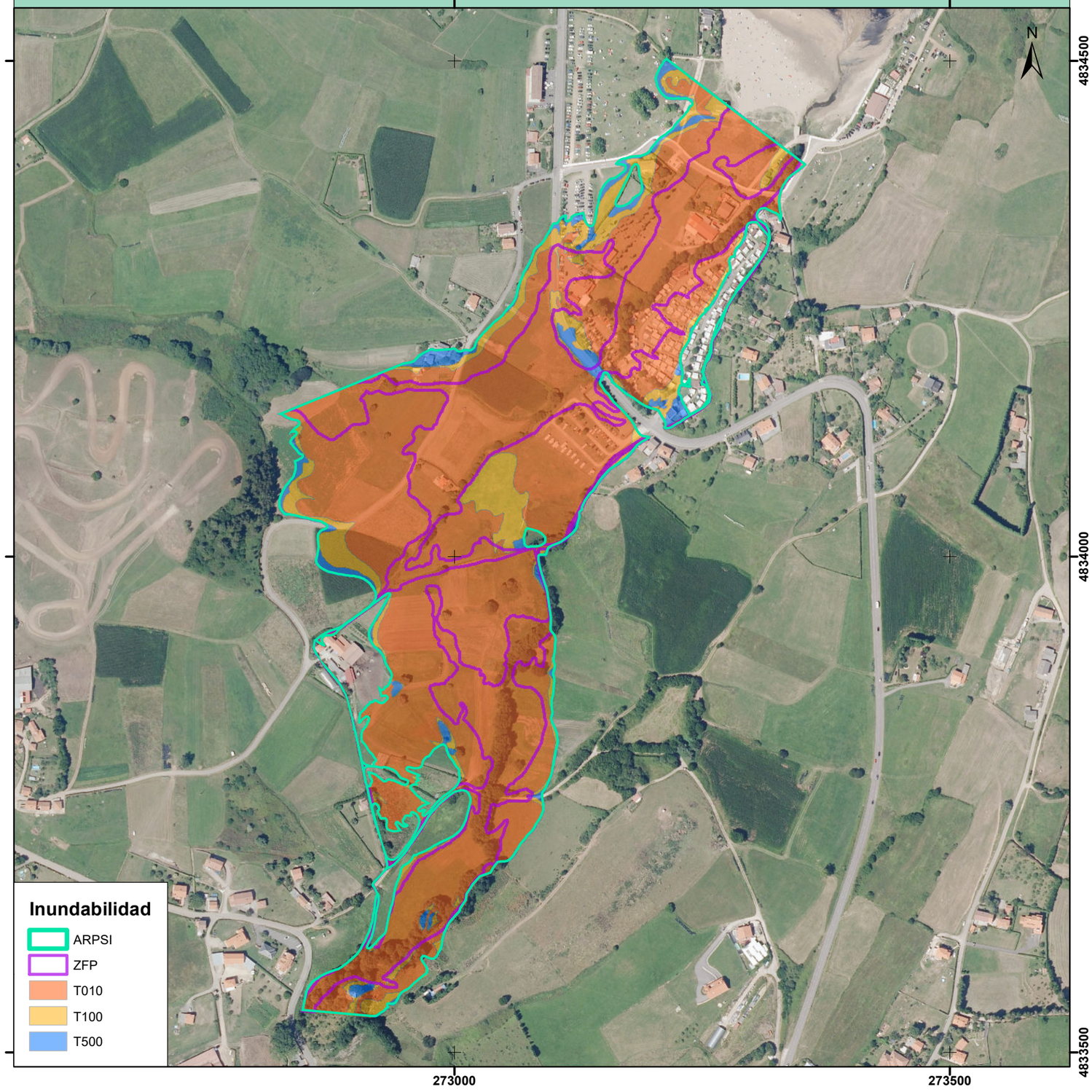

ÁREAS DE RIESGO POTENCIAL SIGNIFICATIVO DE INUNDACIÓN (ARPSIs)
FICHAS

GOBIERNO DE ESPAÑA | MINISTERIO PARA LA TRANSICIÓN ECOLÓGICA Y EL RETO DEMOGRÁFICO | CONFEDERACIÓN HIDROGRÁFICA DEL CANTÁBRICO, O.A.

CÓDIGO DEL ARPSI: ES018-AST-40-1

CICLO DE DEFINICIÓN: Primer ciclo

PLANO DE LOCALIZACIÓN

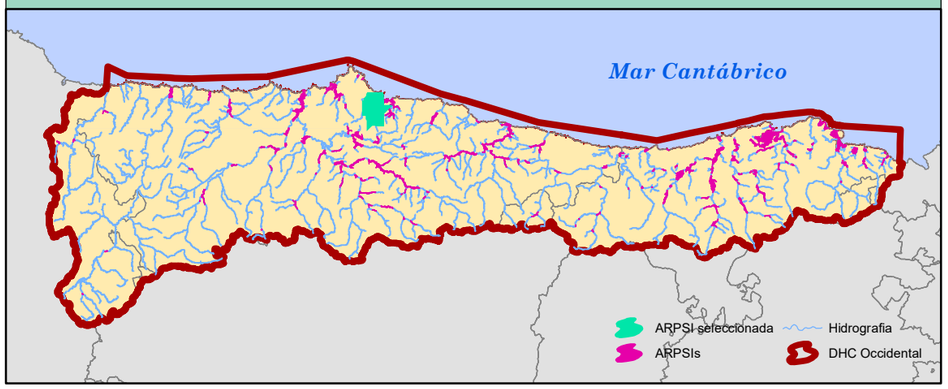

FICHA DE DATOS

DATOS DE LOCALIZACIÓN	
Demarcación	D.H. CANTABRICO OCCIDENTAL
Masa de agua	ES145MAR000862;ES145MAR000990
Cauce/s	RIO PINZALES \ RIO ABOÑO
Nucleo/s afectados	GIJÓN
Municipio/s	GIJÓN
Provincia/Territorio Histórico	ASTURIAS
Comunidad Autónoma	ASTURIAS

ORIGEN DE LA INUNDACIÓN	FLUVIAL

DATOS HISTÓRICOS	
Nº de Eventos registrados	1
Años	1992

DATOS RIESGO POTENCIAL	
Área de riesgo (ha)	345,96
Longitud del tramo (km)	14,21

CATEGORÍAS DE RIESGO		
Salud Humana	☐	Instalaciones industriales ☒
Patrimonio cultural	☐	Establecimiento/s
Actividad económica	☐	Centro de reciclaje de residuos siderúrgicos FERROSADI
Infraestructuras	☒	Sociedad Anónima de Investigaciones Metalúrgicas; Asthor Biodiésel
MedioAmbiente	☐	Alusigma, S.A. Planta de refusión de Al. (Fundiastur)

PLANO DE DELIMITACIÓN

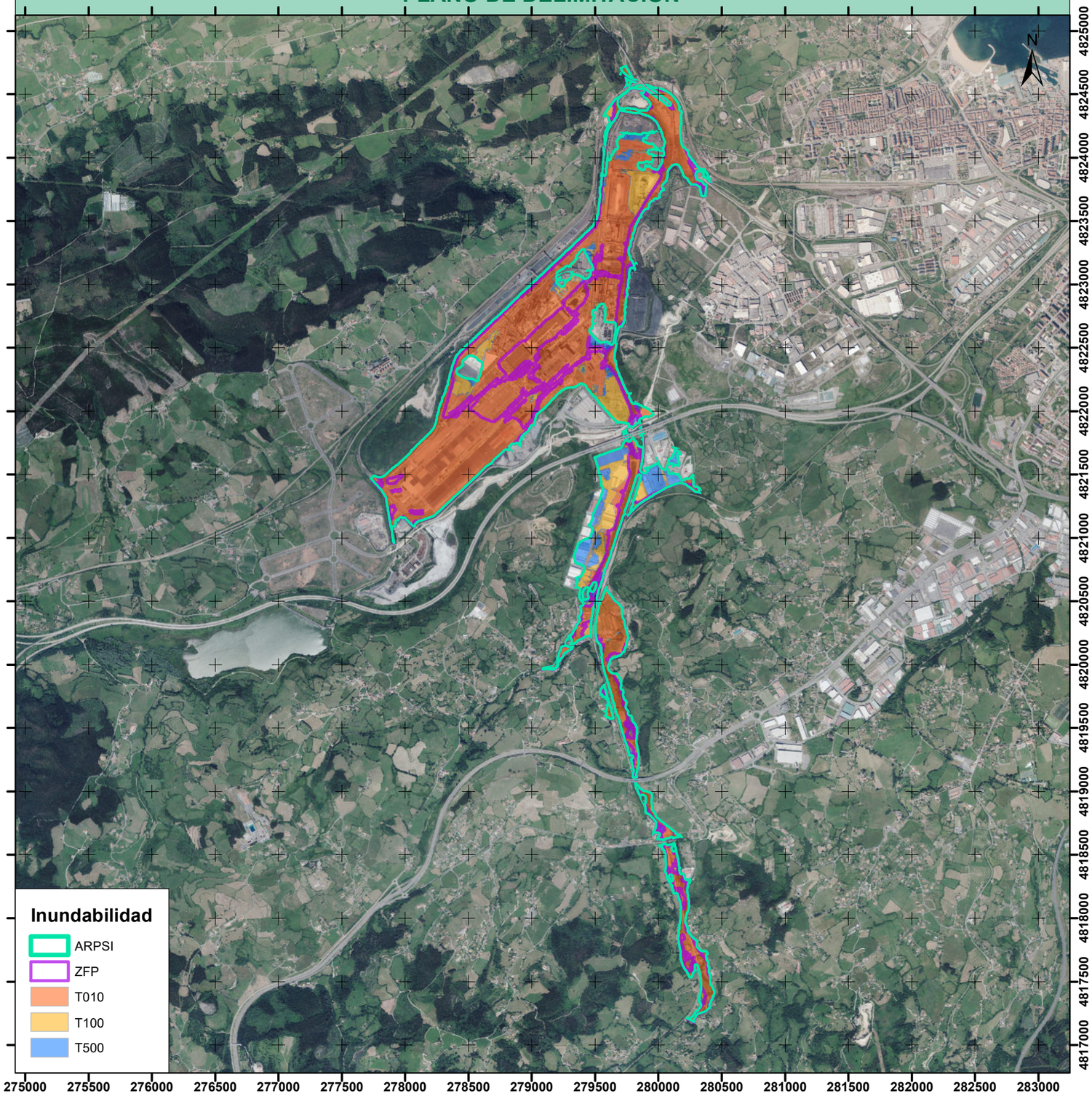

ÁREAS DE RIESGO POTENCIAL SIGNIFICATIVO DE INUNDACIÓN (ARPSIs)
FICHAS

GOBIERNO DE ESPAÑA | MINISTERIO PARA LA TRANSICIÓN ECOLÓGICA Y EL RETO DEMOGRÁFICO | CONFEDERACIÓN HIDROGRÁFICA DEL CANTÁBRICO, O.A.

CÓDIGO DEL ARPSI: ES018-AST-41-1

CICLO DE DEFINICIÓN: Primer ciclo

PLANO DE LOCALIZACIÓN

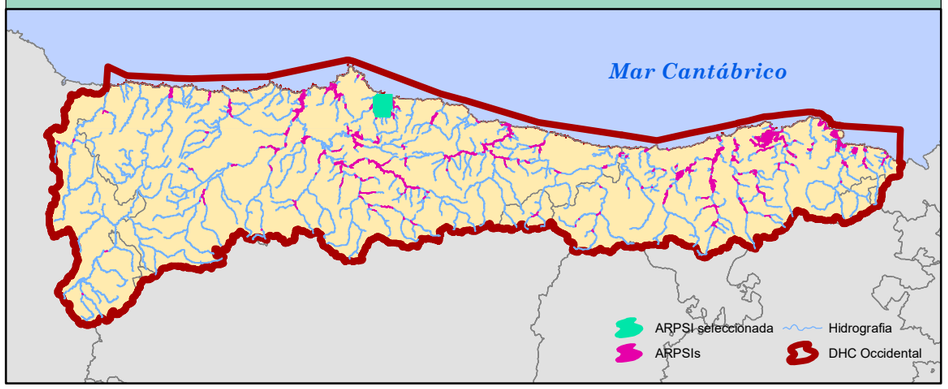

FICHA DE DATOS

DATOS DE LOCALIZACIÓN	
Demarcación	D.H. CANTABRICO OCCIDENTAL
Masa de agua	
Cauce/s	ARROYO LA PEDRERA
Nucleo/s afectados	GIJÓN
Municipio/s	GIJÓN
Provincia/Territorio Histórico	ASTURIAS
Comunidad Autónoma	ASTURIAS

ORIGEN DE LA INUNDACIÓN	FLUVIAL

DATOS HISTÓRICOS	
Nº de Eventos registrados	0
Años	

DATOS RIESGO POTENCIAL	
Área de riesgo (ha)	52,64
Longitud del tramo (km)	4,438

CATEGORÍAS DE RIESGO			
Salud Humana	X	Instalaciones industriales	☐
Patrimonio cultural	X	Establecimiento/s	
Actividad económica	X		
Infraestructuras	X		
MedioAmbiente	X		

PLANO DE DELIMITACIÓN

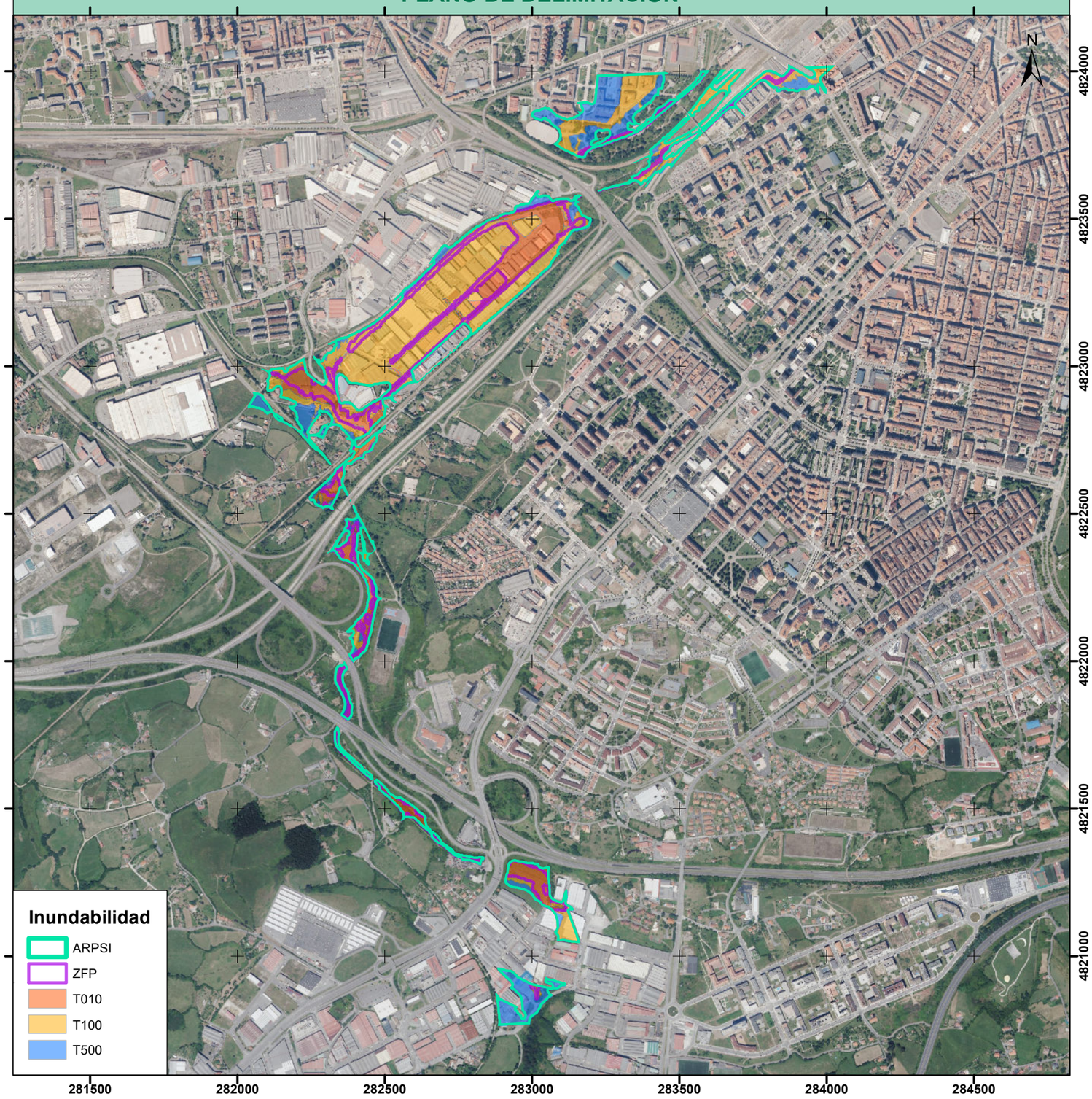

ÁREAS DE RIESGO POTENCIAL SIGNIFICATIVO DE INUNDACIÓN (ARPSIs)
FICHAS

GOBIERNO DE ESPAÑA | MINISTERIO PARA LA TRANSICIÓN ECOLÓGICA Y EL RETO DEMOGRÁFICO | CONFEDERACIÓN HIDROGRÁFICA DEL CANTÁBRICO, O.A.

CÓDIGO DEL ARPSI: ES018-AST-42-1

CICLO DE DEFINICIÓN: Primer ciclo

PLANO DE LOCALIZACIÓN

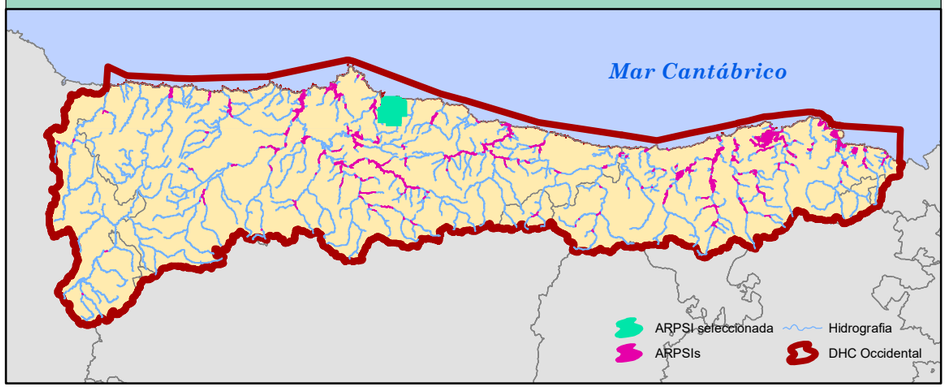

FICHA DE DATOS

DATOS DE LOCALIZACIÓN	
Demarcación	D.H. CANTABRICO OCCIDENTAL
Masa de agua	ES145MAR000890;ES145MAR000920
Cauce/s	RIO PILES
Nucleo/s afectados	GIJÓN
Municipio/s	GIJÓN
Provincia/Territorio Histórico	ASTURIAS
Comunidad Autónoma	ASTURIAS

ORIGEN DE LA INUNDACIÓN	FLUVIAL

DATOS HISTÓRICOS	
Nº de Eventos registrados	0
Años	

DATOS RIESGO POTENCIAL	
Área de riesgo (ha)	267,59
Longitud del tramo (km)	22,66

CATEGORÍAS DE RIESGO			
Salud Humana	X	Instalaciones industriales	
Patrimonio cultural		Establecimiento/s	
Actividad económica			
Infraestructuras	X		
MedioAmbiente	X		

PLANO DE DELIMITACIÓN

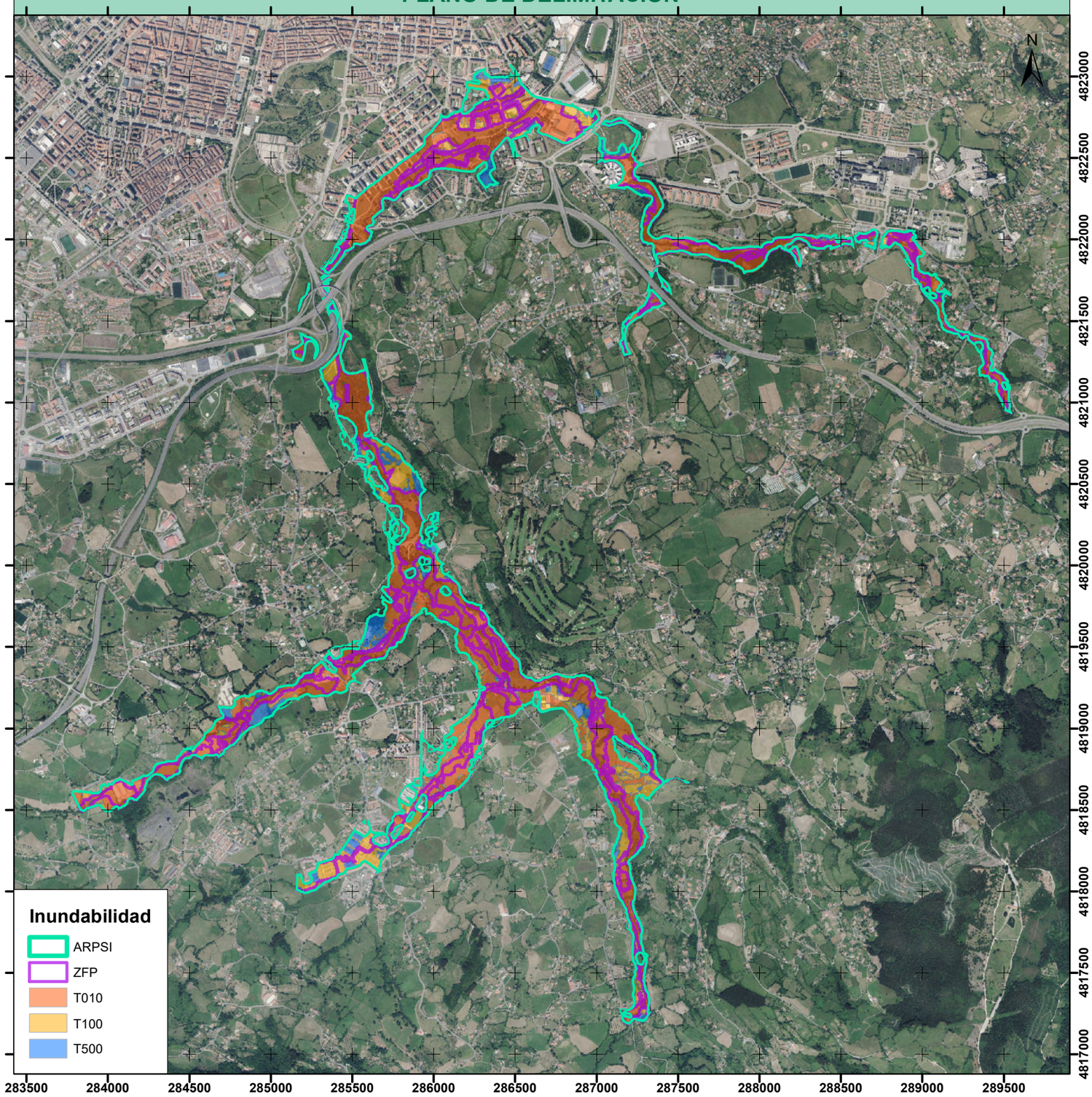

ÁREAS DE RIESGO POTENCIAL SIGNIFICATIVO DE INUNDACIÓN (ARPSIs)
FICHAS

GOBIERNO DE ESPAÑA | MINISTERIO PARA LA TRANSICIÓN ECOLÓGICA Y EL RETO DEMOGRÁFICO | CONFEDERACIÓN HIDROGRÁFICA DEL CANTÁBRICO, O.A.

CÓDIGO DEL ARPSI: ES018-AST-43-1

CICLO DE DEFINICIÓN: Primer ciclo

PLANO DE LOCALIZACIÓN

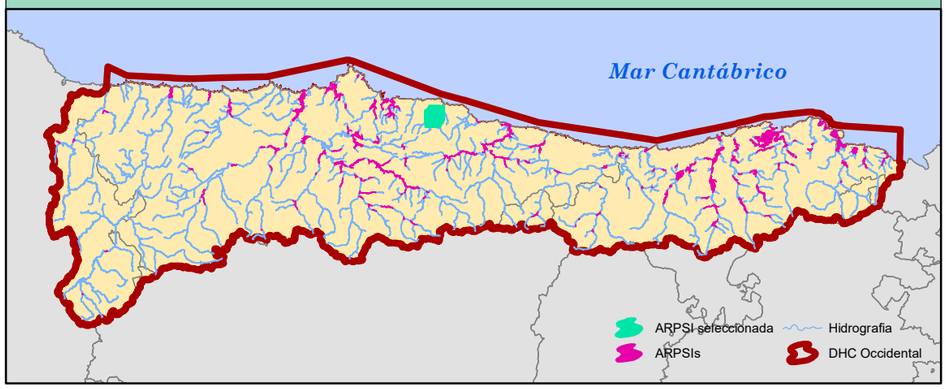

FICHA DE DATOS

DATOS DE LOCALIZACIÓN	
Demarcación	D.H. CANTABRICO OCCIDENTAL
Masa de agua	ES145MAR000970;ES145MAT000070
Cauce/s	RIO LINARES
Nucleo/s afectados	VILLAVICIOSA
Municipio/s	VILLAVICIOSA
Provincia/Territorio Histórico	ASTURIAS
Comunidad Autónoma	ASTURIAS

ORIGEN DE LA INUNDACIÓN	FLUVIAL / MARINA

DATOS HISTÓRICOS	
Nº de Eventos registrados	4
Años	1992-2003-2010-2018.3

DATOS RIESGO POTENCIAL	
Área de riesgo (ha)	224,78
Longitud del tramo (km)	5,619

CATEGORÍAS DE RIESGO			
Salud Humana	X	Instalaciones industriales	☐
Patrimonio cultural	X	Establecimiento/s	
Actividad económica	X		
Infraestructuras	X		
MedioAmbiente	X		

PLANO DE DELIMITACIÓN

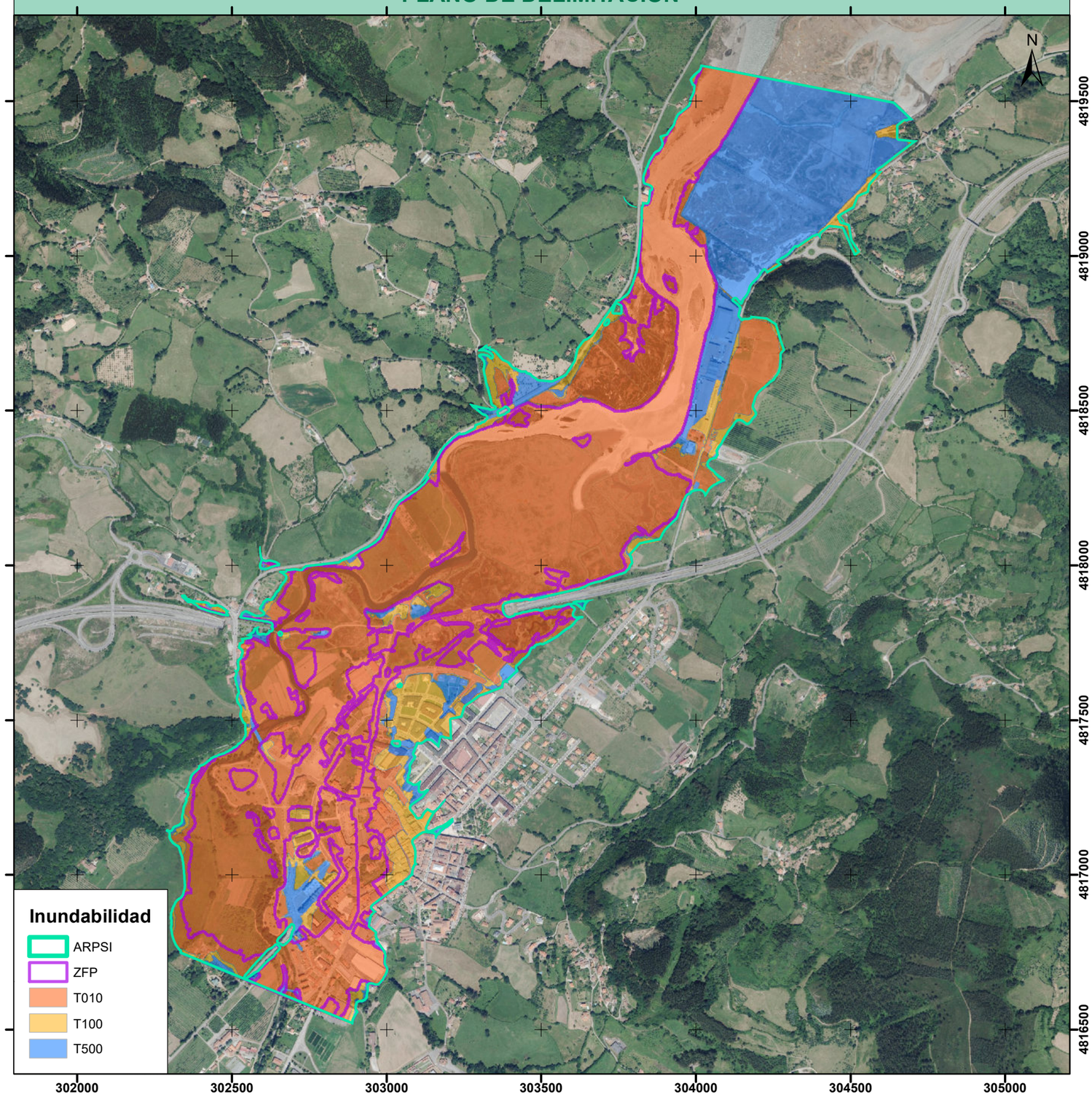

ÁREAS DE RIESGO POTENCIAL SIGNIFICATIVO DE INUNDACIÓN (ARPSIs)
FICHAS

GOBIERNO DE ESPAÑA | MINISTERIO PARA LA TRANSICIÓN ECOLÓGICA Y EL RETO DEMOGRÁFICO | CONFEDERACIÓN HIDROGRÁFICA DEL CANTÁBRICO, O.A.

CÓDIGO DEL ARPSI: ES018-AST-43-2

CICLO DE DEFINICIÓN: Primer ciclo

PLANO DE LOCALIZACIÓN

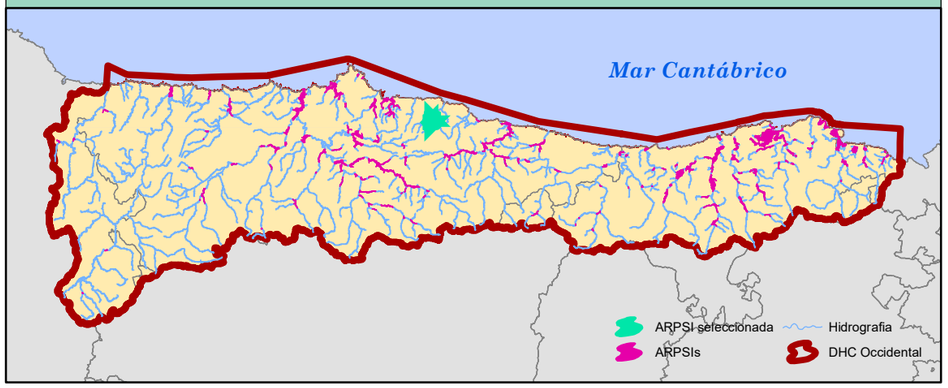

FICHA DE DATOS

DATOS DE LOCALIZACIÓN	
Demarcación	D.H. CANTABRICO OCCIDENTAL
Masa de agua	ES145MAR000970
Cauce/s	RIO LINARES
Nucleo/s afectados	VILLAVICIOSA
Municipio/s	VILLAVICIOSA
Provincia/Territorio Histórico	ASTURIAS
Comunidad Autónoma	ASTURIAS

ORIGEN DE LA INUNDACIÓN	FLUVIAL

DATOS HISTÓRICOS	
Nº de Eventos registrados	5
Años	1992-2003-2010-2018.3-2018.10

DATOS RIESGO POTENCIAL	
Área de riesgo (ha)	46,56
Longitud del tramo (km)	3,506

CATEGORÍAS DE RIESGO			
Salud Humana	X	Instalaciones industriales	☐
Patrimonio cultural	X	Establecimiento/s	
Actividad económica	X		
Infraestructuras	X		
MedioAmbiente	X		

PLANO DE DELIMITACIÓN

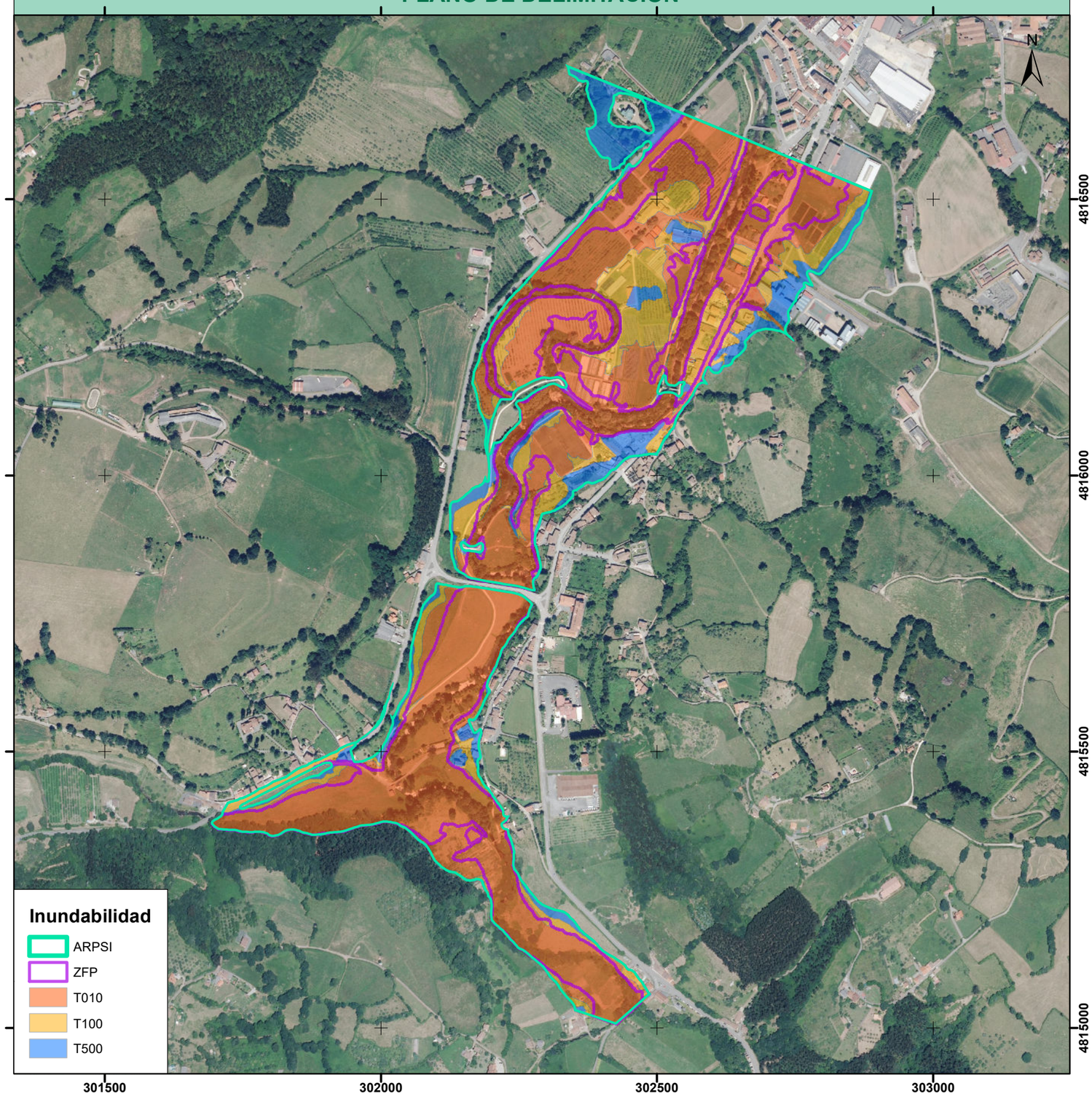

ÁREAS DE RIESGO POTENCIAL SIGNIFICATIVO DE INUNDACIÓN (ARPSIs)
FICHAS

GOBIERNO DE ESPAÑA | MINISTERIO PARA LA TRANSICIÓN ECOLÓGICA Y EL RETO DEMOGRÁFICO | CONFEDERACIÓN HIDROGRÁFICA DEL CANTÁBRICO, O.A.

CÓDIGO DEL ARPSI: ES018-AST-44-1

CICLO DE DEFINICIÓN: Primer ciclo

PLANO DE LOCALIZACIÓN

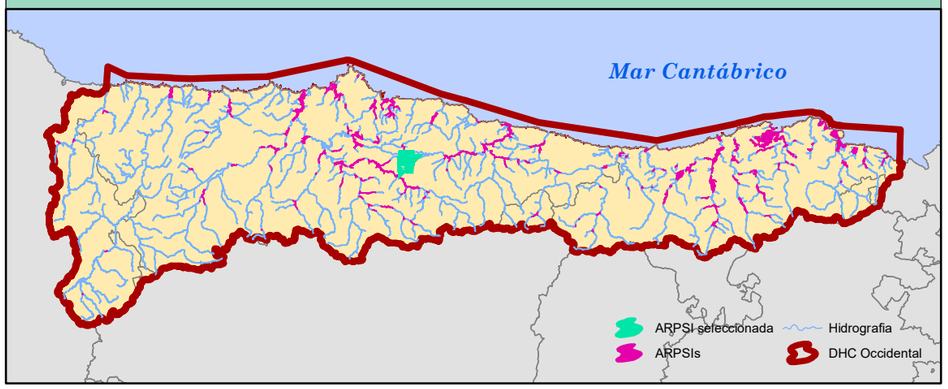

FICHA DE DATOS

DATOS DE LOCALIZACIÓN	
Demarcación	D.H. CANTABRICO OCCIDENTAL
Masa de agua	ES143MAR000760
Cauce/s	RIO FUENSANTA
Nucleo/s afectados	BIMENES
Municipio/s	BIMENES
Provincia/Territorio Histórico	ASTURIAS
Comunidad Autónoma	ASTURIAS

ORIGEN DE LA INUNDACIÓN	FLUVIAL

DATOS HISTÓRICOS	
Nº de Eventos registrados	0
Años	

DATOS RIESGO POTENCIAL	
Área de riesgo (ha)	36,94
Longitud del tramo (km)	4,807

CATEGORÍAS DE RIESGO			
Salud Humana	X	Instalaciones industriales	☐
Patrimonio cultural	X	Establecimiento/s	
Actividad económica	X		
Infraestructuras	X		
MedioAmbiente	X		

PLANO DE DELIMITACIÓN

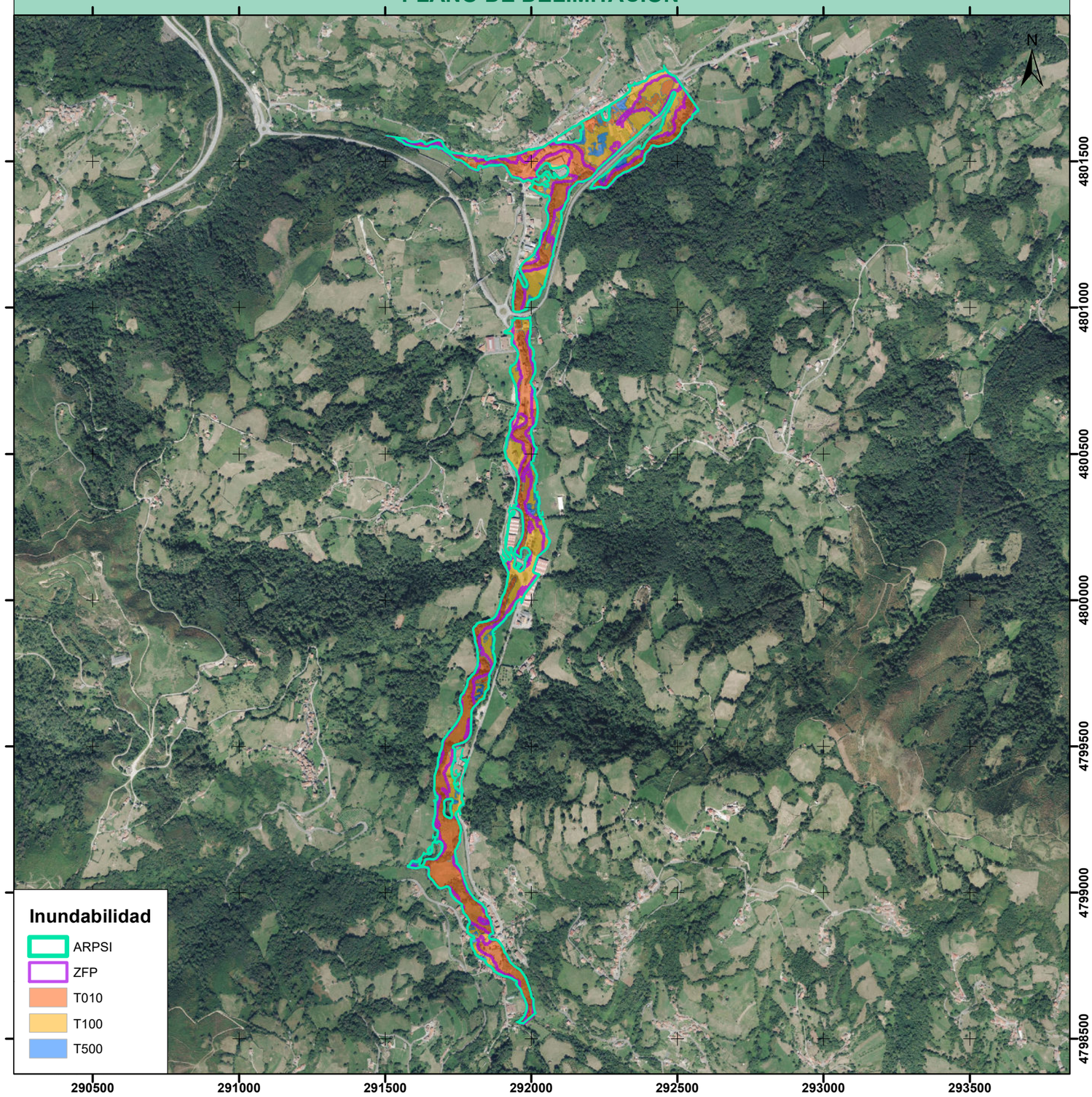

ÁREAS DE RIESGO POTENCIAL SIGNIFICATIVO DE INUNDACIÓN (ARPSIs)
FICHAS

GOBIERNO DE ESPAÑA
MINISTERIO PARA LA TRANSICIÓN ECOLÓGICA Y EL RETO DEMOGRÁFICO
CONFEDERACIÓN HIDROGRÁFICA DEL CANTÁBRICO, O.A.

CÓDIGO DEL ARPSI: ES018-AST-45-1

CICLO DE DEFINICIÓN: Primer ciclo

PLANO DE LOCALIZACIÓN

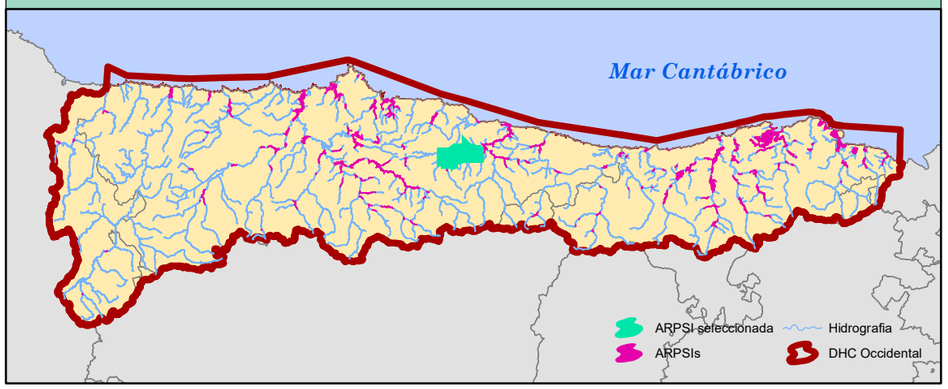

FICHA DE DATOS

DATOS DE LOCALIZACIÓN	
Demarcación	D.H. CANTABRICO OCCIDENTAL
Masa de agua	ES143MAR000770;ES143MAR000790;ES143MAR000800;ES143MAR000810;ES144MAR000840
Cauce/s	RIO PILOÑA
Nucleo/s afectados	INFIESTO \ VILLAMAYOR \ SEVARES
Municipio/s	PILOÑA \ PARRES
Provincia/Territorio Histórico	ASTURIAS
Comunidad Autónoma	ASTURIAS

ORIGEN DE LA INUNDACIÓN	FLUVIAL

DATOS HISTÓRICOS	
Nº de Eventos registrados	4
Años	1953-1975-1993-2010

DATOS RIESGO POTENCIAL	
Área de riesgo (ha)	341,11
Longitud del tramo (km)	22,651

CATEGORÍAS DE RIESGO			
Salud Humana	X	Instalaciones industriales	☐
Patrimonio cultural	☐	Establecimiento/s	
Actividad económica	X		
Infraestructuras	X		
MedioAmbiente	X		

PLANO DE DELIMITACIÓN

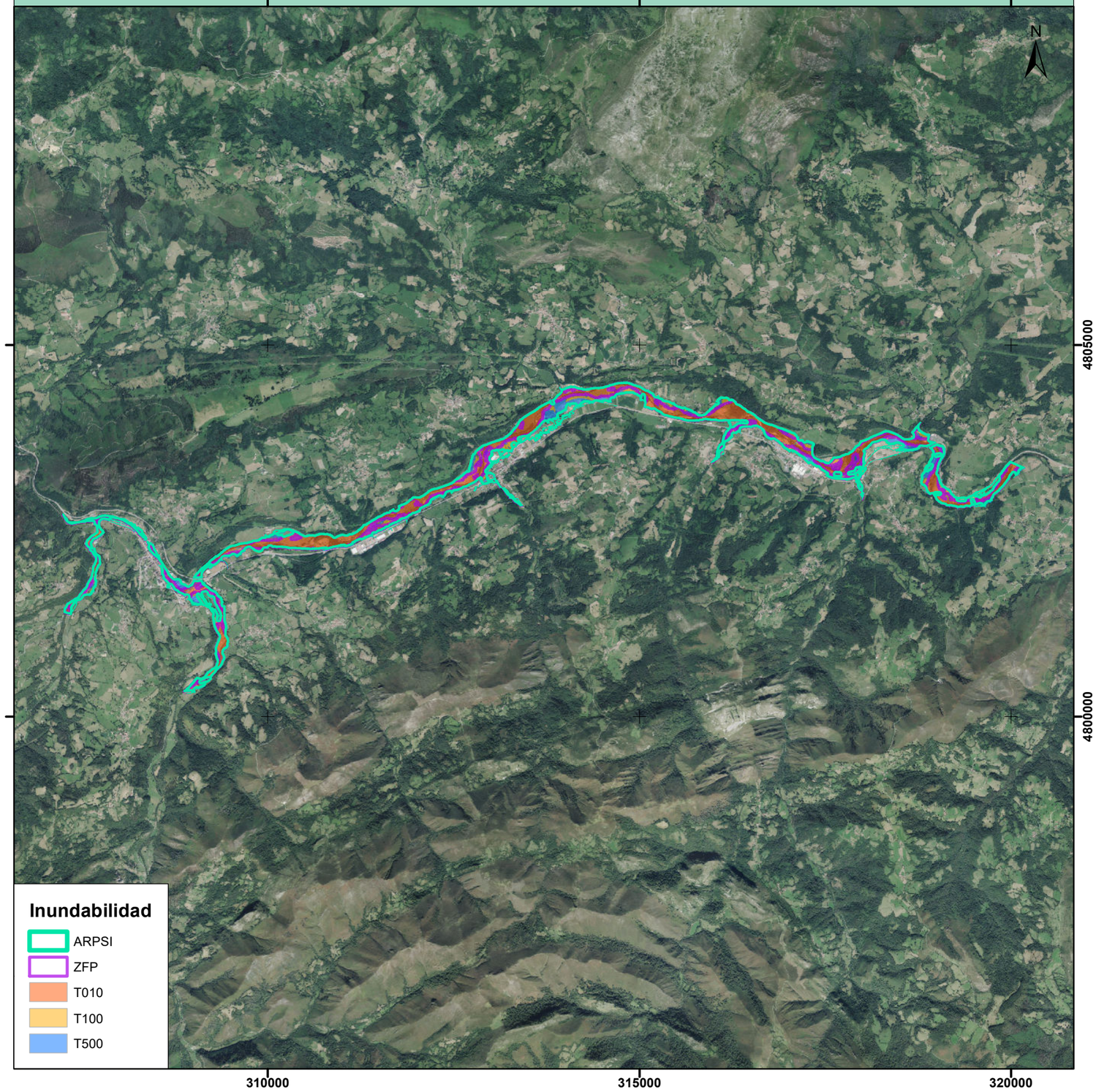

ÁREAS DE RIESGO POTENCIAL SIGNIFICATIVO DE INUNDACIÓN (ARPSIs)
FICHAS

GOBIERNO DE ESPAÑA | MINISTERIO PARA LA TRANSICIÓN ECOLÓGICA Y EL RETO DEMOGRÁFICO | CONFEDERACIÓN HIDROGRÁFICA DEL CANTÁBRICO, O.A.

CÓDIGO DEL ARPSI: ES018-AST-46-1

CICLO DE DEFINICIÓN: Primer ciclo

PLANO DE LOCALIZACIÓN

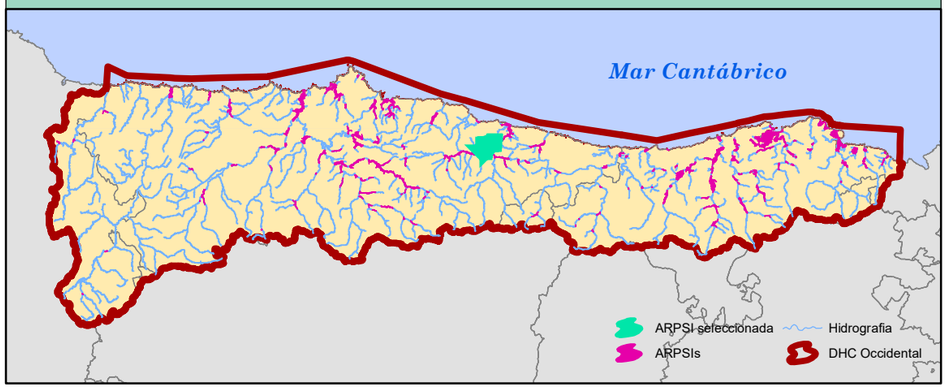

FICHA DE DATOS

DATOS DE LOCALIZACIÓN	
Demarcación	D.H. CANTABRICO OCCIDENTAL
Masa de agua	ES143MAR000780;ES144MAR000820;ES144MAR000840
Cauce/s	RIO SELLA
Nucleo/s afectados	ARRIONDAS
Municipio/s	PARRES \ CANGAS DE ONÍS
Provincia/Territorio Histórico	ASTURIAS
Comunidad Autónoma	ASTURIAS

ORIGEN DE LA INUNDACIÓN	FLUVIAL

DATOS HISTÓRICOS	
Nº de Eventos registrados	9
Años	1938-1993-2003-2007-2009-2010-2012.2-2019.1-2021.11

DATOS RIESGO POTENCIAL	
Área de riesgo (ha)	282,01
Longitud del tramo (km)	15,893

CATEGORÍAS DE RIESGO			
Salud Humana	X	Instalaciones industriales	☐
Patrimonio cultural	X	Establecimiento/s	
Actividad económica	X		
Infraestructuras	X		
MedioAmbiente	X		

PLANO DE DELIMITACIÓN

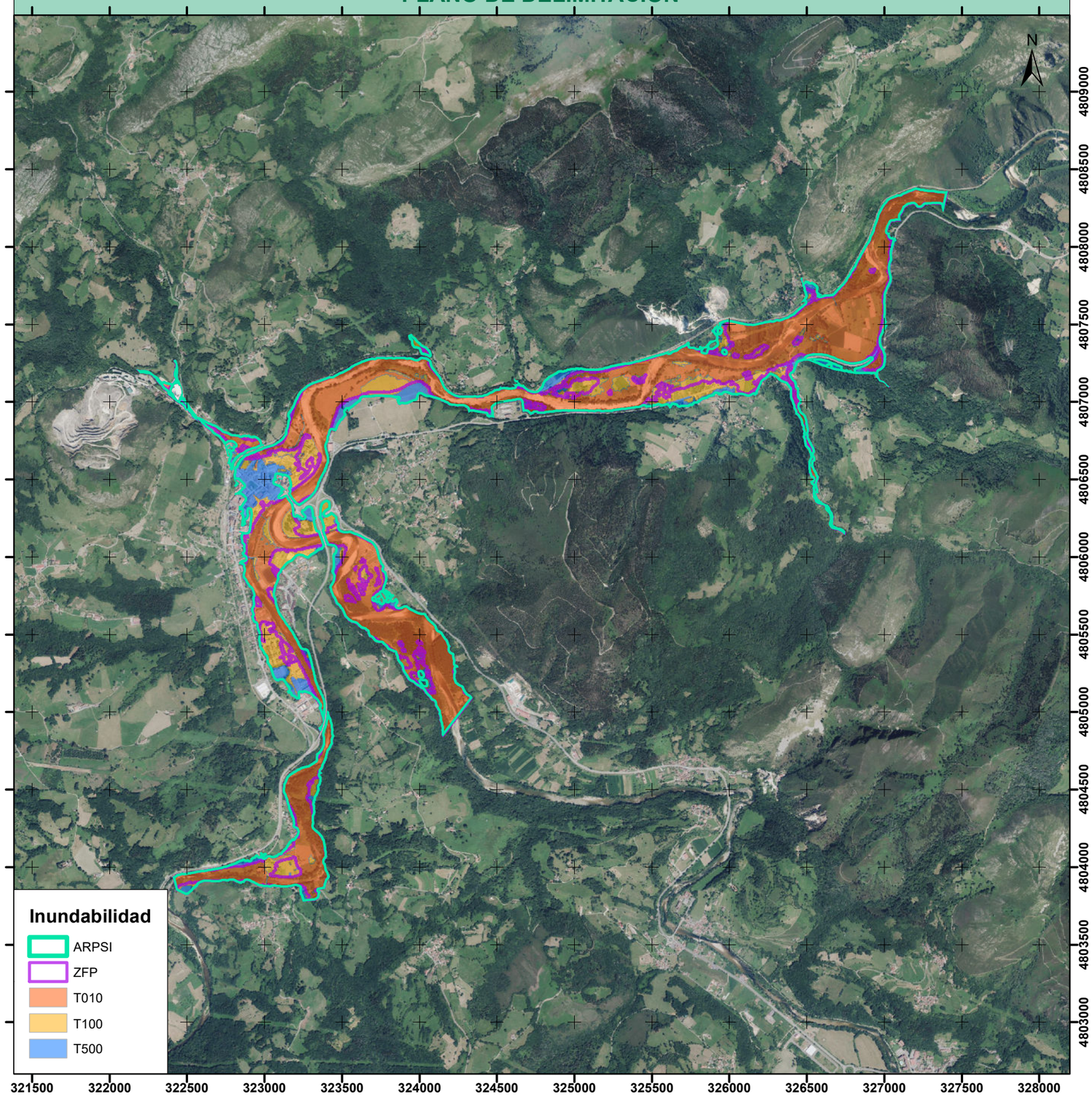

ÁREAS DE RIESGO POTENCIAL SIGNIFICATIVO DE INUNDACIÓN (ARPSIs)
FICHAS

GOBIERNO DE ESPAÑA | MINISTERIO PARA LA TRANSICIÓN ECOLÓGICA Y EL RETO DEMOGRÁFICO | CONFEDERACIÓN HIDROGRÁFICA DEL CANTÁBRICO, O.A.

CÓDIGO DEL ARPSI: ES018-AST-46-2

CICLO DE DEFINICIÓN: Primer ciclo

PLANO DE LOCALIZACIÓN

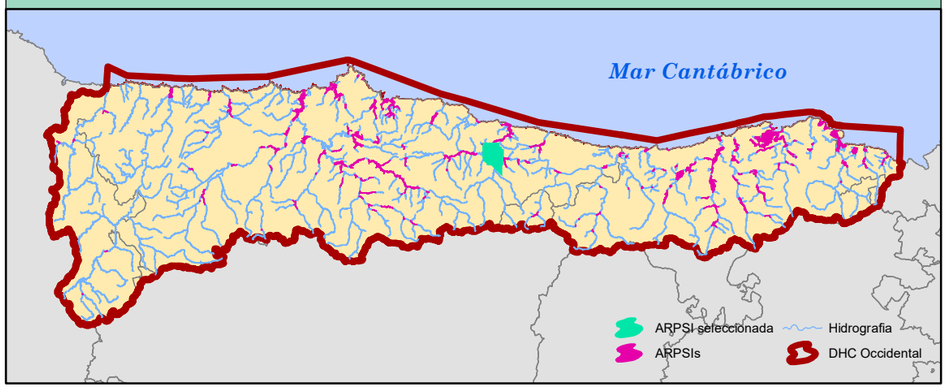

FICHA DE DATOS

DATOS DE LOCALIZACIÓN	
Demarcación	D.H. CANTABRICO OCCIDENTAL
Masa de agua	ES142MAR000750;ES144MAR000820
Cauce/s	RIO SELLA
Nucleo/s afectados	CANGAS DE ONIS
Municipio/s	PARRES \ CANGAS DE ONÍS
Provincia/Territorio Histórico	ASTURIAS
Comunidad Autónoma	ASTURIAS

ORIGEN DE LA INUNDACIÓN	FLUVIAL

DATOS HISTÓRICOS	
Nº de Eventos registrados	8
Años	1983-2003-2008-2009-2010-2012.2-2015.1-2019.1

DATOS RIESGO POTENCIAL	
Área de riesgo (ha)	95,82
Longitud del tramo (km)	6,418

CATEGORÍAS DE RIESGO			
Salud Humana	X	Instalaciones industriales	
Patrimonio cultural		Establecimiento/s	
Actividad económica			
Infraestructuras	X		
MedioAmbiente	X		

PLANO DE DELIMITACIÓN

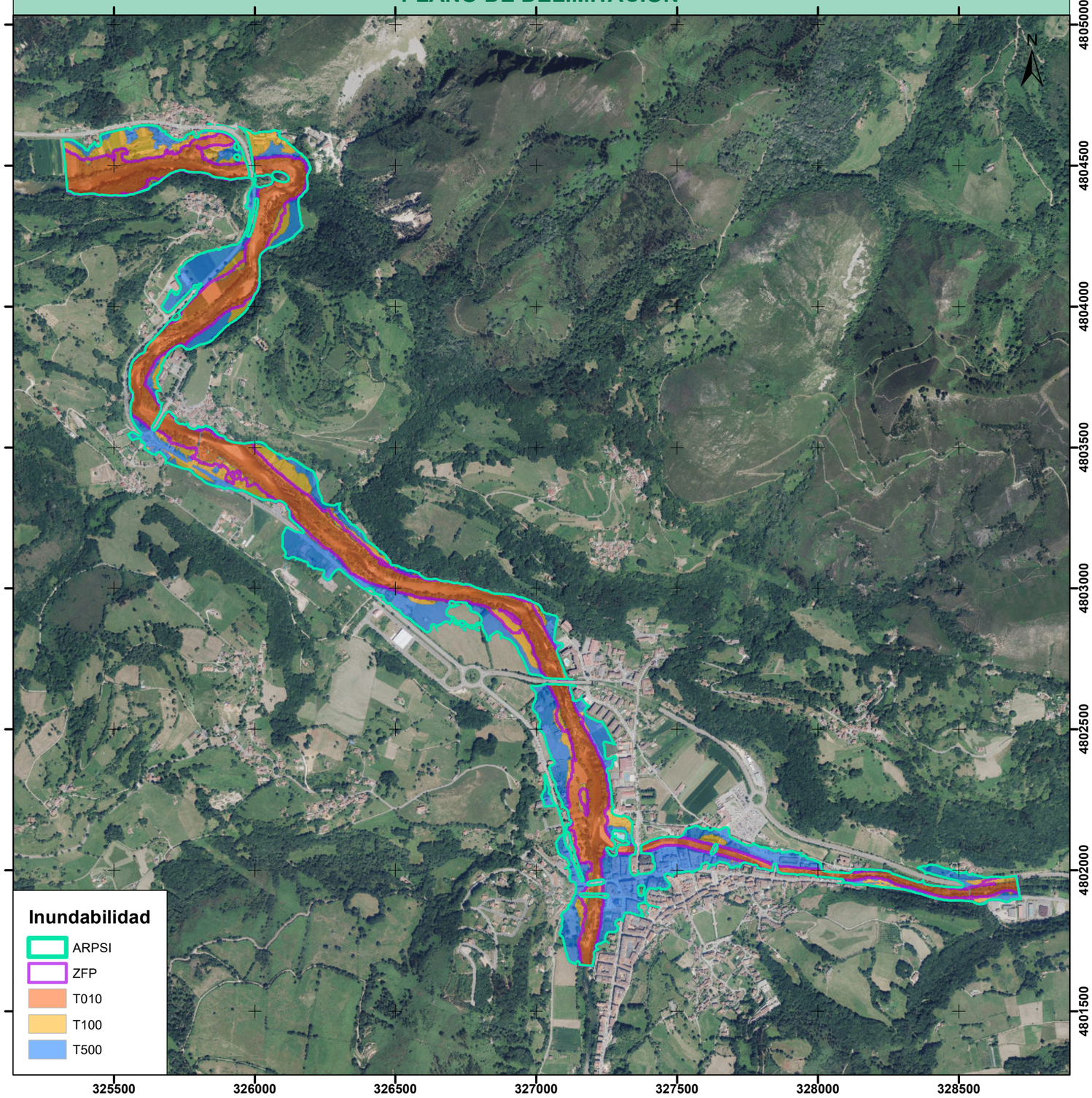

ÁREAS DE RIESGO POTENCIAL SIGNIFICATIVO DE INUNDACIÓN (ARPSIs)
FICHAS

GOBIERNO DE ESPAÑA | MINISTERIO PARA LA TRANSICIÓN ECOLÓGICA Y EL RETO DEMOGRÁFICO | CONFEDERACIÓN HIDROGRÁFICA DEL CANTÁBRICO, O.A.

CÓDIGO DEL ARPSI: ES018-AST-47-1

CICLO DE DEFINICIÓN: Primer ciclo

PLANO DE LOCALIZACIÓN

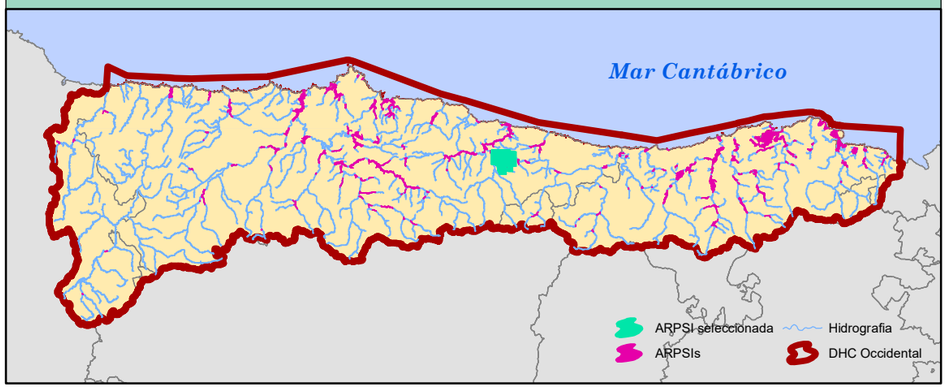

FICHA DE DATOS

DATOS DE LOCALIZACIÓN	
Demarcación	D.H. CANTABRICO OCCIDENTAL
Masa de agua	ES142MAR000750
Cauce/s	RIO GÜEÑA
Nucleo/s afectados	SOTO DE CANGAS
Municipio/s	CANGAS DE ONÍS
Provincia/Territorio Histórico	ASTURIAS
Comunidad Autónoma	ASTURIAS

ORIGEN DE LA INUNDACIÓN	FLUVIAL

DATOS HISTÓRICOS	
Nº de Eventos registrados	2
Años	1983-2010

DATOS RIESGO POTENCIAL	
Área de riesgo (ha)	98,11
Longitud del tramo (km)	10,653

CATEGORÍAS DE RIESGO			
Salud Humana	X	Instalaciones industriales	☐
Patrimonio cultural	X	Establecimiento/s	
Actividad económica	X		
Infraestructuras	X		
MedioAmbiente	X		

PLANO DE DELIMITACIÓN

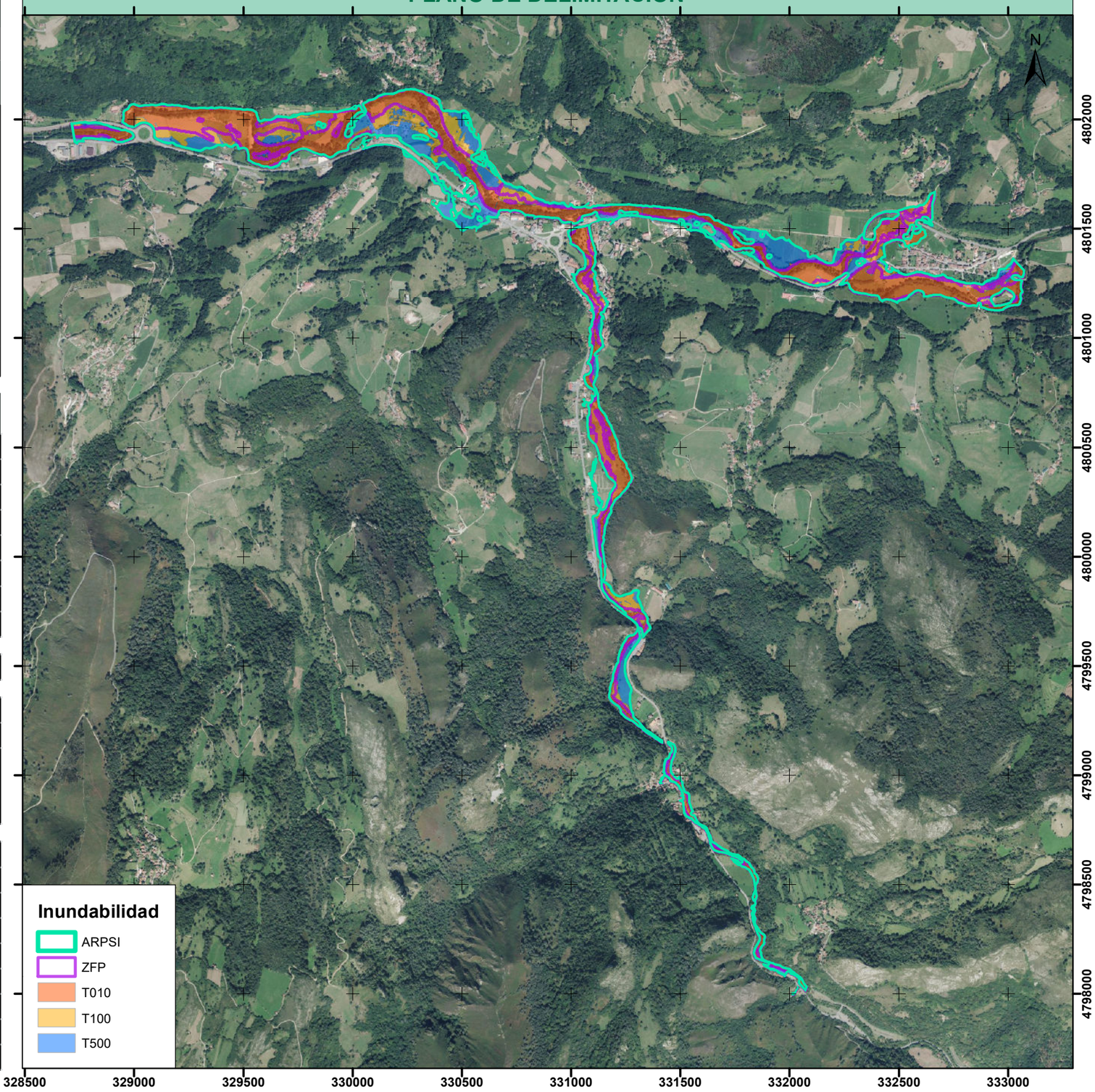

ÁREAS DE RIESGO POTENCIAL SIGNIFICATIVO DE INUNDACIÓN (ARPSIs)
FICHAS

GOBIERNO DE ESPAÑA | MINISTERIO PARA LA TRANSICIÓN ECOLÓGICA Y EL RETO DEMOGRÁFICO | CONFEDERACIÓN HIDROGRÁFICA DEL CANTÁBRICO, O.A.

CÓDIGO DEL ARPSI: ES018-AST-48-1

CICLO DE DEFINICIÓN: Primer ciclo

PLANO DE LOCALIZACIÓN

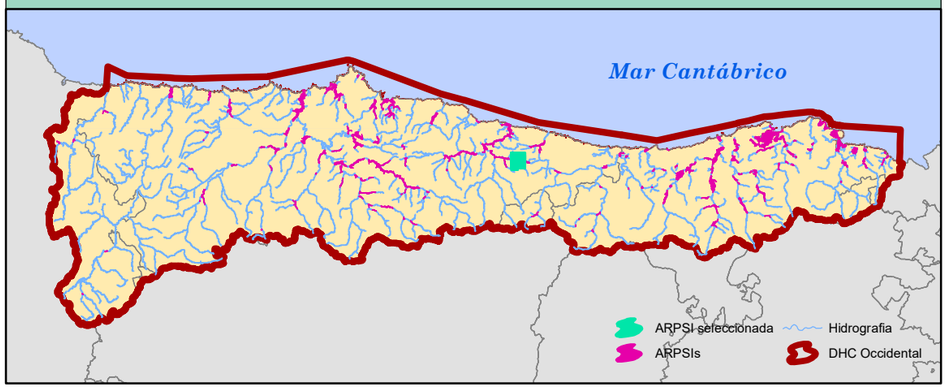

FICHA DE DATOS

DATOS DE LOCALIZACIÓN	
Demarcación	D.H. CANTABRICO OCCIDENTAL
Masa de agua	ES142MAR000750
Cauce/s	RIO GÜEÑA \ RIO TABARDÍN
Nucleo/s afectados	MESTAS DE CON
Municipio/s	CANGAS DE ONÍS
Provincia/Territorio Histórico	ASTURIAS
Comunidad Autónoma	ASTURIAS

ORIGEN DE LA INUNDACIÓN	FLUVIAL

DATOS HISTÓRICOS	
Nº de Eventos registrados	1
Años	1983

DATOS RIESGO POTENCIAL	
Área de riesgo (ha)	24,85
Longitud del tramo (km)	3,031

CATEGORÍAS DE RIESGO			
Salud Humana	X	Instalaciones industriales	☐
Patrimonio cultural	X	Establecimiento/s	
Actividad económica	X		
Infraestructuras	X		
MedioAmbiente	X		

PLANO DE DELIMITACIÓN

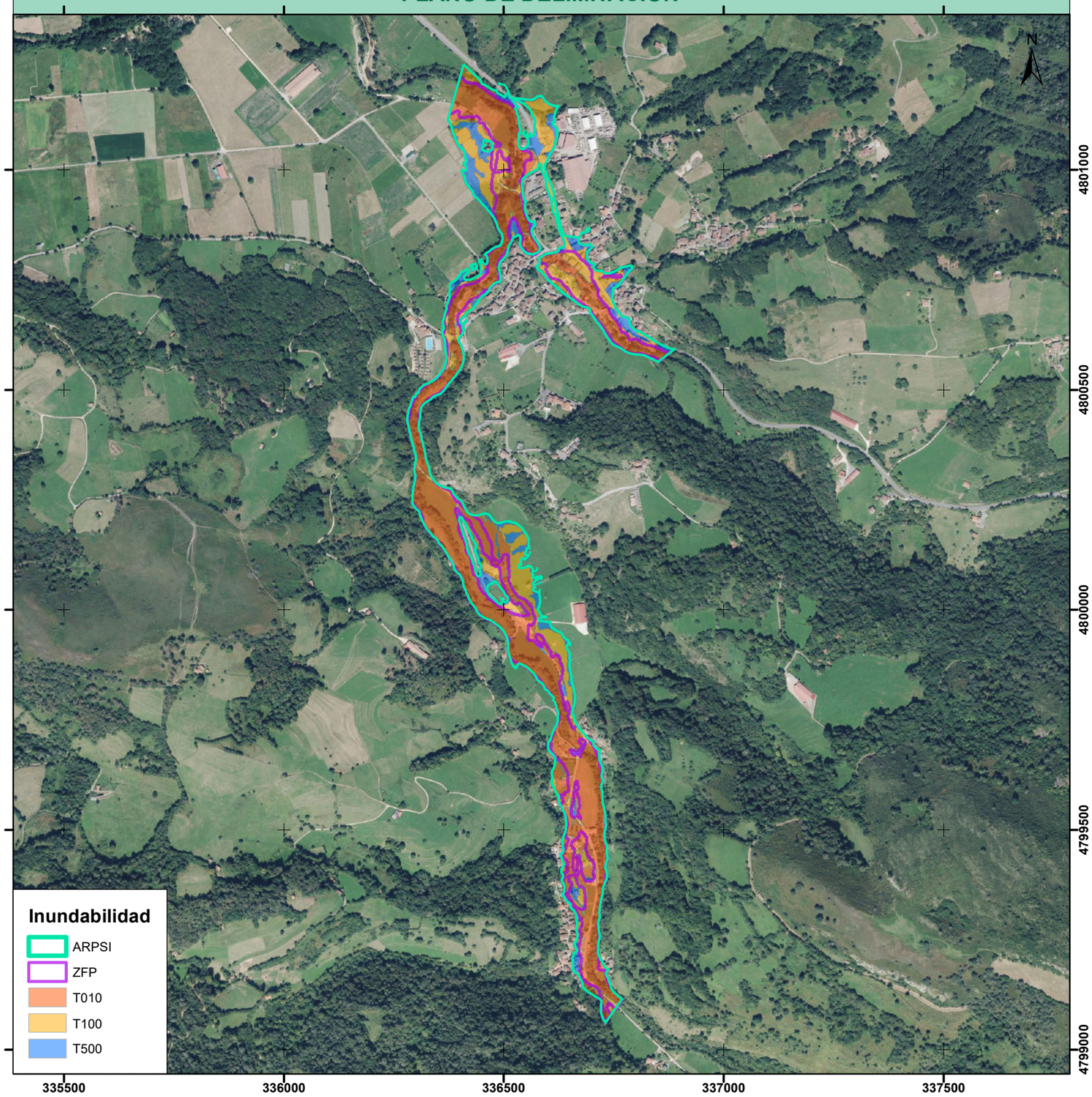

ÁREAS DE RIESGO POTENCIAL SIGNIFICATIVO DE INUNDACIÓN (ARPSIs)
FICHAS

GOBIERNO DE ESPAÑA | MINISTERIO PARA LA TRANSICIÓN ECOLÓGICA Y EL RETO DEMOGRÁFICO | CONFEDERACIÓN HIDROGRÁFICA DEL CANTÁBRICO, O.A.

CÓDIGO DEL ARPSI: ES018-AST-49-1

CICLO DE DEFINICIÓN: Primer ciclo

PLANO DE LOCALIZACIÓN

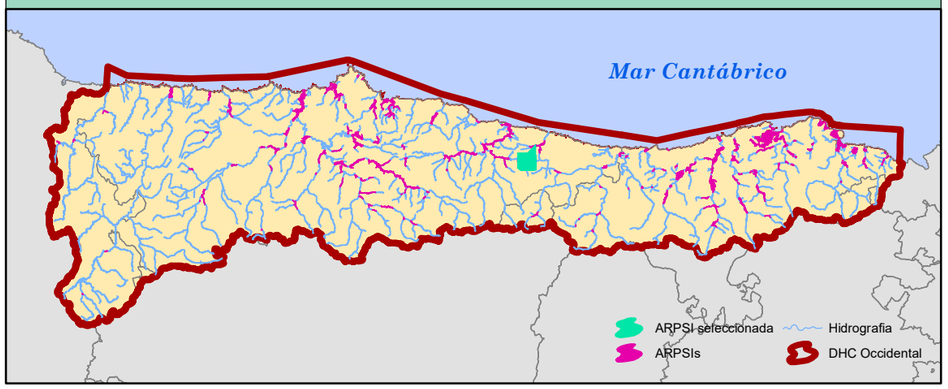

FICHA DE DATOS

DATOS DE LOCALIZACIÓN	
Demarcación	D.H. CANTABRICO OCCIDENTAL
Masa de agua	ES142MAR000750
Cauce/s	RIO GÜEÑA
Nucleo/s afectados	BENIA DE ONIS
Municipio/s	ONÍS
Provincia/Territorio Histórico	ASTURIAS
Comunidad Autónoma	ASTURIAS

ORIGEN DE LA INUNDACIÓN	FLUVIAL

DATOS HISTÓRICOS	
Nº de Eventos registrados	1
Años	1983

DATOS RIESGO POTENCIAL	
Área de riesgo (ha)	16,11
Longitud del tramo (km)	3,004

CATEGORÍAS DE RIESGO			
Salud Humana	X	Instalaciones industriales	☐
Patrimonio cultural	X	Establecimiento/s	
Actividad económica	X		
Infraestructuras	X		
MedioAmbiente	X		

PLANO DE DELIMITACIÓN

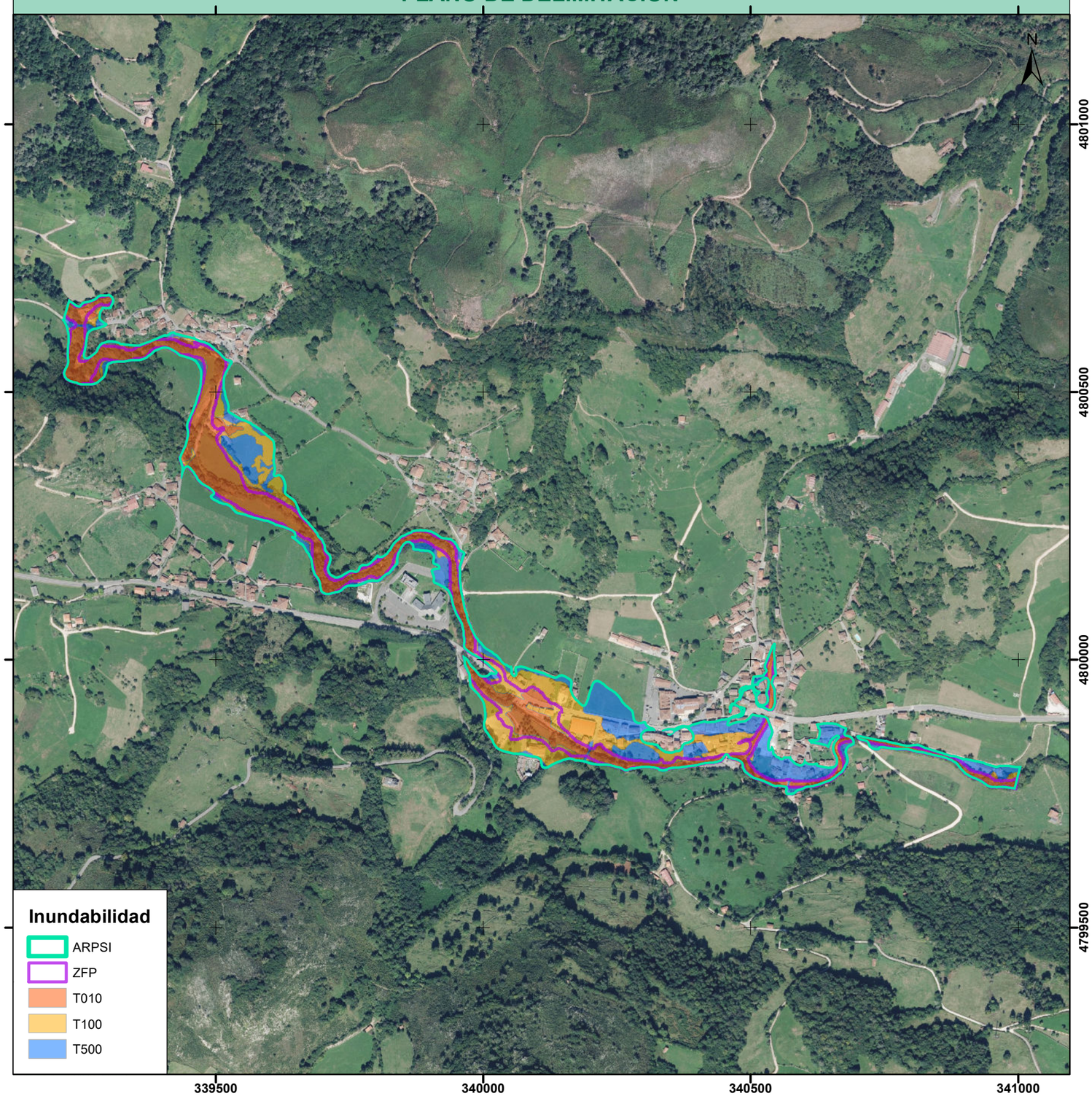

ÁREAS DE RIESGO POTENCIAL SIGNIFICATIVO DE INUNDACIÓN (ARPSIs)
FICHAS

GOBIERNO DE ESPAÑA | MINISTERIO PARA LA TRANSICIÓN ECOLÓGICA Y EL RETO DEMOGRÁFICO | CONFEDERACIÓN HIDROGRÁFICA DEL CANTÁBRICO, O.A.

CÓDIGO DEL ARPSI: ES018-AST-50-1

CICLO DE DEFINICIÓN: Primer ciclo

PLANO DE LOCALIZACIÓN

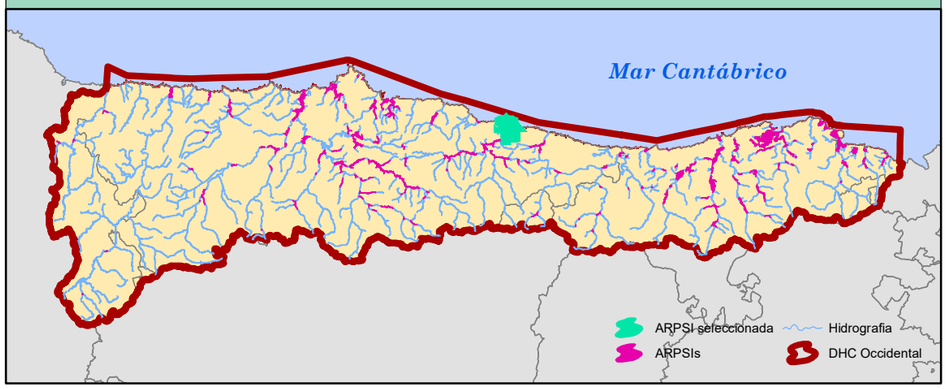

FICHA DE DATOS

DATOS DE LOCALIZACIÓN	
Demarcación	D.H. CANTABRICO OCCIDENTAL
Masa de agua	ES144MAR000820;ES144MAT000080
Cauce/s	RÍO SELLA
Nucleo/s afectados	RIBADESELLA
Municipio/s	RIBADESELLA
Provincia/Territorio Histórico	ASTURIAS
Comunidad Autónoma	ASTURIAS

ORIGEN DE LA INUNDACIÓN	FLUVIAL / MARINA

DATOS HISTÓRICOS	
Nº de Eventos registrados	11
Años	1938-1975-1993-2003-2007-2008-2009-2010-2013.1-2013.3-2014.2

DATOS RIESGO POTENCIAL	
Área de riesgo (ha)	426,43
Longitud del tramo (km)	14,13

CATEGORÍAS DE RIESGO			
Salud Humana	X	Instalaciones industriales	☐
Patrimonio cultural	X	Establecimiento/s	
Actividad económica	X		
Infraestructuras	X		
MedioAmbiente	X		

PLANO DE DELIMITACIÓN

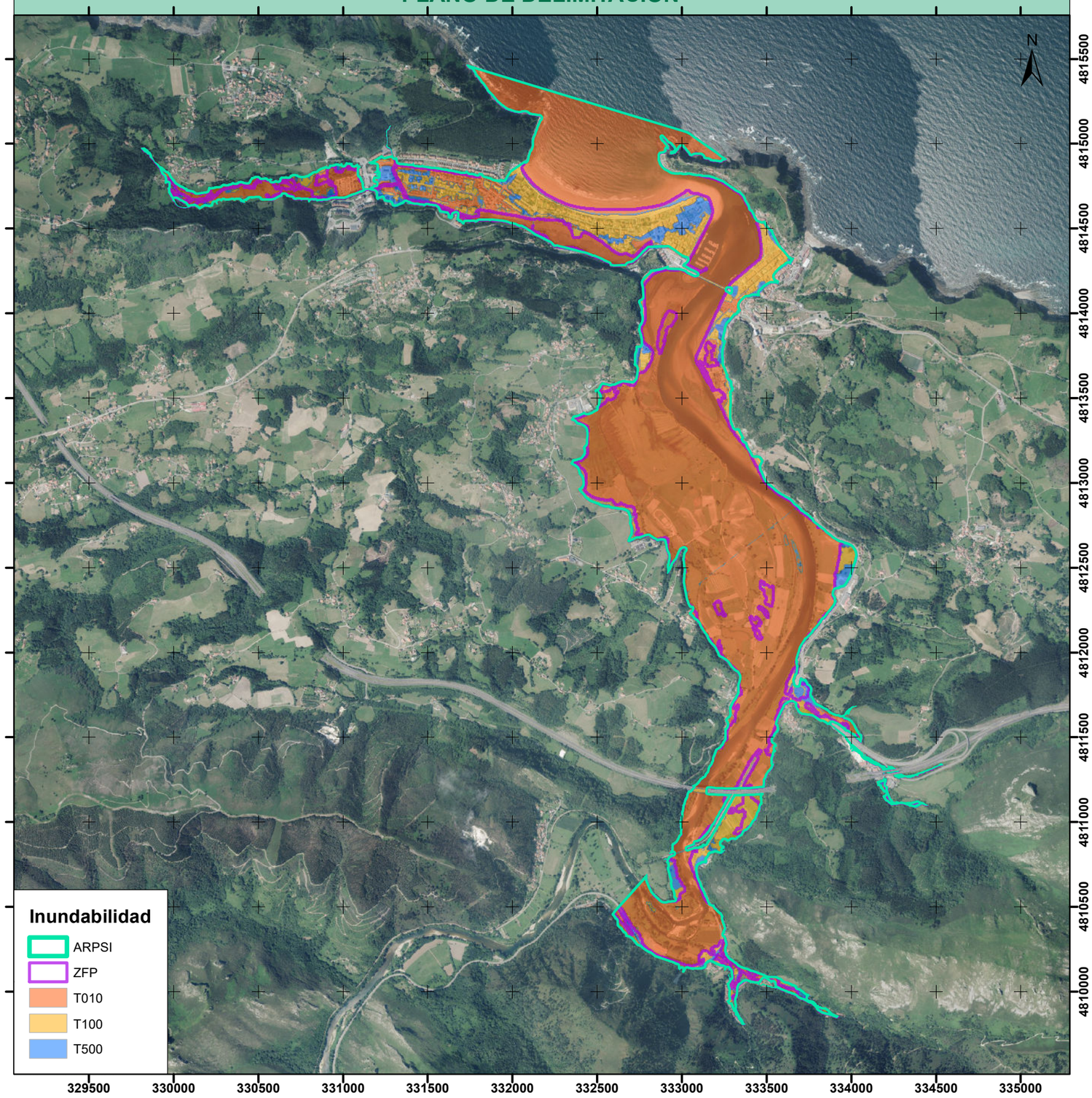

ÁREAS DE RIESGO POTENCIAL SIGNIFICATIVO DE INUNDACIÓN (ARPSIs)
FICHAS

GOBIERNO DE ESPAÑA | MINISTERIO PARA LA TRANSICIÓN ECOLÓGICA Y EL RETO DEMOGRÁFICO | CONFEDERACIÓN HIDROGRÁFICA DEL CANTÁBRICO, O.A.

CÓDIGO DEL ARPSI: ES018-AST-50-2

CICLO DE DEFINICIÓN: Primer ciclo

PLANO DE LOCALIZACIÓN

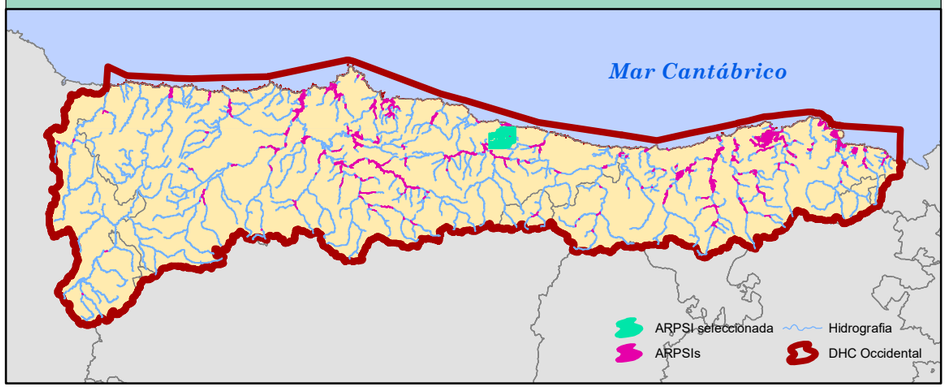

FICHA DE DATOS

DATOS DE LOCALIZACIÓN	
Demarcación	D.H. CANTABRICO OCCIDENTAL
Masa de agua	ES144MAR000820;ES144MAR000830
Cauce/s	RÍO SELLA
Nucleo/s afectados	RIBADESELLA
Municipio/s	RIBADESELLA
Provincia/Territorio Histórico	ASTURIAS
Comunidad Autónoma	ASTURIAS

ORIGEN DE LA INUNDACIÓN	FLUVIAL

DATOS HISTÓRICOS	
Nº de Eventos registrados	9
Años	1938-1975-1993-2003-2007-2008-2009-2010-2013.1

DATOS RIESGO POTENCIAL	
Área de riesgo (ha)	192,12
Longitud del tramo (km)	8,722

CATEGORÍAS DE RIESGO			
Salud Humana	☐	Instalaciones industriales	☐
Patrimonio cultural	☐	Establecimiento/s	
Actividad económica	X		
Infraestructuras	X		
MedioAmbiente	X		

PLANO DE DELIMITACIÓN

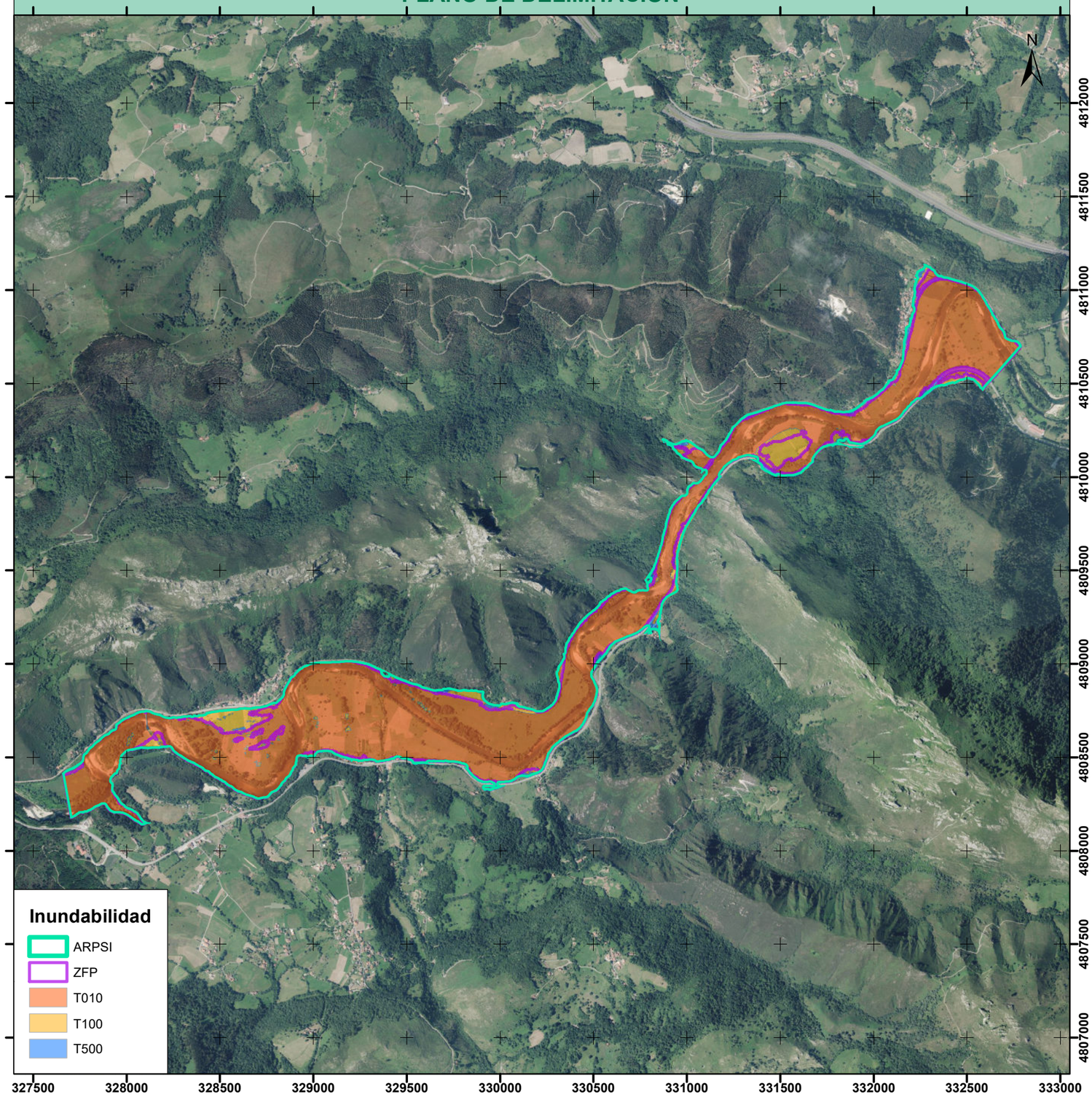

ÁREAS DE RIESGO POTENCIAL SIGNIFICATIVO DE INUNDACIÓN (ARPSIs)
FICHAS

GOBIERNO DE ESPAÑA | MINISTERIO PARA LA TRANSICIÓN ECOLÓGICA Y EL RETO DEMOGRÁFICO | CONFEDERACIÓN HIDROGRÁFICA DEL CANTÁBRICO, O.A.

CÓDIGO DEL ARPSI: ES018-AST-51-1

CICLO DE DEFINICIÓN: Primer ciclo

PLANO DE LOCALIZACIÓN

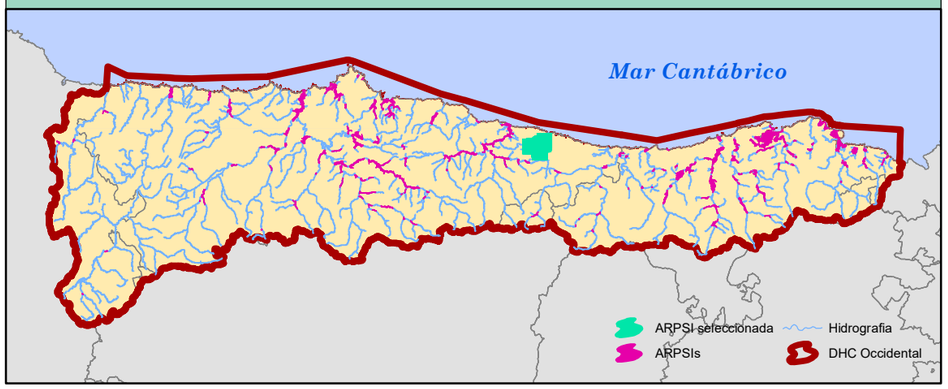

FICHA DE DATOS

DATOS DE LOCALIZACIÓN	
Demarcación	D.H. CANTABRICO OCCIDENTAL
Masa de agua	ES133MAR000640
Cauce/s	RIO DE LAS CABRAS O BEDON
Nucleo/s afectados	RALES DE LLANES \ MERÉ
Municipio/s	LLANES
Provincia/Territorio Histórico	ASTURIAS
Comunidad Autónoma	ASTURIAS

ORIGEN DE LA INUNDACIÓN	FLUVIAL

DATOS HISTÓRICOS	
Nº de Eventos registrados	3
Años	1983-2003-2010

DATOS RIESGO POTENCIAL	
Área de riesgo (ha)	113,54
Longitud del tramo (km)	14,074

CATEGORÍAS DE RIESGO			
Salud Humana	X	Instalaciones industriales	☐
Patrimonio cultural	X	Establecimiento/s	
Actividad económica	X		
Infraestructuras	X		
MedioAmbiente	X		

PLANO DE DELIMITACIÓN

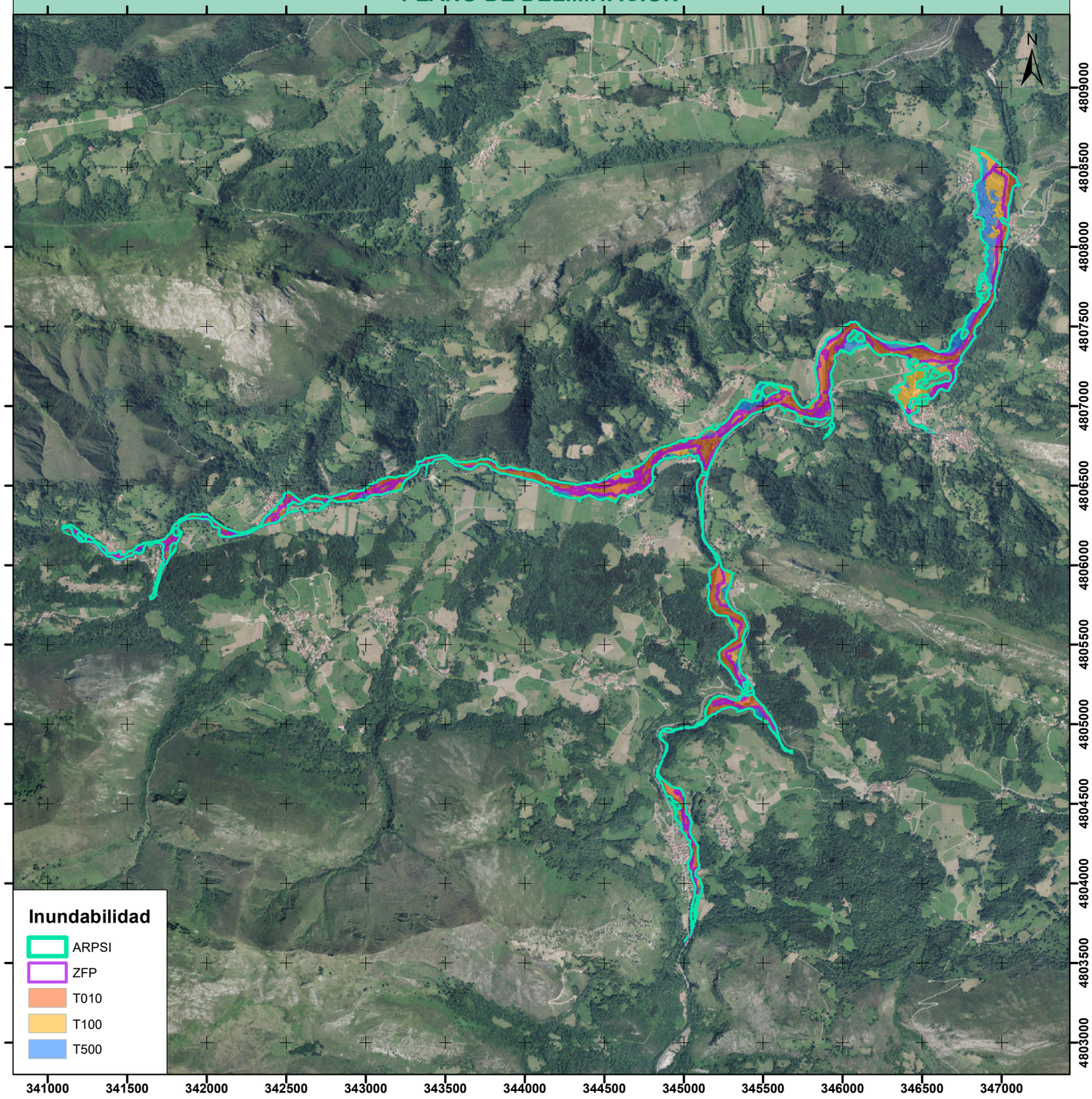

ÁREAS DE RIESGO POTENCIAL SIGNIFICATIVO DE INUNDACIÓN (ARPSIs)
FICHAS

GOBIERNO DE ESPAÑA | MINISTERIO PARA LA TRANSICIÓN ECOLÓGICA Y EL RETO DEMOGRÁFICO | CONFEDERACIÓN HIDROGRÁFICA DEL CANTÁBRICO, O.A.

CÓDIGO DEL ARPSI: ES018-AST-52-1

CICLO DE DEFINICIÓN: Primer ciclo

PLANO DE LOCALIZACIÓN

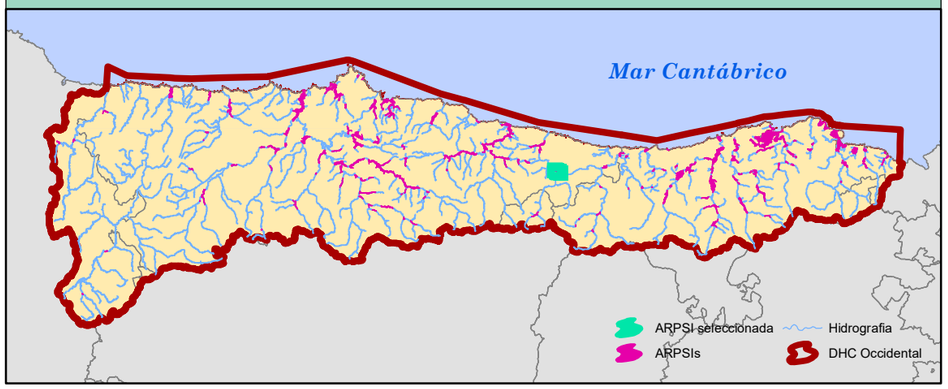

FICHA DE DATOS

DATOS DE LOCALIZACIÓN	
Demarcación	D.H. CANTABRICO OCCIDENTAL
Masa de agua	ES130MAR000600;ES131MAR000610;ES132MAR000620
Cauce/s	RIO CARES
Nucleo/s afectados	ARENAS DE CABRALES
Municipio/s	CABRALES
Provincia/Territorio Histórico	ASTURIAS
Comunidad Autónoma	ASTURIAS

ORIGEN DE LA INUNDACIÓN	FLUVIAL

DATOS HISTÓRICOS	
Nº de Eventos registrados	1
Años	1980

DATOS RIESGO POTENCIAL	
Área de riesgo (ha)	34,19
Longitud del tramo (km)	3,85

CATEGORÍAS DE RIESGO			
Salud Humana	X	Instalaciones industriales	☐
Patrimonio cultural	X	Establecimiento/s	
Actividad económica	X		
Infraestructuras	X		
MedioAmbiente	X		

PLANO DE DELIMITACIÓN

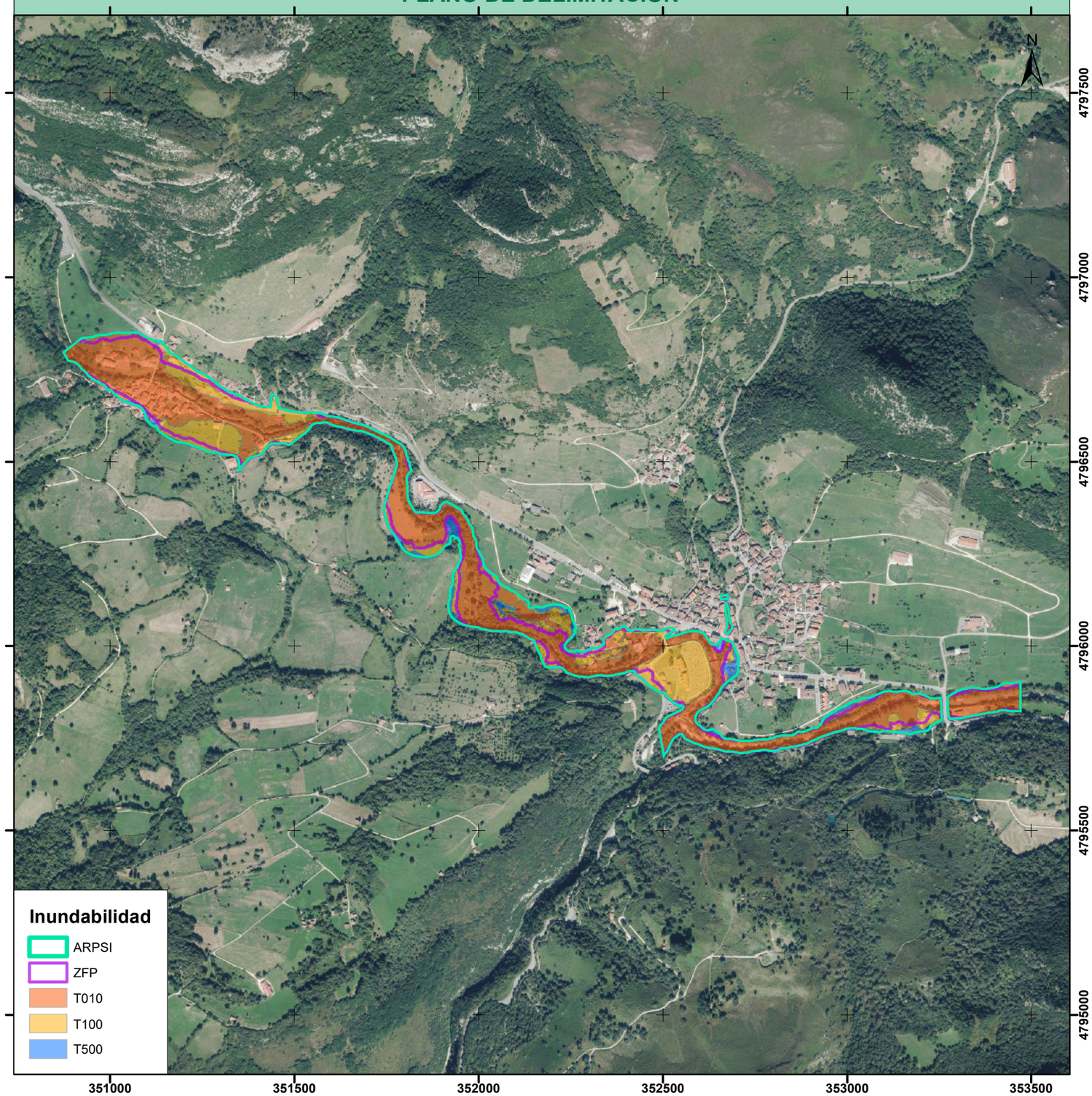

ÁREAS DE RIESGO POTENCIAL SIGNIFICATIVO DE INUNDACIÓN (ARPSIs)
FICHAS

GOBIERNO DE ESPAÑA | MINISTERIO PARA LA TRANSICIÓN ECOLÓGICA Y EL RETO DEMOGRÁFICO | CONFEDERACIÓN HIDROGRÁFICA DEL CANTÁBRICO, O.A.

CÓDIGO DEL ARPSI: ES018-AST-53-1

CICLO DE DEFINICIÓN: Primer ciclo

PLANO DE LOCALIZACIÓN

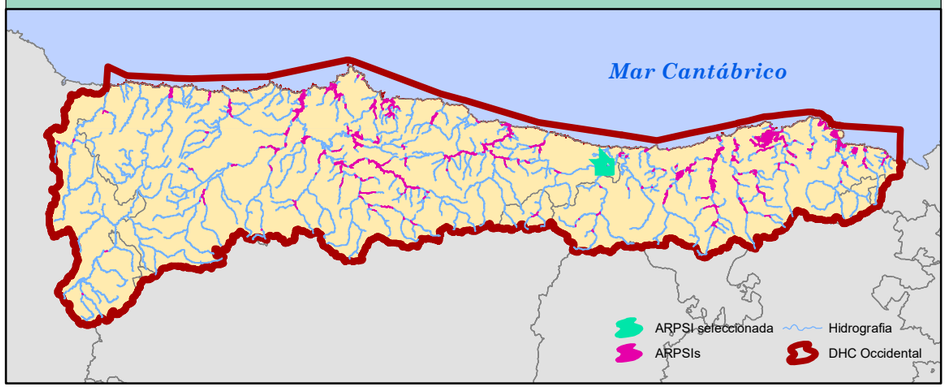

FICHA DE DATOS

DATOS DE LOCALIZACIÓN	
Demarcación	D.H. CANTABRICO OCCIDENTAL
Masa de agua	ES132MAR000621;ES132MAR000620
Cauce/s	RIO DEVA
Nucleo/s afectados	PANES
Municipio/s	PEÑAMELLERA BAJA
Provincia/Territorio Histórico	ASTURIAS
Comunidad Autónoma	ASTURIAS

ORIGEN DE LA INUNDACIÓN	FLUVIAL

DATOS HISTÓRICOS	
Nº de Eventos registrados	10
Años	1938-1982-2003-2005-2010-2015.1-2019.1-2020.12-2021.11-2021.12

DATOS RIESGO POTENCIAL	
Área de riesgo (ha)	88,9
Longitud del tramo (km)	3,604

CATEGORÍAS DE RIESGO			
Salud Humana	X	Instalaciones industriales	☐
Patrimonio cultural	X	Establecimiento/s	
Actividad económica	X		
Infraestructuras	X		
MedioAmbiente	X		

PLANO DE DELIMITACIÓN

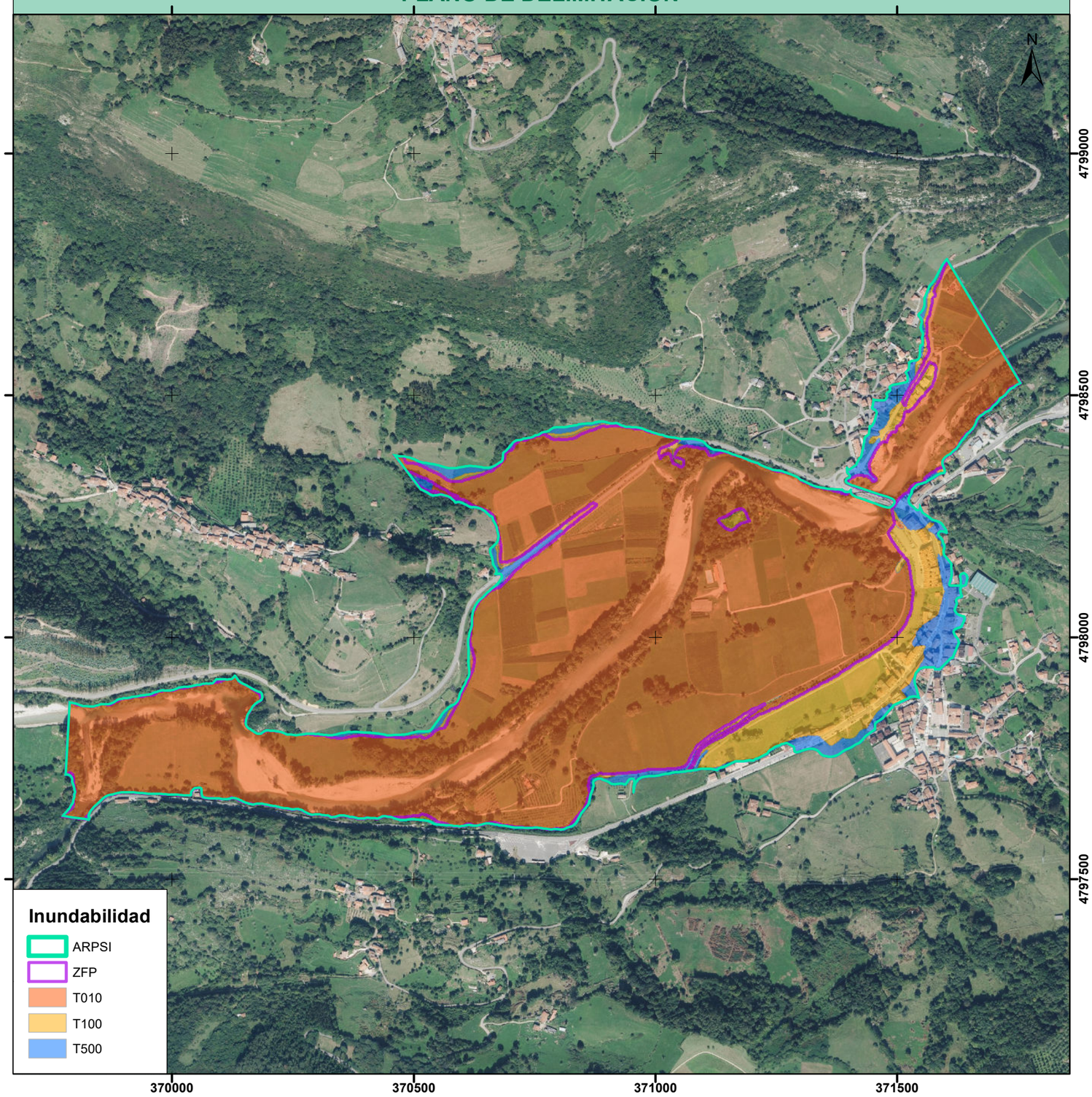

ÁREAS DE RIESGO POTENCIAL SIGNIFICATIVO DE INUNDACIÓN (ARPSIs)
FICHAS

GOBIERNO DE ESPAÑA | MINISTERIO PARA LA TRANSICIÓN ECOLÓGICA Y EL RETO DEMOGRÁFICO | CONFEDERACIÓN HIDROGRÁFICA DEL CANTÁBRICO, O.A.

CÓDIGO DEL ARPSI: ES018-AST-54-1

CICLO DE DEFINICIÓN: Primer ciclo

PLANO DE LOCALIZACIÓN

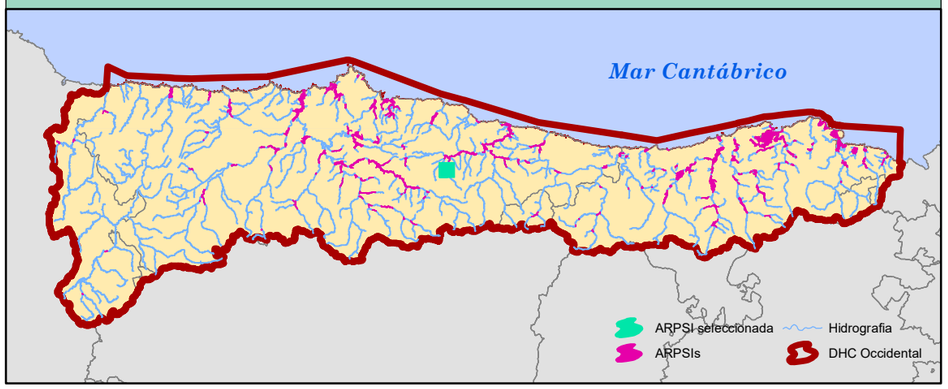

FICHA DE DATOS

DATOS DE LOCALIZACIÓN	
Demarcación	D.H. CANTABRICO OCCIDENTAL
Masa de agua	ES143MAR000810
Cauce/s	RIO ESPINAREDO
Nucleo/s afectados	LA VILLA
Municipio/s	PILOÑA
Provincia/Territorio Histórico	ASTURIAS
Comunidad Autónoma	ASTURIAS

ORIGEN DE LA INUNDACIÓN	FLUVIAL

DATOS HISTÓRICOS	
Nº de Eventos registrados	1
Años	1938

DATOS RIESGO POTENCIAL	
Área de riesgo (ha)	6,78
Longitud del tramo (km)	0,674

CATEGORÍAS DE RIESGO			
Salud Humana	X	Instalaciones industriales	☐
Patrimonio cultural	X	Establecimiento/s	
Actividad económica	X		
Infraestructuras	X		
MedioAmbiente	X		

PLANO DE DELIMITACIÓN

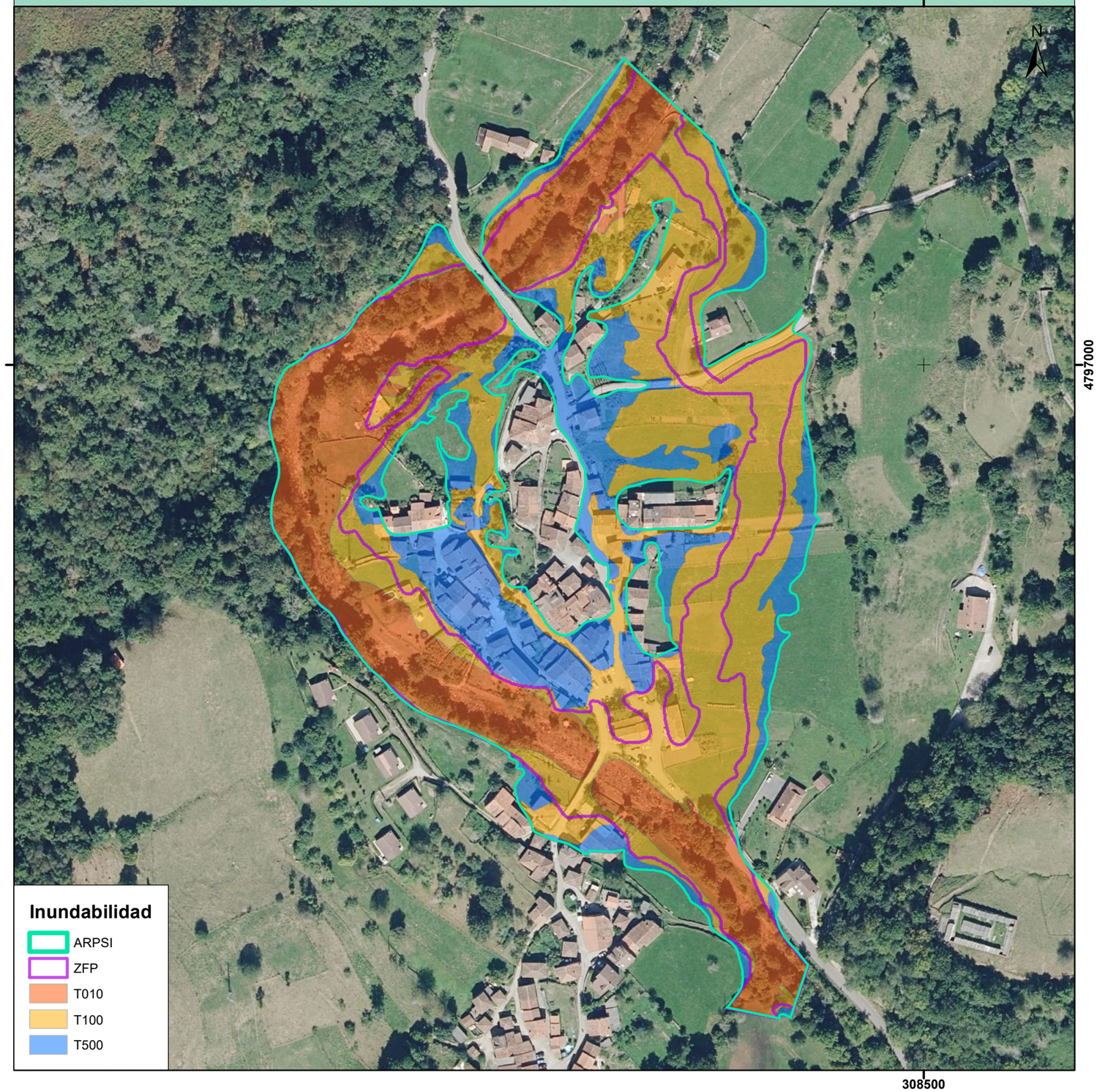

ÁREAS DE RIESGO POTENCIAL SIGNIFICATIVO DE INUNDACIÓN (ARPSIs)
FICHAS

GOBIERNO DE ESPAÑA | MINISTERIO PARA LA TRANSICIÓN ECOLÓGICA Y EL RETO DEMOGRÁFICO | CONFEDERACIÓN HIDROGRÁFICA DEL CANTÁBRICO, O.A.

CÓDIGO DEL ARPSI: ES018-AST-55-1

CICLO DE DEFINICIÓN: Primer ciclo

PLANO DE LOCALIZACIÓN

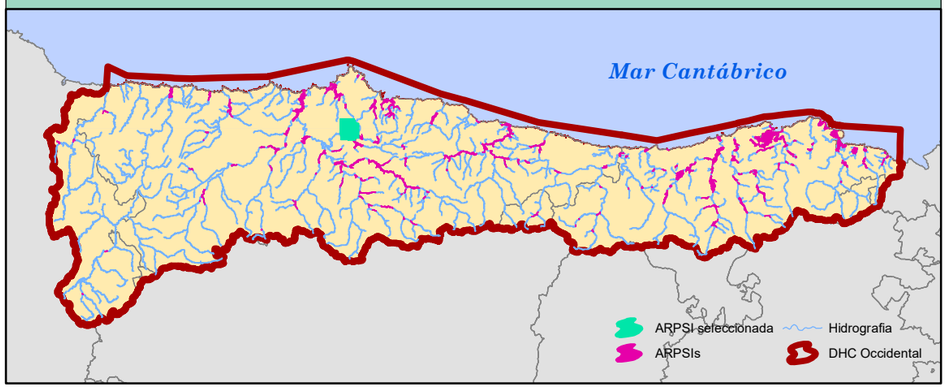

FICHA DE DATOS

DATOS DE LOCALIZACIÓN	
Demarcación	D.H. CANTABRICO OCCIDENTAL
Masa de agua	
Cauce/s	ARROYO DE TARABICA
Nucleo/s afectados	POSADA
Municipio/s	LLANERA
Provincia/Territorio Histórico	ASTURIAS
Comunidad Autónoma	ASTURIAS

ORIGEN DE LA INUNDACIÓN	FLUVIAL

DATOS HISTÓRICOS	
Nº de Eventos registrados	1
Años	1992

DATOS RIESGO POTENCIAL	
Área de riesgo (ha)	55,32
Longitud del tramo (km)	5,996

CATEGORÍAS DE RIESGO			
Salud Humana	X	Instalaciones industriales	☐
Patrimonio cultural	X	Establecimiento/s	
Actividad económica	X		
Infraestructuras	X		
MedioAmbiente	X		

PLANO DE DELIMITACIÓN

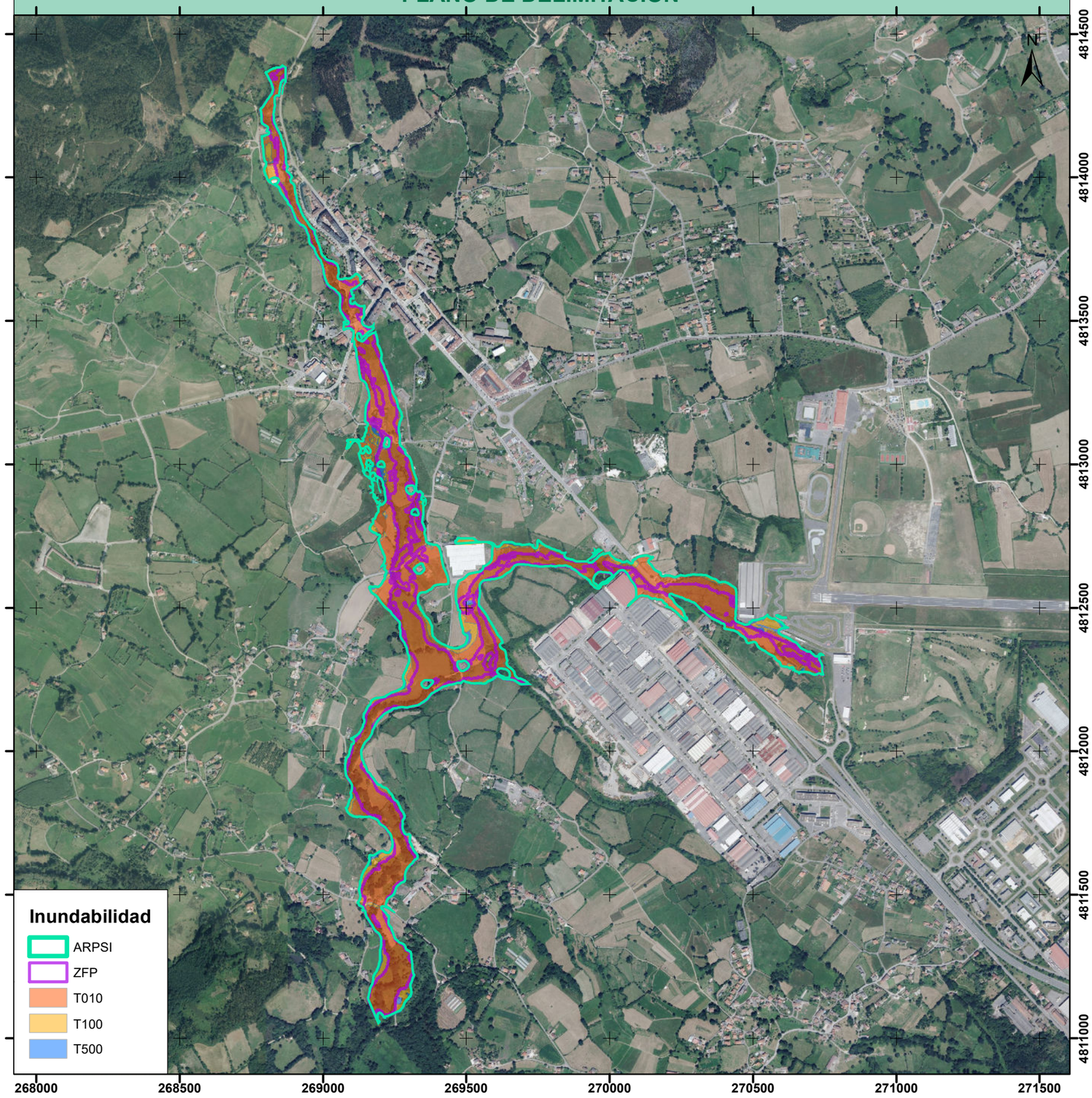

ÁREAS DE RIESGO POTENCIAL SIGNIFICATIVO DE INUNDACIÓN (ARPSIs)
FICHAS

GOBIERNO DE ESPAÑA
MINISTERIO PARA LA TRANSICIÓN ECOLÓGICA Y EL RETO DEMOGRÁFICO
CONFEDERACIÓN HIDROGRÁFICA DEL CANTÁBRICO, O.A.

CÓDIGO DEL ARPSI: ES018-AST-56-1

CICLO DE DEFINICIÓN: Primer ciclo

PLANO DE LOCALIZACIÓN

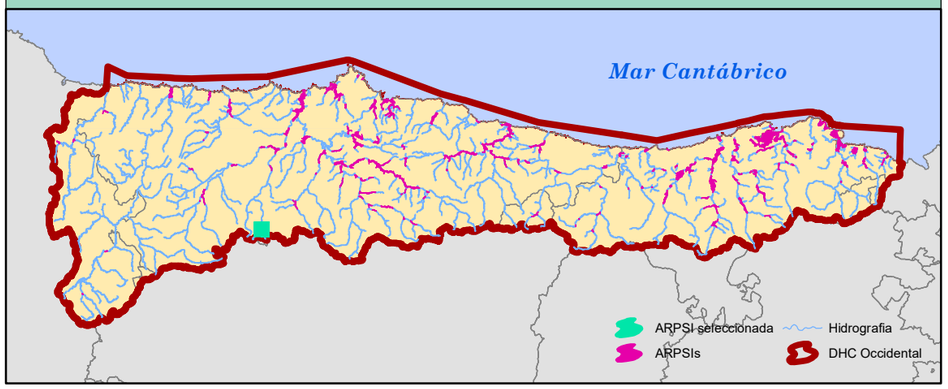

FICHA DE DATOS

DATOS DE LOCALIZACIÓN	
Demarcación	D.H. CANTABRICO OCCIDENTAL
Masa de agua	ES191MAR001670
Cauce/s	RIO SOMIEDO
Nucleo/s afectados	CAUNEDO
Municipio/s	SOMIEDO
Provincia/Territorio Histórico	ASTURIAS
Comunidad Autónoma	ASTURIAS

ORIGEN DE LA INUNDACIÓN	FLUVIAL

DATOS HISTÓRICOS	
Nº de Eventos registrados	0
Años	

DATOS RIESGO POTENCIAL	
Área de riesgo (ha)	5,36
Longitud del tramo (km)	1,042

CATEGORÍAS DE RIESGO			
Salud Humana	X	Instalaciones industriales	☐
Patrimonio cultural	X	Establecimiento/s	
Actividad económica	X		
Infraestructuras	X		
MedioAmbiente	X		

PLANO DE DELIMITACIÓN

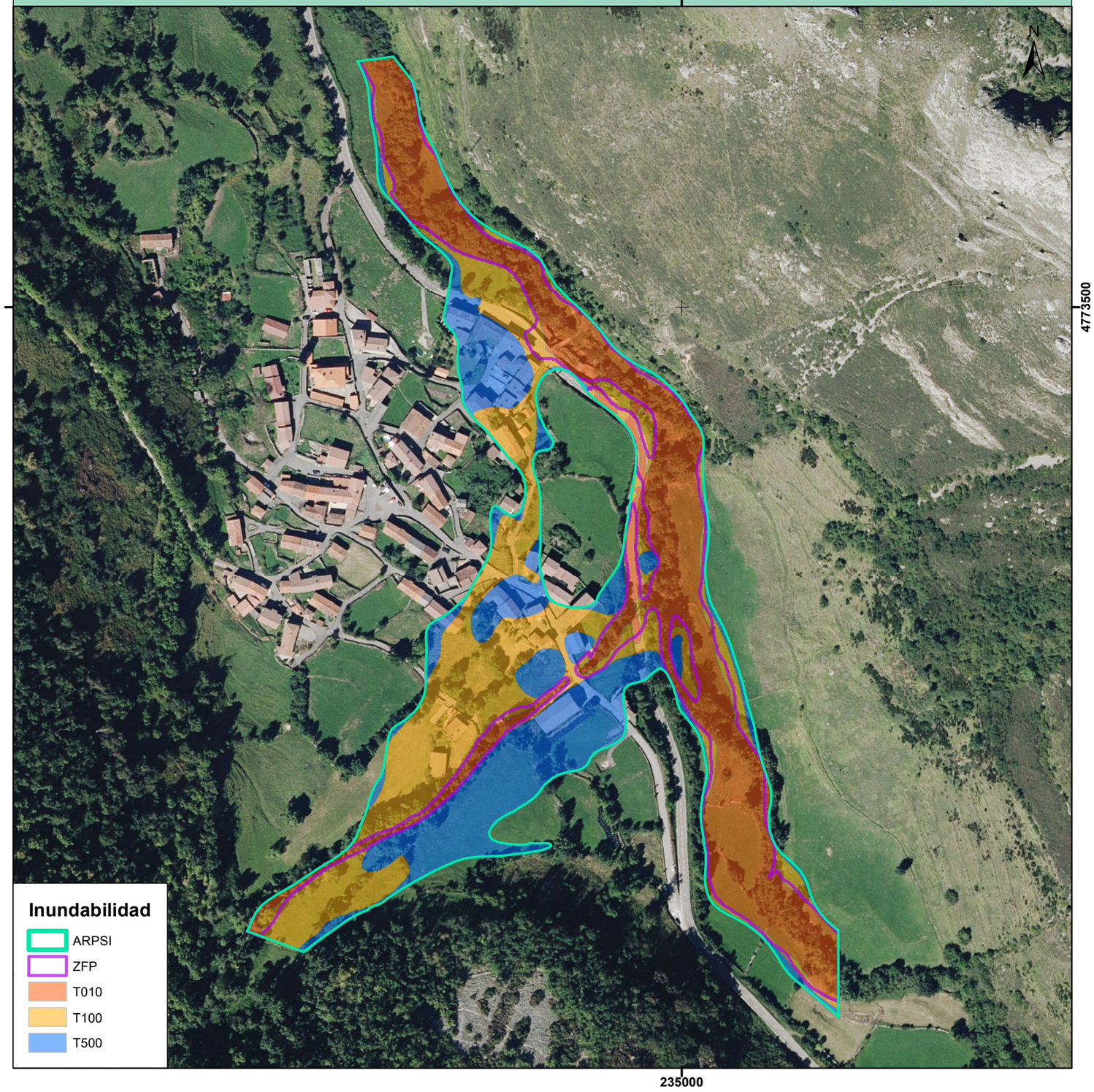

ÁREAS DE RIESGO POTENCIAL SIGNIFICATIVO DE INUNDACIÓN (ARPSIs)
FICHAS

GOBIERNO DE ESPAÑA | MINISTERIO PARA LA TRANSICIÓN ECOLÓGICA Y EL RETO DEMOGRÁFICO | CONFEDERACIÓN HIDROGRÁFICA DEL CANTÁBRICO, O.A.

CÓDIGO DEL ARPSI: ES018-AST-57-1

CICLO DE DEFINICIÓN: Primer ciclo

PLANO DE LOCALIZACIÓN

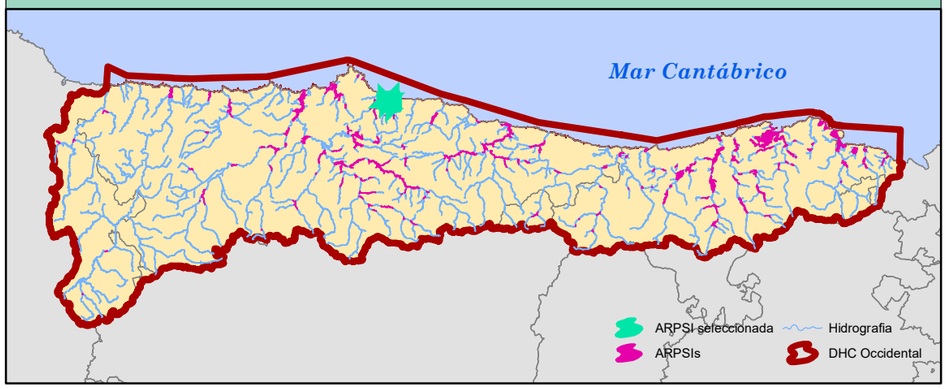

FICHA DE DATOS

DATOS DE LOCALIZACIÓN	
Demarcación	D.H. CANTABRICO OCCIDENTAL
Masa de agua	ES145MAR000890;ES145MAR000920
Cauce/s	RIO PILES \ ARROYO DE LA PEDRERA
Nucleo/s afectados	GIJÓN
Municipio/s	GIJÓN
Provincia/Territorio Histórico	ASTURIAS
Comunidad Autónoma	ASTURIAS

ORIGEN DE LA INUNDACIÓN	FLUVIAL / MARINA

DATOS HISTÓRICOS	
Nº de Eventos registrados	17
Años	1924-1931-1972-1975-1976-1977-1980-1983-1986-1992-1993-1994-1995-1997 2012.2-2013.1-2015.1

DATOS RIESGO POTENCIAL	
Área de riesgo (ha)	281,13
Longitud del tramo (km)	13,98

CATEGORÍAS DE RIESGO			
Salud Humana	X	Instalaciones industriales	☐
Patrimonio cultural	X	Establecimiento/s	
Actividad económica	X		
Infraestructuras	X		
MedioAmbiente	X		

PLANO DE DELIMITACIÓN

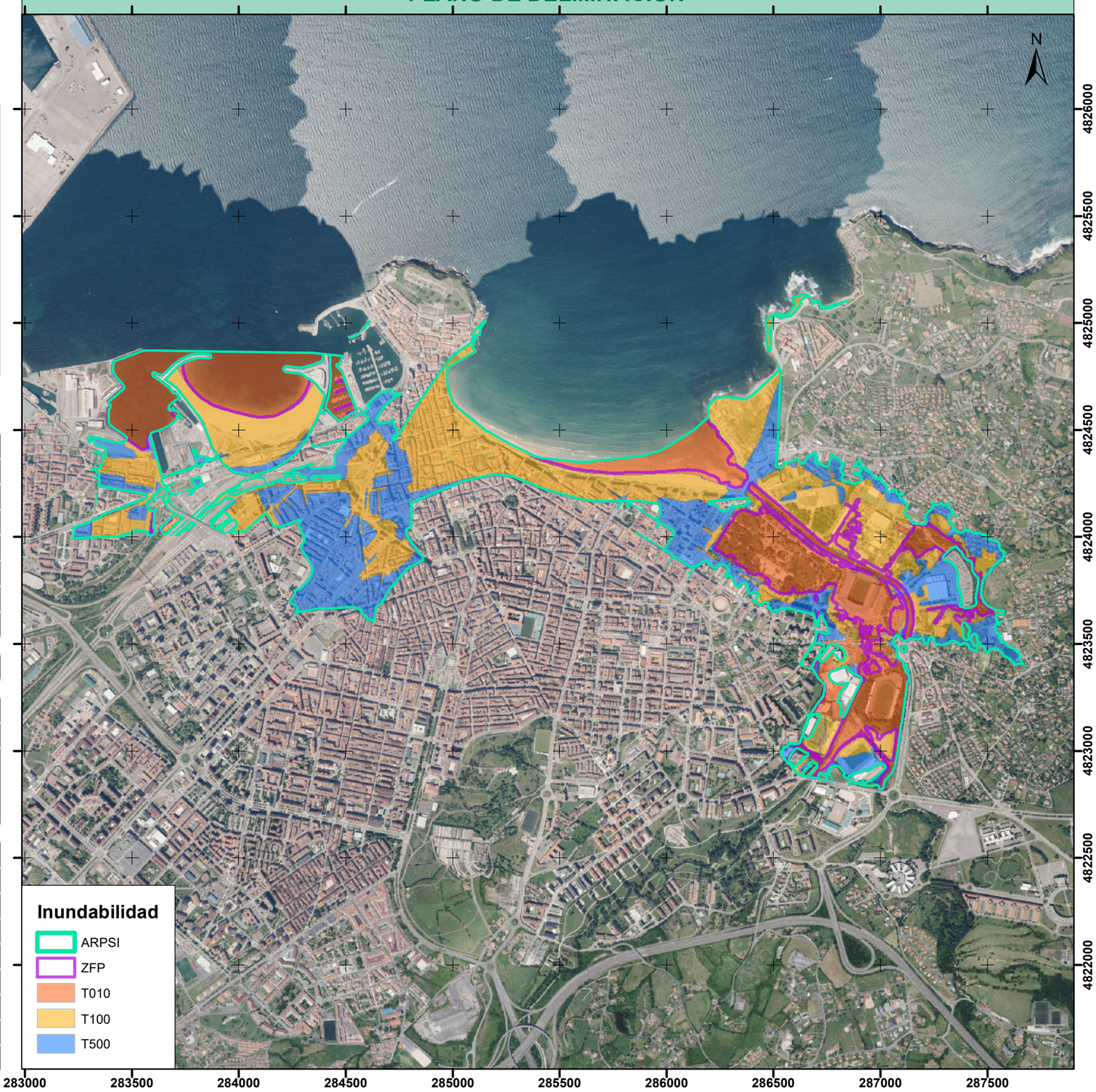

ÁREAS DE RIESGO POTENCIAL SIGNIFICATIVO DE INUNDACIÓN (ARPSIs)
FICHAS

GOBIERNO DE ESPAÑA | MINISTERIO PARA LA TRANSICIÓN ECOLÓGICA Y EL RETO DEMOGRÁFICO | CONFEDERACIÓN HIDROGRÁFICA DEL CANTÁBRICO, O.A.

CÓDIGO DEL ARPSI: ES018-AST-58-1

CICLO DE DEFINICIÓN: Primer ciclo

PLANO DE LOCALIZACIÓN

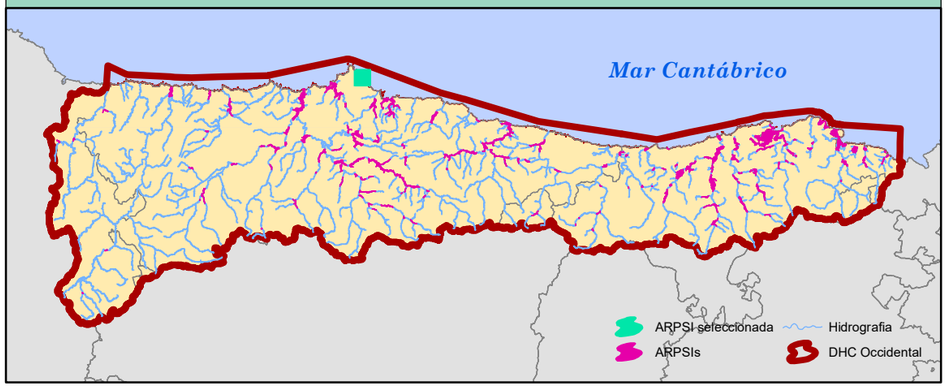

FICHA DE DATOS

DATOS DE LOCALIZACIÓN	
Demarcación	D.H. CANTABRICO OCCIDENTAL
Masa de agua	
Cauce/s	ARROYO CAÑEO
Nucleo/s afectados	LUANCO
Municipio/s	GOZÓN
Provincia/Territorio Histórico	ASTURIAS
Comunidad Autónoma	ASTURIAS

ORIGEN DE LA INUNDACIÓN	MARINA

DATOS HISTÓRICOS	
Nº de Eventos registrados	1
Años	2000

DATOS RIESGO POTENCIAL	
Área de riesgo (ha)	11,64
Longitud del tramo (km)	1,65

CATEGORÍAS DE RIESGO			
Salud Humana	X	Instalaciones industriales	☐
Patrimonio cultural	X	Establecimiento/s	
Actividad económica	X		
Infraestructuras	X		
MedioAmbiente	X		

PLANO DE DELIMITACIÓN

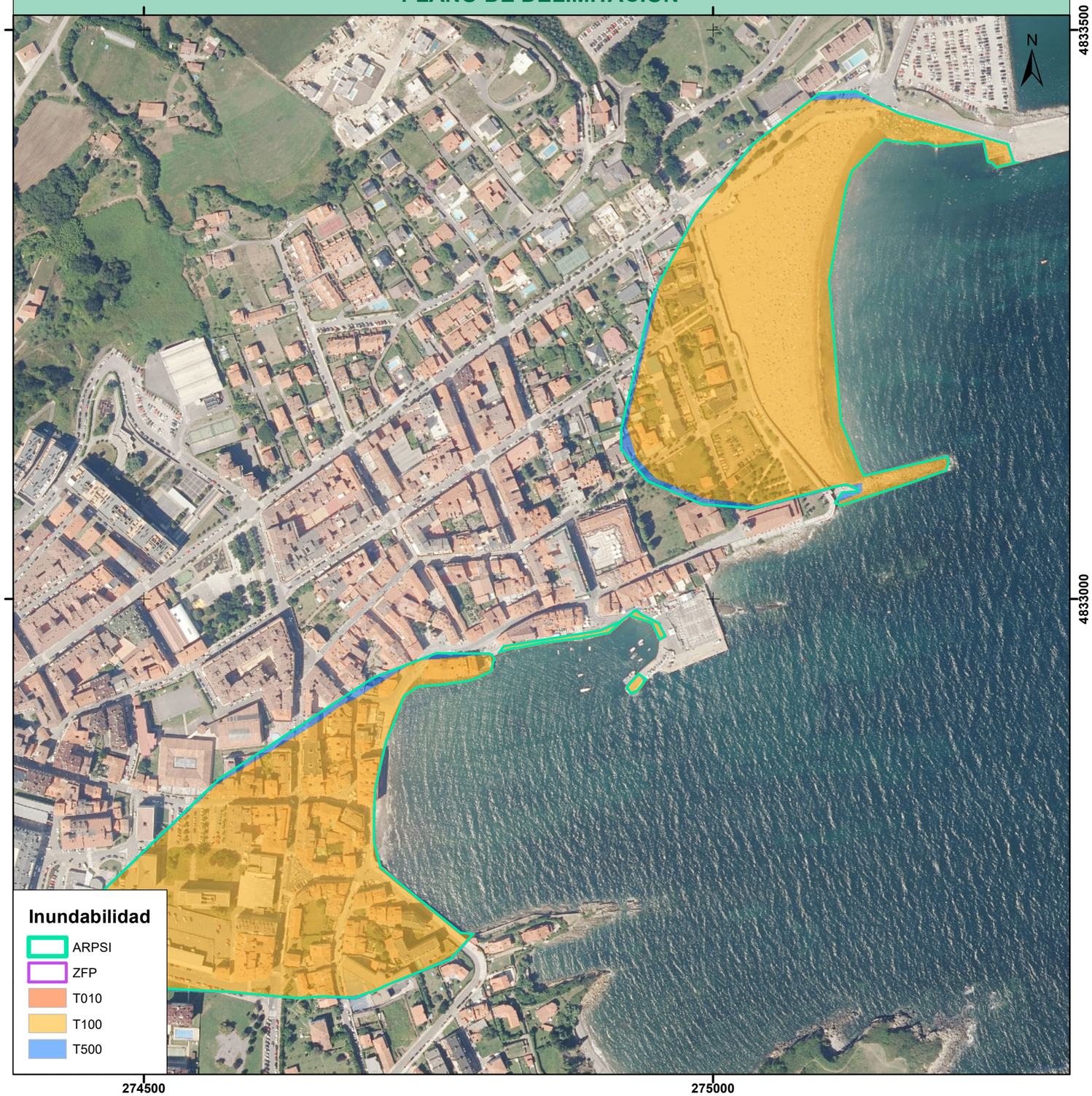

ÁREAS DE RIESGO POTENCIAL SIGNIFICATIVO DE INUNDACIÓN (ARPSIs)
FICHAS

GOBIERNO DE ESPAÑA | MINISTERIO PARA LA TRANSICIÓN ECOLÓGICA Y EL RETO DEMOGRÁFICO | CONFEDERACIÓN HIDROGRÁFICA DEL CANTÁBRICO, O.A.

CÓDIGO DEL ARPSI: ES018-AST-59-1

CICLO DE DEFINICIÓN: Primer ciclo

PLANO DE LOCALIZACIÓN

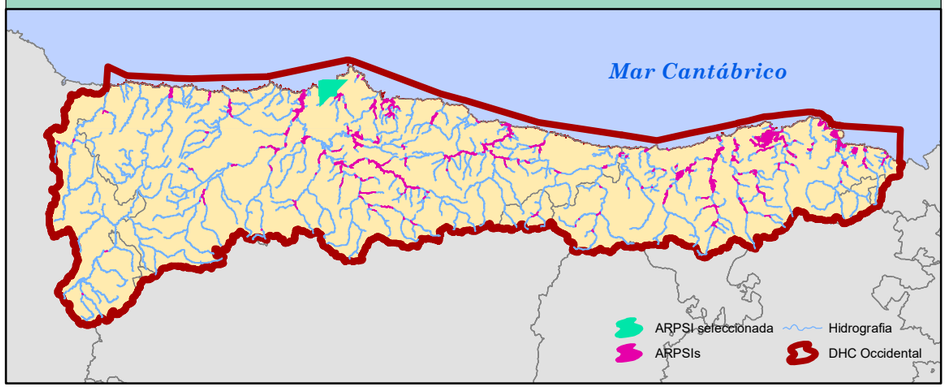

FICHA DE DATOS

DATOS DE LOCALIZACIÓN	
Demarcación	D.H. CANTABRICO OCCIDENTAL
Masa de agua	ES145MAR000900
Cauce/s	RÍO RAÍCES
Nucleo/s afectados	SALINAS \ ARNAO
Municipio/s	CASTRILLÓN
Provincia/Territorio Histórico	ASTURIAS
Comunidad Autónoma	ASTURIAS

ORIGEN DE LA INUNDACIÓN	MARINA

DATOS HISTÓRICOS	
Nº de Eventos registrados	0
Años	

DATOS RIESGO POTENCIAL	
Área de riesgo (ha)	30,04
Longitud del tramo (km)	1,75

CATEGORÍAS DE RIESGO			
Salud Humana	X	Instalaciones industriales	☐
Patrimonio cultural	X	Establecimiento/s	
Actividad económica	X		
Infraestructuras	X		
MedioAmbiente	X		

PLANO DE DELIMITACIÓN

ÁREAS DE RIESGO POTENCIAL SIGNIFICATIVO DE INUNDACIÓN (ARPSIs)
FICHAS

GOBIERNO DE ESPAÑA
MINISTERIO PARA LA TRANSICIÓN ECOLÓGICA Y EL RETO DEMOGRÁFICO
CONFEDERACIÓN HIDROGRÁFICA DEL CANTÁBRICO, O.A.

CÓDIGO DEL ARPSI: ES018-AST-60-1

CICLO DE DEFINICIÓN: Primer ciclo

PLANO DE LOCALIZACIÓN

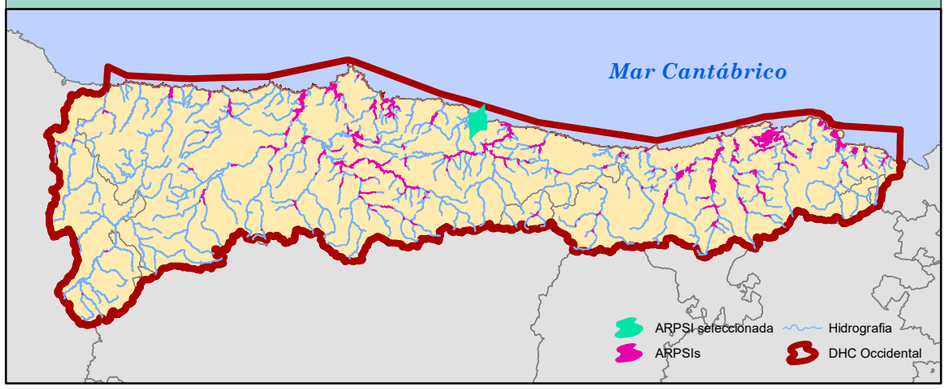

FICHA DE DATOS

DATOS DE LOCALIZACIÓN	
Demarcación	D.H. CANTABRICO OCCIDENTAL
Masa de agua	
Cauce/s	RÍO ESPASA
Nucleo/s afectados	LA ISLA (COLUNGA)
Municipio/s	COLUNGA
Provincia/Territorio Histórico	ASTURIAS
Comunidad Autónoma	ASTURIAS

ORIGEN DE LA INUNDACIÓN	MARINA

DATOS HISTÓRICOS	
Nº de Eventos registrados	0
Años	

DATOS RIESGO POTENCIAL	
Área de riesgo (ha)	20,43
Longitud del tramo (km)	2,02

CATEGORÍAS DE RIESGO			
Salud Humana	X	Instalaciones industriales	☐
Patrimonio cultural	X	Establecimiento/s	
Actividad económica	X		
Infraestructuras	X		
MedioAmbiente	X		
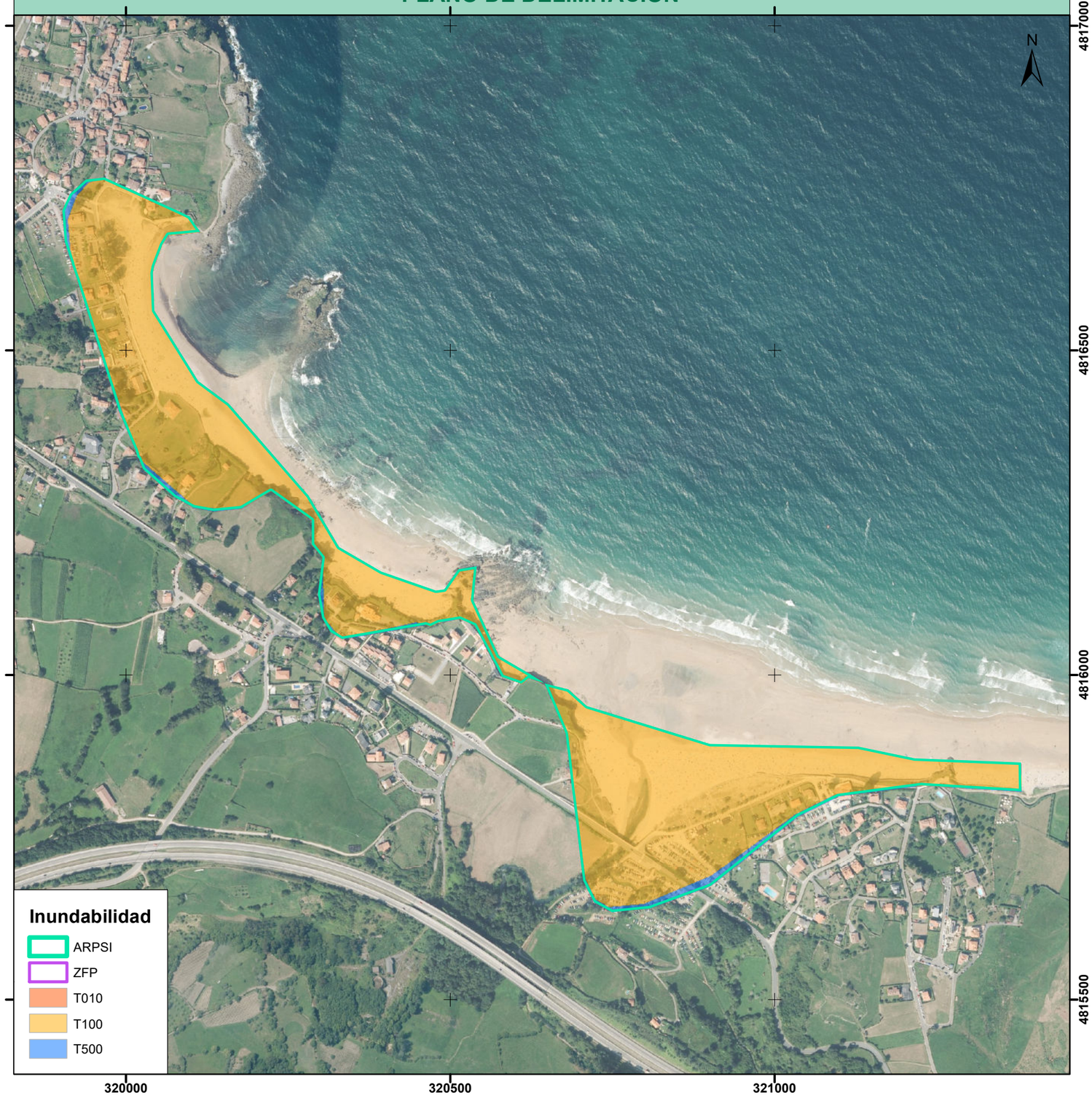
PLANO DE DELIMITACIÓN