ANEXO 2: MAPAS

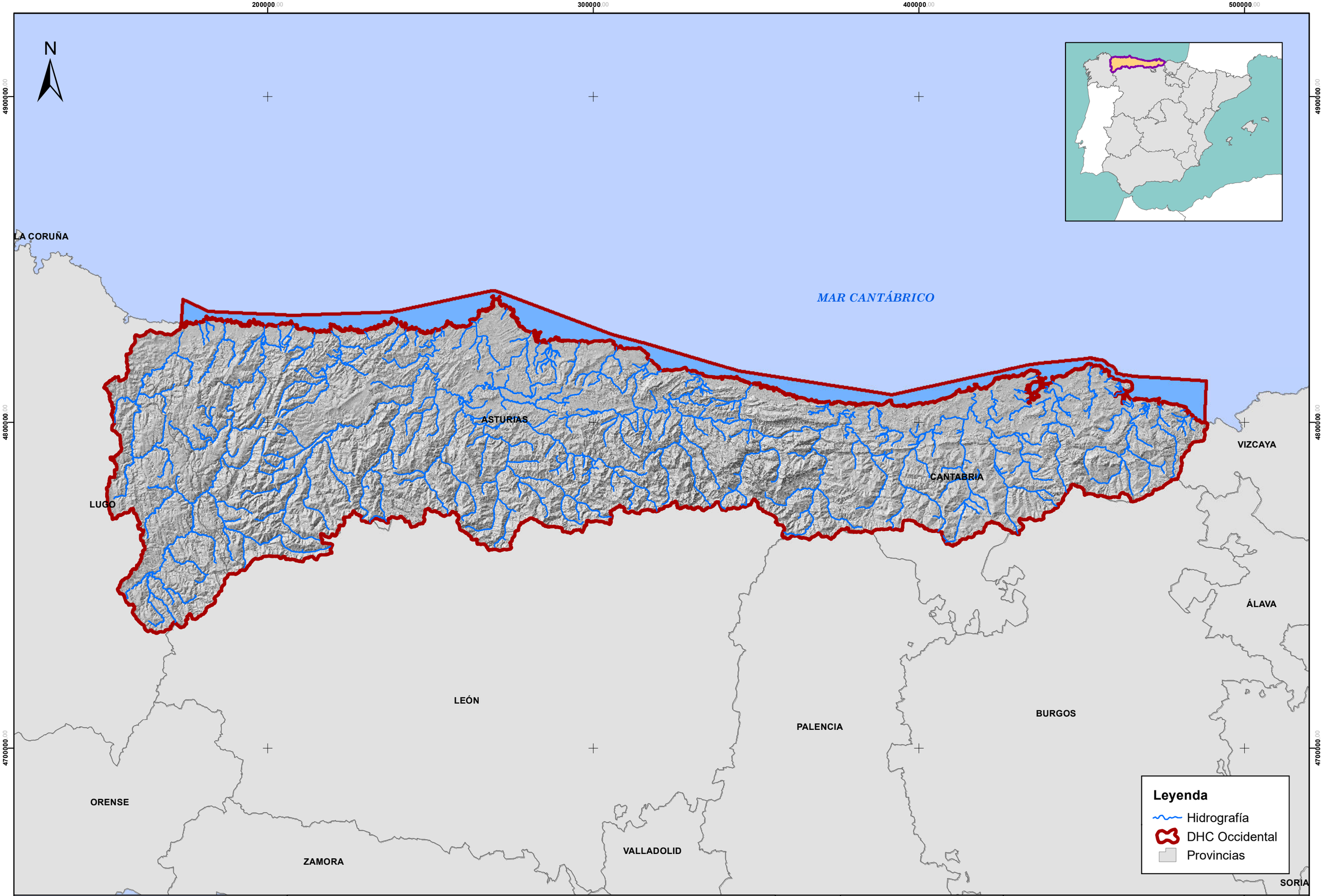

GOBIERNO DE ESPAÑA

MINISTERIO PARA LA TRANSICIÓN ECOLÓGICA Y EL RETO DEMOGRÁFICO

CONFEDERACIÓN HIDROGRÁFICA DEL CANTÁBRICO, O.A.

REVISIÓN Y ACTUALIZACIÓN DE LA EVALUACIÓN PRELIMINAR DEL RIESGO DE INUNDACIÓN DEL 3.er CICLO EN LA DEMARCACIÓN HIDROGRÁFICA DEL CANTÁBRICO OCCIDENTAL

FECHA: AGOSTO 2024

ETRS 1989 Proyección UTM Huso 30

ESCALA: 1: 1.000.000

0 5 10 20 30 40 km

DESIGNACIÓN: **MAPA GENERAL**

PLANO Nº 1

HOJA 1 DE 1

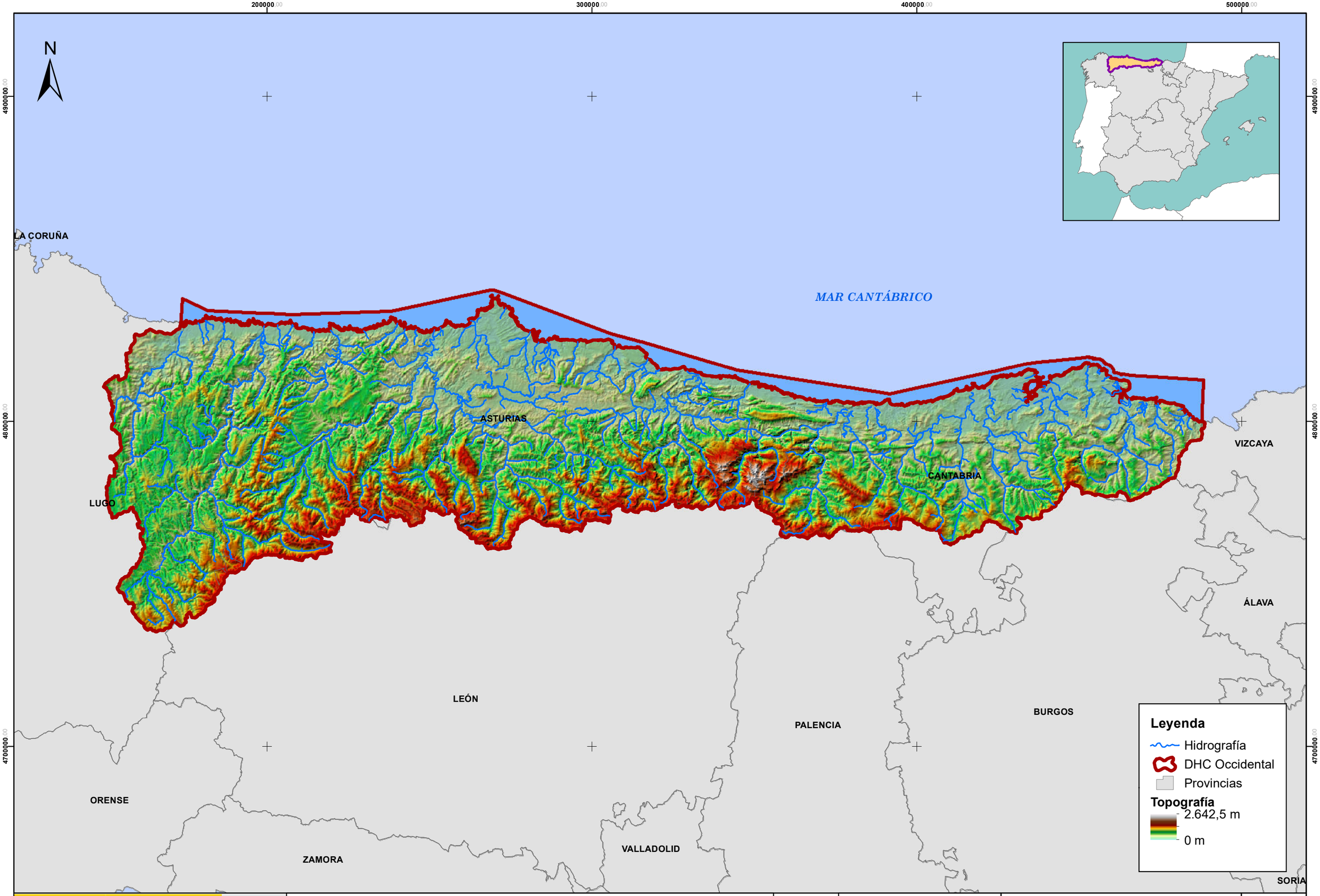

GOBIERNO DE ESPAÑA

MINISTERIO PARA LA TRANSICIÓN ECOLÓGICA Y EL RETO DEMOGRÁFICO

CONFEDERACIÓN HIDROGRÁFICA DEL CANTÁBRICO, O.A.

REVISIÓN Y ACTUALIZACIÓN DE LA EVALUACIÓN PRELIMINAR DEL RIESGO DE INUNDACIÓN DEL 3.er CICLO EN LA DEMARCACIÓN HIDROGRÁFICA DEL CANTÁBRICO OCCIDENTAL

FECHA: AGOSTO 2024

ETRS 1989 Proyección UTM Huso 30

ESCALA: 1: 1.000.000

0 5 10 20 30 40 km

DESIGNACIÓN: **TOPOGRAFÍA**

PLANO Nº 2

HOJA 1 DE 1

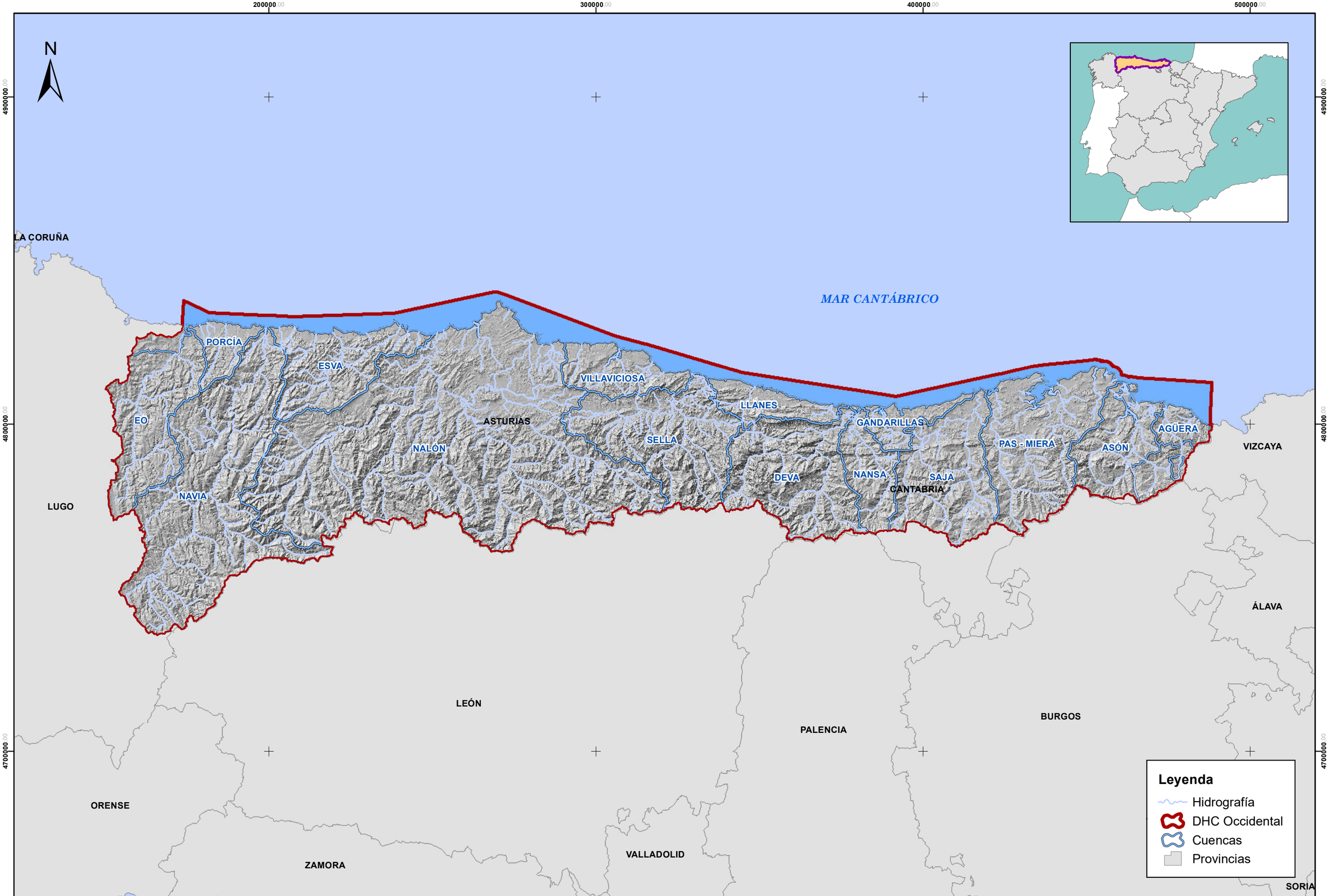

GOBIERNO DE ESPAÑA
MINISTERIO PARA LA TRANSICIÓN ECOLÓGICA Y EL RETO DEMOGRÁFICO
CONFEDERACIÓN HIDROGRÁFICA DEL CANTÁBRICO, O.A.

REVISIÓN Y ACTUALIZACIÓN DE LA EVALUACIÓN PRELIMINAR DEL RIESGO DE INUNDACIÓN DEL 3.er CICLO EN LA DEMARCACIÓN HIDROGRÁFICA DEL CANTÁBRICO OCCIDENTAL

FECHA: AGOSTO 2024

ETRS 1989 Proyección UTM Huso 30

ESCALA: 1: 1.000.000

0 5 10 20 30 40 km

DESIGNACIÓN: **UNIDADES HIDROLÓGICAS**

PLANO Nº 3

HOJA 1 DE 1

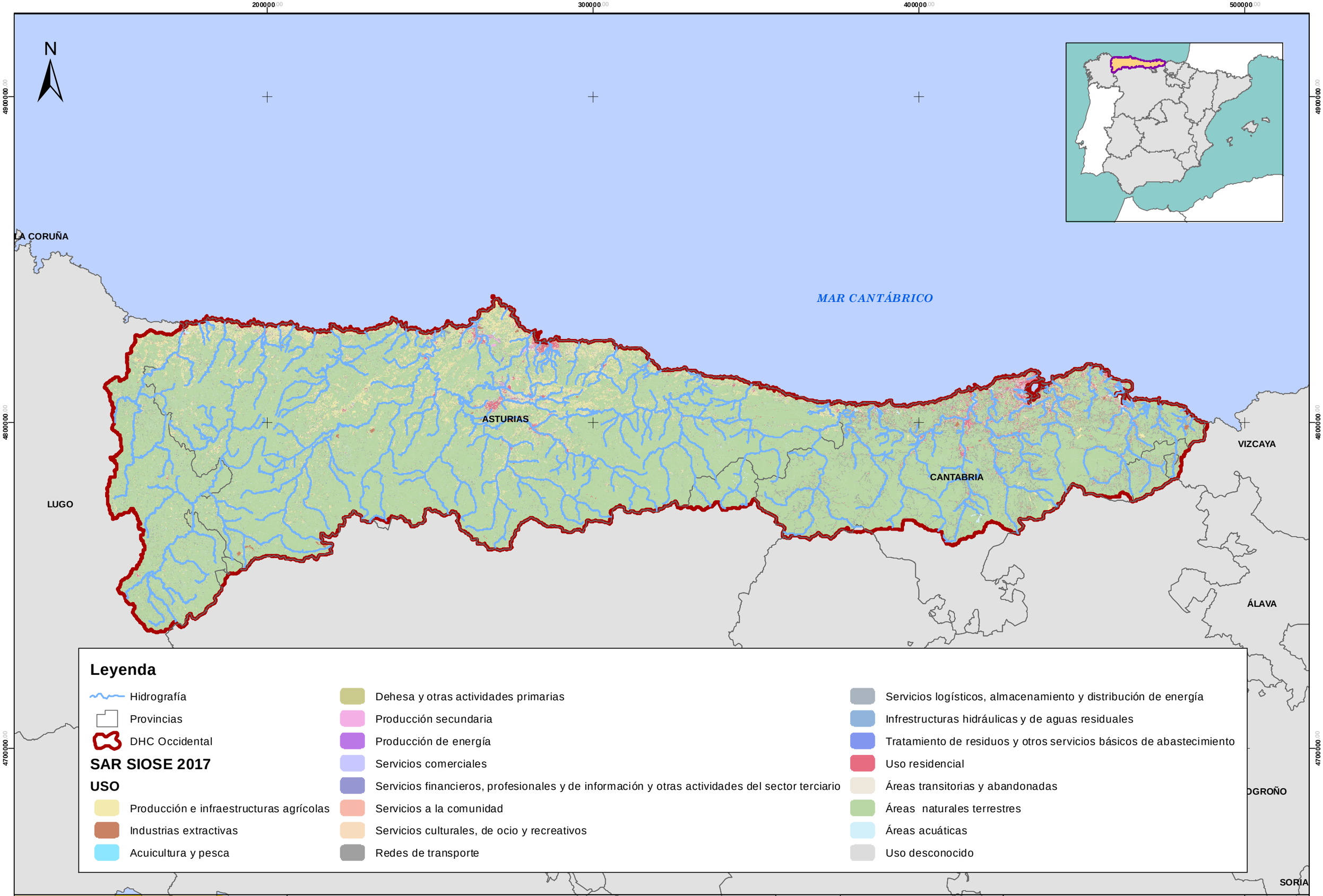

GOBIERNO DE ESPAÑA
MINISTERIO PARA LA TRANSICIÓN ECOLÓGICA Y EL RETO DEMOGRÁFICO
CONFEDERACIÓN HIDROGRÁFICA DEL CANTÁBRICO O.A.

REVISIÓN Y ACTUALIZACIÓN DE LA EVALUACIÓN PRELIMINAR DEL RIESGO DE INUNDACIÓN DEL 3.er CICLO EN LA DEMARCACIÓN HIDROGRÁFICA DEL CANTÁBRICO OCCIDENTAL

FECHA: AGOSTO 2024

ETRS 1989 Proyección UTM Huso 30

ESCALA: 1: 1.000.000

0 5 10 20 30 40 km

DESIGNACIÓN: **BASE DE DATOS DE OCUPACIÓN DEL SUELO (SIOSE AR 2017)**

PLANO Nº 4

HOJA 1 DE 1

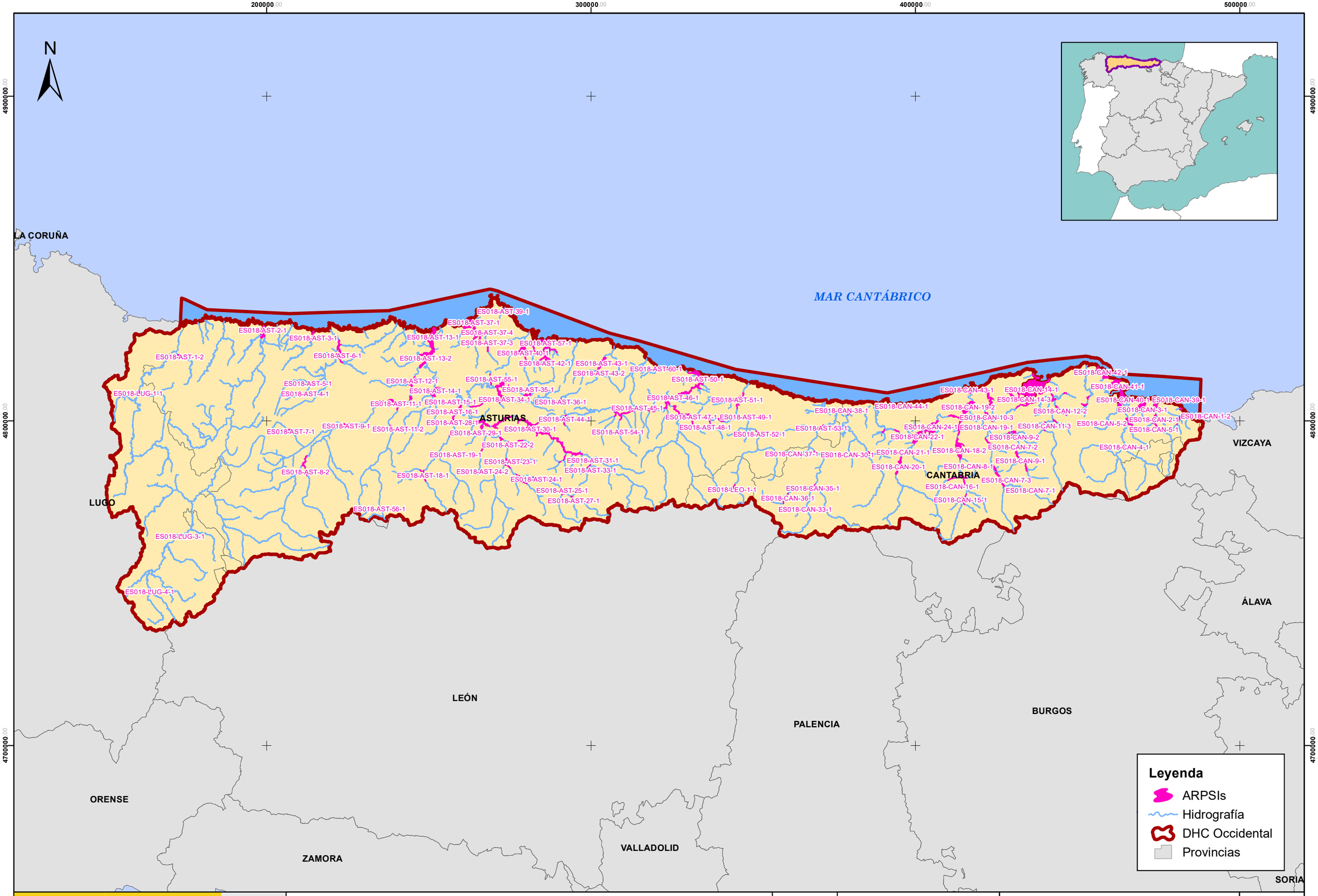

GOBIERNO DE ESPAÑA
MINISTERIO PARA LA TRANSICIÓN ECOLÓGICA Y EL RETO DEMOGRÁFICO
CONFEDERACIÓN HIDROGRÁFICA DEL CANTÁBRICO, O.A.

REVISIÓN Y ACTUALIZACIÓN DE LA EVALUACIÓN PRELIMINAR DEL RIESGO DE INUNDACIÓN DEL 3.er CICLO EN LA DEMARCACIÓN HIDROGRÁFICA DEL CANTÁBRICO OCCIDENTAL

FECHA: AGOSTO 2024

ETRS 1989 Proyección UTM Huso 30

ESCALA: 1: 1.000.000

0 5 10 20 30 40 km

DESIGNACIÓN:
ÁREAS DE RIESGO POTENCIAL SIGNIFICATIVO DE INUNDACIÓN (ARPSIs) PLANO GUÍA

PLANO Nº 5

HOJA 1 DE 1