



GOBIERNO  
DE ESPAÑA

MINISTERIO  
PARA LA TRANSICIÓN ECOLÓGICA  
Y EL RETO DEMOGRÁFICO

CONFEDERACIÓN  
HIDROGRÁFICA DEL  
CANTÁBRICO, O. A.

DEMARCACIÓN HIDROGRÁFICA DEL CANTÁBRICO OCCIDENTAL  
REVISIÓN Y ACTUALIZACIÓN DE LOS MAPAS DE PELIGROSIDAD Y  
RIESGO DE INUNDACIÓN. 3<sup>er</sup> CICLO

# **REVISIÓN Y ACTUALIZACIÓN MAPAS DE PELIGROSIDAD Y RIESGO DE INUNDACIÓN. 3<sup>er</sup> CICLO (SEGUNDA FASE)**

## **ANEXO II.- FICHAS RESUMEN**



## ÍNDICE

ES018-AST-1-1 .....	1
ES018-AST-1-2 .....	2
ES018-AST-2-1 .....	3
ES018-AST-3-1 .....	4
ES018-AST-3-2 .....	5
ES018-AST-4-1 .....	6
ES018-AST-5-1 .....	7
ES018-AST-6-1 .....	8
ES018-AST-7-1 .....	9
ES018-AST-8-1 .....	10
ES018-AST-8-2 .....	11
ES018-AST-9-1 .....	12
ES018-AST-10-1 .....	13
ES018-AST-11-1 .....	14
ES018-AST-11-2 .....	15
ES018-AST-11-3 .....	16
ES018-AST-12-1 .....	17
ES018-AST-13-1 .....	18
ES018-AST-13-2 .....	19
ES018-AST-14-1 .....	20
ES018-AST-15-1 .....	21
ES018-AST-16-1 .....	22
ES018-AST-17-1 .....	23
ES018-AST-18-1 .....	24
ES018-AST-19-1 .....	25
ES018-AST-20-1 .....	26
ES018-AST-21-1 .....	27
ES018-AST-22-1 .....	28
ES018-AST-22-2 .....	29
ES018-AST-23-1 .....	30
ES018-AST-24-1 .....	31
ES018-AST-24-2 .....	32



ES018-AST-24-3 .....	33
ES018-AST-25-1 .....	34
ES018-AST-26-1 .....	35
ES018-AST-27-1 .....	36
ES018-AST-28-1 .....	37
ES018-AST-29-1 .....	38
ES018-AST-30-1 .....	39
ES018-AST-31-1 .....	40
ES018-AST-32-1 .....	41
ES018-AST-32-2 .....	42
ES018-AST-33-1 .....	43
ES018-AST-34-1 .....	44
ES018-AST-35-1 .....	45
ES018-AST-36-1 .....	46
ES018-AST-37-1 .....	47
ES018-AST-37-2 .....	48
ES018-AST-37-3 .....	49
ES018-AST-38-1 .....	50
ES018-AST-39-1 .....	51
ES018-AST-40-1 .....	52
ES018-AST-41-1 .....	53
ES018-AST-42-1 .....	54
ES018-AST-43-1 .....	55
ES018-AST-43-2 .....	56
ES018-AST-44-1 .....	57
ES018-AST-45-1 .....	58
ES018-AST-46-1 .....	59
ES018-AST-46-2 .....	60
ES018-AST-47-1 .....	61
ES018-AST-48-1 .....	62
ES018-AST-49-1 .....	63
ES018-AST-50-1 .....	64
ES018-AST-50-2 .....	65



ES018-AST-51-1 .....	66
ES018-AST-52-1 .....	67
ES018-AST-53-1 .....	68
ES018-AST-54-1 .....	69
ES018-AST-55-1 .....	70
ES018-AST-56-1 .....	71
ES018-AST-57-1 .....	72
ES018-CAN-1-1.....	73
ES018-CAN-1-2.....	74
ES018-CAN-1-3.....	75
ES018-CAN-2-1.....	76
ES018-CAN-2-2.....	77
ES018-CAN-3-1.....	78
ES018-CAN-4-1.....	79
ES018-CAN-5-1.....	80
ES018-CAN-5-2.....	81
ES018-CAN-6-1.....	82
ES018-CAN-6-2.....	83
ES018-CAN-7-1.....	84
ES018-CAN-7-2.....	85
ES018-CAN-7-3.....	86
ES018-CAN-7-4.....	87
ES018-CAN-8-1.....	88
ES018-CAN-9-1.....	89
ES018-CAN-10-1.....	90
ES018-CAN-10-2.....	91
ES018-CAN-11-2.....	92
ES018-CAN-12-1.....	93
ES018-CAN-12-2.....	94
ES018-CAN-13-1.....	95
ES018-CAN-14-3.....	96
ES018-CAN-15-1.....	97
ES018-CAN-16-1.....	98



ES018-CAN-17-1.....	99
ES018-CAN-18-1.....	100
ES018-CAN-19-1.....	101
ES018-CAN-19-2.....	102
ES018-CAN-20-1.....	103
ES018-CAN-21-1.....	104
ES018-CAN-22-1.....	105
ES018-CAN-23-1.....	106
ES018-CAN-24-1.....	107
ES018-CAN-25-1.....	108
ES018-CAN-26-1.....	109
ES018-CAN-27-1.....	110
ES018-CAN-28-1.....	111
ES018-CAN-29-1.....	112
ES018-CAN-30-1.....	113
ES018-CAN-31-1.....	114
ES018-CAN-32-1.....	115
ES018-CAN-33-1.....	116
ES018-CAN-34-1.....	117
ES018-CAN-35-1.....	118
ES018-CAN-36-1.....	119
ES018-CAN-37-1.....	120
ES018-CAN-38-1.....	121
ES018-CAN-39-1.....	122
ES018-CAN-43-1.....	123
ES018-LEO-1-1 .....	124
ES018-LUG-1-1.....	125
ES018-LUG-2-1.....	126
ES018-LUG-3-1.....	127
ES018-LUG-4-1.....	128



GOBIERNO DE ESPAÑA

MINISTERIO PARA LA TRANSICIÓN ECOLÓGICA Y EL RETO DEMOGRÁFICO

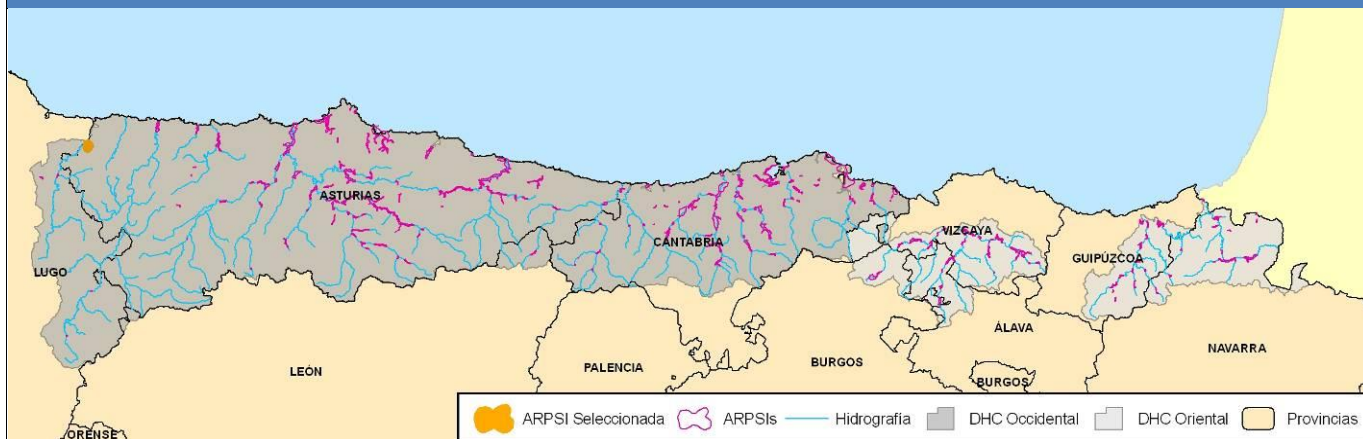
CONFEDERACIÓN HIDROGRÁFICA DEL CANTÁBRICO, O. A.

DEMARCACIÓN HIDROGRÁFICA DEL CANTÁBRICO OCCIDENTAL  
REVISIÓN Y ACTUALIZACIÓN DE LOS MAPAS DE PELIGROSIDAD Y RIESGO DE INUNDACIÓN. 3<sup>er</sup> CICLO

**CÓDIGO DEL ARPSI:**

**ES018-AST-1-1**

**PLANO DE LOCALIZACIÓN**



**FICHA DE DATOS**

**DATOS DE LOCALIZACIÓN**

Demarcación:	D.H. CANTÁBRICO OCCIDENTAL
Código de masa de agua: ES018MSPF	ES244MAT000020
Cauce/s:	Monjardín
Núcleo/s afectado/s:	Vegadeo
Municipio/s:	Vegadeo
Provincia / Territorio Histórico:	ASTURIAS
Comunidad Autónoma:	ASTURIAS

**MAPAS DE RIESGO**

Nº de habitantes que pueden verse afectados dentro de la zona inundable		ALTA PROB.	MEDIA PROB. (T100)	BAJA PROB.
		142	142	147
Vías de comunicación afectadas	ALTA PROB.			
	MEDIA PROB. (T100)			
	BAJA PROB.			
Riesgos dentro de la zona inundable		EDAR <input type="checkbox"/>	Emisiones Industriales (IPPC) <input type="checkbox"/>	
		<input type="checkbox"/> Patrimonio cultural	<input checked="" type="checkbox"/> Protección Civil	
		<input checked="" type="checkbox"/> Captación agua	<input type="checkbox"/> Uso recreativo	
		<input type="checkbox"/> ZEC	<input type="checkbox"/> ZEPA	
Otros elementos		---		



GOBIERNO DE ESPAÑA

MINISTERIO PARA LA TRANSICIÓN ECOLÓGICA Y EL RETO DEMOGRÁFICO

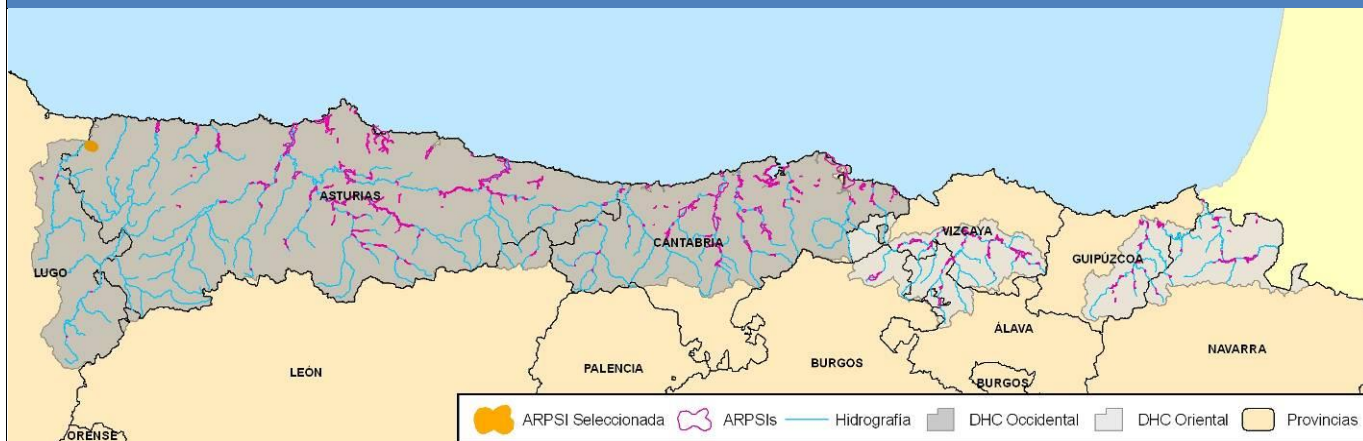
CONFEDERACIÓN HIDROGRÁFICA DEL CANTÁBRICO, O. A.

DEMARCACIÓN HIDROGRÁFICA DEL CANTÁBRICO OCCIDENTAL  
REVISIÓN Y ACTUALIZACIÓN DE LOS MAPAS DE PELIGROSIDAD Y RIESGO DE INUNDACIÓN. 3<sup>er</sup> CICLO

**CÓDIGO DEL ARPSI:**

**ES018-AST-1-2**

**PLANO DE LOCALIZACIÓN**



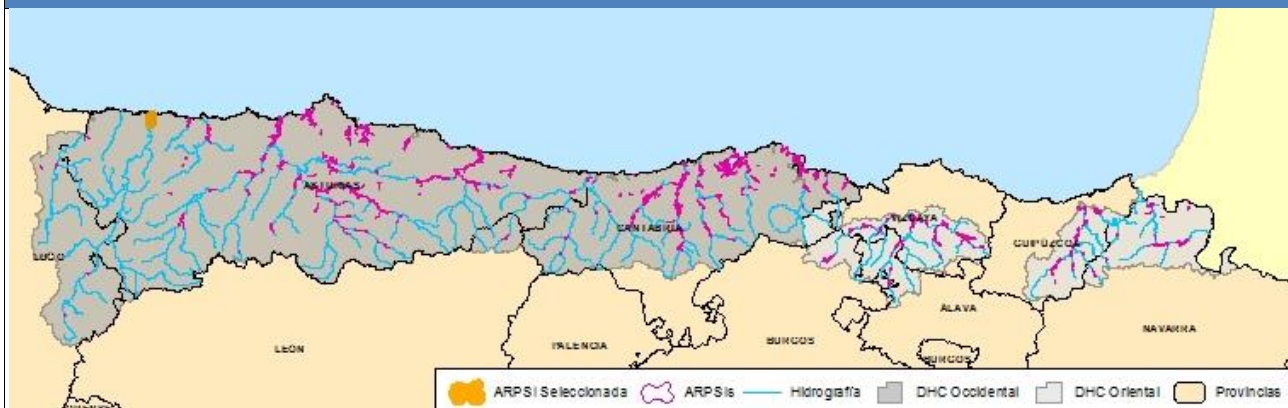
**FICHA DE DATOS**

**DATOS DE LOCALIZACIÓN**

Demarcación:	D.H. CANTÁBRICO OCCIDENTAL
Código de masa de agua: ES018MSPF	ES237MAR002180; ES244MAT000020
Cauce/s:	Suarón y Montoato
Núcleo/s afectado/s:	Vegadeo
Municipio/s:	Vegadeo
Provincia / Territorio Histórico:	ASTURIAS
Comunidad Autónoma:	ASTURIAS

**MAPAS DE RIESGO**

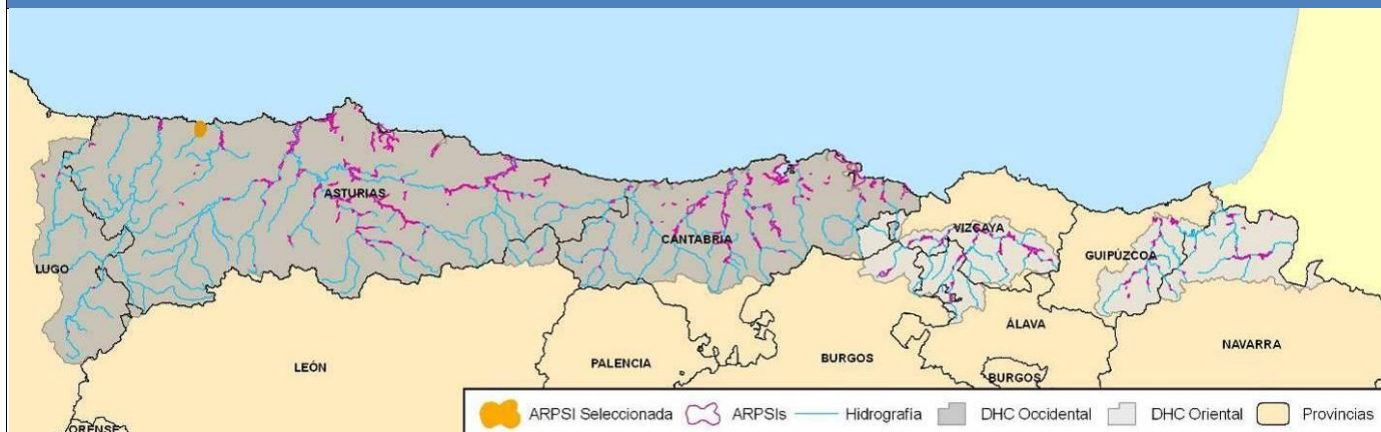
Nº de habitantes que pueden verse afectados dentro de la zona inundable		ALTA PROB.	MEDIA PROB. (T100)	BAJA PROB.
		21	252	313
Vías de comunicación afectadas	ALTA PROB.	AS-22		
	MEDIA PROB. (T100)	AS-11; AS-22		
	BAJA PROB.	AS-11; AS-22		
Riesgos dentro de la zona inundable		EDAR <input type="checkbox"/>	Emisiones Industriales (IPPC) <input type="checkbox"/>	
		<input type="checkbox"/> Patrimonio cultural	<input checked="" type="checkbox"/> Protección Civil	
		<input checked="" type="checkbox"/> Captación agua	<input type="checkbox"/> Uso recreativo	
		<input type="checkbox"/> ZEC	<input type="checkbox"/> ZEPA	
Otros elementos		---		

**CÓDIGO DEL ARPSI:****ES018-AST-2-1****PLANO DE LOCALIZACIÓN****FICHA DE DATOS****DATOS DE LOCALIZACIÓN**

Demarcación:	D.H. CANTÁBRICO OCCIDENTAL
Código de masa de agua: ES018MSPF	ES234MAT000030
Cauce/s:	Navia; Meiro; Olga Faquina, Anleo
Núcleo/s afectado/s:	Navia
Municipio/s:	Navia, Coaña
Provincia / Territorio Histórico:	ASTURIAS
Comunidad Autónoma:	ASTURIAS

**MAPAS DE RIESGO**

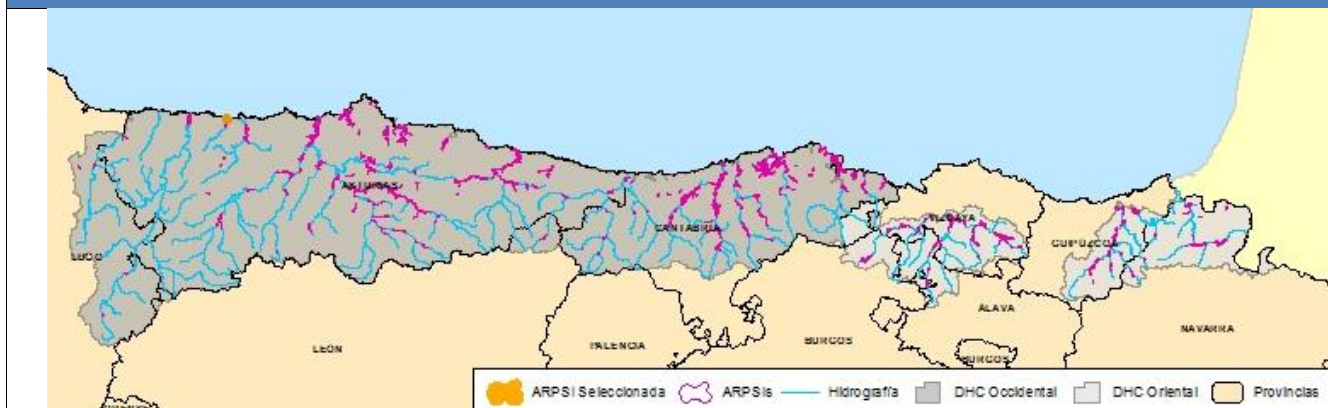
Nº de habitantes que pueden verse afectados dentro de la zona inundable		ALTA PROB.	MEDIA PROB. (T100)	BAJA PROB.
		1063	1707	2038
Vías de comunicación afectadas	ALTA PROB.	AS-25,N-634,NV-2,NV-4		
	MEDIA PROB. (T100)	AS-25,N-634,NV-2,NV-4		
	BAJA PROB.	AS-12,AS-25,N-634,NV-2,NV-4		
Riesgos dentro de la zona inundable		EDAR <input checked="" type="checkbox"/>	Emisiones Industriales (IPPC) <input type="checkbox"/>	
		<input type="checkbox"/> Patrimonio cultural	<input checked="" type="checkbox"/> Protección Civil	
		<input checked="" type="checkbox"/> Captación agua	<input checked="" type="checkbox"/> Uso recreativo	
		<input checked="" type="checkbox"/> ZEC	<input checked="" type="checkbox"/> ZEPA	
Otros elementos		---		

**CÓDIGO DEL ARPSI:****ES018-AST-3-1****PLANO DE LOCALIZACIÓN****FICHA DE DATOS****DATOS DE LOCALIZACIÓN**

Demarcación:	D.H. CANTÁBRICO OCCIDENTAL
Código de masa de agua: ES018MSPF	ES202MAR001800
Cauce/s:	Negro, Carlangas y Zurraco
Núcleo/s afectado/s:	Luarca
Municipio/s:	Valdés
Provincia / Territorio Histórico:	ASTURIAS
Comunidad Autónoma:	ASTURIAS

**MAPAS DE RIESGO**

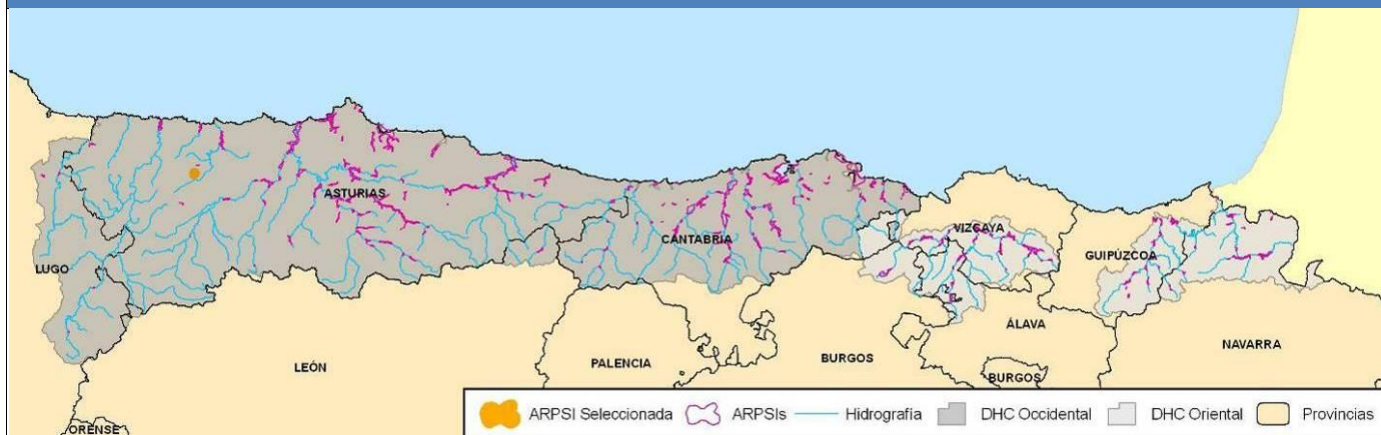
Nº de habitantes que pueden verse afectados dentro de la zona inundable		ALTA PROB.	MEDIA PROB. (T100)	BAJA PROB.
		825	995	1118
Vías de comunicación afectadas	ALTA PROB.	AS-219,N-36; N-634		
	MEDIA PROB. (T100)	AS-219,N-36; N-634		
	BAJA PROB.	AS-219,N-36; N-634 AS-219,N-36; N-634		
Riesgos dentro de la zona inundable		EDAR <input checked="" type="checkbox"/>	Emisiones Industriales (IPPC) <input type="checkbox"/>	
		<input type="checkbox"/> Patrimonio cultural	<input checked="" type="checkbox"/> Protección Civil	
		<input checked="" type="checkbox"/> Captación agua	<input type="checkbox"/> Uso recreativo	
		<input checked="" type="checkbox"/> ZEC	<input type="checkbox"/> ZEPA	
Otros elementos		---		

**CÓDIGO DEL ARPSI:****ES018-AST-3-2****PLANO DE LOCALIZACIÓN****FICHA DE DATOS****DATOS DE LOCALIZACIÓN**

Demarcación:	D.H. CANTÁBRICO OCCIDENTAL
Código de masa de agua: ES018MSPF	ES202MAR001800; ES000MAC000020
Cauce/s:	Negro
Núcleo/s afectado/s:	Luarca
Municipio/s:	Valdés
Provincia / Territorio Histórico:	ASTURIAS
Comunidad Autónoma:	ASTURIAS

**MAPAS DE RIESGO**

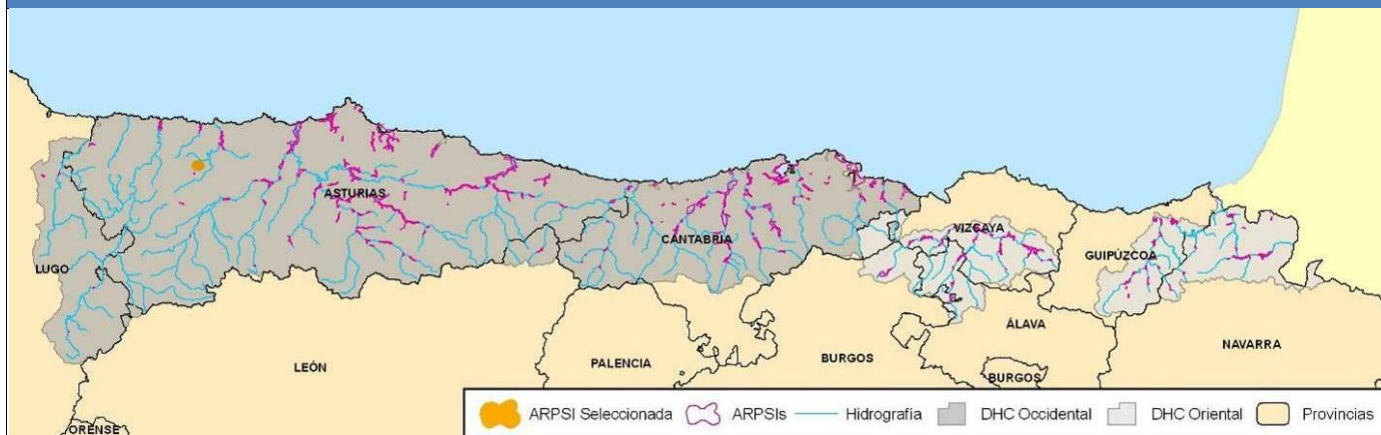
Nº de habitantes que pueden verse afectados dentro de la zona inundable		ALTA PROB.	MEDIA PROB. (T100)	BAJA PROB.
		242	304	343
Vías de comunicación afectadas	ALTA PROB.	N-634, VA-1		
	MEDIA PROB. (T100)	N-634, VA-1		
	BAJA PROB.	N-634, VA-1		
Riesgos dentro de la zona inundable		EDAR <input type="checkbox"/>	Emisiones Industriales (IPPC) <input type="checkbox"/>	
		<input checked="" type="checkbox"/> Patrimonio cultural	<input checked="" type="checkbox"/> Protección Civil	
		<input checked="" type="checkbox"/> Captación agua	<input type="checkbox"/> Uso recreativo	
		<input checked="" type="checkbox"/> ZEC	<input type="checkbox"/> ZEPA	
Otros elementos		---		

**CÓDIGO DEL ARPSI:****ES018-AST-4-1****PLANO DE LOCALIZACIÓN****FICHA DE DATOS****DATOS DE LOCALIZACIÓN**

Demarcación:	D.H. CANTÁBRICO OCCIDENTAL
Código de masa de agua: ES018MSPF	ES197MAR001750
Cauce/s:	Yerbo y Foz
Núcleo/s afectado/s:	Yerbo
Municipio/s:	Tineo
Provincia / Territorio Histórico:	ASTURIAS
Comunidad Autónoma:	ASTURIAS

**MAPAS DE RIESGO**

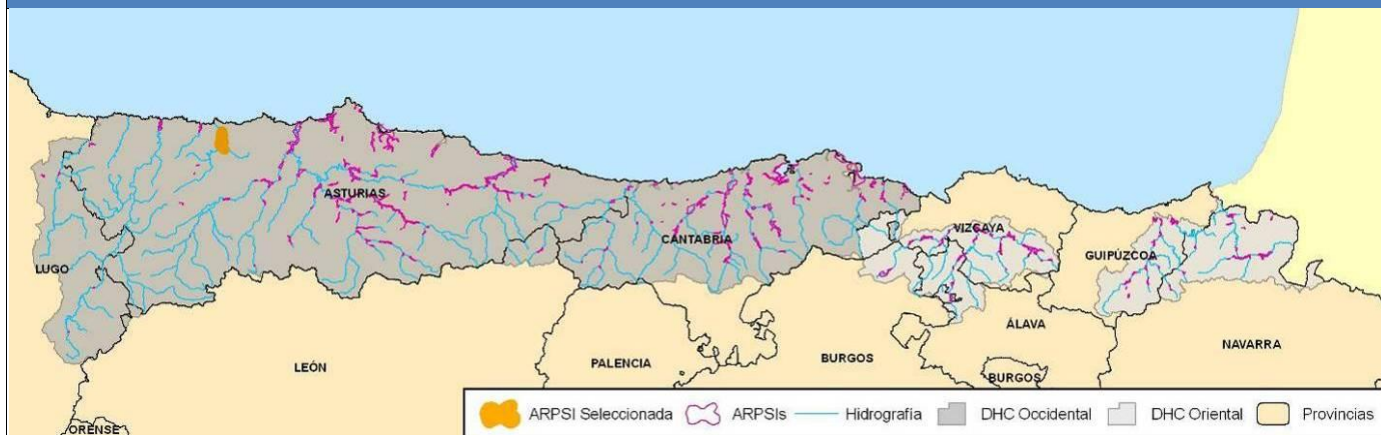
Nº de habitantes que pueden verse afectados dentro de la zona inundable		ALTA PROB.	MEDIA PROB. (T100)	BAJA PROB.
		7	11	12
Vías de comunicación afectadas	ALTA PROB.			
	MEDIA PROB. (T100)	N-629		
	BAJA PROB.	N-629		
Riesgos dentro de la zona inundable		EDAR <input type="checkbox"/>	Emisiones Industriales (IPPC) <input type="checkbox"/>	
		<input type="checkbox"/> Patrimonio cultural	<input checked="" type="checkbox"/> Protección Civil	
		<input checked="" type="checkbox"/> Captación agua	<input type="checkbox"/> Uso recreativo	
		<input type="checkbox"/> ZEC	<input type="checkbox"/> ZEPA	
Otros elementos		---		

**CÓDIGO DEL ARPSI:****ES018-AST-5-1****PLANO DE LOCALIZACIÓN****FICHA DE DATOS****DATOS DE LOCALIZACIÓN**

Demarcación:	D.H. CANTÁBRICO OCCIDENTAL
Código de masa de agua: ES018MSPF	ES197MAR001750
Cauce/s:	Navelgas
Núcleo/s afectado/s:	Navelgas
Municipio/s:	Tineo
Provincia / Territorio Histórico:	ASTURIAS
Comunidad Autónoma:	ASTURIAS

**MAPAS DE RIESGO**

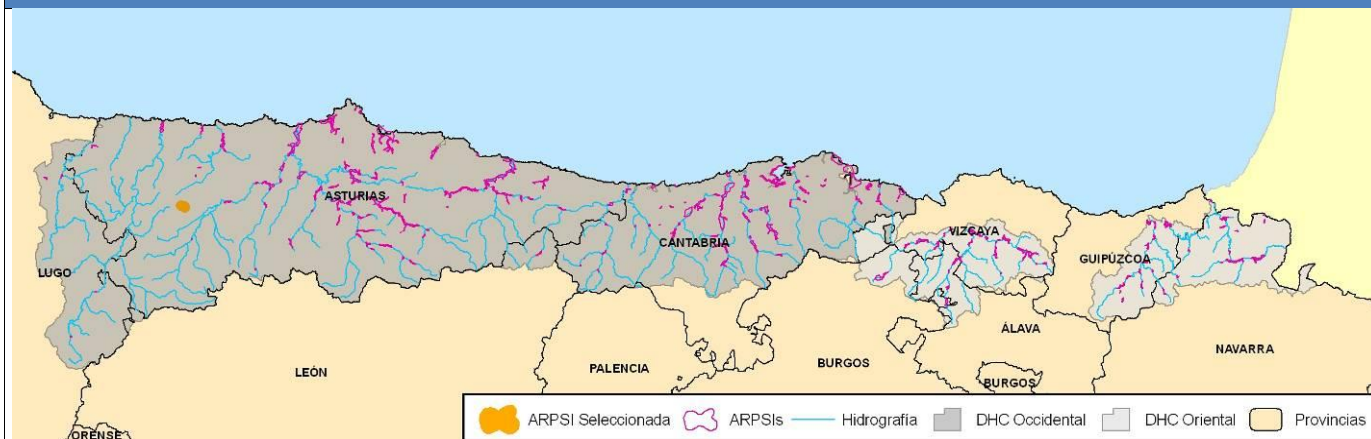
Nº de habitantes que pueden verse afectados dentro de la zona inundable		ALTA PROB.	MEDIA PROB. (T100)	BAJA PROB.
		10	31	42
Vías de comunicación afectadas	ALTA PROB.	AS-219		
	MEDIA PROB. (T100)	AS-219		
	BAJA PROB.	AS-219		
Riesgos dentro de la zona inundable		EDAR <input type="checkbox"/>		Emisiones Industriales (IPPC) <input type="checkbox"/>
		<input type="checkbox"/> Patrimonio cultural		<input checked="" type="checkbox"/> Protección Civil
		<input checked="" type="checkbox"/> Captación agua		<input type="checkbox"/> Uso recreativo
		<input type="checkbox"/> ZEC		<input type="checkbox"/> ZEPA
Otros elementos		---		

**CÓDIGO DEL ARPSI:****ES018-AST-6-1****PLANO DE LOCALIZACIÓN****FICHA DE DATOS****DATOS DE LOCALIZACIÓN**

Demarcación:	D.H. CANTÁBRICO OCCIDENTAL
Código de masa de agua: ES018MSPF	ES200MAR001780-ES199MAR001790-ES200MAR001770
Cauce/s:	Esva y Orio o Llorín
Núcleo/s afectado/s:	Trevías
Municipio/s:	Valdés
Provincia / Territorio Histórico:	ASTURIAS
Comunidad Autónoma:	ASTURIAS

**MAPAS DE RIESGO**

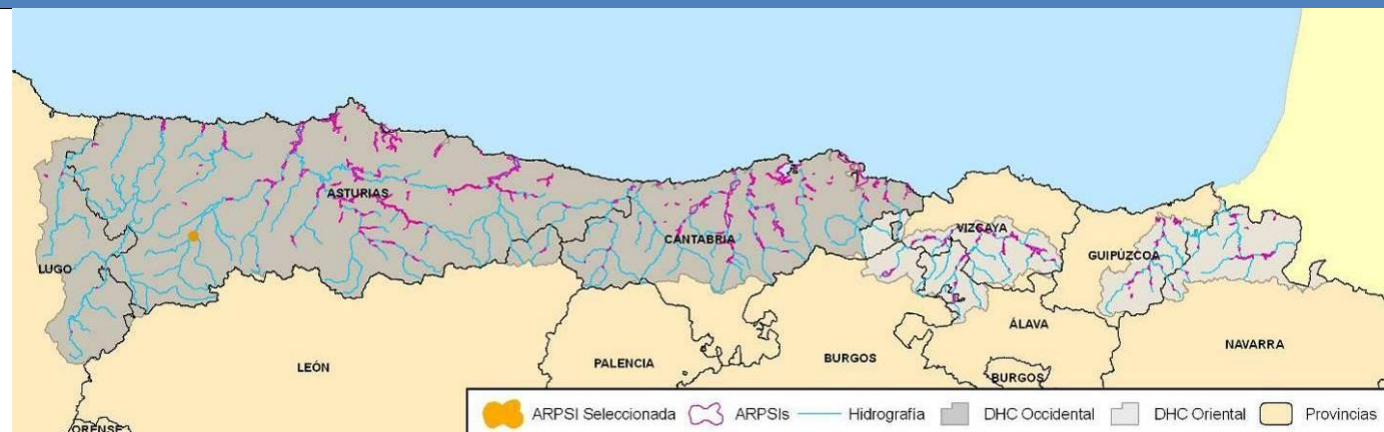
Nº de habitantes que pueden verse afectados dentro de la zona inundable		ALTA PROB.	MEDIA PROB. (T100)	BAJA PROB.
		74	120	155
Vías de comunicación afectadas	ALTA PROB.			
	MEDIA PROB. (T100)	N-634		
	BAJA PROB.	N-634; AS-366		
Riesgos dentro de la zona inundable		EDAR <input type="checkbox"/>	Emisiones Industriales (IPPC) <input type="checkbox"/>	
		<input type="checkbox"/> Patrimonio cultural	<input checked="" type="checkbox"/> Protección Civil	
		<input checked="" type="checkbox"/> Captación agua	<input type="checkbox"/> Uso recreativo	
		<input checked="" type="checkbox"/> ZEC	<input type="checkbox"/> ZEPA	
Otros elementos		---		

**CÓDIGO DEL ARPSI:****ES018-AST-7-1****PLANO DE LOCALIZACIÓN****FICHA DE DATOS****DATOS DE LOCALIZACIÓN**

Demarcación:	D.H. CANTÁBRICO OCCIDENTAL
Código de masa de agua: ES018MSPF	ES188MAR001570
Cauce/s:	Nisón, Fresnedo y Mouras
Núcleo/s afectado/s:	Pola de Allande
Municipio/s:	Allande
Provincia / Territorio Histórico:	ASTURIAS
Comunidad Autónoma:	ASTURIAS

**MAPAS DE RIESGO**

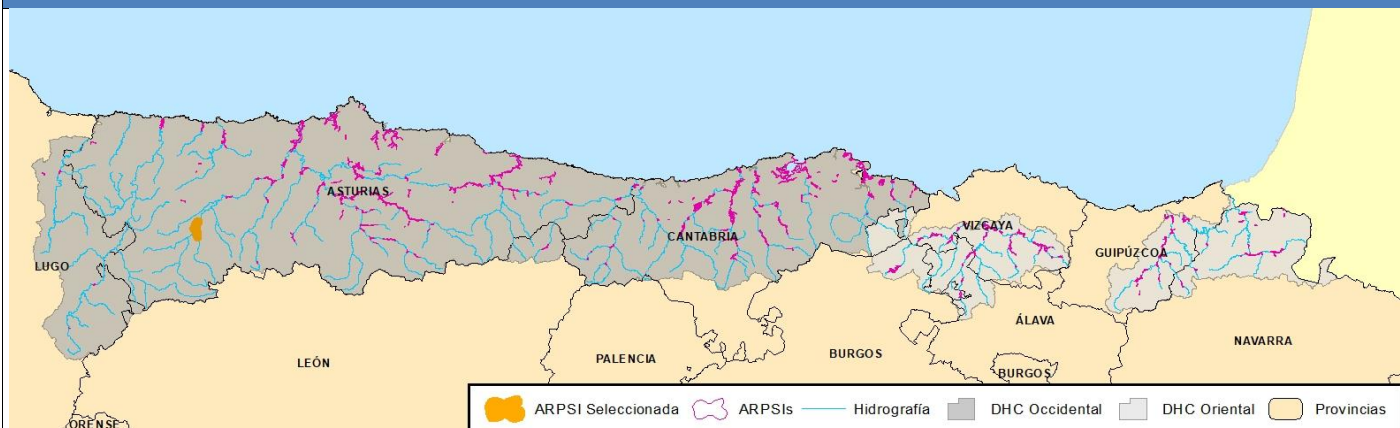
Nº de habitantes que pueden verse afectados dentro de la zona inundable		ALTA PROB.	MEDIA PROB. (T100)	BAJA PROB.
		27	39	40
Vías de comunicación afectadas	ALTA PROB.	AS-14; AS-219; AS-217		
	MEDIA PROB. (T100)	AS-14; AS-219; AS-217		
	BAJA PROB.	AS-14; AS-219; AS-217		
Riesgos dentro de la zona inundable		EDAR <input type="checkbox"/>	Emisiones Industriales (IPPC) <input type="checkbox"/>	
		<input type="checkbox"/> Patrimonio cultural	<input checked="" type="checkbox"/> Protección Civil	
		<input checked="" type="checkbox"/> Captación agua	<input type="checkbox"/> Uso recreativo	
		<input checked="" type="checkbox"/> ZEC	<input type="checkbox"/> ZEPA	
Otros elementos		---		

**CÓDIGO DEL ARPSI:****ES018-AST-8-1****PLANO DE LOCALIZACIÓN****FICHA DE DATOS****DATOS DE LOCALIZACIÓN**

Demarcación:	D.H. CANTÁBRICO OCCIDENTAL
Código de masa de agua: ES018MSPF	ES183MAR001550
Cauce/s:	Narcea
Núcleo/s afectado/s:	Llano
Municipio/s:	Cangas del Narcea
Provincia / Territorio Histórico:	ASTURIAS
Comunidad Autónoma:	ASTURIAS

**MAPAS DE RIESGO**

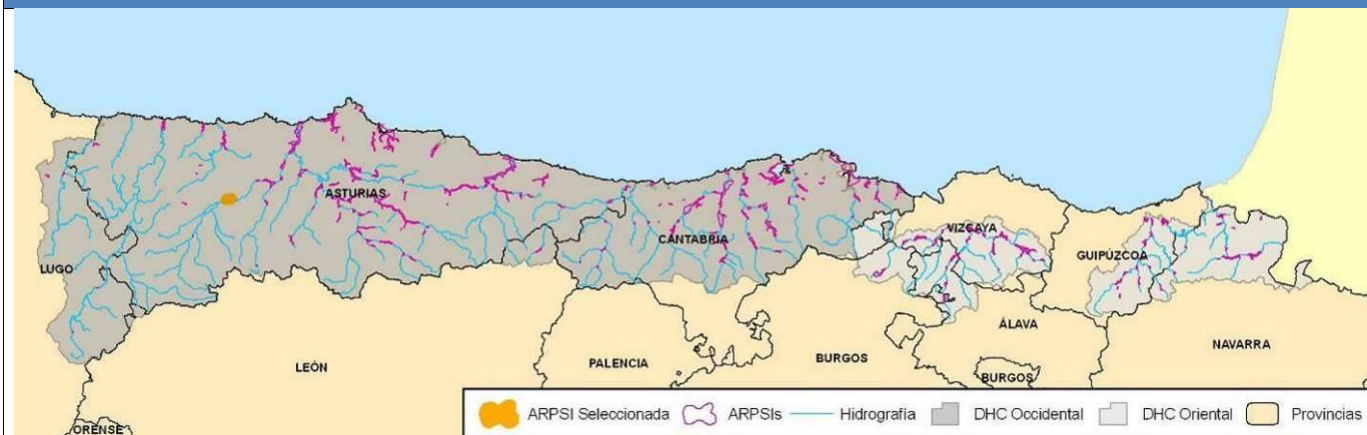
Nº de habitantes que pueden verse afectados dentro de la zona inundable		ALTA PROB.	MEDIA PROB. (T100)	BAJA PROB.
		2	4	4
Vías de comunicación afectadas	ALTA PROB.			
	MEDIA PROB. (T100)			
	BAJA PROB.			
Riesgos dentro de la zona inundable		EDAR <input type="checkbox"/>	Emisiones Industriales (IPPC) <input type="checkbox"/>	
		<input type="checkbox"/> Patrimonio cultural	<input checked="" type="checkbox"/> Protección Civil	
		<input checked="" type="checkbox"/> Captación agua	<input type="checkbox"/> Uso recreativo	
		<input checked="" type="checkbox"/> ZEC	<input type="checkbox"/> ZEPA	
Otros elementos		---		

**CÓDIGO DEL ARPSI:****ES018-AST-8-2****PLANO DE LOCALIZACIÓN****FICHA DE DATOS****DATOS DE LOCALIZACIÓN**

Demarcación:	D.H. CANTÁBRICO OCCIDENTAL
Código de masa de agua: ES018MSPF	ES183MAR001550 y ES189MAR001650
Cauce/s:	Narcea, Naviego, Fondones, El Reguerón, Pumarín y Corousa
Núcleo/s afectado/s:	Cangas de Narcea, El Codesal, Corias y Regla de Corias
Municipio/s:	Cangas del Narcea
Provincia / Territorio Histórico:	ASTURIAS
Comunidad Autónoma:	ASTURIAS

**MAPAS DE RIESGO**

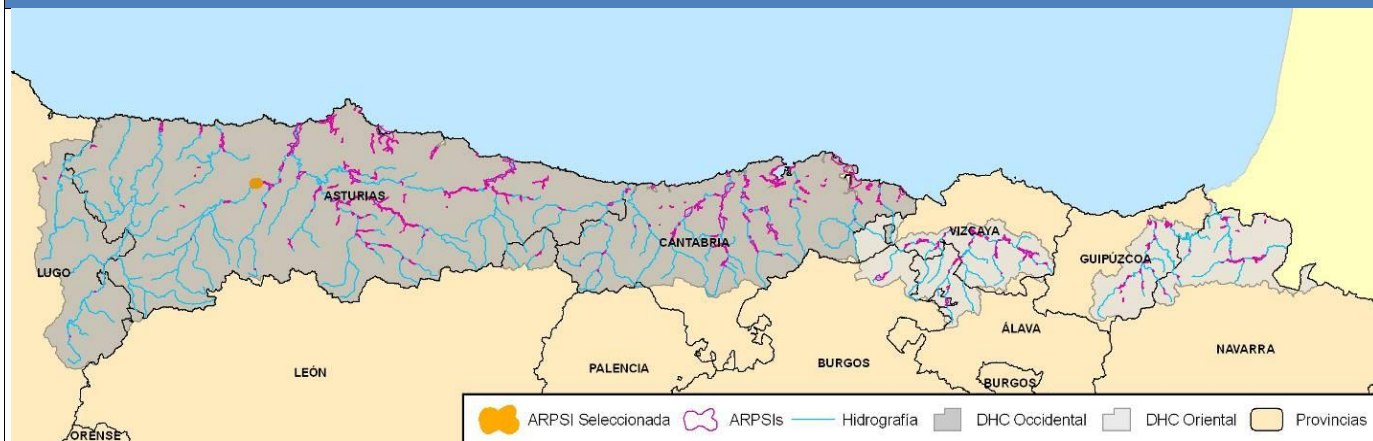
Nº de habitantes que pueden verse afectados dentro de la zona inundable		ALTA PROB.	MEDIA PROB. (T100)	BAJA PROB.	
		514	646	870	
Vías de comunicación afectadas	ALTA PROB.	AS-15, AS-213			
	MEDIA PROB. (T100)	AS-15, AS-213			
	BAJA PROB.	AS-15, AS-213			
Riesgos dentro de la zona inundable		EDAR <input type="checkbox"/>		Emisiones Industriales (IPPC) <input type="checkbox"/>	
		<input checked="" type="checkbox"/> Patrimonio cultural		<input checked="" type="checkbox"/> Protección Civil	
		<input checked="" type="checkbox"/> Captación agua		<input type="checkbox"/> Uso recreativo	
		<input checked="" type="checkbox"/> ZEC		<input type="checkbox"/> ZEPA	
Otros elementos		---			

**CÓDIGO DEL ARPSI:****ES018-AST-9-1****PLANO DE LOCALIZACIÓN****FICHA DE DATOS****DATOS DE LOCALIZACIÓN**

Demarcación:	D.H. CANTÁBRICO OCCIDENTAL
Código de masa de agua: ES018MSPF	ES189MAR001660-ES189MAR001600
Cauce/s:	Narcea
Núcleo/s afectado/s:	Soutu La Barca
Municipio/s:	Tineo
Provincia / Territorio Histórico:	ASTURIAS
Comunidad Autónoma:	ASTURIAS

**MAPAS DE RIESGO**

Nº de habitantes que pueden verse afectados dentro de la zona inundable		ALTA PROB.	MEDIA PROB. (T100)	BAJA PROB.
		9	21	36
Vías de comunicación afectadas	ALTA PROB.			
	MEDIA PROB. (T100)	AS-15		
	BAJA PROB.	AS-15		
Riesgos dentro de la zona inundable		EDAR <input type="checkbox"/>	Emisiones Industriales (IPPC) <input checked="" type="checkbox"/>	
		<input type="checkbox"/> Patrimonio cultural	<input checked="" type="checkbox"/> Protección Civil	
		<input checked="" type="checkbox"/> Captación agua	<input type="checkbox"/> Uso recreativo	
		<input type="checkbox"/> ZEC	<input type="checkbox"/> ZEPA	
Otros elementos		---		

**CÓDIGO DEL ARPSI:****ES018-AST-10-1****PLANO DE LOCALIZACIÓN****FICHA DE DATOS****DATOS DE LOCALIZACIÓN**

Demarcación:	D.H. CANTÁBRICO OCCIDENTAL
Código de masa de agua: ES018MSPF	ES194MAR001711
Cauce/s:	Narcea
Núcleo/s afectado/s:	Soto de los Infantes
Municipio/s:	Salas
Provincia / Territorio Histórico:	ASTURIAS
Comunidad Autónoma:	ASTURIAS

**MAPAS DE RIESGO**

Nº de habitantes que pueden verse afectados dentro de la zona inundable		ALTA PROB.	MEDIA PROB. (T100)	BAJA PROB.
		17	23	26
Vías de comunicación afectadas	ALTA PROB.	AS15; AS-370		
	MEDIA PROB. (T100)	AS15; AS-370		
	BAJA PROB.	AS15; AS-370		
Riesgos dentro de la zona inundable		EDAR <input type="checkbox"/>	Emisiones Industriales (IPPC) <input type="checkbox"/>	
		<input type="checkbox"/> Patrimonio cultural	<input type="checkbox"/> Protección Civil	
		<input checked="" type="checkbox"/> Captación agua	<input type="checkbox"/> Uso recreativo	
		<input checked="" type="checkbox"/> ZEC	<input type="checkbox"/> ZEPA	
Otros elementos		---		



GOBIERNO DE ESPAÑA

MINISTERIO PARA LA TRANSICIÓN ECOLÓGICA Y EL RETO DEMOGRÁFICO

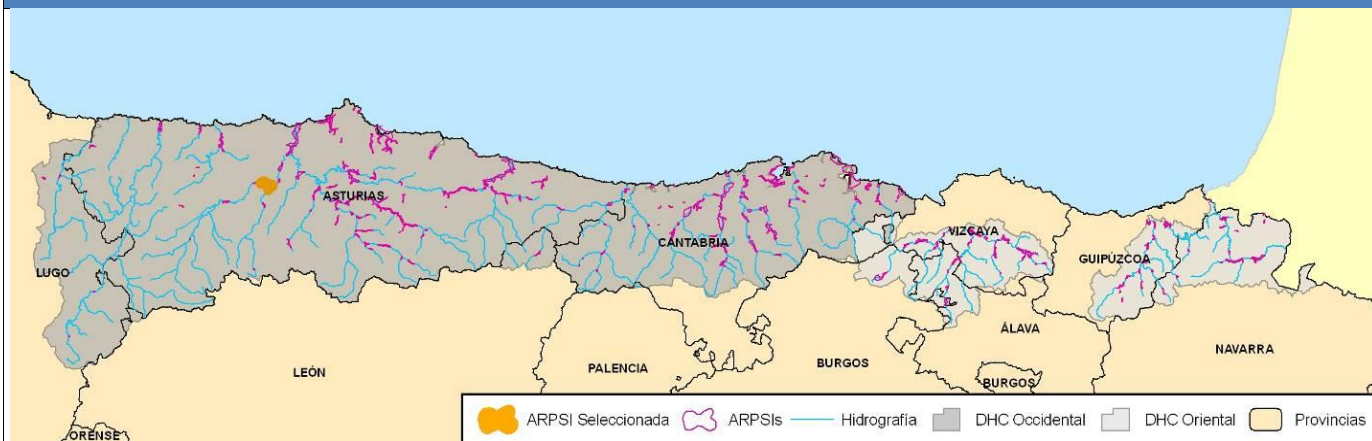
CONFEDERACIÓN HIDROGRÁFICA DEL CANTÁBRICO, O. A.

DEMARCACIÓN HIDROGRÁFICA DEL CANTÁBRICO OCCIDENTAL  
REVISIÓN Y ACTUALIZACIÓN DE LOS MAPAS DE PELIGROSIDAD Y RIESGO DE INUNDACIÓN. 3<sup>er</sup> CICLO

CÓDIGO DEL ARPSI:

ES018-AST-11-1

PLANO DE LOCALIZACIÓN



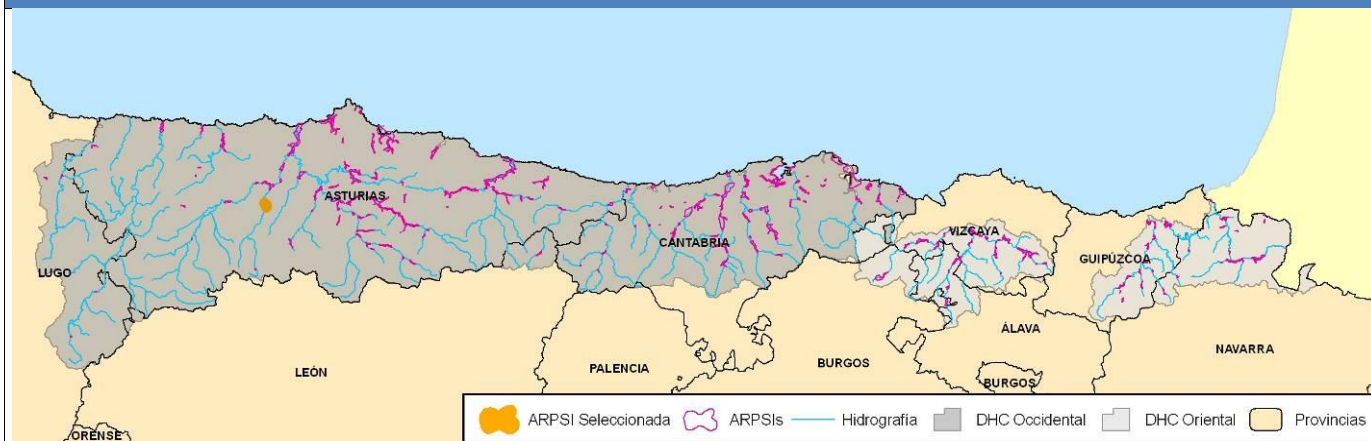
FICHA DE DATOS

DATOS DE LOCALIZACIÓN

Demarcación:	D.H. CANTÁBRICO OCCIDENTAL
Código de masa de agua: ES018MSPF	ES194MAR001711-ES193MAR001700-ES194MAR001712
Cauce/s:	Narcea, Malo y Pigueña
Núcleo/s afectado/s:	Bárcena, San Cristobal, Longoria
Municipio/s:	Salas \ Belmonte de Miranda
Provincia / Territorio Histórico:	ASTURIAS
Comunidad Autónoma:	ASTURIAS

MAPAS DE RIESGO

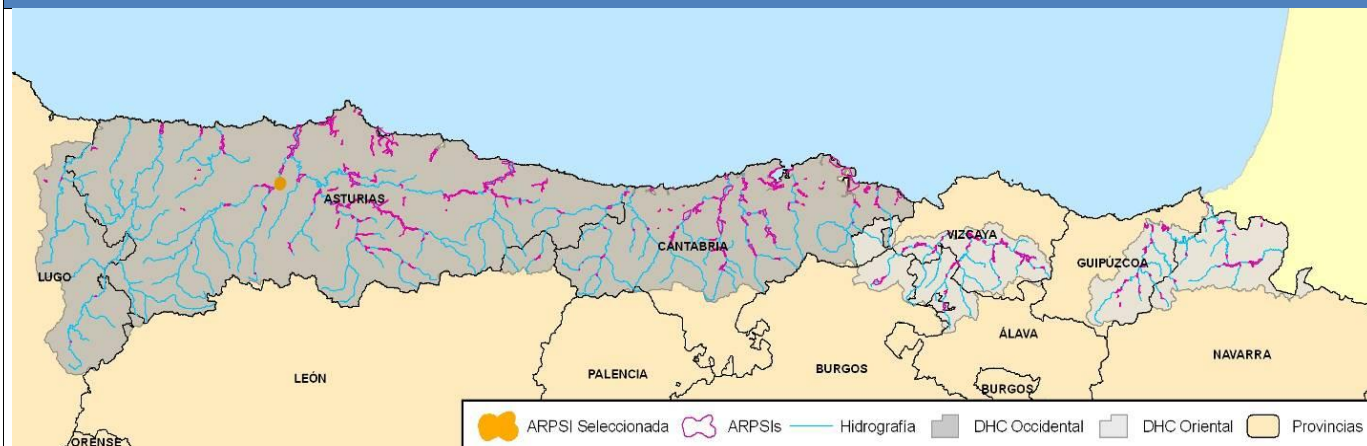
Nº de habitantes que pueden verse afectados dentro de la zona inundable		ALTA PROB.	MEDIA PROB. (T100)	BAJA PROB.
		26	44	58
Vías de comunicación afectadas	ALTA PROB.	AS-15; AS-227; AS-227a		
	MEDIA PROB. (T100)	AS-15; AS-227; AS-227a		
	BAJA PROB.	AS-15; AS-227; AS-227a		
Riesgos dentro de la zona inundable		EDAR <input type="checkbox"/>	Emisiones Industriales (IPPC) <input type="checkbox"/>	
		<input type="checkbox"/> Patrimonio cultural	<input checked="" type="checkbox"/> Protección Civil	
		<input checked="" type="checkbox"/> Captación agua	<input type="checkbox"/> Uso recreativo	
		<input checked="" type="checkbox"/> ZEC	<input type="checkbox"/> ZEPA	
Otros elementos		---		

**CÓDIGO DEL ARPSI:****ES018-AST-11-2****PLANO DE LOCALIZACIÓN****FICHA DE DATOS****DATOS DE LOCALIZACIÓN**

Demarcación:	D.H. CANTÁBRICO OCCIDENTAL
Código de masa de agua: ES018MSPF	ES193MAR001700
Cauce/s:	Pigüeña y Barbal
Núcleo/s afectado/s:	Belmonte
Municipio/s:	Belmonte de Miranda
Provincia / Territorio Histórico:	ASTURIAS
Comunidad Autónoma:	ASTURIAS

**MAPAS DE RIESGO**

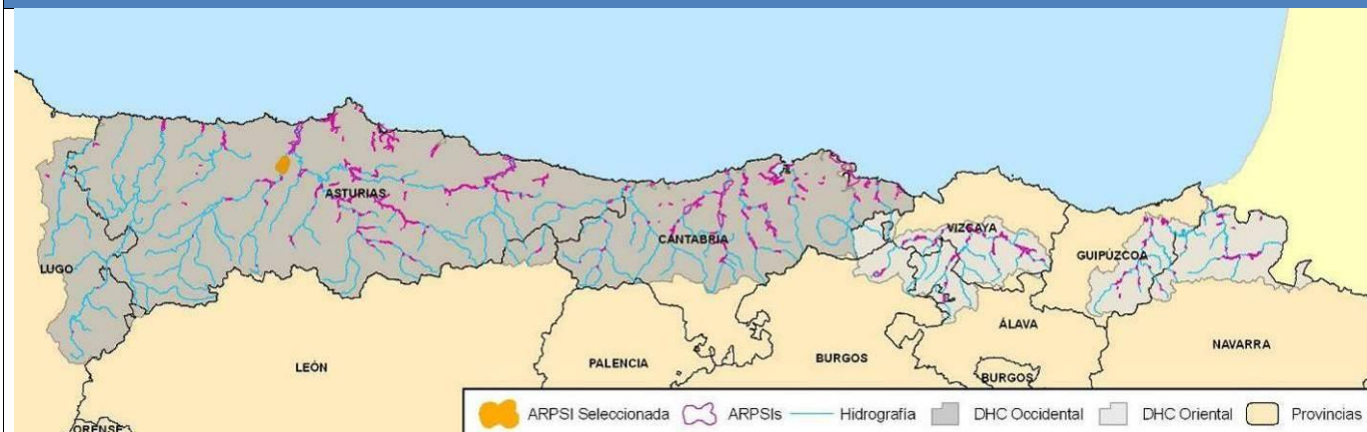
Nº de habitantes que pueden verse afectados dentro de la zona inundable		ALTA PROB.	MEDIA PROB. (T100)	BAJA PROB.
		79	85	91
Vías de comunicación afectadas	ALTA PROB.	AS-227		
	MEDIA PROB. (T100)	AS-227		
	BAJA PROB.	AS-227		
Riesgos dentro de la zona inundable		EDAR <input checked="" type="checkbox"/>	Emisiones Industriales (IPPC) <input type="checkbox"/>	
		<input type="checkbox"/> Patrimonio cultural	<input checked="" type="checkbox"/> Protección Civil	
		<input checked="" type="checkbox"/> Captación agua	<input type="checkbox"/> Uso recreativo	
		<input checked="" type="checkbox"/> ZEC	<input type="checkbox"/> ZEPA	
Otros elementos		---		

**CÓDIGO DEL ARPSI:****ES018-AST-11-3****PLANO DE LOCALIZACIÓN****FICHA DE DATOS****DATOS DE LOCALIZACIÓN**

Demarcación:	D.H. CANTÁBRICO OCCIDENTAL
Código de masa de agua: ES018MSPF	ES194MAR001712
Cauce/s:	Narcea
Núcleo/s afectado/s:	Laneo
Municipio/s:	Belmonte de Miranda, Salas
Provincia / Territorio Histórico:	ASTURIAS
Comunidad Autónoma:	ASTURIAS

**MAPAS DE RIESGO**

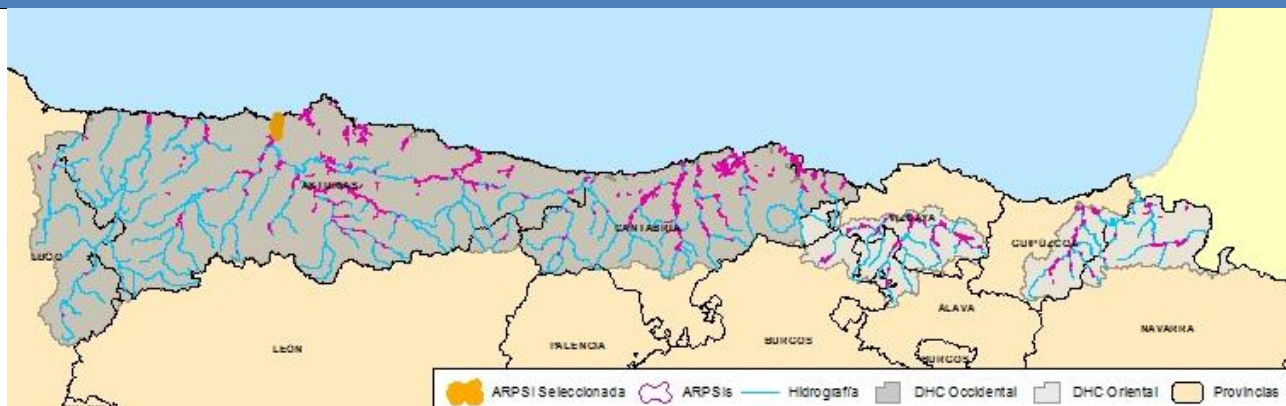
Nº de habitantes que pueden verse afectados dentro de la zona inundable		ALTA PROB.	MEDIA PROB. (T100)	BAJA PROB.
		7	53	67
Vías de comunicación afectadas	ALTA PROB.	SL-10		
	MEDIA PROB. (T100)	SL-10; AS-15		
	BAJA PROB.	SL-10; AS-15		
Riesgos dentro de la zona inundable	EDAR <input type="checkbox"/>		Emisiones Industriales (IPPC) <input type="checkbox"/>	
	<input type="checkbox"/> Patrimonio cultural		<input checked="" type="checkbox"/> Protección Civil	
	<input checked="" type="checkbox"/> Captación agua		<input type="checkbox"/> Uso recreativo	
	<input checked="" type="checkbox"/> ZEC		<input type="checkbox"/> ZEPA	
Otros elementos	---			

**CÓDIGO DEL ARPSI:****ES018-AST-12-1****PLANO DE LOCALIZACIÓN****FICHA DE DATOS****DATOS DE LOCALIZACIÓN**

Demarcación:	D.H. CANTÁBRICO OCCIDENTAL
Código de masa de agua: ES018MSPF	ES193MAR001690-ES194MAR001712
Cauce/s:	Narcea, Nonaya y Reguero de la Canal
Núcleo/s afectado/s:	Cornellana
Municipio/s:	Pravia, Salas
Provincia / Territorio Histórico:	ASTURIAS
Comunidad Autónoma:	ASTURIAS

**MAPAS DE RIESGO**

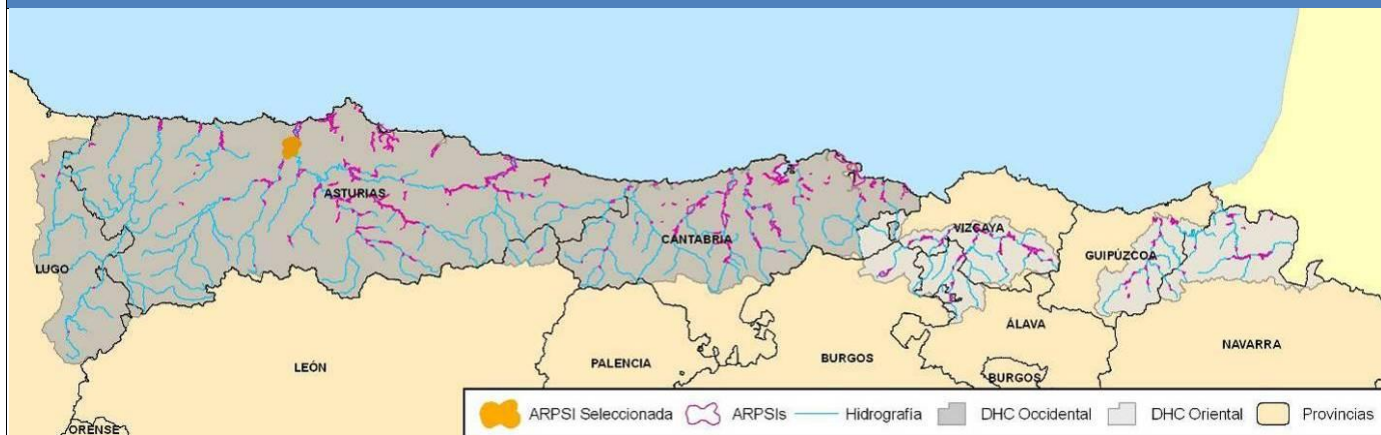
Nº de habitantes que pueden verse afectados dentro de la zona inundable		ALTA PROB.	MEDIA PROB. (T100)	BAJA PROB.
		36	65	83
Vías de comunicación afectadas	ALTA PROB.	AS-15 N-634; SL-7		
	MEDIA PROB. (T100)	AS-15; AS-16; N-634; SL-7		
	BAJA PROB.	AS-15; AS-16; N-634; SL-7		
Riesgos dentro de la zona inundable		EDAR <input type="checkbox"/>	Emisiones Industriales (IPPC) <input type="checkbox"/>	
		<input checked="" type="checkbox"/> Patrimonio cultural	<input checked="" type="checkbox"/> Protección Civil	
		<input checked="" type="checkbox"/> Captación agua	<input type="checkbox"/> Uso recreativo	
		<input checked="" type="checkbox"/> ZEC	<input type="checkbox"/> ZEPA	
Otros elementos		---		

**CÓDIGO DEL ARPSI:****ES018-AST-13-1****PLANO DE LOCALIZACIÓN****FICHA DE DATOS****DATOS DE LOCALIZACIÓN**

Demarcación:	D.H. CANTÁBRICO OCCIDENTAL
Código de masa de agua: ES018MSPF	ES194MAR001712;ES194MAT000050; ES000MAC000040
Cauce/s:	Nalón - Tramo bajo, Lamera, Veiga, Pontigo
Núcleo/s afectado/s:	San Juan de la Arena
Municipio/s:	Pravia ,Soto del Barco, Muros de Nalón
Provincia / Territorio Histórico:	ASTURIAS
Comunidad Autónoma:	ASTURIAS

**MAPAS DE RIESGO**

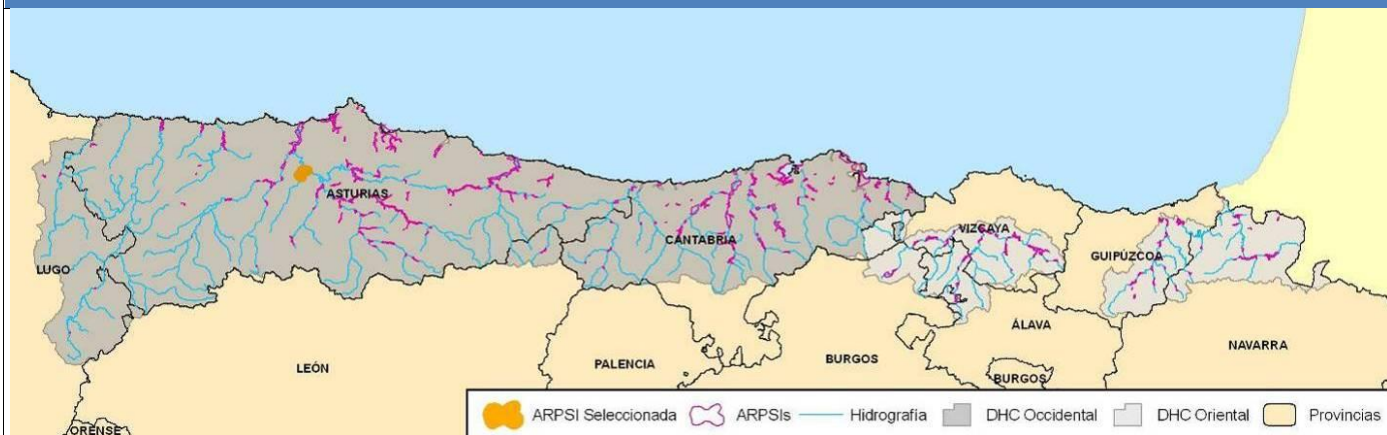
Nº de habitantes que pueden verse afectados dentro de la zona inundable		ALTA PROB.	MEDIA PROB. (T100)	BAJA PROB.
		74	118	443
Vías de comunicación afectadas	ALTA PROB.	AS-16; AS-316		
	MEDIA PROB. (T100)	AS-16; AS-316;SB-3		
	BAJA PROB.	AS-16; AS-316; ; AS-318; MU-1; MU-2; SB-3		
Riesgos dentro de la zona inundable		EDAR <input checked="" type="checkbox"/>		Emissiones Industriales (IPPC) <input type="checkbox"/>
		<input type="checkbox"/> Patrimonio cultural		<input checked="" type="checkbox"/> Protección Civil
		<input checked="" type="checkbox"/> Captación agua		<input checked="" type="checkbox"/> Uso recreativo
		<input checked="" type="checkbox"/> ZEC		<input checked="" type="checkbox"/> ZEPA
Otros elementos		---		

**CÓDIGO DEL ARPSI:****ES018-AST-13-2****PLANO DE LOCALIZACIÓN****FICHA DE DATOS****DATOS DE LOCALIZACIÓN**

Demarcación:	D.H. CANTÁBRICO OCCIDENTAL
Código de masa de agua: ES018MSPF	ES194MAR001712-ES194MAR001720
Cauce/s:	Nalón, Narcea, Arroyo de los Quintos, y Aranguín
Núcleo/s afectado/s:	Pravia
Municipio/s:	Pravia
Provincia / Territorio Histórico:	ASTURIAS
Comunidad Autónoma:	ASTURIAS

**MAPAS DE RIESGO**

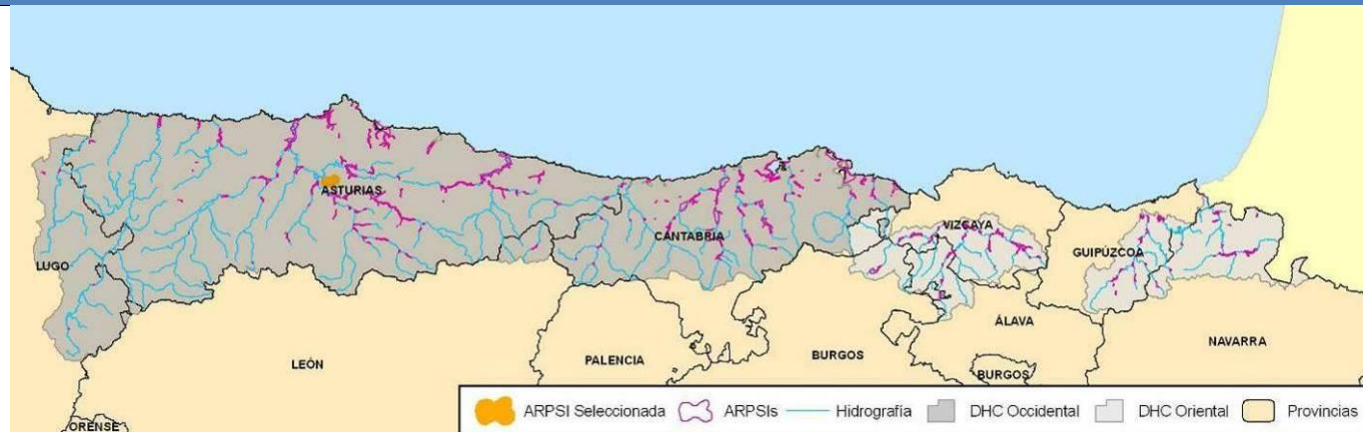
Nº de habitantes que pueden verse afectados dentro de la zona inundable		ALTA PROB.	MEDIA PROB. (T100)	BAJA PROB.
		224	278	451
Vías de comunicación afectadas	ALTA PROB.	AS-16; AS-39; AS-368;		
	MEDIA PROB. (T100)	AS-16; AS-39; AS-368; AS-369;		
	BAJA PROB.	AS-16; AS-236; AS-347; AS-39; AS-368; AS-369;		
Riesgos dentro de la zona inundable		EDAR <input type="checkbox"/>		Emisiones Industriales (IPPC) <input type="checkbox"/>
		<input type="checkbox"/> Patrimonio cultural		<input checked="" type="checkbox"/> Protección Civil
		<input checked="" type="checkbox"/> Captación agua		<input type="checkbox"/> Uso recreativo
		<input checked="" type="checkbox"/> ZEC		<input checked="" type="checkbox"/> ZEPA
Otros elementos		---		

**CÓDIGO DEL ARPSI:****ES018-AST-14-1****PLANO DE LOCALIZACIÓN****FICHA DE DATOS****DATOS DE LOCALIZACIÓN**

Demarcación:	D.H. CANTÁBRICO OCCIDENTAL
Código de masa de agua: ES018MSPF	ES194MAR001713-ES175MAR001450-ES194MAR001712
Cauce/s:	Cubia, Nalón, etc.
Núcleo/s afectado/s:	Grado y Candamo
Municipio/s:	Grado
Provincia / Territorio Histórico:	ASTURIAS
Comunidad Autónoma:	ASTURIAS

**MAPAS DE RIESGO**

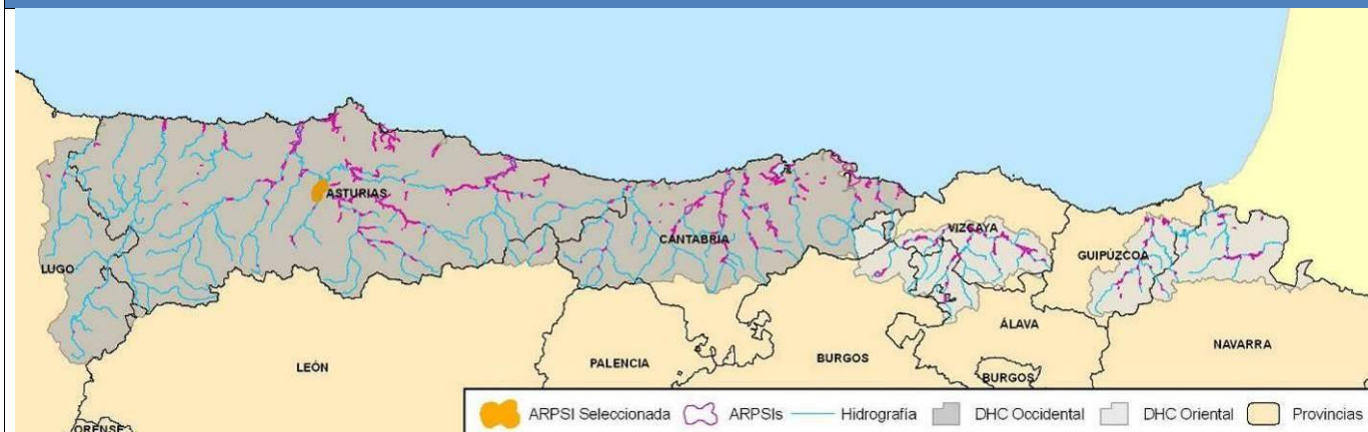
Nº de habitantes que pueden verse afectados dentro de la zona inundable		ALTA PROB.	MEDIA PROB. (T100)	BAJA PROB.
		756	1742	2451
Vías de comunicación afectadas	ALTA PROB.	N-634, AS-237, AS311, AS313, Ferrocarril		
	MEDIA PROB. (T100)	N-634, AS-237, AS311, AS-312, AS313, Ferrocarril		
	BAJA PROB.	N-634, AS-237, AS311, AS-312, AS313, Ferrocarril		
Riesgos dentro de la zona inundable		EDAR <input checked="" type="checkbox"/>	Emisiones Industriales (IPPC) <input type="checkbox"/>	
		<input type="checkbox"/> Patrimonio cultural	<input checked="" type="checkbox"/> Protección Civil	
		<input checked="" type="checkbox"/> Captación agua	<input type="checkbox"/> Uso recreativo	
		<input checked="" type="checkbox"/> ZEC	<input type="checkbox"/> ZEPA	
Otros elementos		---		

**CÓDIGO DEL ARPSI:****ES018-AST-15-1****PLANO DE LOCALIZACIÓN****FICHA DE DATOS****DATOS DE LOCALIZACIÓN**

Demarcación:	D.H. CANTÁBRICO OCCIDENTAL
Código de masa de agua: ES018MSPF	ES173MAR001390
Cauce/s:	San Claudio
Núcleo/s afectado/s:	San Claudio
Municipio/s:	Oviedo
Provincia / Territorio Histórico:	ASTURIAS
Comunidad Autónoma:	ASTURIAS

**MAPAS DE RIESGO**

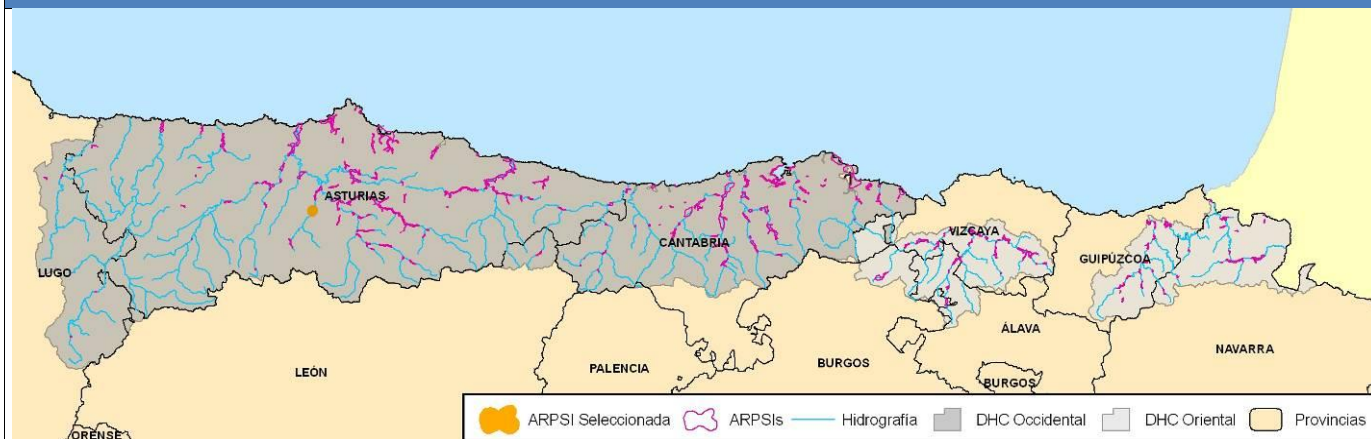
Nº de habitantes que pueden verse afectados dentro de la zona inundable		ALTA PROB.	MEDIA PROB. (T100)	BAJA PROB.
		49	59	87
Vías de comunicación afectadas	ALTA PROB.	AS-371		
	MEDIA PROB. (T100)	AS-371		
	BAJA PROB.	AS-371		
Riesgos dentro de la zona inundable		EDAR <input checked="" type="checkbox"/>	Emisiones Industriales (IPPC) <input type="checkbox"/>	
		<input type="checkbox"/> Patrimonio cultural	<input checked="" type="checkbox"/> Protección Civil	
		<input checked="" type="checkbox"/> Captación agua	<input type="checkbox"/> Uso recreativo	
		<input type="checkbox"/> ZEC	<input type="checkbox"/> ZEPA	
Otros elementos		---		

**CÓDIGO DEL ARPSI:****ES018-AST-16-1****PLANO DE LOCALIZACIÓN****FICHA DE DATOS****DATOS DE LOCALIZACIÓN**

Demarcación:	D.H. CANTÁBRICO OCCIDENTAL
Código de masa de agua: ES018MSPF	ES170MAR001320-ES194MAR001713
Cauce/s:	Trubia, Nalón y Barguero
Núcleo/s afectado/s:	San Andrés, Trubia, Soto
Municipio/s:	Oviedo
Provincia / Territorio Histórico:	ASTURIAS
Comunidad Autónoma:	ASTURIAS

**MAPAS DE RIESGO**

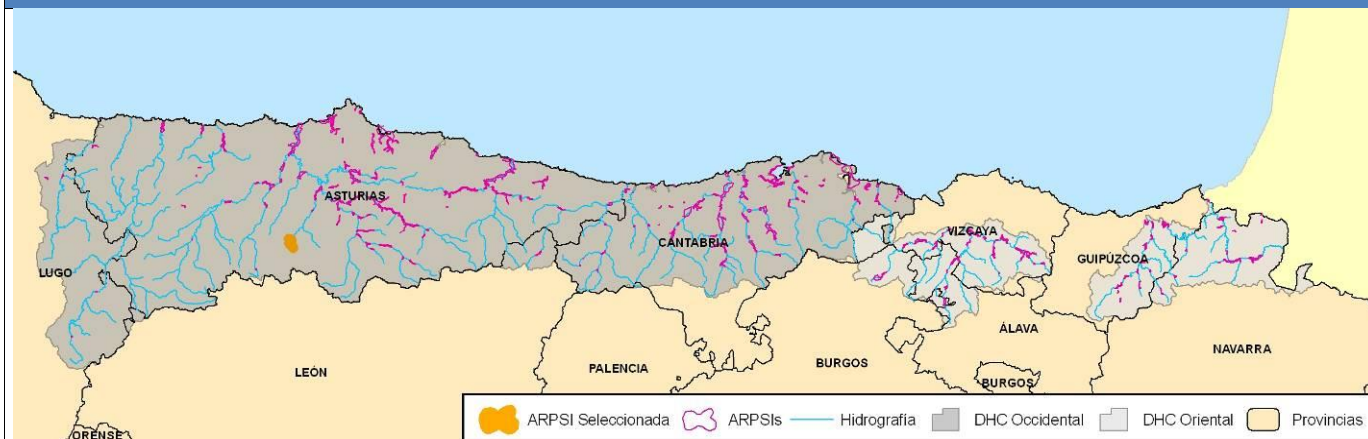
Nº de habitantes que pueden verse afectados dentro de la zona inundable		ALTA PROB.	MEDIA PROB. (T100)	BAJA PROB.
		648	823	1158
Vías de comunicación afectadas	ALTA PROB.	AS-228; AS-233;		
	MEDIA PROB. (T100)	AS-228; AS-233;		
	BAJA PROB.	AS-228; AS-233; A-63R; N-634		
Riesgos dentro de la zona inundable		EDAR <input type="checkbox"/>	Emisiones Industriales (IPPC) <input checked="" type="checkbox"/>	
		<input type="checkbox"/> Patrimonio cultural	<input checked="" type="checkbox"/> Protección Civil	
		<input checked="" type="checkbox"/> Captación agua	<input type="checkbox"/> Uso recreativo	
		<input checked="" type="checkbox"/> ZEC	<input type="checkbox"/> ZEPA	
Otros elementos		---		

**CÓDIGO DEL ARPSI:****ES018-AST-17-1****PLANO DE LOCALIZACIÓN****FICHA DE DATOS****DATOS DE LOCALIZACIÓN**

Demarcación:	D.H. CANTÁBRICO OCCIDENTAL
Código de masa de agua: ES018MSPF	ES170MAR001320
Cauce/s:	Trubia
Núcleo/s afectado/s:	Villanueva
Municipio/s:	Santo Adriano
Provincia / Territorio Histórico:	ASTURIAS
Comunidad Autónoma:	ASTURIAS

**MAPAS DE RIESGO**

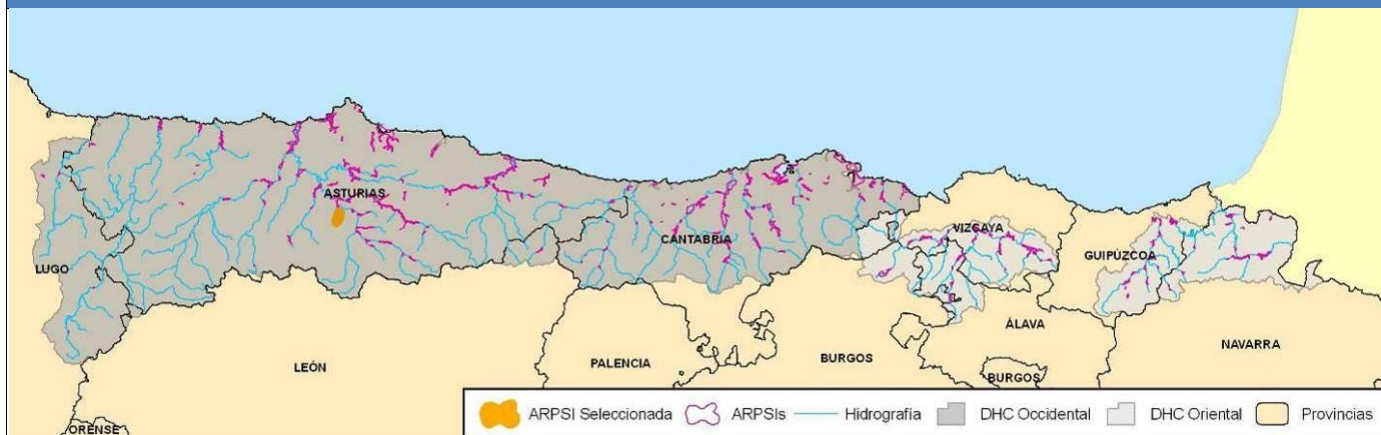
Nº de habitantes que pueden verse afectados dentro de la zona inundable		ALTA PROB.	MEDIA PROB. (T100)	BAJA PROB.
		40	41	42
Vías de comunicación afectadas	ALTA PROB.			
	MEDIA PROB. (T100)			
	BAJA PROB.	AS-228		
Riesgos dentro de la zona inundable		EDAR <input type="checkbox"/>	Emisiones Industriales (IPPC) <input type="checkbox"/>	
		<input type="checkbox"/> Patrimonio cultural	<input checked="" type="checkbox"/> Protección Civil	
		<input checked="" type="checkbox"/> Captación agua	<input type="checkbox"/> Uso recreativo	
		<input checked="" type="checkbox"/> ZEC	<input type="checkbox"/> ZEPA	
Otros elementos		---		

**CÓDIGO DEL ARPSI:****ES018-AST-18-1****PLANO DE LOCALIZACIÓN****FICHA DE DATOS****DATOS DE LOCALIZACIÓN**

Demarcación:	D.H. CANTÁBRICO OCCIDENTAL
Código de masa de agua: ES018MSPF	ES168MAR001290-ES168MAR001300-ES170MAR001320
Cauce/s:	Teverga, Páramo, Val de Cazana y Taja
Núcleo/s afectado/s:	San Martín
Municipio/s:	Teverga
Provincia / Territorio Histórico:	ASTURIAS
Comunidad Autónoma:	ASTURIAS

**MAPAS DE RIESGO**

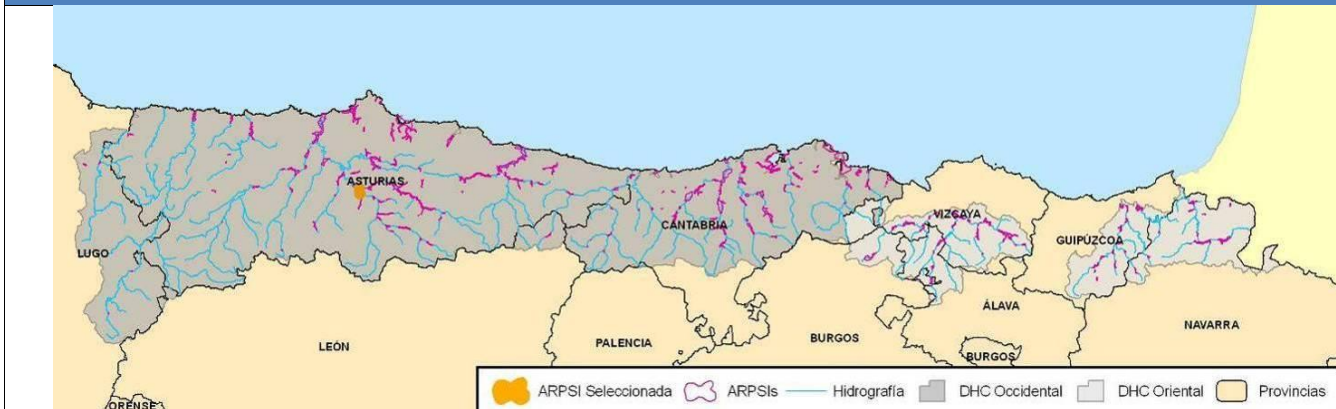
Nº de habitantes que pueden verse afectados dentro de la zona inundable		ALTA PROB.	MEDIA PROB. (T100)	BAJA PROB.
		96	136	152
Vías de comunicación afectadas	ALTA PROB.	AS-228; AS-265; TE-3		
	MEDIA PROB. (T100)	AS-228; AS-265; TE-3		
	BAJA PROB.	AS-228; AS-265; TE-3		
Riesgos dentro de la zona inundable		EDAR <input type="checkbox"/>	Emisiones Industriales (IPPC) <input type="checkbox"/>	
		<input checked="" type="checkbox"/> Patrimonio cultural	<input checked="" type="checkbox"/> Protección Civil	
		<input checked="" type="checkbox"/> Captación agua	<input type="checkbox"/> Uso recreativo	
		<input type="checkbox"/> ZEC	<input type="checkbox"/> ZEPA	
Otros elementos		---		

**CÓDIGO DEL ARPSI:****ES018-AST-19-1****PLANO DE LOCALIZACIÓN****FICHA DE DATOS****DATOS DE LOCALIZACIÓN**

Demarcación:	D.H. CANTÁBRICO OCCIDENTAL
Código de masa de agua: ES018MSPF	ES165MAR001250
Cauce/s:	Llamo (o Riosa), Reguero Grandiella, Barranco de Otura
Núcleo/s afectado/s:	La Foz, La Vega
Municipio/s:	Morcín , Riosa
Provincia / Territorio Histórico:	ASTURIAS
Comunidad Autónoma:	ASTURIAS

**MAPAS DE RIESGO**

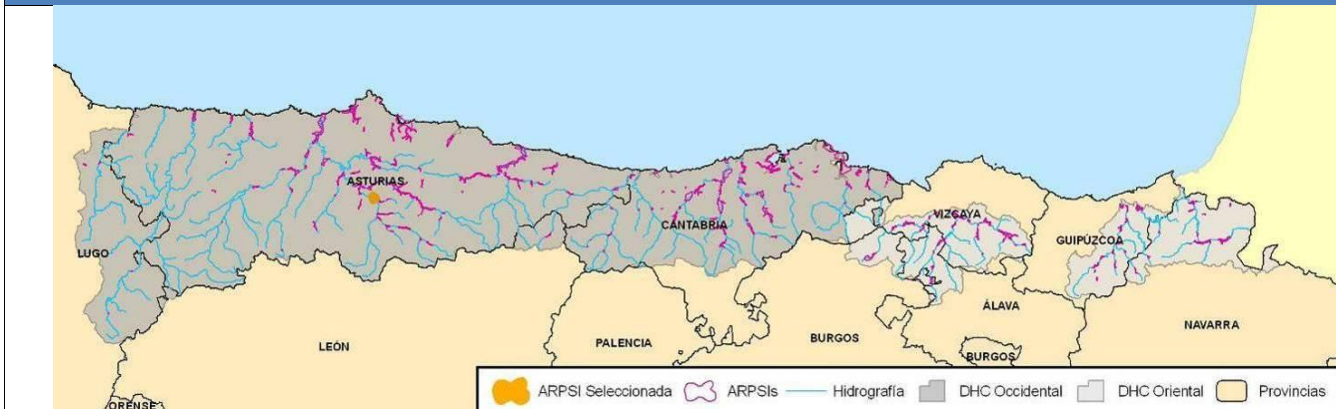
Nº de habitantes que pueden verse afectados dentro de la zona inundable		ALTA PROB.	MEDIA PROB. (T100)	BAJA PROB.
		194	408	494
Vías de comunicación afectadas	ALTA PROB.	AS-231; RI-2		
	MEDIA PROB. (T100)	AS-231; RI-2		
	BAJA PROB.	AS-231; RI-2; RI-6		
Riesgos dentro de la zona inundable		EDAR <input type="checkbox"/>		Emisiones Industriales (IPPC) <input type="checkbox"/>
		<input type="checkbox"/> Patrimonio cultural		<input checked="" type="checkbox"/> Protección Civil
		<input checked="" type="checkbox"/> Captación agua		<input type="checkbox"/> Uso recreativo
		<input type="checkbox"/> ZEC		<input type="checkbox"/> ZEPA
Otros elementos		---		

**CÓDIGO DEL ARPSI:****ES018-AST-20-1****PLANO DE LOCALIZACIÓN****FICHA DE DATOS****DATOS DE LOCALIZACIÓN**

Demarcación:	D.H. CANTÁBRICO OCCIDENTAL
Código de masa de agua: ES018MSPF	ES171MAR001380
Cauce/s:	Caudal, Morcín, Reguero de los Molinos
Núcleo/s afectado/s:	Santa Eulalia, La Rectoría
Municipio/s:	Morcín
Provincia / Territorio Histórico:	ASTURIAS
Comunidad Autónoma:	ASTURIAS

**MAPAS DE RIESGO**

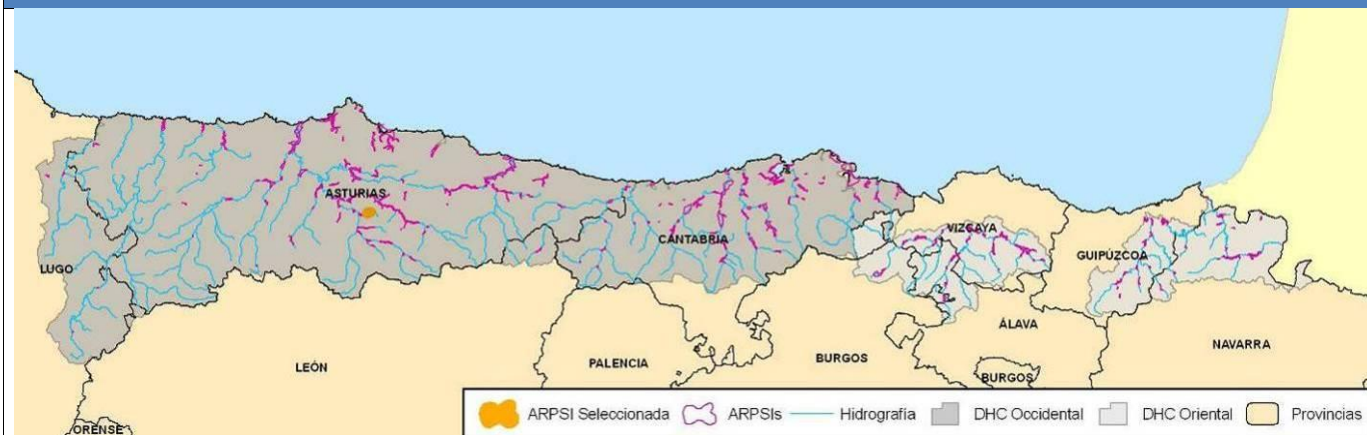
Nº de habitantes que pueden verse afectados dentro de la zona inundable		ALTA PROB.	MEDIA PROB. (T100)	BAJA PROB.
		222	383	450
Vías de comunicación afectadas	ALTA PROB.	N-630; MO-5; MO-1		
	MEDIA PROB. (T100)	N-630; MO-5; MO-1		
	BAJA PROB.	N-630; MO-5; MO-1		
Riesgos dentro de la zona inundable		EDAR <input type="checkbox"/>		Emissiones Industriales (IPPC) <input type="checkbox"/>
		<input type="checkbox"/> Patrimonio cultural		<input checked="" type="checkbox"/> Protección Civil
		<input checked="" type="checkbox"/> Captación agua		<input type="checkbox"/> Uso recreativo
		<input type="checkbox"/> ZEC		<input type="checkbox"/> ZEPA
Otros elementos		---		

**CÓDIGO DEL ARPSI:****ES018-AST-21-1****PLANO DE LOCALIZACIÓN****FICHA DE DATOS****DATOS DE LOCALIZACIÓN**

Demarcación:	D.H. CANTÁBRICO OCCIDENTAL
Código de masa de agua: ES018MSPF	ES171MAR001380
Cauce/s:	Caudal, La Nicolasa
Núcleo/s afectado/s:	Ablaña
Municipio/s:	Mieres
Provincia / Territorio Histórico:	ASTURIAS
Comunidad Autónoma:	ASTURIAS

**MAPAS DE RIESGO**

Nº de habitantes que pueden verse afectados dentro de la zona inundable		ALTA PROB.	MEDIA PROB. (T100)	BAJA PROB.
		27	95	143
Vías de comunicación afectadas	ALTA PROB.	MI-1;		
	MEDIA PROB. (T100)	MI-1; MI-8		
	BAJA PROB.	MI-1; MI-8;		
Riesgos dentro de la zona inundable	EDAR <input type="checkbox"/>		Emisiones Industriales (IPPC) <input checked="" type="checkbox"/>	
	<input type="checkbox"/> Patrimonio cultural		<input checked="" type="checkbox"/> Protección Civil	
	<input checked="" type="checkbox"/> Captación agua		<input type="checkbox"/> Uso recreativo	
	<input type="checkbox"/> ZEC		<input type="checkbox"/> ZEPA	
Otros elementos		---		

**CÓDIGO DEL ARPSI:****ES018-AST-22-1****PLANO DE LOCALIZACIÓN****FICHA DE DATOS****DATOS DE LOCALIZACIÓN**

Demarcación:	D.H. CANTÁBRICO OCCIDENTAL
Código de masa de agua: ES018MSPF	ES164MAR001260
Cauce/s:	San Juan
Núcleo/s afectado/s:	Rioturbio, Vegadotos
Municipio/s:	Mieres
Provincia / Territorio Histórico:	ASTURIAS
Comunidad Autónoma:	ASTURIAS

**MAPAS DE RIESGO**

Nº de habitantes que pueden verse afectados dentro de la zona inundable		ALTA PROB.	MEDIA PROB. (T100)	BAJA PROB.
		221	236	269
Vías de comunicación afectadas	ALTA PROB.	MI-10; MI-9		
	MEDIA PROB. (T100)	MI-10; MI-9		
	BAJA PROB.	MI-10; MI-9		
Riesgos dentro de la zona inundable		EDAR <input type="checkbox"/>	Emisiones Industriales (IPPC) <input type="checkbox"/>	
		<input type="checkbox"/> Patrimonio cultural	<input checked="" type="checkbox"/> Protección Civil	
		<input checked="" type="checkbox"/> Captación agua	<input type="checkbox"/> Uso recreativo	
		<input type="checkbox"/> ZEC	<input type="checkbox"/> ZEPA	
Otros elementos		---		



GOBIERNO DE ESPAÑA

MINISTERIO PARA LA TRANSICIÓN ECOLÓGICA Y EL RETO DEMOGRÁFICO

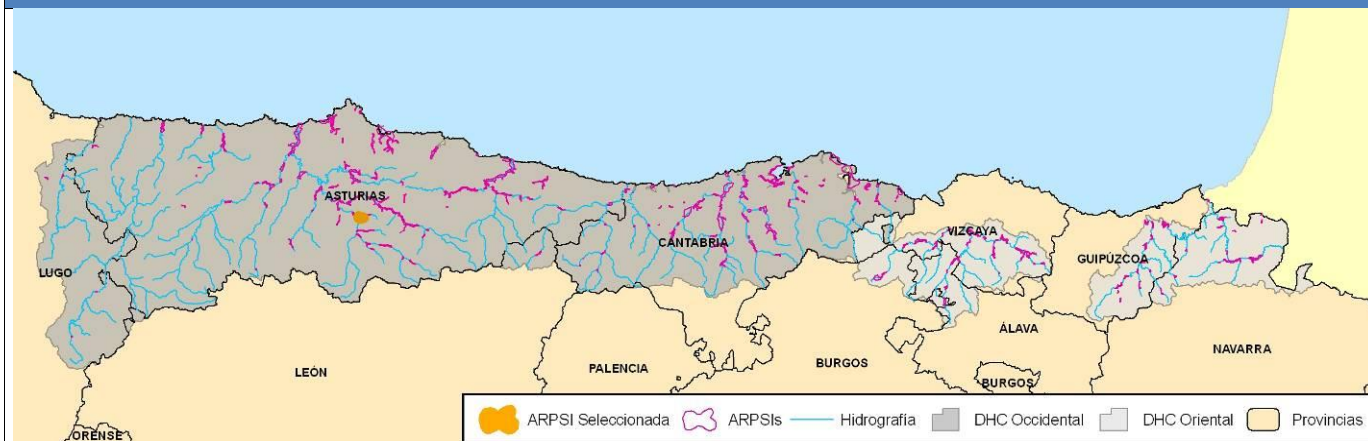
CONFEDERACIÓN HIDROGRÁFICA DEL CANTÁBRICO, O. A.

DEMARCACIÓN HIDROGRÁFICA DEL CANTÁBRICO OCCIDENTAL  
REVISIÓN Y ACTUALIZACIÓN DE LOS MAPAS DE PELIGROSIDAD Y RIESGO DE INUNDACIÓN. 3<sup>er</sup> CICLO

CÓDIGO DEL ARPSI:

ES018-AST-22-2

## PLANO DE LOCALIZACIÓN



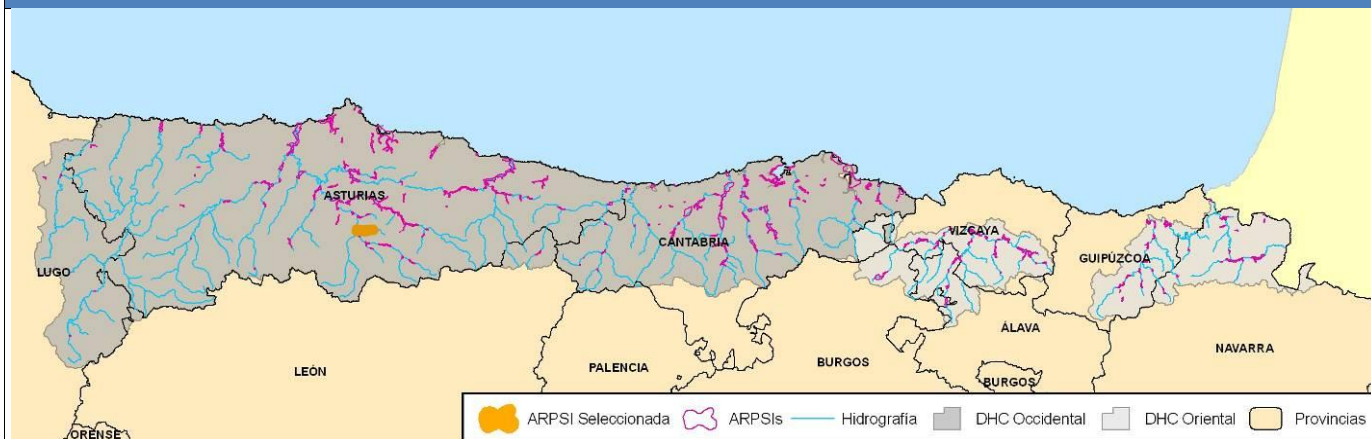
## FICHA DE DATOS

## DATOS DE LOCALIZACIÓN

Demarcación:	D.H. CANTÁBRICO OCCIDENTAL
Código de masa de agua: ES018MSPF	ES164MAR001260
Cauce/s:	San Juan
Núcleo/s afectado/s:	Mieres
Municipio/s:	Mieres
Provincia / Territorio Histórico:	ASTURIAS
Comunidad Autónoma:	ASTURIAS

## MAPAS DE RIESGO

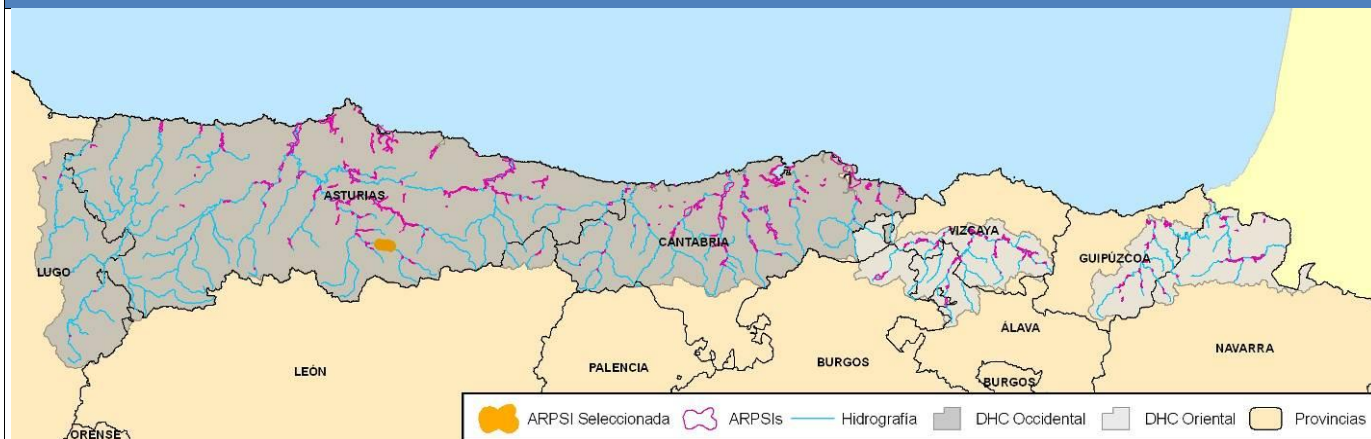
Nº de habitantes que pueden verse afectados dentro de la zona inundable		ALTA PROB.	MEDIA PROB. (T100)	BAJA PROB.
		4910	5305	5988
Vías de comunicación afectadas	ALTA PROB.	AS-111; AS-375		
	MEDIA PROB. (T100)	AS-111; AS-375; AS-66;		
	BAJA PROB.	AS-111; AS-375; AS-66;		
Riesgos dentro de la zona inundable		EDAR <input type="checkbox"/>	Emisiones Industriales (IPPC) <input checked="" type="checkbox"/>	
		<input type="checkbox"/> Patrimonio cultural	<input checked="" type="checkbox"/> Protección Civil	
		<input checked="" type="checkbox"/> Captación agua	<input type="checkbox"/> Uso recreativo	
		<input type="checkbox"/> ZEC	<input type="checkbox"/> ZEPA	
Otros elementos		---		

**CÓDIGO DEL ARPSI:****ES018-AST-23-1****PLANO DE LOCALIZACIÓN****FICHA DE DATOS****DATOS DE LOCALIZACIÓN**

Demarcación:	D.H. CANTÁBRICO OCCIDENTAL
Código de masa de agua: ES018MSPF	ES162MAR001230-ES163MAR001240
Cauce/s:	Turón
Núcleo/s afectado/s:	Cortina
Municipio/s:	Mieres
Provincia / Territorio Histórico:	ASTURIAS
Comunidad Autónoma:	ASTURIAS

**MAPAS DE RIESGO**

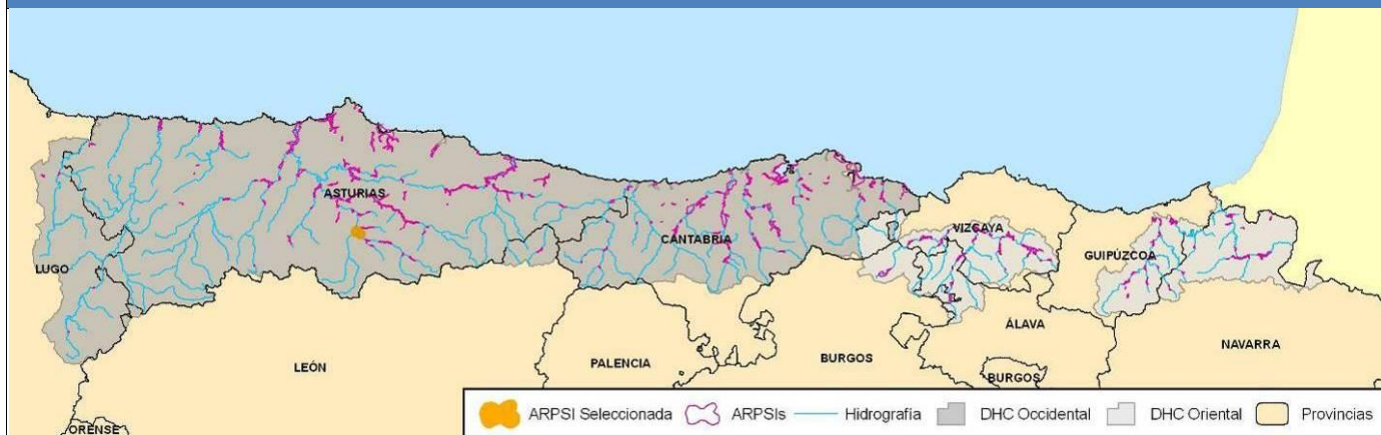
Nº de habitantes que pueden verse afectados dentro de la zona inundable		ALTA PROB.	MEDIA PROB. (T100)	BAJA PROB.
		699	817	1303
Vías de comunicación afectadas	ALTA PROB.	AS-337;		
	MEDIA PROB. (T100)	MI-5; AS-337;		
	BAJA PROB.	AS-66; AS-337; AS-375; MI-5;		
Riesgos dentro de la zona inundable		EDAR <input type="checkbox"/>	Emisiones Industriales (IPPC) <input type="checkbox"/>	
		<input checked="" type="checkbox"/> Patrimonio cultural	<input checked="" type="checkbox"/> Protección Civil	
		<input checked="" type="checkbox"/> Captación agua	<input type="checkbox"/> Uso recreativo	
		<input checked="" type="checkbox"/> ZEC	<input type="checkbox"/> ZEPA	
Otros elementos		---		

**CÓDIGO DEL ARPSI:****ES018-AST-24-1****PLANO DE LOCALIZACIÓN****FICHA DE DATOS****DATOS DE LOCALIZACIÓN**

Demarcación:	D.H. CANTÁBRICO OCCIDENTAL
Código de masa de agua: ES018MSPF	ES158MAR001202-
Cauce/s:	Aller
Núcleo/s afectado/s:	Corigos, Cabañaquinta
Municipio/s:	Aller
Provincia / Territorio Histórico:	ASTURIAS
Comunidad Autónoma:	ASTURIAS

**MAPAS DE RIESGO**

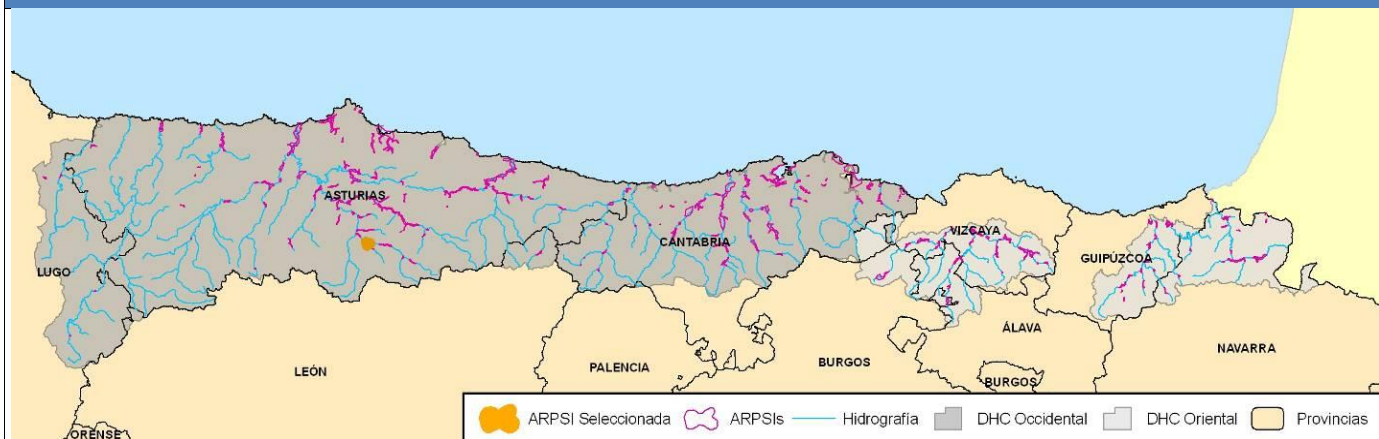
Nº de habitantes que pueden verse afectados dentro de la zona inundable		ALTA PROB.	MEDIA PROB. (T100)	BAJA PROB.
		4	81	183
Vías de comunicación afectadas	ALTA PROB.	AS-112		
	MEDIA PROB. (T100)	AS-112; AS-386		
	BAJA PROB.	AS-112; AS-386		
Riesgos dentro de la zona inundable		EDAR <input type="checkbox"/>	Emisiones Industriales (IPPC) <input type="checkbox"/>	
		<input type="checkbox"/> Patrimonio cultural	<input checked="" type="checkbox"/> Protección Civil	
		<input checked="" type="checkbox"/> Captación agua	<input type="checkbox"/> Uso recreativo	
		<input type="checkbox"/> ZEC	<input type="checkbox"/> ZEPA	
Otros elementos		---		

**CÓDIGO DEL ARPSI:****ES018-AST-24-2****PLANO DE LOCALIZACIÓN****FICHA DE DATOS****DATOS DE LOCALIZACIÓN**

Demarcación:	D.H. CANTÁBRICO OCCIDENTAL
Código de masa de agua: ES018MSPF	ES161MAR001220
Cauce/s:	Aller
Núcleo/s afectado/s:	Bustiello, Taruelo
Municipio/s:	Mieres
Provincia / Territorio Histórico:	ASTURIAS
Comunidad Autónoma:	ASTURIAS

**MAPAS DE RIESGO**

Nº de habitantes que pueden verse afectados dentro de la zona inundable		ALTA PROB.	MEDIA PROB. (T100)	BAJA PROB.
		31	115	170
Vías de comunicación afectadas	ALTA PROB.			
	MEDIA PROB. (T100)	AS-386		
	BAJA PROB.	AS-112; AS-386		
Riesgos dentro de la zona inundable		EDAR <input type="checkbox"/>	Emisiones Industriales (IPPC) <input type="checkbox"/>	
		<input type="checkbox"/> Patrimonio cultural	<input checked="" type="checkbox"/> Protección Civil	
		<input checked="" type="checkbox"/> Captación agua	<input type="checkbox"/> Uso recreativo	
		<input type="checkbox"/> ZEC	<input type="checkbox"/> ZEPA	
Otros elementos		---		

**CÓDIGO DEL ARPSI:****ES018-AST-24-3****PLANO DE LOCALIZACIÓN****FICHA DE DATOS****DATOS DE LOCALIZACIÓN**

Demarcación:	D.H. CANTÁBRICO OCCIDENTAL
Código de masa de agua: ES018MSPF	ES159MAR001190-ES161MAR001220
Cauce/s:	Aller
Núcleo/s afectado/s:	Oyanco, Moreda, Agüeria
Municipio/s:	Aller
Provincia / Territorio Histórico:	ASTURIAS
Comunidad Autónoma:	ASTURIAS

**MAPAS DE RIESGO**

Nº de habitantes que pueden verse afectados dentro de la zona inundable		ALTA PROB.	MEDIA PROB. (T100)	BAJA PROB.
		180	462	623
Vías de comunicación afectadas	ALTA PROB.			
	MEDIA PROB. (T100)	AE-2;		
	BAJA PROB.	AE-2; AS-112		
Riesgos dentro de la zona inundable		EDAR <input type="checkbox"/>	Emisiones Industriales (IPPC) <input type="checkbox"/>	
		<input type="checkbox"/> Patrimonio cultural	<input checked="" type="checkbox"/> Protección Civil	
		<input checked="" type="checkbox"/> Captación agua	<input type="checkbox"/> Uso recreativo	
		<input checked="" type="checkbox"/> ZEC	<input type="checkbox"/> ZEPA	
Otros elementos		---		



GOBIERNO DE ESPAÑA

MINISTERIO PARA LA TRANSICIÓN ECOLÓGICA Y EL RETO DEMOGRÁFICO

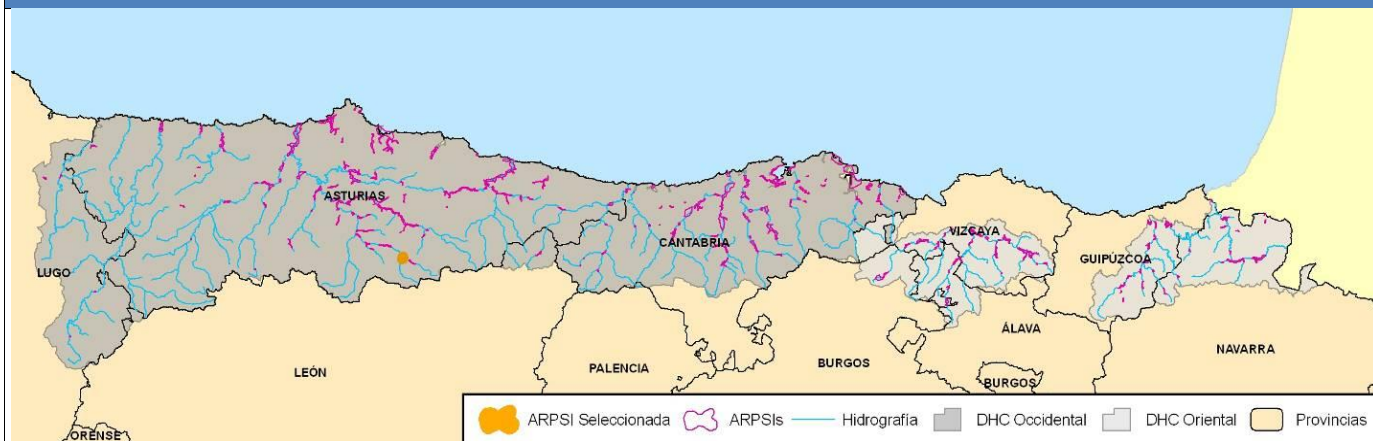
CONFEDERACIÓN HIDROGRÁFICA DEL CANTÁBRICO, O. A.

DEMARCACIÓN HIDROGRÁFICA DEL CANTÁBRICO OCCIDENTAL  
REVISIÓN Y ACTUALIZACIÓN DE LOS MAPAS DE PELIGROSIDAD Y RIESGO DE INUNDACIÓN. 3<sup>er</sup> CICLO

**CÓDIGO DEL ARPSI:**

**ES018-AST-25-1**

**PLANO DE LOCALIZACIÓN**



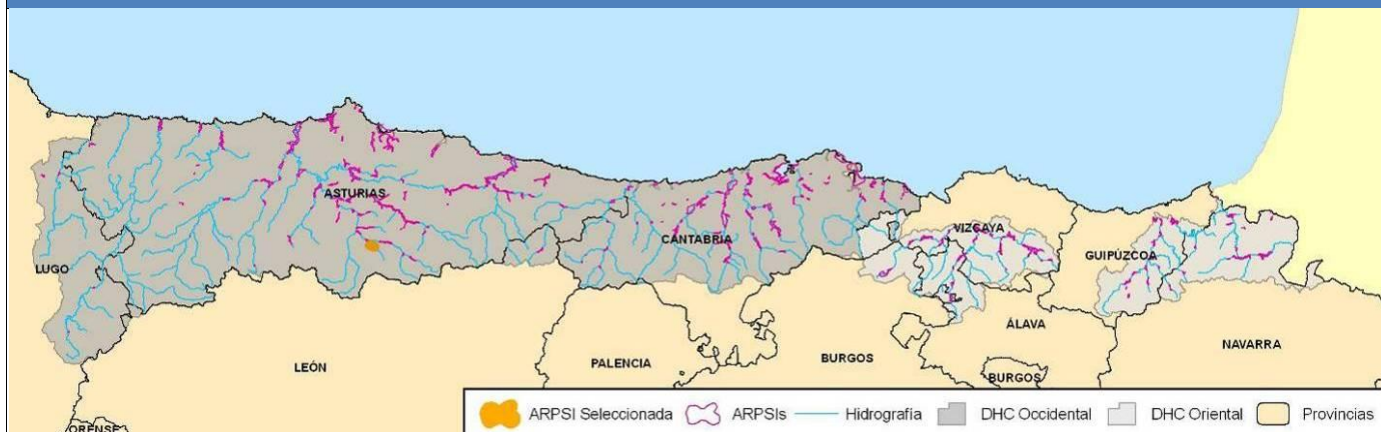
**FICHA DE DATOS**

**DATOS DE LOCALIZACIÓN**

Demarcación:	D.H. CANTÁBRICO OCCIDENTAL
Código de masa de agua: ES018MSPF	ES157MAR001181-ES158MAR001201
Cauce/s:	Aller
Núcleo/s afectado/s:	Collanzo
Municipio/s:	Aller
Provincia / Territorio Histórico:	ASTURIAS
Comunidad Autónoma:	ASTURIAS

**MAPAS DE RIESGO**

Nº de habitantes que pueden verse afectados dentro de la zona inundable		ALTA PROB.	MEDIA PROB. (T100)	BAJA PROB.
		4	10	18
Vías de comunicación afectadas	ALTA PROB.			
	MEDIA PROB. (T100)			
	BAJA PROB.	AE-6		
Riesgos dentro de la zona inundable	EDAR <input type="checkbox"/>	Emisiones Industriales (IPPC) <input type="checkbox"/>		
	<input type="checkbox"/> Patrimonio cultural	<input checked="" type="checkbox"/> Protección Civil		
	<input checked="" type="checkbox"/> Captación agua	<input type="checkbox"/> Uso recreativo		
	<input checked="" type="checkbox"/> ZEC	<input type="checkbox"/> ZEPA		
Otros elementos	---			

**CÓDIGO DEL ARPSI:****ES018-AST-26-1****PLANO DE LOCALIZACIÓN****FICHA DE DATOS****DATOS DE LOCALIZACIÓN**

Demarcación:	D.H. CANTÁBRICO OCCIDENTAL
Código de masa de agua: ES018MSPF	ES159MAR001190
Cauce/s:	Negro
Núcleo/s afectado/s:	Nembra
Municipio/s:	Aller
Provincia / Territorio Histórico:	ASTURIAS
Comunidad Autónoma:	ASTURIAS

**MAPAS DE RIESGO**

Nº de habitantes que pueden verse afectados dentro de la zona inundable		ALTA PROB.	MEDIA PROB. (T100)	BAJA PROB.
		20	31	47
Vías de comunicación afectadas	ALTA PROB.	AE-3		
	MEDIA PROB. (T100)	AE-3		
	BAJA PROB.	AE-3		
Riesgos dentro de la zona inundable		EDAR <input type="checkbox"/>	Emisiones Industriales (IPPC) <input type="checkbox"/>	
		<input type="checkbox"/> Patrimonio cultural	<input type="checkbox"/> Protección Civil	
		<input checked="" type="checkbox"/> Captación agua	<input type="checkbox"/> Uso recreativo	
		<input checked="" type="checkbox"/> ZEC	<input type="checkbox"/> ZEPA	
Otros elementos		---		



GOBIERNO DE ESPAÑA

MINISTERIO PARA LA TRANSICIÓN ECOLÓGICA Y EL RETO DEMOGRÁFICO

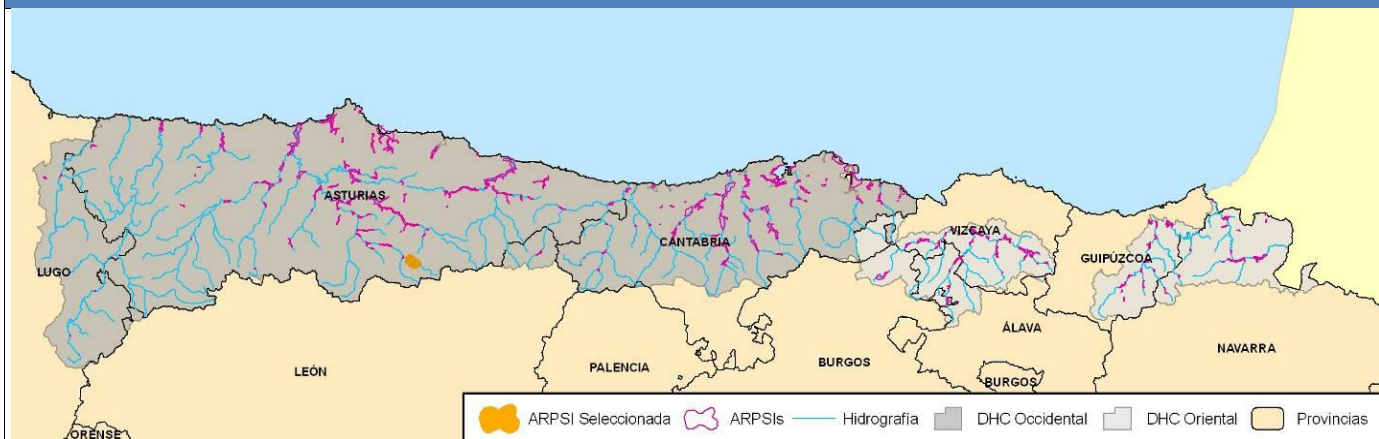
CONFEDERACIÓN HIDROGRÁFICA DEL CANTÁBRICO, O. A.

DEMARCACIÓN HIDROGRÁFICA DEL CANTÁBRICO OCCIDENTAL  
REVISIÓN Y ACTUALIZACIÓN DE LOS MAPAS DE PELIGROSIDAD Y RIESGO DE INUNDACIÓN. 3<sup>er</sup> CICLO

**CÓDIGO DEL ARPSI:**

**ES018-AST-27-1**

**PLANO DE LOCALIZACIÓN**



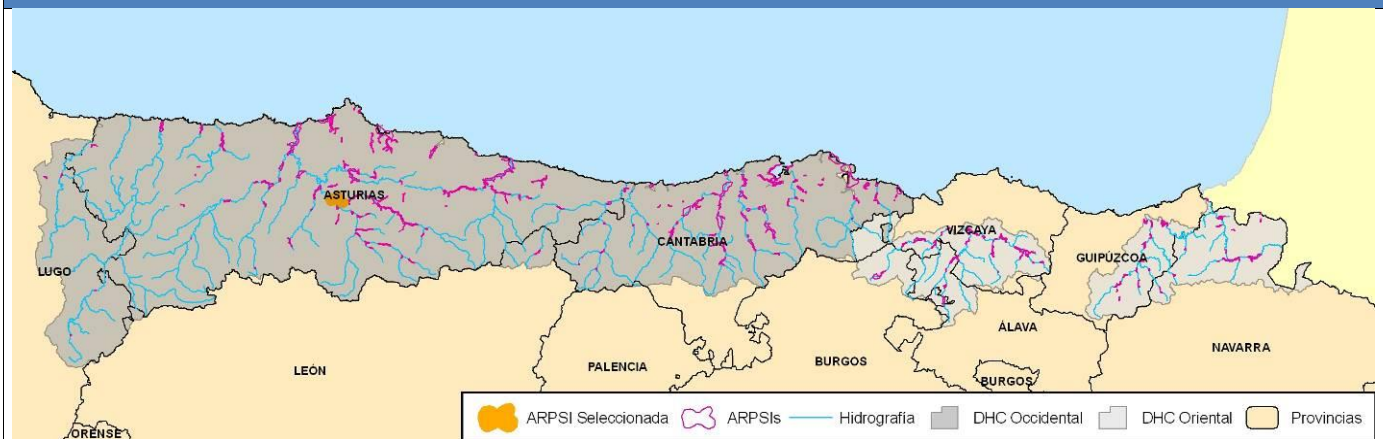
**FICHA DE DATOS**

**DATOS DE LOCALIZACIÓN**

Demarcación:	D.H. CANTÁBRICO OCCIDENTAL
Código de masa de agua: ES018MSPF	ES157MAR001181
Cauce/s:	San Isidro
Núcleo/s afectado/s:	Felechosa
Municipio/s:	Aller
Provincia / Territorio Histórico:	ASTURIAS
Comunidad Autónoma:	ASTURIAS

**MAPAS DE RIESGO**

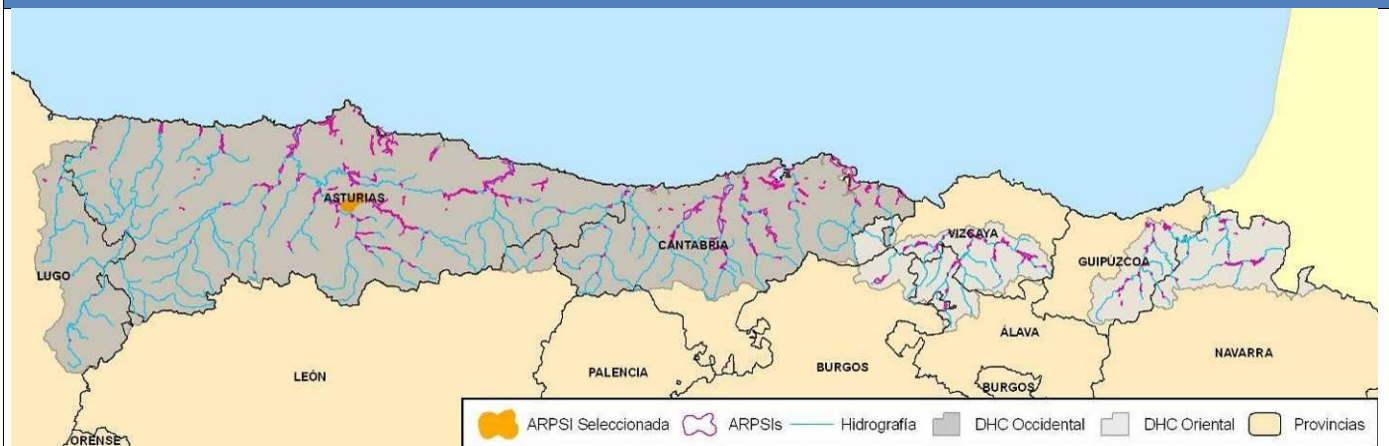
Nº de habitantes que pueden verse afectados dentro de la zona inundable		ALTA PROB.	MEDIA PROB. (T100)	BAJA PROB.
		25	58	125
Vías de comunicación afectadas	ALTA PROB.	AS-253		
	MEDIA PROB. (T100)	AS-253		
	BAJA PROB.	AS-253		
Riesgos dentro de la zona inundable		EDAR <input type="checkbox"/>		Emisiones Industriales (IPPC) <input type="checkbox"/>
		<input type="checkbox"/> Patrimonio cultural		<input type="checkbox"/> Protección Civil
		<input checked="" type="checkbox"/> Captación agua		<input type="checkbox"/> Uso recreativo
		<input type="checkbox"/> ZEC		<input type="checkbox"/> ZEPA
Otros elementos		---		

**CÓDIGO DEL ARPSI:****ES018-AST-28-1****PLANO DE LOCALIZACIÓN****FICHA DE DATOS****DATOS DE LOCALIZACIÓN**

Demarcación:	D.H. CANTÁBRICO OCCIDENTAL
Código de masa de agua: ES018MSPF	ES171MAR001380
Cauce/s:	Nalón, Barrea
Núcleo/s afectado/s:	Vegalencia
Municipio/s:	Ribera de Arriba, Oviedo
Provincia / Territorio Histórico:	ASTURIAS
Comunidad Autónoma:	ASTURIAS

**MAPAS DE RIESGO**

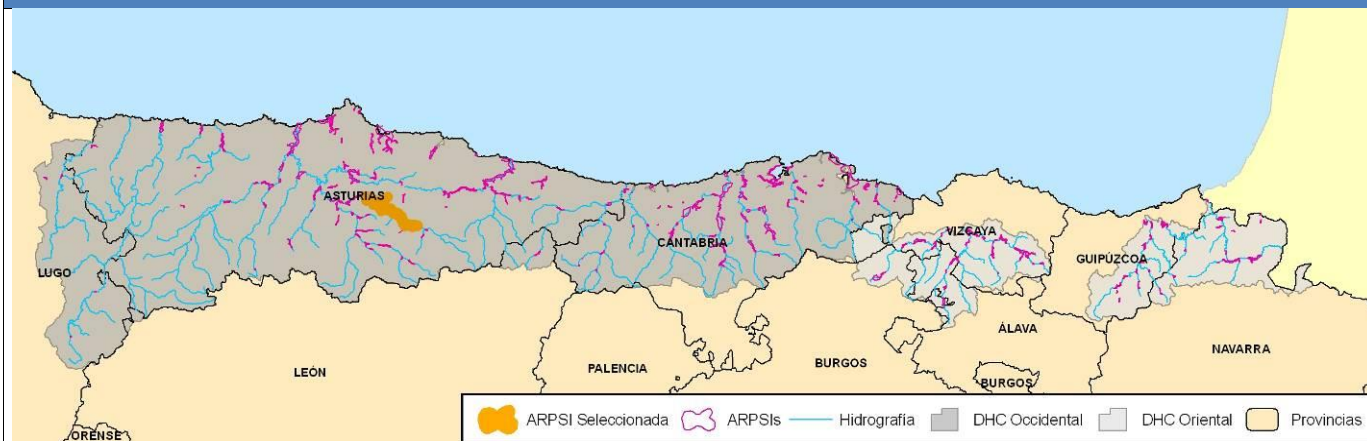
Nº de habitantes que pueden verse afectados dentro de la zona inundable		ALTA PROB.	MEDIA PROB. (T100)	BAJA PROB.
		57	285	576
Vías de comunicación afectadas	ALTA PROB.			
	MEDIA PROB. (T100)	MO-5		
	BAJA PROB.	AS-322; MO-5		
Riesgos dentro de la zona inundable		EDAR <input type="checkbox"/>	Emisiones Industriales (IPPC) <input checked="" type="checkbox"/>	
		<input type="checkbox"/> Patrimonio cultural	<input checked="" type="checkbox"/> Protección Civil	
		<input checked="" type="checkbox"/> Captación agua	<input type="checkbox"/> Uso recreativo	
		<input checked="" type="checkbox"/> ZEC	<input type="checkbox"/> ZEPA	
Otros elementos		---		

**CÓDIGO DEL ARPSI:****ES018-AST-29-1****PLANO DE LOCALIZACIÓN****FICHA DE DATOS****DATOS DE LOCALIZACIÓN**

Demarcación:	D.H. CANTÁBRICO OCCIDENTAL
Código de masa de agua: ES018MSPF	ES171MAR001380
Cauce/s:	Nalón, Forniegos, Tudela, San Frechoso
Núcleo/s afectado/s:	Tudela de Agüeria, Santianes
Municipio/s:	Oviedo
Provincia / Territorio Histórico:	ASTURIAS
Comunidad Autónoma:	ASTURIAS

**MAPAS DE RIESGO**

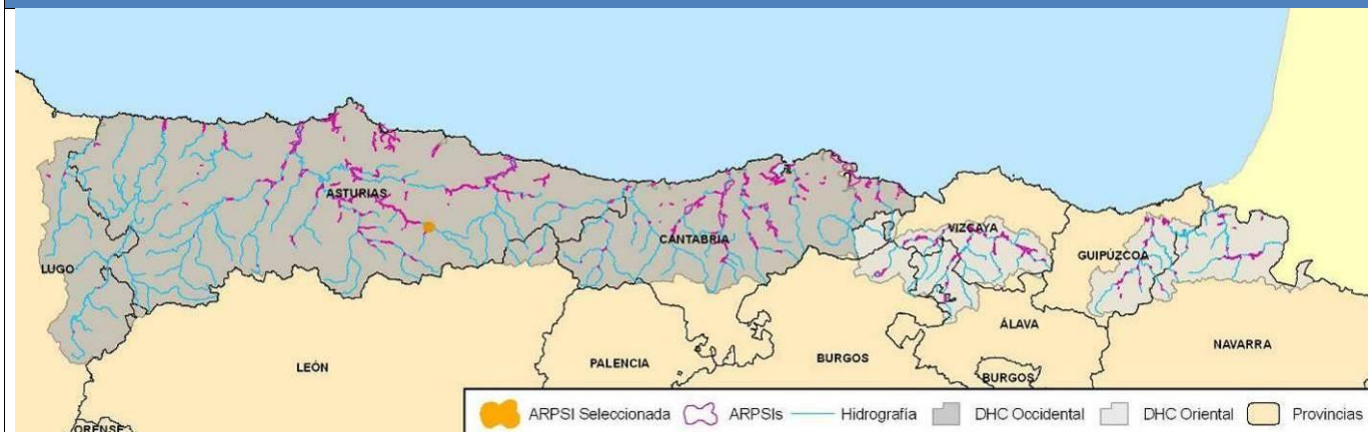
Nº de habitantes que pueden verse afectados dentro de la zona inundable		ALTA PROB.	MEDIA PROB. (T100)	BAJA PROB.
		494	609	698
Vías de comunicación afectadas	ALTA PROB.	AS-116; AS-244a; AS-375		
	MEDIA PROB. (T100)	AS-116; AS-244a; AS-375		
	BAJA PROB.	AS-116; AS-244a; AS-375		
Riesgos dentro de la zona inundable		EDAR <input checked="" type="checkbox"/>		Emisiones Industriales (IPPC) <input checked="" type="checkbox"/>
		<input type="checkbox"/> Patrimonio cultural		<input checked="" type="checkbox"/> Protección Civil
		<input checked="" type="checkbox"/> Captación agua		<input type="checkbox"/> Uso recreativo
		<input type="checkbox"/> ZEC		<input type="checkbox"/> ZEPA
Otros elementos		---		

**CÓDIGO DEL ARPSI:****ES018-AST-30-1****PLANO DE LOCALIZACIÓN****FICHA DE DATOS****DATOS DE LOCALIZACIÓN**

Demarcación:	D.H. CANTÁBRICO OCCIDENTAL
Código de masa de agua: ES018MSPF	ES171MAR001380-ES150MAR001080-ES150MAR001090-ES152MAR001100
Cauce/s:	Nalón, La Ferrera, Villoria, Tiraña, Sta.Bárbara, Sin nombre
Núcleo/s afectado/s:	Barredos, Pola de Laviana, Sama, Sotrongido
Municipio/s:	Laviana , Langreo, San Martín del Rey Aurelio,
Provincia / Territorio Histórico:	ASTURIAS
Comunidad Autónoma:	ASTURIAS

**MAPAS DE RIESGO**

Nº de habitantes que pueden verse afectados dentro de la zona inundable		ALTA PROB.	MEDIA PROB. (T100)	BAJA PROB.
		17429	26407	33309
Vías de comunicación afectadas	ALTA PROB.	AS-17; AS-117; AS-323 AS-337; AS-355; AS-376; AS-382; AS- 387; LA-3; LA-6; LA-7; LV-5; LV-6; SM-1;		
	MEDIA PROB. (T100)	AS-17; AS-117; AS-323 AS-337; AS-355; AS-376; AS-382; AS- 387; LA-3; LA-6; LA-7; LV-5; LV-6; SM-1; SM-2; SM-3; SM-5;		
	BAJA PROB.	AS-17; AS-116;AS-117; AS-252; AS-323 ; AS-337; AS-355; AS-376; AS-382; AS- 387; LA-3; LA-4; LA-6; LA-7; LV-5; LV-6; SM-1; SM-2; SM-3; SM-5;		
Riesgos dentro de la zona inundable		EDAR <input checked="" type="checkbox"/>		Emisiones Industriales (IPPC) <input checked="" type="checkbox"/>
		<input checked="" type="checkbox"/> Patrimonio cultural		<input checked="" type="checkbox"/> Protección Civil
		<input checked="" type="checkbox"/> Captación agua		<input type="checkbox"/> Uso recreativo
		<input checked="" type="checkbox"/> ZEC		<input type="checkbox"/> ZEPA
Otros elementos		---		

**CÓDIGO DEL ARPSI:****ES018-AST-31-1****PLANO DE LOCALIZACIÓN****FICHA DE DATOS****DATOS DE LOCALIZACIÓN**

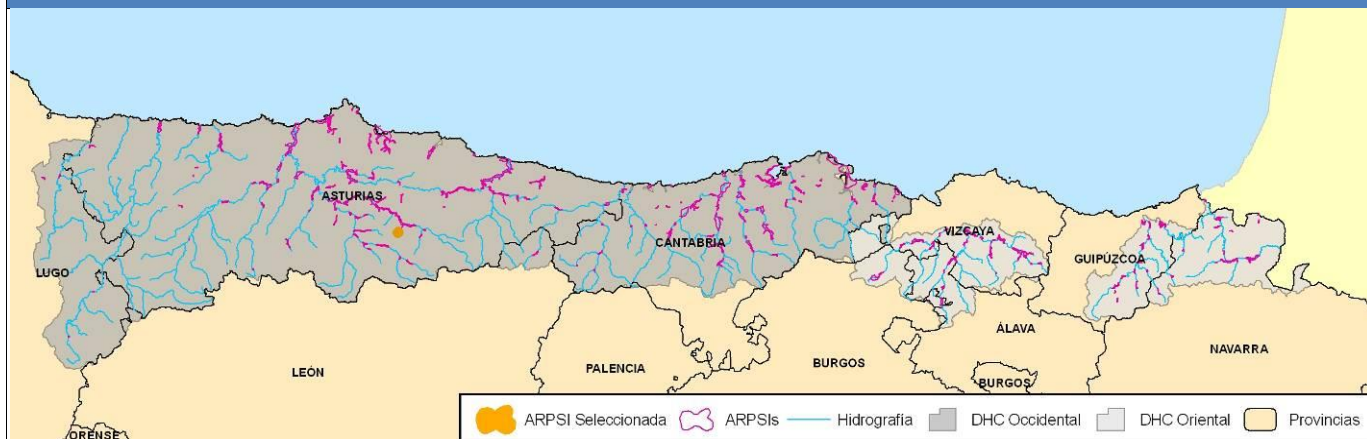
Demarcación:	D.H. CANTÁBRICO OCCIDENTAL
Código de masa de agua: ES018MSPF	ES150MAR001062; ES150MAR001063
Cauce/s:	Nalón
Núcleo/s afectado/s:	Rioseco (Santa María)
Municipio/s:	Sobrescobio
Provincia / Territorio Histórico:	ASTURIAS
Comunidad Autónoma:	ASTURIAS

**MAPAS DE RIESGO**

Nº de habitantes que pueden verse afectados dentro de la zona inundable		ALTA PROB.	MEDIA PROB. (T100)	BAJA PROB.
		66	127	146
Vías de comunicación afectadas	ALTA PROB.	AS-117; SC-2		
	MEDIA PROB. (T100)	AS-117; SC-1; SC-2		
	BAJA PROB.	AS-117; SC-1; SC-2		
Riesgos dentro de la zona inundable		EDAR <input type="checkbox"/>	Emisiones Industriales (IPPC) <input type="checkbox"/>	
		<input checked="" type="checkbox"/> Patrimonio cultural	<input checked="" type="checkbox"/> Protección Civil	
		<input checked="" type="checkbox"/> Captación agua	<input type="checkbox"/> Uso recreativo	
		<input checked="" type="checkbox"/> ZEC	<input checked="" type="checkbox"/> ZEPA	
Otros elementos		---		



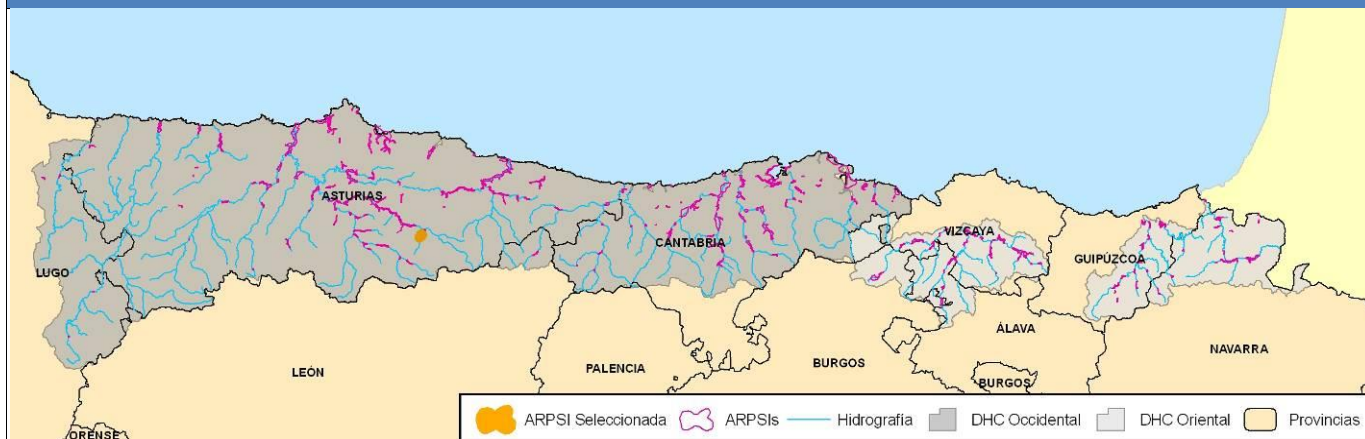
CÓDIGO DEL ARPSI:		ES018-AST-32-1		
<b>PLANO DE LOCALIZACIÓN</b>				
<b>FICHA DE DATOS</b>				
<b>DATOS DE LOCALIZACIÓN</b>				
Demarcación:	D.H. CANTÁBRICO OCCIDENTAL			
Código de masa de agua: ES018MSPF	ES150MAR001080			
Cauce/s:	Villoria			
Núcleo/s afectado/s:	Villoria			
Municipio/s:	Laviana			
Provincia / Territorio Histórico:	ASTURIAS			
Comunidad Autónoma:	ASTURIAS			
<b>MAPAS DE RIESGO</b>				
Nº de habitantes que pueden verse afectados dentro de la zona inundable	ALTA PROB.	36	MEDIA PROB. (T100)	51
	BAJA PROB.	62		
Vías de comunicación afectadas	ALTA PROB.	AS-252; LV-7		
	MEDIA PROB. (T100)	AS-252; LV-7		
	BAJA PROB.	AS-252; LV-7		
Riesgos dentro de la zona inundable	EDAR <input type="checkbox"/>		Emisiones Industriales (IPPC) <input type="checkbox"/>	
	<input type="checkbox"/> Patrimonio cultural		<input checked="" type="checkbox"/> Protección Civil	
	<input checked="" type="checkbox"/> Captación agua		<input type="checkbox"/> Uso recreativo	
	<input checked="" type="checkbox"/> ZEC		<input type="checkbox"/> ZEPA	
Otros elementos	---			

**CÓDIGO DEL ARPSI:****ES018-AST-32-2****PLANO DE LOCALIZACIÓN****FICHA DE DATOS****DATOS DE LOCALIZACIÓN**

Demarcación:	D.H. CANTÁBRICO OCCIDENTAL
Código de masa de agua: ES018MSPF	ES150MAR001080
Cauce/s:	Villoria
Núcleo/s afectado/s:	Redondo
Municipio/s:	Laviana
Provincia / Territorio Histórico:	ASTURIAS
Comunidad Autónoma:	ASTURIAS

**MAPAS DE RIESGO**

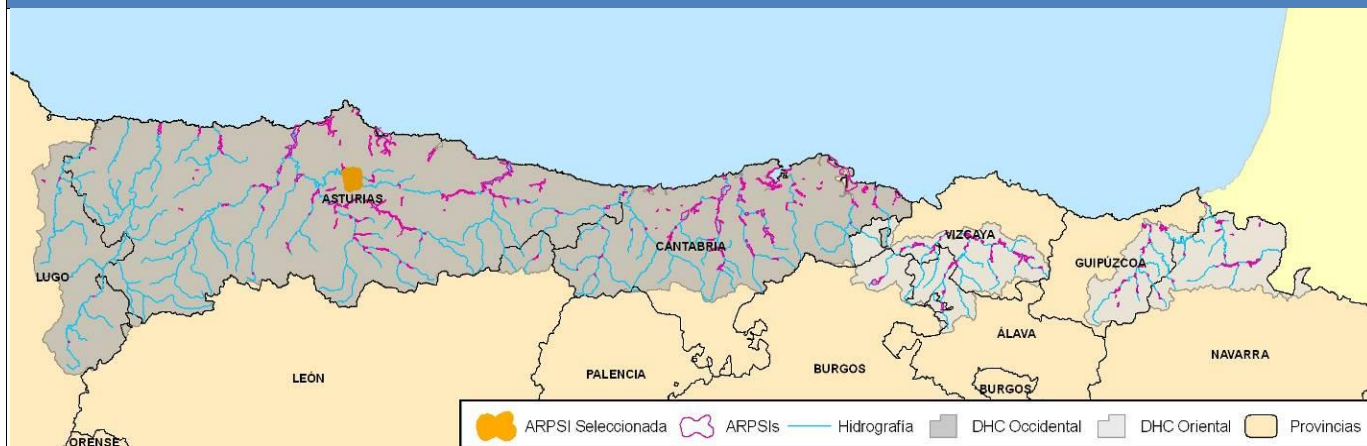
Nº de habitantes que pueden verse afectados dentro de la zona inundable		ALTA PROB.	MEDIA PROB. (T100)	BAJA PROB.
		9	12	14
Vías de comunicación afectadas	ALTA PROB.	AS-252		
	MEDIA PROB. (T100)	AS-252		
	BAJA PROB.	AS-252; LV-8		
Riesgos dentro de la zona inundable		EDAR <input type="checkbox"/>		Emissiones Industriales (IPPC) <input type="checkbox"/>
		<input type="checkbox"/> Patrimonio cultural		<input type="checkbox"/> Protección Civil
		<input checked="" type="checkbox"/> Captación agua		<input type="checkbox"/> Uso recreativo
		<input checked="" type="checkbox"/> ZEC		<input type="checkbox"/> ZEPA
Otros elementos		---		

**CÓDIGO DEL ARPSI:****ES018-AST-33-1****PLANO DE LOCALIZACIÓN****FICHA DE DATOS****DATOS DE LOCALIZACIÓN**

Demarcación:	D.H. CANTÁBRICO OCCIDENTAL
Código de masa de agua: ES018MSPF	ES149MAR001070
Cauce/s:	Río del Alba
Núcleo/s afectado/s:	San Andrés de Agues, Villamorey
Municipio/s:	Sobrescobio
Provincia / Territorio Histórico:	ASTURIAS
Comunidad Autónoma:	ASTURIAS

**MAPAS DE RIESGO**

Nº de habitantes que pueden verse afectados dentro de la zona inundable		ALTA PROB.	MEDIA PROB. (T100)	BAJA PROB.
		2	4	9
Vías de comunicación afectadas	ALTA PROB.			
	MEDIA PROB. (T100)			
	BAJA PROB.	SC-2		
Riesgos dentro de la zona inundable	EDAR <input type="checkbox"/>	Emisiones Industriales (IPPC) <input type="checkbox"/>		
	<input type="checkbox"/> Patrimonio cultural	<input type="checkbox"/> Protección Civil		
	<input checked="" type="checkbox"/> Captación agua	<input type="checkbox"/> Uso recreativo		
	<input checked="" type="checkbox"/> ZEC	<input checked="" type="checkbox"/> ZEPA		
Otros elementos	---			

**CÓDIGO DEL ARPSI:****ES018-AST-34-1****PLANO DE LOCALIZACIÓN****FICHA DE DATOS****DATOS DE LOCALIZACIÓN**

Demarcación:	D.H. CANTÁBRICO OCCIDENTAL
Código de masa de agua: ES018MSPF	ES172MAR001330-ES173MAR001340-ES171MAR001350-ES171MAR001360
Cauce/s:	Nora, Noreña, Macaño, Las Martas
Núcleo/s afectado/s:	Meres, Colloto, La Pedrera, La Fresneda, Fonciello
Municipio/s:	Oviedo \ Siero \ Llanera
Provincia / Territorio Histórico:	ASTURIAS
Comunidad Autónoma:	ASTURIAS

**MAPAS DE RIESGO**

Nº de habitantes que pueden verse afectados dentro de la zona inundable		ALTA PROB.	MEDIA PROB. (T100)	BAJA PROB.
		862	1122	2079
Vías de comunicación afectadas	ALTA PROB.	A-66; AS-17; AS-381; AS-383; AS-385; LL-4; N-634		
	MEDIA PROB. (T100)	A-66; AS-17; AS-381; AS-383; AS-385; LL-4; N-634		
	BAJA PROB.	A-66; AS-17; AS-3814; AS-383; AS-385; AS-390; LL-4; N-634; SI-5		
Riesgos dentro de la zona inundable		EDAR <input checked="" type="checkbox"/>		Emissiones Industriales (IPPC) <input checked="" type="checkbox"/>
		<input checked="" type="checkbox"/> Patrimonio cultural		<input checked="" type="checkbox"/> Protección Civil
		<input checked="" type="checkbox"/> Captación agua		<input type="checkbox"/> Uso recreativo
		<input type="checkbox"/> ZEC		<input type="checkbox"/> ZEPA
Otros elementos		---		



GOBIERNO DE ESPAÑA

MINISTERIO PARA LA TRANSICIÓN ECOLÓGICA Y EL RETO DEMOGRÁFICO

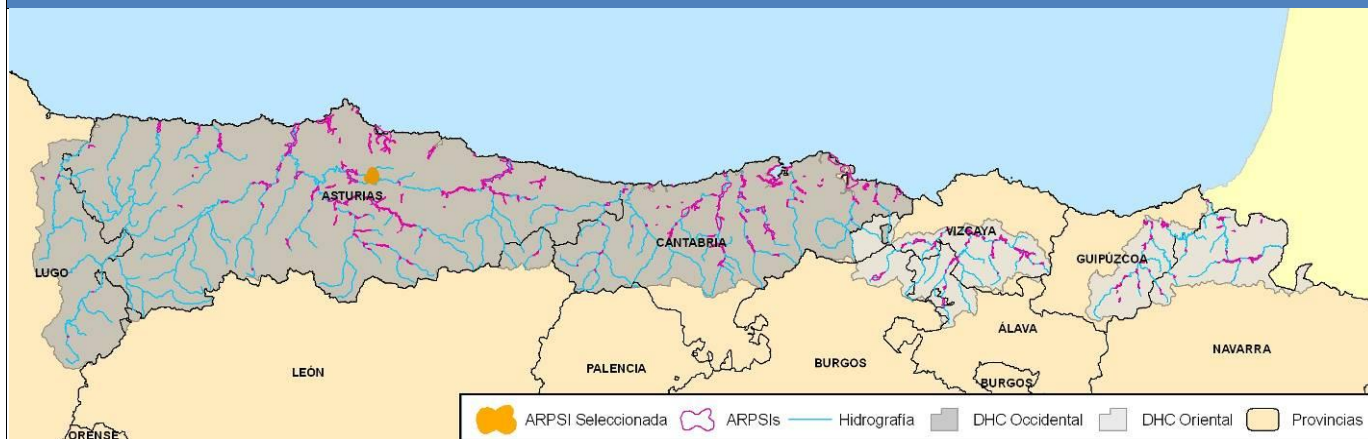
CONFEDERACIÓN HIDROGRÁFICA DEL CANTÁBRICO, O. A.

DEMARCACIÓN HIDROGRÁFICA DEL CANTÁBRICO OCCIDENTAL  
REVISIÓN Y ACTUALIZACIÓN DE LOS MAPAS DE PELIGROSIDAD Y RIESGO DE INUNDACIÓN. 3<sup>er</sup> CICLO

**CÓDIGO DEL ARPSI:**

**ES018-AST-35-1**

**PLANO DE LOCALIZACIÓN**



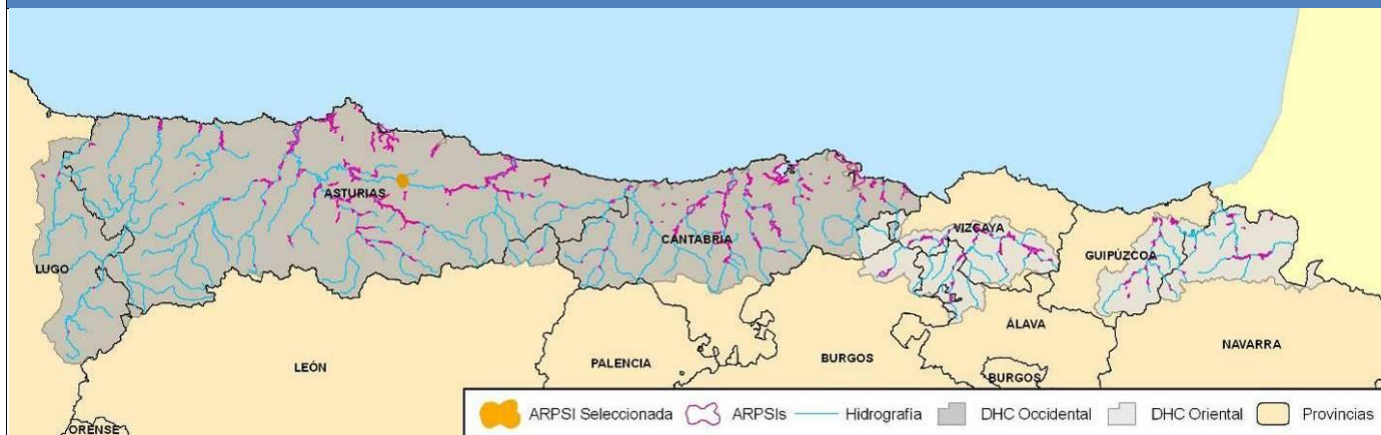
**FICHA DE DATOS**

**DATOS DE LOCALIZACIÓN**

Demarcación:	D.H. CANTÁBRICO OCCIDENTAL
Código de masa de agua: ES018MSPF	ES172MAR001330
Cauce/s:	Noreña
Núcleo/s afectado/s:	Noreña
Municipio/s:	Noreña, Siero
Provincia / Territorio Histórico:	ASTURIAS
Comunidad Autónoma:	ASTURIAS

**MAPAS DE RIESGO**

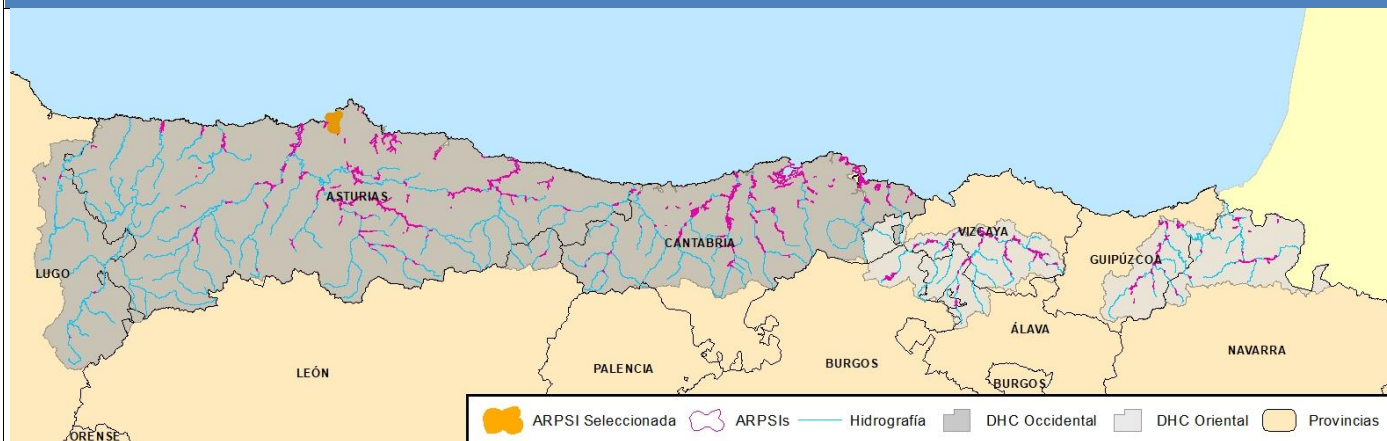
Nº de habitantes que pueden verse afectados dentro de la zona inundable		ALTA PROB.	MEDIA PROB. (T100)	BAJA PROB.
		297	385	509
Vías de comunicación afectadas	ALTA PROB.	NO-1; AS-246		
	MEDIA PROB. (T100)	NO-1; AS-246		
	BAJA PROB.	NO-1; AS-246		
Riesgos dentro de la zona inundable		EDAR <input type="checkbox"/>	Emisiones Industriales (IPPC) <input checked="" type="checkbox"/>	
		<input type="checkbox"/> Patrimonio cultural	<input checked="" type="checkbox"/> Protección Civil	
		<input checked="" type="checkbox"/> Captación agua	<input type="checkbox"/> Uso recreativo	
		<input type="checkbox"/> ZEC	<input type="checkbox"/> ZEPA	
Otros elementos		---		

**CÓDIGO DEL ARPSI:****ES018-AST-36-1****PLANO DE LOCALIZACIÓN****FICHA DE DATOS****DATOS DE LOCALIZACIÓN**

Demarcación:	D.H. CANTÁBRICO OCCIDENTAL
Código de masa de agua: ES018MSPF	ES171MAR001360
Cauce/s:	Nora, Miravate Pielgón
Núcleo/s afectado/s:	Quintanal, La Pedrera, Pola de Siero
Municipio/s:	Siero
Provincia / Territorio Histórico:	ASTURIAS
Comunidad Autónoma:	ASTURIAS

**MAPAS DE RIESGO**

Nº de habitantes que pueden verse afectados dentro de la zona inundable		ALTA PROB.	MEDIA PROB. (T100)	BAJA PROB.
		79	90	106
Vías de comunicación afectadas	ALTA PROB.	N-634; SI-14		
	MEDIA PROB. (T100)	N-634; N-634R; SI-14		
	BAJA PROB.	N-634; N-634R; SI-14		
Riesgos dentro de la zona inundable		EDAR <input type="checkbox"/>	Emisiones Industriales (IPPC) <input type="checkbox"/>	
		<input type="checkbox"/> Patrimonio cultural	<input checked="" type="checkbox"/> Protección Civil	
		<input checked="" type="checkbox"/> Captación agua	<input type="checkbox"/> Uso recreativo	
		<input type="checkbox"/> ZEC	<input type="checkbox"/> ZEPA	
Otros elementos		---		

**CÓDIGO DEL ARPSI:****ES018-AST-37-1****PLANO DE LOCALIZACIÓN****FICHA DE DATOS****DATOS DE LOCALIZACIÓN**

Demarcación:	D.H. CANTÁBRICO OCCIDENTAL
Código de masa de agua: ES018MSPF	ES145MAR001021; ES145MAR001010; ES145MAR000910; ES145MAT000060; ES000MAC000050
Cauce/s:	Estuario de Avilés (Albares)
Núcleo/s afectado/s:	Avilés
Municipio/s:	Avilés, Gozón y Castrillón
Provincia / Territorio Histórico:	ASTURIAS
Comunidad Autónoma:	ASTURIAS

**MAPAS DE RIESGO**

Nº de habitantes que pueden verse afectados dentro de la zona inundable		ALTA PROB.	MEDIA PROB. (T100)	BAJA PROB.
		247	525	1366
Vías de comunicación afectadas	ALTA PROB.	N-633, Ferrocarril		
	MEDIA PROB. (T100)	N-633, AS-19, Ferrocarril		
	BAJA PROB.	N-633, AS-19, Ferrocarril		
Riesgos dentro de la zona inundable		EDAR <input type="checkbox"/>		Emisiones Industriales (IPPC) <input checked="" type="checkbox"/>
		<input type="checkbox"/> Patrimonio cultural		<input checked="" type="checkbox"/> Protección Civil
		<input checked="" type="checkbox"/> Captación agua		<input checked="" type="checkbox"/> Uso recreativo
		<input checked="" type="checkbox"/> ZEC		<input checked="" type="checkbox"/> ZEPA
Otros elementos		---		



GOBIERNO DE ESPAÑA

MINISTERIO PARA LA TRANSICIÓN ECOLÓGICA Y EL RETO DEMOGRÁFICO

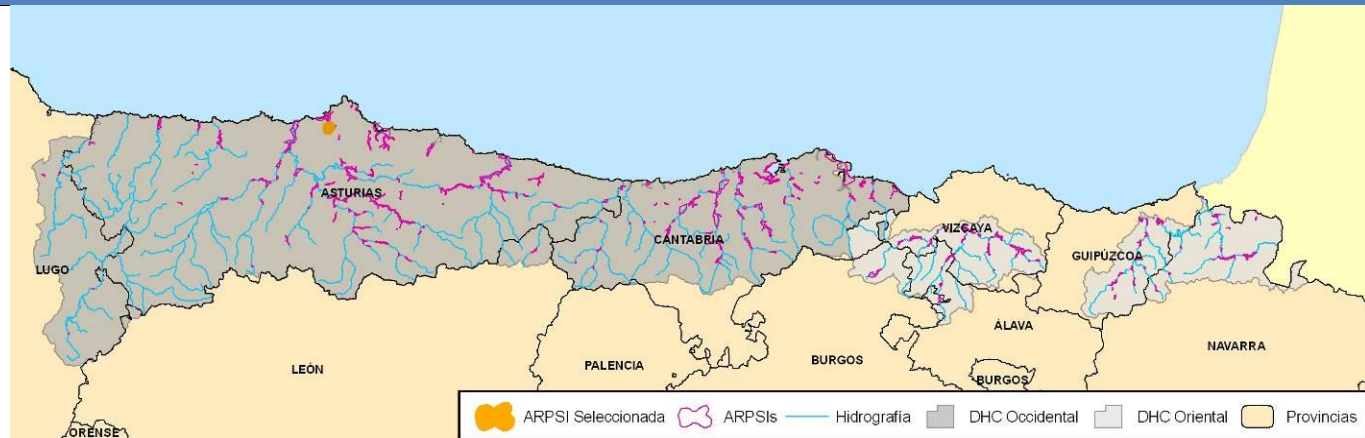
CONFEDERACIÓN HIDROGRÁFICA DEL CANTÁBRICO, O. A.

DEMARCACIÓN HIDROGRÁFICA DEL CANTÁBRICO OCCIDENTAL  
REVISIÓN Y ACTUALIZACIÓN DE LOS MAPAS DE PELIGROSIDAD Y RIESGO DE INUNDACIÓN. 3<sup>er</sup> CICLO

**CÓDIGO DEL ARPSI:**

**ES018-AST-37-2**

**PLANO DE LOCALIZACIÓN**



**FICHA DE DATOS**

**DATOS DE LOCALIZACIÓN**

Demarcación:	D.H. CANTÁBRICO OCCIDENTAL
Código de masa de agua: ES018MSPF	ES145MAR000910
Cauce/s:	Arroyo de la Villa
Núcleo/s afectado/s:	Avilés
Municipio/s:	Avilés
Provincia / Territorio Histórico:	ASTURIAS
Comunidad Autónoma:	ASTURIAS

**MAPAS DE RIESGO**

Nº de habitantes que pueden verse afectados dentro de la zona inundable		ALTA PROB.	MEDIA PROB. (T100)	BAJA PROB.
		1911	2808	3230
Vías de comunicación afectadas	ALTA PROB.	N-633		
	MEDIA PROB. (T100)	N-633		
	BAJA PROB.	N-633		
Riesgos dentro de la zona inundable		EDAR <input type="checkbox"/>		Emisiones Industriales (IPPC) <input type="checkbox"/>
		<input type="checkbox"/> Patrimonio cultural		<input checked="" type="checkbox"/> Protección Civil
		<input checked="" type="checkbox"/> Captación agua		<input type="checkbox"/> Uso recreativo
		<input type="checkbox"/> ZEC		<input type="checkbox"/> ZEPA
Otros elementos		---		



GOBIERNO DE ESPAÑA

MINISTERIO PARA LA TRANSICIÓN ECOLÓGICA Y EL RETO DEMOGRÁFICO

CONFEDERACIÓN HIDROGRÁFICA DEL CANTÁBRICO, O. A.

DEMARCACIÓN HIDROGRÁFICA DEL CANTÁBRICO OCCIDENTAL  
REVISIÓN Y ACTUALIZACIÓN DE LOS MAPAS DE PELIGROSIDAD Y RIESGO DE INUNDACIÓN. 3<sup>er</sup> CICLO

<b>CÓDIGO DEL ARPSI:</b>		<b>ES018-AST-37-3</b>			
<b>PLANO DE LOCALIZACIÓN</b>					
<b>FICHA DE DATOS</b>					
<b>DATOS DE LOCALIZACIÓN</b>					
Demarcación:		D.H. CANTÁBRICO OCCIDENTAL			
Código de masa de agua: ES018MSPF		ES145MAR001010			
Cauce/s:		Arroyo de Molleda			
Núcleo/s afectado/s:		Manzaniella, Llanares			
Municipio/s:		Avilés, Corvera de Asturias			
Provincia / Territorio Histórico:		ASTURIAS			
Comunidad Autónoma:		ASTURIAS			
<b>MAPAS DE RIESGO</b>					
Nº de habitantes que pueden verse afectados dentro de la zona inundable		ALTA PROB.	MEDIA PROB. (T100)	BAJA PROB.	
		1364	2131	2599	
Vías de comunicación afectadas	ALTA PROB.	AS-17			
	MEDIA PROB. (T100)	AS-17; AS-233			
	BAJA PROB.	AS-17; AS-233; AS-392			
Riesgos dentro de la zona inundable		EDAR <input type="checkbox"/>		Emisiones Industriales (IPPC) <input type="checkbox"/>	
		<input type="checkbox"/> Patrimonio cultural		<input checked="" type="checkbox"/> Protección Civil	
		<input checked="" type="checkbox"/> Captación agua		<input type="checkbox"/> Uso recreativo	
		<input type="checkbox"/> ZEC		<input type="checkbox"/> ZEPA	
Otros elementos		---			



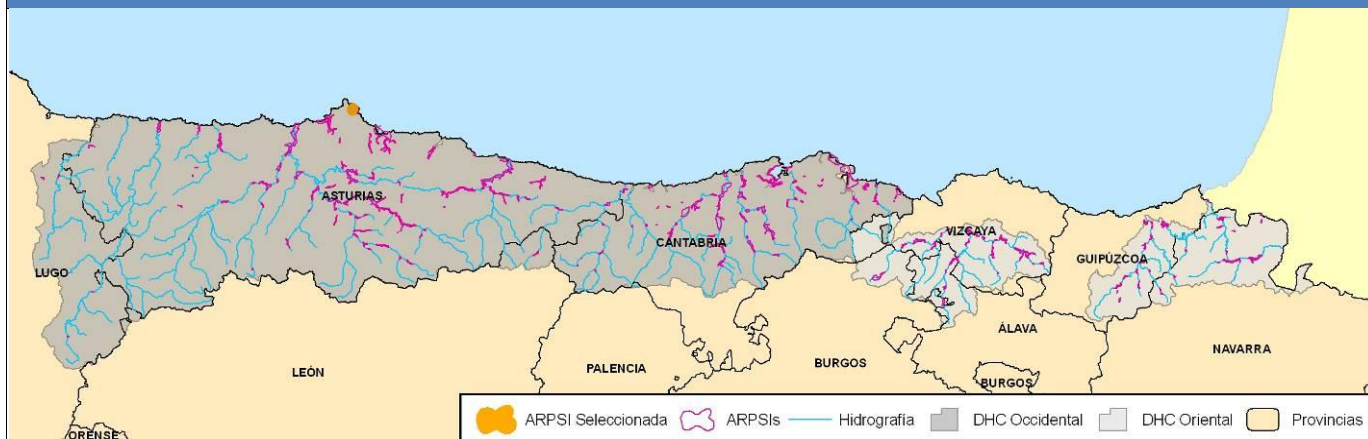
GOBIERNO DE ESPAÑA

MINISTERIO PARA LA TRANSICIÓN ECOLÓGICA Y EL RETO DEMOGRÁFICO

CONFEDERACIÓN HIDROGRÁFICA DEL CANTÁBRICO, O. A.

DEMARCACIÓN HIDROGRÁFICA DEL CANTÁBRICO OCCIDENTAL  
REVISIÓN Y ACTUALIZACIÓN DE LOS MAPAS DE PELIGROSIDAD Y RIESGO DE INUNDACIÓN. 3<sup>er</sup> CICLO

CÓDIGO DEL ARPSI:		ES018-AST-38-1				
<b>PLANO DE LOCALIZACIÓN</b>						
<b>FICHA DE DATOS</b>						
<b>DATOS DE LOCALIZACIÓN</b>						
Demarcación:	D.H. CANTÁBRICO OCCIDENTAL					
Código de masa de agua: ES018MSPF	ES145MAR000930					
Cauce/s:	Albares					
Núcleo/s afectado/s:	Nubledo					
Municipio/s:	Corvera de Asturias					
Provincia / Territorio Histórico:	ASTURIAS					
Comunidad Autónoma:	ASTURIAS					
<b>MAPAS DE RIESGO</b>						
Nº de habitantes que pueden verse afectados dentro de la zona inundable	ALTA PROB.	120	MEDIA PROB. (T100)	164	BAJA PROB.	240
	ALTA PROB.	AS-17				
Vías de comunicación afectadas	MEDIA PROB. (T100)	AS-17; CE-10				
	BAJA PROB.	AS-17; CE-10				
Riesgos dentro de la zona inundable	EDAR <input type="checkbox"/>		Emisiones Industriales (IPPC) <input checked="" type="checkbox"/>			
	<input type="checkbox"/> Patrimonio cultural		<input checked="" type="checkbox"/> Protección Civil			
	<input checked="" type="checkbox"/> Captación agua		<input type="checkbox"/> Uso recreativo			
	<input type="checkbox"/> ZEC		<input type="checkbox"/> ZEPA			
Otros elementos	---					

**CÓDIGO DEL ARPSI:****ES018-AST-39-1****PLANO DE LOCALIZACIÓN****FICHA DE DATOS****DATOS DE LOCALIZACIÓN**

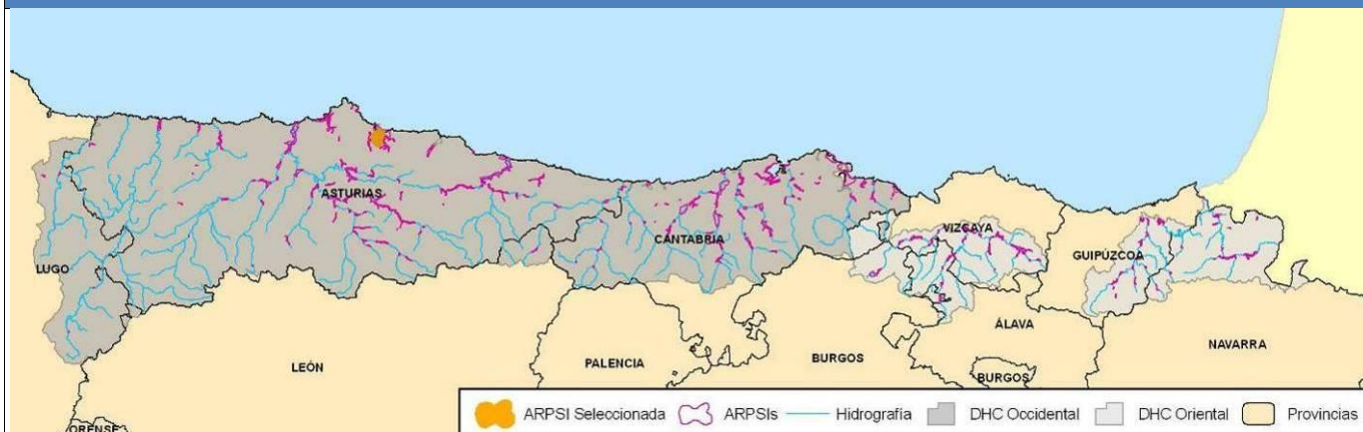
Demarcación:	D.H. CANTÁBRICO OCCIDENTAL
Código de masa de agua: ES018MSPF	
Cauce/s:	De la Llantada, Cabañas
Núcleo/s afectado/s:	La Espina
Municipio/s:	Gozón
Provincia / Territorio Histórico:	ASTURIAS
Comunidad Autónoma:	ASTURIAS

**MAPAS DE RIESGO**

Nº de habitantes que pueden verse afectados dentro de la zona inundable		ALTA PROB.	MEDIA PROB. (T100)	BAJA PROB.
		19	20	22
Vías de comunicación afectadas	ALTA PROB.	GO-1		
	MEDIA PROB. (T100)	GO-1		
	BAJA PROB.	GO-1		
Riesgos dentro de la zona inundable	EDAR <input type="checkbox"/>		Emisiones Industriales (IPPC) <input type="checkbox"/>	
	<input type="checkbox"/> Patrimonio cultural		<input checked="" type="checkbox"/> Protección Civil	
	<input checked="" type="checkbox"/> Captación agua		<input type="checkbox"/> Uso recreativo	
	<input checked="" type="checkbox"/> ZEC		<input checked="" type="checkbox"/> ZEPA	
Otros elementos		---		



CÓDIGO DEL ARPSI:		ES018-AST-40-1				
<b>PLANO DE LOCALIZACIÓN</b>						
<b>FICHA DE DATOS</b>						
<b>DATOS DE LOCALIZACIÓN</b>						
Demarcación:	D.H. CANTÁBRICO OCCIDENTAL					
Código de masa de agua: ES018MSPF	ES145MAR000862-ES145MAR000990					
Cauce/s:	Pinzales , Aboño, Veranes,					
Núcleo/s afectado/s:	Sotiello					
Municipio/s:	Gijón					
Provincia / Territorio Histórico:	ASTURIAS					
Comunidad Autónoma:	ASTURIAS					
<b>MAPAS DE RIESGO</b>						
Nº de habitantes que pueden verse afectados dentro de la zona inundable	ALTA PROB.	363	MEDIA PROB. (T100)	410	BAJA PROB.	446
	Vías de comunicación afectadas	ALTA PROB.	AS-363; GI-1; GJ-10/AS-19			
	MEDIA PROB. (T100)	AS-363; GI-1; GJ-10/AS-19				
	BAJA PROB.	AS-363; GI-1; GJ-10/AS-19				
Riesgos dentro de la zona inundable	EDAR <input type="checkbox"/>		Emisiones Industriales (IPPC) <input checked="" type="checkbox"/>			
	<input type="checkbox"/> Patrimonio cultural		<input checked="" type="checkbox"/> Protección Civil			
	<input checked="" type="checkbox"/> Captación agua		<input type="checkbox"/> Uso recreativo			
	<input type="checkbox"/> ZEC		<input type="checkbox"/> ZEPA			
Otros elementos	---					

**CÓDIGO DEL ARPSI:****ES018-AST-41-1****PLANO DE LOCALIZACIÓN****FICHA DE DATOS****DATOS DE LOCALIZACIÓN**

Demarcación:	D.H. CANTÁBRICO OCCIDENTAL
Código de masa de agua: ES018MSPF	
Cauce/s:	Arroyo de la Pedrera o Tremañes
Núcleo/s afectado/s:	Gijón
Municipio/s:	Gijón
Provincia / Territorio Histórico:	ASTURIAS
Comunidad Autónoma:	ASTURIAS

**MAPAS DE RIESGO**

Nº de habitantes que pueden verse afectados dentro de la zona inundable		ALTA PROB.	MEDIA PROB. (T100)	BAJA PROB.
		36	2302	1164
Vías de comunicación afectadas	ALTA PROB.			
	MEDIA PROB. (T100)			
	BAJA PROB.			
Riesgos dentro de la zona inundable		EDAR <input type="checkbox"/>	Emisiones Industriales (IPPC) <input type="checkbox"/>	
		<input type="checkbox"/> Patrimonio cultural	<input checked="" type="checkbox"/> Protección Civil	
		<input checked="" type="checkbox"/> Captación agua	<input type="checkbox"/> Uso recreativo	
		<input type="checkbox"/> ZEC	<input type="checkbox"/> ZEPA	
Otros elementos		---		



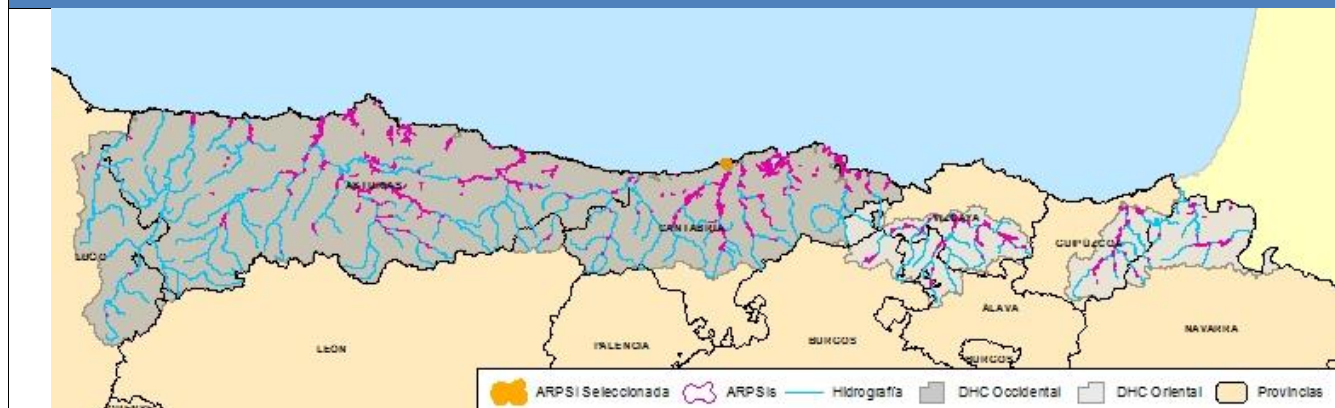
GOBIERNO DE ESPAÑA

MINISTERIO PARA LA TRANSICIÓN ECOLÓGICA Y EL RETO DEMOGRÁFICO

CONFEDERACIÓN HIDROGRÁFICA DEL CANTÁBRICO, O. A.

DEMARCACIÓN HIDROGRÁFICA DEL CANTÁBRICO OCCIDENTAL  
REVISIÓN Y ACTUALIZACIÓN DE LOS MAPAS DE PELIGROSIDAD Y RIESGO DE INUNDACIÓN. 3<sup>er</sup> CICLO

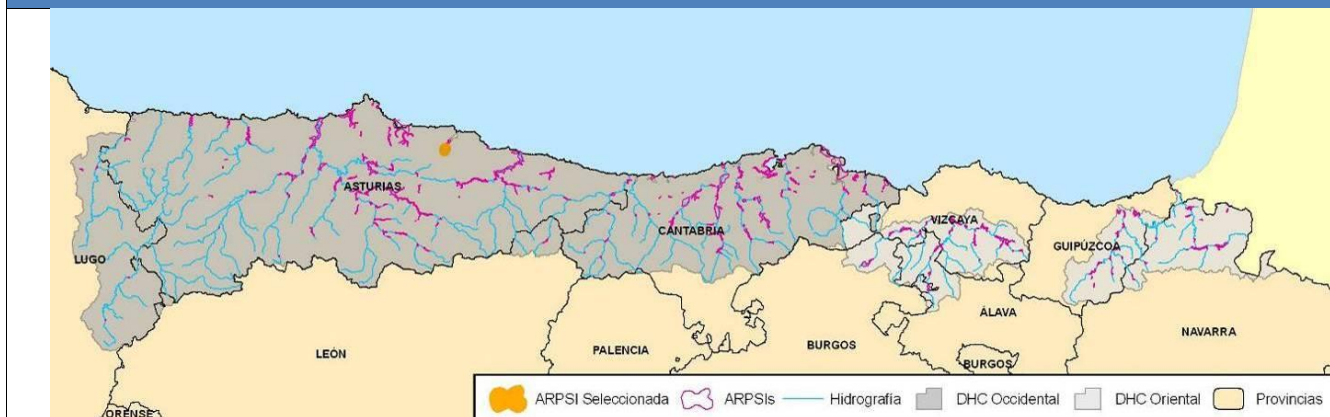
<b>CÓDIGO DEL ARPSI:</b>		<b>ES018-AST-42-1</b>	
<b>PLANO DE LOCALIZACIÓN</b>			
<b>FICHA DE DATOS</b>			
<b>DATOS DE LOCALIZACIÓN</b>			
Demarcación:	D.H. CANTÁBRICO OCCIDENTAL		
Código de masa de agua: ES018MSPF	ES145MAR000890-ES145MAR000920		
Cauce/s:	Piles, Llantonos, Sta. Cecilia, Aroles, Meredal, Fuenteberro, Robledo, de la Vega, Peña Francia, Santurio, S. Miguel, Braña		
Núcleo/s afectado/s:	Gijón		
Municipio/s:	Gijón		
Provincia / Territorio Histórico:	ASTURIAS		
Comunidad Autónoma:	ASTURIAS		
<b>MAPAS DE RIESGO</b>			
Nº de habitantes que pueden verse afectados dentro de la zona inundable	ALTA PROB.	MEDIA PROB. (T100)	BAJA PROB.
	1939	3130	4287
Vías de comunicación afectadas	ALTA PROB.	N-632; AS-377	
	MEDIA PROB. (T100)	N-632; AS-377	
	BAJA PROB.	N-632; AS-377;AS-I	
Riesgos dentro de la zona inundable	EDAR <input type="checkbox"/>		Emisiones Industriales (IPPC) <input type="checkbox"/>
	<input type="checkbox"/> Patrimonio cultural		<input checked="" type="checkbox"/> Protección Civil
	<input checked="" type="checkbox"/> Captación agua		<input type="checkbox"/> Uso recreativo
	<input checked="" type="checkbox"/> ZEC		<input type="checkbox"/> ZEPA
Otros elementos	---		

**CÓDIGO DEL ARPSI:****ES018-AST-43-1****PLANO DE LOCALIZACIÓN****FICHA DE DATOS****DATOS DE LOCALIZACIÓN**

Demarcación:	D.H. CANTÁBRICO OCCIDENTAL
Código de masa de agua: ES018MSPF	ES145MAR000970;ES145MAT000070
Cauce/s:	Villaviciosa, Mirayes
Núcleo/s afectado/s:	Villaviciosa
Municipio/s:	Villaviciosa
Provincia / Territorio Histórico:	ASTURIAS
Comunidad Autónoma:	ASTURIAS

**MAPAS DE RIESGO**

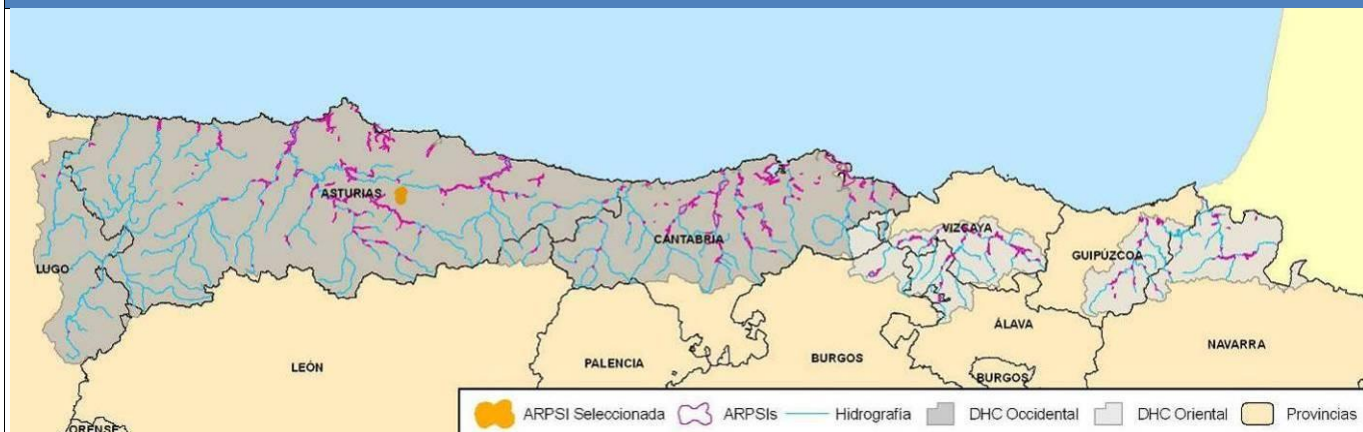
Nº de habitantes que pueden verse afectados dentro de la zona inundable		ALTA PROB.	MEDIA PROB. (T100)	BAJA PROB.
		2731	3321	3482
Vías de comunicación afectadas	ALTA PROB.	AS-380; E-70/A-8;N-632; VV-16		
	MEDIA PROB. (T100)	AS-330; AS-380; E-70/A-8;N-632; VV-16		
	BAJA PROB.	AS-256; AS-330; AS-380; E-70/A-8;N-632; VV-16		
Riesgos dentro de la zona inundable		EDAR <input type="checkbox"/>		Emisiones Industriales (IPPC) <input type="checkbox"/>
		<input type="checkbox"/> Patrimonio cultural		<input checked="" type="checkbox"/> Protección Civil
		<input checked="" type="checkbox"/> Captación agua		<input type="checkbox"/> Uso recreativo
		<input checked="" type="checkbox"/> ZEC		<input checked="" type="checkbox"/> ZEPA
Otros elementos		---		

**CÓDIGO DEL ARPSI:****ES018-AST-43-2****PLANO DE LOCALIZACIÓN****FICHA DE DATOS****DATOS DE LOCALIZACIÓN**

Demarcación:	D.H. CANTÁBRICO OCCIDENTAL
Código de masa de agua: ES018MSPF	ES145MAR000970
Cauce/s:	Ría de Villaviciosa, Les Peñas, Valdebárcena, Valdedios
Núcleo/s afectado/s:	Amandi
Municipio/s:	Villaviciosa
Provincia / Territorio Histórico:	ASTURIAS
Comunidad Autónoma:	ASTURIAS

**MAPAS DE RIESGO**

Nº de habitantes que pueden verse afectados dentro de la zona inundable		ALTA PROB.	MEDIA PROB. (T100)	BAJA PROB.
		79	98	134
Vías de comunicación afectadas	ALTA PROB.	VV-11; VV-16		
	MEDIA PROB. (T100)	AS-380; VV-10; VV-11; VV-16		
	BAJA PROB.	AS-380; VV-10; VV-11; VV-16		
Riesgos dentro de la zona inundable		EDAR <input type="checkbox"/>		Emisiones Industriales (IPPC) <input type="checkbox"/>
		<input type="checkbox"/> Patrimonio cultural		<input checked="" type="checkbox"/> Protección Civil
		<input checked="" type="checkbox"/> Captación agua		<input type="checkbox"/> Uso recreativo
		<input type="checkbox"/> ZEC		<input type="checkbox"/> ZEPA
Otros elementos		---		

**CÓDIGO DEL ARPSI:****ES018-AST-44-1****PLANO DE LOCALIZACIÓN****FICHA DE DATOS****DATOS DE LOCALIZACIÓN**

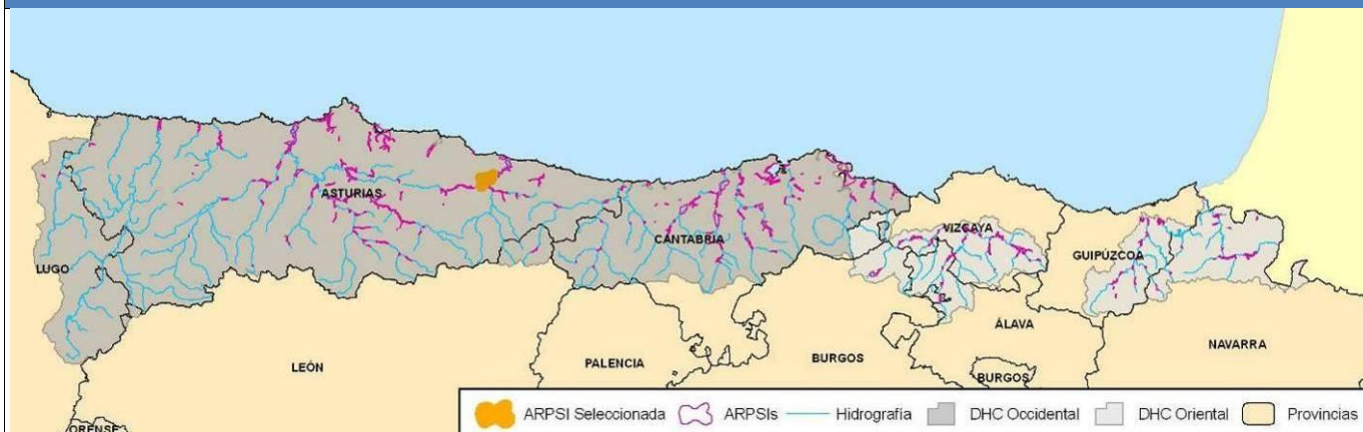
Demarcación:	D.H. CANTÁBRICO OCCIDENTAL
Código de masa de agua: ES018MSPF	ES143MAR000760
Cauce/s:	Fuensanta, Baragaña
Núcleo/s afectado/s:	San Julián
Municipio/s:	Bimenes
Provincia / Territorio Histórico:	ASTURIAS
Comunidad Autónoma:	ASTURIAS

**MAPAS DE RIESGO**

Nº de habitantes que pueden verse afectados dentro de la zona inundable		ALTA PROB.	MEDIA PROB. (T100)	BAJA PROB.
		88	152	170
Vías de comunicación afectadas	ALTA PROB.	AS-324; AS-382		
	MEDIA PROB. (T100)	AS-324; AS-382; BI-2		
	BAJA PROB.	AS-324; AS-382; BI-1; BI-2		
Riesgos dentro de la zona inundable		EDAR <input type="checkbox"/>	Emisiones Industriales (IPPC) <input type="checkbox"/>	
		<input checked="" type="checkbox"/> Patrimonio cultural	<input checked="" type="checkbox"/> Protección Civil	
		<input checked="" type="checkbox"/> Captación agua	<input type="checkbox"/> Uso recreativo	
		<input type="checkbox"/> ZEC	<input type="checkbox"/> ZEPA	
Otros elementos		---		



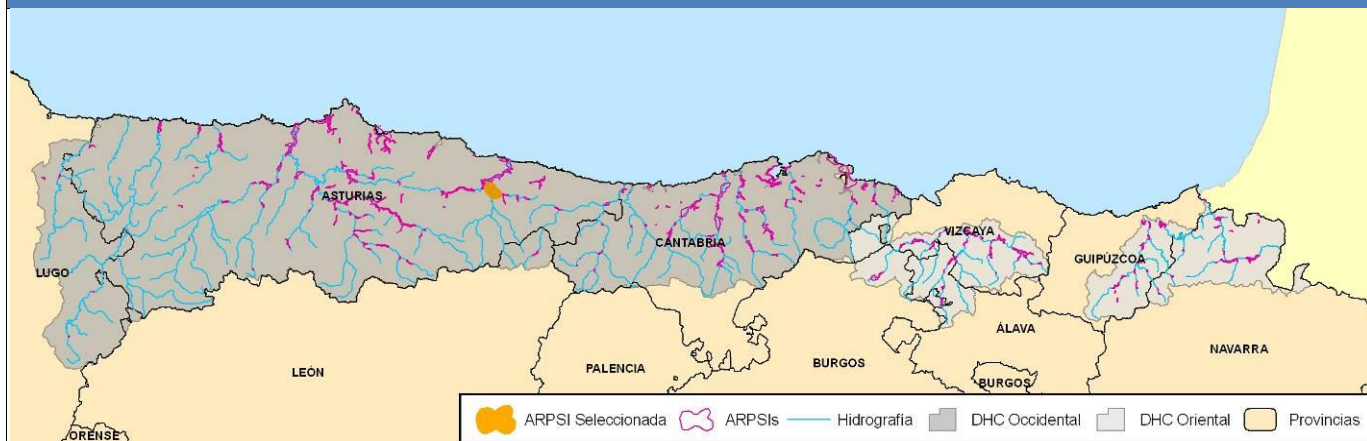
CÓDIGO DEL ARPSI:		ES018-AST-45-1	
<b>PLANO DE LOCALIZACIÓN</b>			
<b>FICHA DE DATOS</b>			
<b>DATOS DE LOCALIZACIÓN</b>			
Demarcación:	D.H. CANTÁBRICO OCCIDENTAL		
Código de masa de agua: ES018MSPF	ES143MAR000770;ES143MAR000790;ES143MAR000800 ES143MAR000810;ES144MAR000840		
Cauce/s:	Piloña		
Núcleo/s afectado/s:	Infiesto, Villamayor, Villar de Huergo, Espinaredo, de la Marea, Color, Cueva, Tendi, Cúa		
Municipio/s:	Piloña , Parres		
Provincia / Territorio Histórico:	ASTURIAS		
Comunidad Autónoma:	ASTURIAS		
<b>MAPAS DE RIESGO</b>			
Nº de habitantes que pueden verse afectados dentro de la zona inundable	ALTA PROB.	MEDIA PROB. (T100)	BAJA PROB.
	281	536	970
Vías de comunicación afectadas	ALTA PROB.	PI-14; PI-4	
	MEDIA PROB. (T100)	AS-254; N-634; PI-13; PI-14; PI-4; PI-6; PR-3; PR-3/N-634	
	BAJA PROB.	AS-254; AS-339; AS-358; N-634;PI-1; PI-13; PI-14; PI-4; PI-6;PI-7; PR-3; PR-3/N-634	
Riesgos dentro de la zona inundable	EDAR <input type="checkbox"/>		Emissiones Industriales (IPPC) <input type="checkbox"/>
	<input type="checkbox"/> Patrimonio cultural		<input checked="" type="checkbox"/> Protección Civil
	<input checked="" type="checkbox"/> Captación agua		<input type="checkbox"/> Uso recreativo
	<input checked="" type="checkbox"/> ZEC		<input type="checkbox"/> ZEPA
Otros elementos	---		

**CÓDIGO DEL ARPSI:****ES018-AST-46-1****PLANO DE LOCALIZACIÓN****FICHA DE DATOS****DATOS DE LOCALIZACIÓN**

Demarcación:	D.H. CANTÁBRICO OCCIDENTAL
Código de masa de agua: ES018MSPF	ES143MAR000780-ES144MAR000820-ES144MAR000840
Cauce/s:	Sella , Piloña, Chico, Parda, Huelga, Cayarga, Huelga
Núcleo/s afectado/s:	Arriondas
Municipio/s:	Parres , Cangas de Onís
Provincia / Territorio Histórico:	ASTURIAS
Comunidad Autónoma:	ASTURIAS

**MAPAS DE RIESGO**

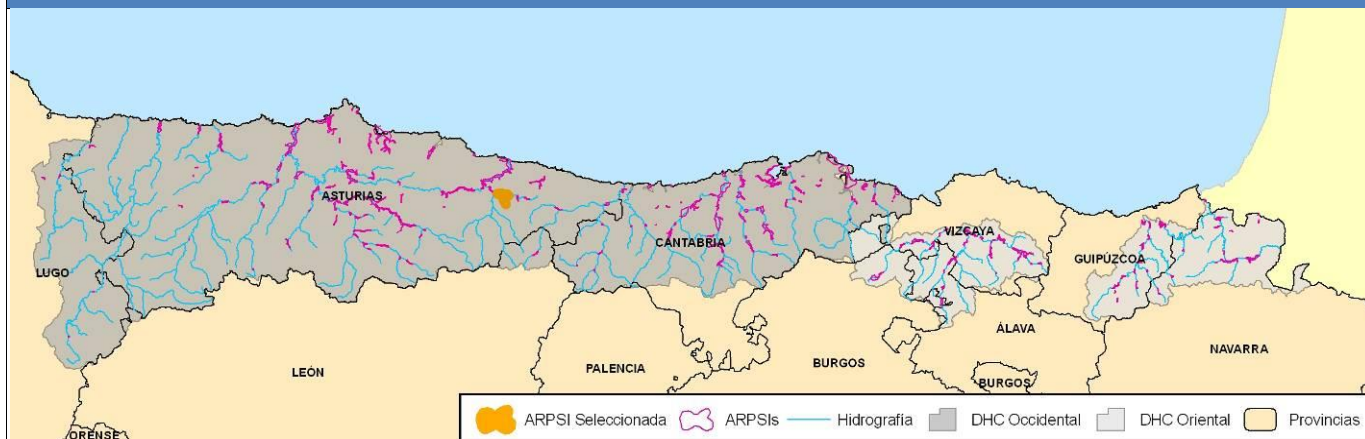
Nº de habitantes que pueden verse afectados dentro de la zona inundable		ALTA PROB.	MEDIA PROB. (T100)	BAJA PROB.
		298	922	1777
Vías de comunicación afectadas	ALTA PROB.	N-634;PR-1; PR-4; PR-5		
	MEDIA PROB. (T100)	AS-260; N-634;PR-1; PR-4; PR-5		
	BAJA PROB.	AS-260; N-634; N-634A;PR-1; PR-4; PR-5		
Riesgos dentro de la zona inundable		EDAR <input type="checkbox"/>	Emisiones Industriales (IPPC) <input type="checkbox"/>	
		<input type="checkbox"/> Patrimonio cultural	<input checked="" type="checkbox"/> Protección Civil	
		<input checked="" type="checkbox"/> Captación agua	<input type="checkbox"/> Uso recreativo	
		<input checked="" type="checkbox"/> ZEC	<input type="checkbox"/> ZEPA	
Otros elementos		---		

**CÓDIGO DEL ARPSI:****ES018-AST-46-2****PLANO DE LOCALIZACIÓN****FICHA DE DATOS****DATOS DE LOCALIZACIÓN**

Demarcación:	D.H. CANTÁBRICO OCCIDENTAL
Código de masa de agua: ES018MSPF	ES142MAR000750-ES144MAR000820
Cauce/s:	Güeña , Sella
Núcleo/s afectado/s:	Cangas de Onís
Municipio/s:	Parres , Cangas de Onís
Provincia / Territorio Histórico:	ASTURIAS
Comunidad Autónoma:	ASTURIAS

**MAPAS DE RIESGO**

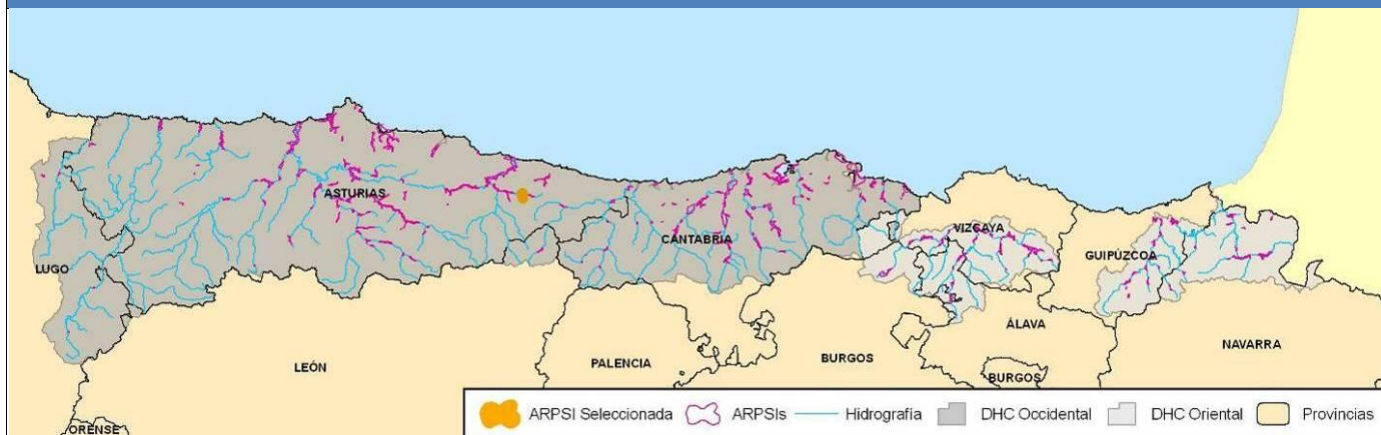
Nº de habitantes que pueden verse afectados dentro de la zona inundable		ALTA PROB.	MEDIA PROB. (T100)	BAJA PROB.
		112	217	1460
Vías de comunicación afectadas	ALTA PROB.			
	MEDIA PROB. (T100)	AS-114; CO-2; N-625		
	BAJA PROB.	AS-114; CO-1;CO-2; N-625; PR-5		
Riesgos dentro de la zona inundable		EDAR <input type="checkbox"/>	Emisiones Industriales (IPPC) <input type="checkbox"/>	
		<input type="checkbox"/> Patrimonio cultural	<input checked="" type="checkbox"/> Protección Civil	
		<input checked="" type="checkbox"/> Captación agua	<input type="checkbox"/> Uso recreativo	
		<input checked="" type="checkbox"/> ZEC	<input type="checkbox"/> ZEPA	
Otros elementos		---		

**CÓDIGO DEL ARPSI:****ES018-AST-47-1****PLANO DE LOCALIZACIÓN****FICHA DE DATOS****DATOS DE LOCALIZACIÓN**

Demarcación:	D.H. CANTÁBRICO OCCIDENTAL
Código de masa de agua: ES018MSPF	ES142MAR000750
Cauce/s:	Güeña, Chico, Reinazo
Núcleo/s afectado/s:	Celorio, Corao
Municipio/s:	Cangas de Onís
Provincia / Territorio Histórico:	ASTURIAS
Comunidad Autónoma:	ASTURIAS

**MAPAS DE RIESGO**

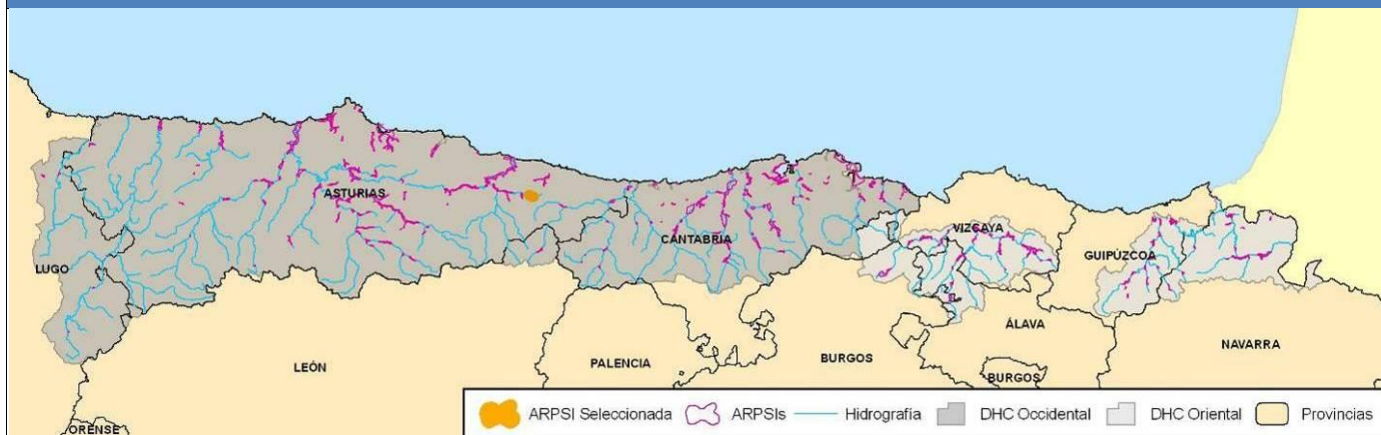
Nº de habitantes que pueden verse afectados dentro de la zona inundable		ALTA PROB.	MEDIA PROB. (T100)	BAJA PROB.
		46	63	107
Vías de comunicación afectadas	ALTA PROB.	AS-114; AS-262; AS-340		
	MEDIA PROB. (T100)	AS-114; AS-262; AS-340		
	BAJA PROB.	AS-114; AS-262; AS-340; CO-3		
Riesgos dentro de la zona inundable		EDAR <input type="checkbox"/>	Emisiones Industriales (IPPC) <input type="checkbox"/>	
		<input type="checkbox"/> Patrimonio cultural	<input checked="" type="checkbox"/> Protección Civil	
		<input checked="" type="checkbox"/> Captación agua	<input type="checkbox"/> Uso recreativo	
		<input checked="" type="checkbox"/> ZEC	<input type="checkbox"/> ZEPA	
Otros elementos		---		

**CÓDIGO DEL ARPSI:****ES018-AST-48-1****PLANO DE LOCALIZACIÓN****FICHA DE DATOS****DATOS DE LOCALIZACIÓN**

Demarcación:	D.H. CANTÁBRICO OCCIDENTAL
Código de masa de agua: ES018MSPF	ES142MAR000750
Cauce/s:	Güeña , Tabardín
Núcleo/s afectado/s:	Mestas de Con
Municipio/s:	Cangas de Onís
Provincia / Territorio Histórico:	ASTURIAS
Comunidad Autónoma:	ASTURIAS

**MAPAS DE RIESGO**

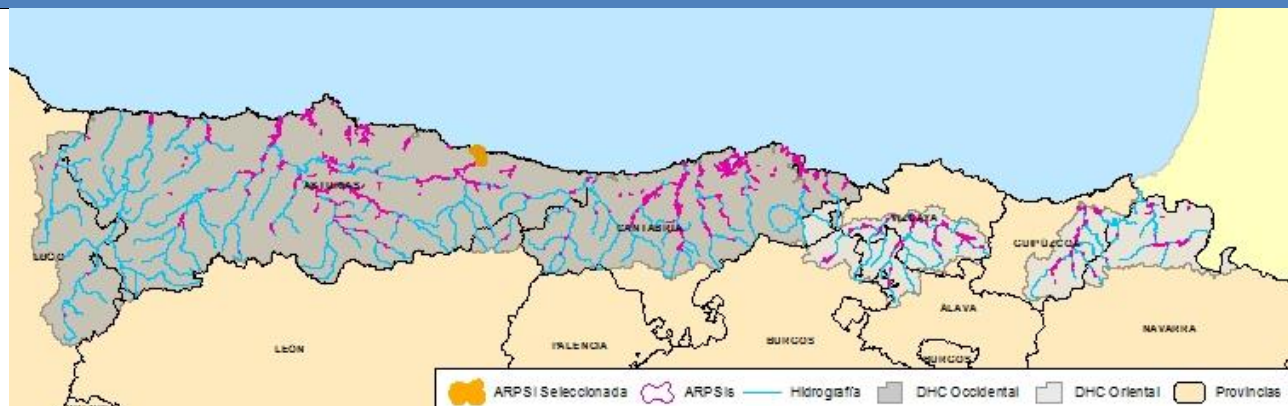
Nº de habitantes que pueden verse afectados dentro de la zona inundable		ALTA PROB.	MEDIA PROB. (T100)	BAJA PROB.
		26	44	60
Vías de comunicación afectadas	ALTA PROB.			
	MEDIA PROB. (T100)	CO-6; CA-6		
	BAJA PROB.	CO-6; CA-6		
Riesgos dentro de la zona inundable		EDAR <input type="checkbox"/>	Emisiones Industriales (IPPC) <input type="checkbox"/>	
		<input type="checkbox"/> Patrimonio cultural	<input checked="" type="checkbox"/> Protección Civil	
		<input checked="" type="checkbox"/> Captación agua	<input type="checkbox"/> Uso recreativo	
		<input checked="" type="checkbox"/> ZEC	<input type="checkbox"/> ZEPA	
Otros elementos		---		

**CÓDIGO DEL ARPSI:****ES018-AST-49-1****PLANO DE LOCALIZACIÓN****FICHA DE DATOS****DATOS DE LOCALIZACIÓN**

Demarcación:	D.H. CANTÁBRICO OCCIDENTAL
Código de masa de agua: ES018MSPF	ES142MAR000750
Cauce/s:	Güeña, Allones
Núcleo/s afectado/s:	Benia de Onís
Municipio/s:	Onís
Provincia / Territorio Histórico:	ASTURIAS
Comunidad Autónoma:	ASTURIAS

**MAPAS DE RIESGO**

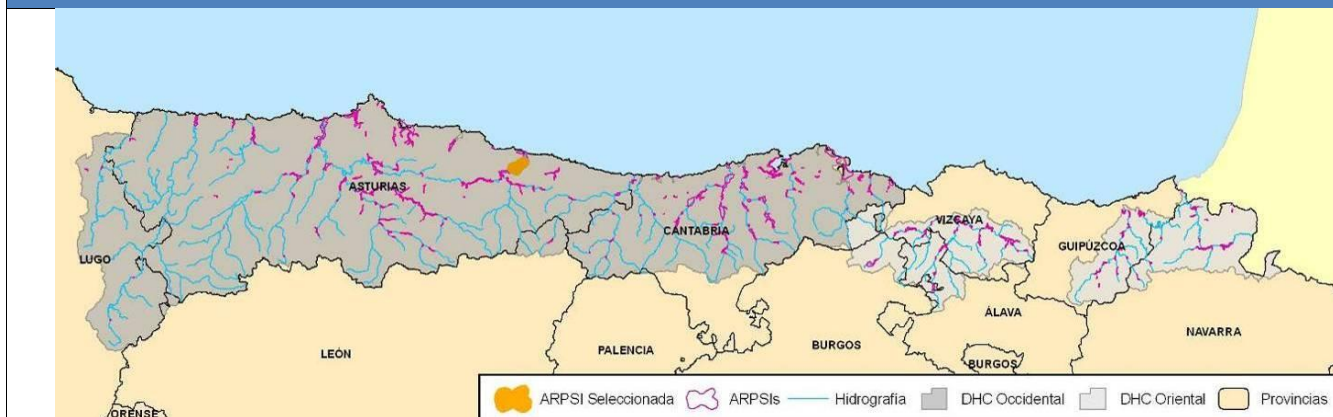
Nº de habitantes que pueden verse afectados dentro de la zona inundable		ALTA PROB.	MEDIA PROB. (T100)	BAJA PROB.
		19	33	71
Vías de comunicación afectadas	ALTA PROB.	AS-114		
	MEDIA PROB. (T100)	AS-114		
	BAJA PROB.	AS-114		
Riesgos dentro de la zona inundable		EDAR <input checked="" type="checkbox"/>	Emisiones Industriales (IPPC) <input type="checkbox"/>	
		<input type="checkbox"/> Patrimonio cultural	<input checked="" type="checkbox"/> Protección Civil	
		<input checked="" type="checkbox"/> Captación agua	<input type="checkbox"/> Uso recreativo	
		<input type="checkbox"/> ZEC	<input type="checkbox"/> ZEPA	
Otros elementos		---		

**CÓDIGO DEL ARPSI:****ES018-AST-50-1****PLANO DE LOCALIZACIÓN****FICHA DE DATOS****DATOS DE LOCALIZACIÓN**

Demarcación:	D.H. CANTÁBRICO OCCIDENTAL
Código de masa de agua: ES018MSPF	ES144MAR000820; ES144MAT000080; ES000MAC000071; ES000MAC000070
Cauce/s:	Sella, San Pedro, Santianes, LLovio, Tocona
Núcleo/s afectado/s:	RIBADESELLA
Municipio/s:	RIBADESELLA
Provincia / Territorio Histórico:	ASTURIAS
Comunidad Autónoma:	ASTURIAS

**MAPAS DE RIESGO**

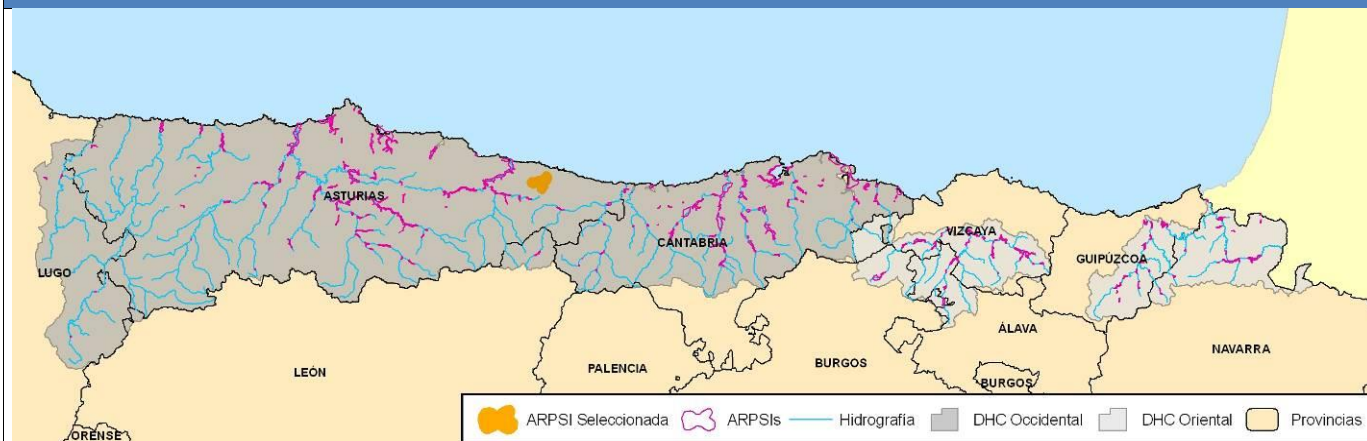
Nº de habitantes que pueden verse afectados dentro de la zona inundable		ALTA PROB.	MEDIA PROB. (T100)	BAJA PROB.
		1242	1864	2132
Vías de comunicación afectadas	ALTA PROB.	N-632; N-634		
	MEDIA PROB. (T100)	E-70/N-634; N-632; N-634; RS-1		
	BAJA PROB.	AS-379; E-70/A-8; E-70/N-634; N-632; N-634; RS-1		
Riesgos dentro de la zona inundable		EDAR <input type="checkbox"/>		Emisiones Industriales (IPPC) <input type="checkbox"/>
		<input type="checkbox"/> Patrimonio cultural		<input checked="" type="checkbox"/> Protección Civil
		<input checked="" type="checkbox"/> Captación agua		<input checked="" type="checkbox"/> Uso recreativo
		<input checked="" type="checkbox"/> ZEC		<input checked="" type="checkbox"/> ZEPA
Otros elementos		---		

**CÓDIGO DEL ARPSI:****ES018-AST-50-2****PLANO DE LOCALIZACIÓN****FICHA DE DATOS****DATOS DE LOCALIZACIÓN**

Demarcación:	D.H. CANTÁBRICO OCCIDENTAL
Código de masa de agua: ES018MSPF	ES144MAR000820-ES144MAR000830
Cauce/s:	Sella, Zardón
Núcleo/s afectado/s:	Toraño, Cuevas
Municipio/s:	Ribadesella, Parres, Cangas de Onís
Provincia / Territorio Histórico:	ASTURIAS
Comunidad Autónoma:	ASTURIAS

**MAPAS DE RIESGO**

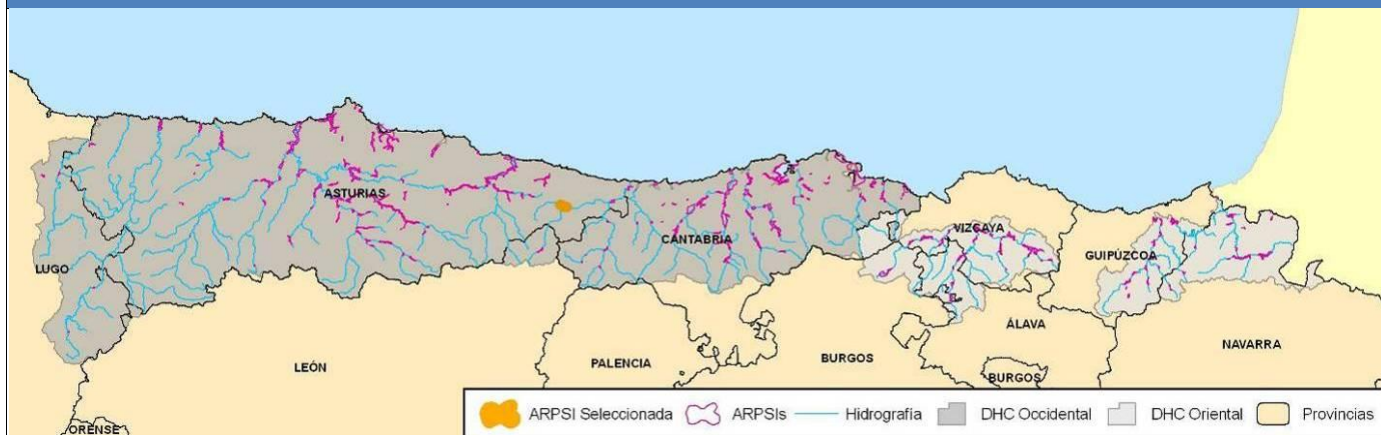
Nº de habitantes que pueden verse afectados dentro de la zona inundable		ALTA PROB.	MEDIA PROB. (T100)	BAJA PROB.
		13	36	56
Vías de comunicación afectadas	ALTA PROB.	N-634		
	MEDIA PROB. (T100)	N-634		
	BAJA PROB.	N-634		
Riesgos dentro de la zona inundable		EDAR <input type="checkbox"/>		Emisiones Industriales (IPPC) <input type="checkbox"/>
		<input type="checkbox"/> Patrimonio cultural		<input checked="" type="checkbox"/> Protección Civil
		<input checked="" type="checkbox"/> Captación agua		<input type="checkbox"/> Uso recreativo
		<input checked="" type="checkbox"/> ZEC		<input type="checkbox"/> ZEPA
Otros elementos		---		

**CÓDIGO DEL ARPSI:****ES018-AST-51-1****PLANO DE LOCALIZACIÓN****FICHA DE DATOS****DATOS DE LOCALIZACIÓN**

Demarcación:	D.H. CANTÁBRICO OCCIDENTAL
Código de masa de agua: ES018MSPF	ES133MAR000640
Cauce/s:	De las Cabras o Bedón, Piedrahita, Riensena, San Miguel, Valcabrero, Bustiello
Núcleo/s afectado/s:	Rales, Riocaliente, Vibaño, Meré
Municipio/s:	Llanes
Provincia / Territorio Histórico:	ASTURIAS
Comunidad Autónoma:	ASTURIAS

**MAPAS DE RIESGO**

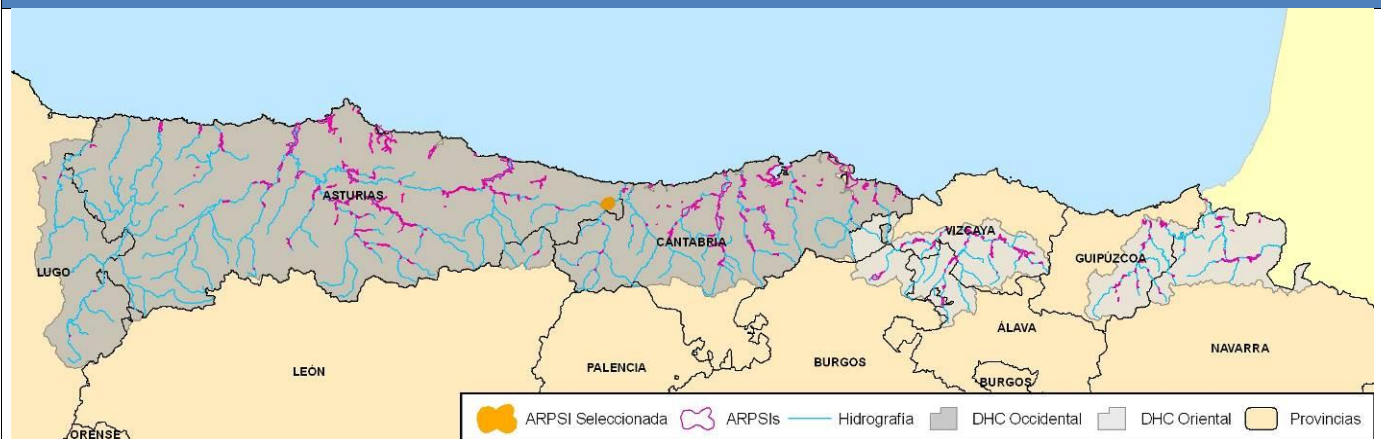
Nº de habitantes que pueden verse afectados dentro de la zona inundable		ALTA PROB.	MEDIA PROB. (T100)	BAJA PROB.
		45	92	135
Vías de comunicación afectadas	ALTA PROB.	LLN-14		
	MEDIA PROB. (T100)	AS-115; LLN-13; LLN-14; LL-16; LL-7		
	BAJA PROB.	AS-115; LLN-13; LLN-14; LL-16; LL-7		
Riesgos dentro de la zona inundable		EDAR <input type="checkbox"/>		Emisiones Industriales (IPPC) <input type="checkbox"/>
		<input checked="" type="checkbox"/> Patrimonio cultural		<input checked="" type="checkbox"/> Protección Civil
		<input checked="" type="checkbox"/> Captación agua		<input type="checkbox"/> Uso recreativo
		<input checked="" type="checkbox"/> ZEC		<input type="checkbox"/> ZEPA
Otros elementos		---		

**CÓDIGO DEL ARPSI:****ES018-AST-52-1****PLANO DE LOCALIZACIÓN****FICHA DE DATOS****DATOS DE LOCALIZACIÓN**

Demarcación:	D.H. CANTÁBRICO OCCIDENTAL
Código de masa de agua: ES018MSPF	ES130MAR000600-ES131MAR000610-ES132MAR000620
Cauce/s:	Cabrales, Casaño, Ribeles, Cares
Núcleo/s afectado/s:	Carreña, Las Arenas, Poo
Municipio/s:	Cabrales
Provincia / Territorio Histórico:	ASTURIAS
Comunidad Autónoma:	ASTURIAS

**MAPAS DE RIESGO**

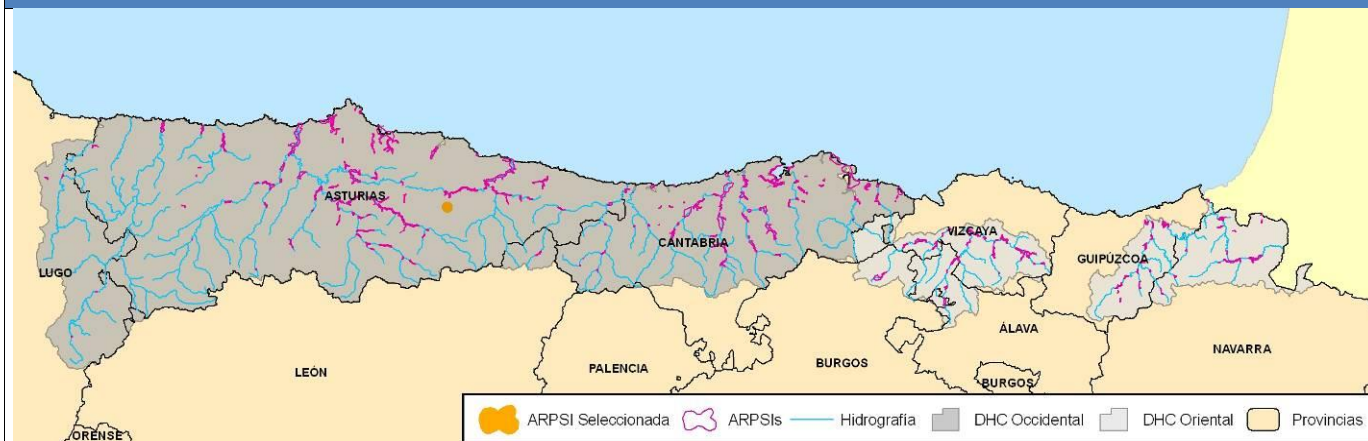
Nº de habitantes que pueden verse afectados dentro de la zona inundable		ALTA PROB.	MEDIA PROB. (T100)	BAJA PROB.
		60	105	133
Vías de comunicación afectadas	ALTA PROB.			
	MEDIA PROB. (T100)	AS-114; AS-264		
	BAJA PROB.	AS-114; AS-264		
Riesgos dentro de la zona inundable		EDAR <input type="checkbox"/>	Emisiones Industriales (IPPC) <input type="checkbox"/>	
		<input type="checkbox"/> Patrimonio cultural	<input checked="" type="checkbox"/> Protección Civil	
		<input checked="" type="checkbox"/> Captación agua	<input type="checkbox"/> Uso recreativo	
		<input checked="" type="checkbox"/> ZEC	<input type="checkbox"/> ZEPA	
Otros elementos		---		

**CÓDIGO DEL ARPSI:****ES018-AST-53-1****PLANO DE LOCALIZACIÓN****FICHA DE DATOS****DATOS DE LOCALIZACIÓN**

Demarcación:	D.H. CANTÁBRICO OCCIDENTAL
Código de masa de agua: ES018MSPF	ES132MAR000621-ES132MAR000620
Cauce/s:	Deva, Arbás
Núcleo/s afectado/s:	Panes, Siejo
Municipio/s:	Peñamellera Baja
Provincia / Territorio Histórico:	ASTURIAS
Comunidad Autónoma:	ASTURIAS

**MAPAS DE RIESGO**

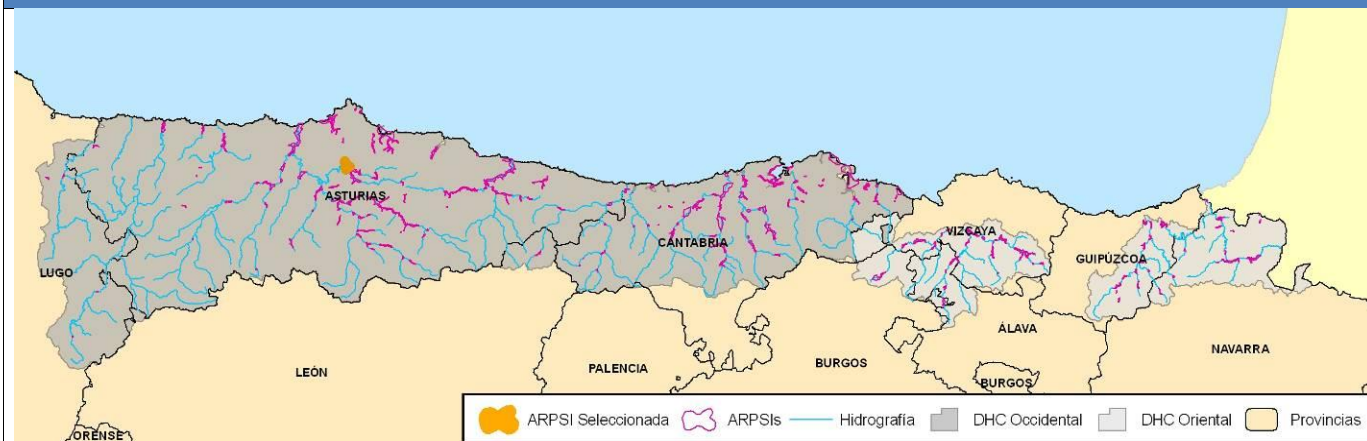
Nº de habitantes que pueden verse afectados dentro de la zona inundable		ALTA PROB.	MEDIA PROB. (T100)	BAJA PROB.
		17	87	149
Vías de comunicación afectadas	ALTA PROB.	AS-114; AS-343;		
	MEDIA PROB. (T100)	AS-114; AS-343; N-621		
	BAJA PROB.	AS-114; AS-343; N-621: PB-2		
Riesgos dentro de la zona inundable		EDAR <input type="checkbox"/>		Emisiones Industriales (IPPC) <input type="checkbox"/>
		<input type="checkbox"/> Patrimonio cultural		<input checked="" type="checkbox"/> Protección Civil
		<input checked="" type="checkbox"/> Captación agua		<input type="checkbox"/> Uso recreativo
		<input checked="" type="checkbox"/> ZEC		<input type="checkbox"/> ZEPA
Otros elementos		---		

**CÓDIGO DEL ARPSI:****ES018-AST-54-1****PLANO DE LOCALIZACIÓN****FICHA DE DATOS****DATOS DE LOCALIZACIÓN**

Demarcación:	D.H. CANTÁBRICO OCCIDENTAL
Código de masa de agua: ES018MSPF	ES143MAR000810
Cauce/s:	Espinaredo
Núcleo/s afectado/s:	La Villa, Espinaredo
Municipio/s:	Piloña
Provincia / Territorio Histórico:	ASTURIAS
Comunidad Autónoma:	ASTURIAS

**MAPAS DE RIESGO**

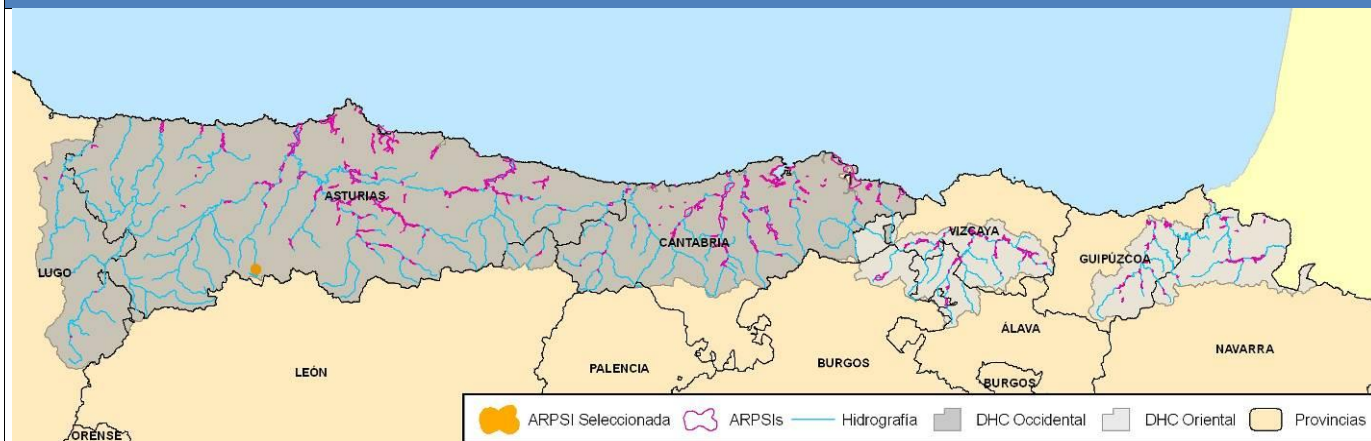
Nº de habitantes que pueden verse afectados dentro de la zona inundable		ALTA PROB.	MEDIA PROB. (T100)	BAJA PROB.
		1	14	27
Vías de comunicación afectadas	ALTA PROB.	PI-4		
	MEDIA PROB. (T100)	PI-4		
	BAJA PROB.	PI-4		
Riesgos dentro de la zona inundable		EDAR <input type="checkbox"/>		Emisiones Industriales (IPPC) <input type="checkbox"/>
		<input type="checkbox"/> Patrimonio cultural		<input checked="" type="checkbox"/> Protección Civil
		<input checked="" type="checkbox"/> Captación agua		<input type="checkbox"/> Uso recreativo
		<input type="checkbox"/> ZEC		<input type="checkbox"/> ZEPA
Otros elementos		---		

**CÓDIGO DEL ARPSI:****ES018-AST-55-1****PLANO DE LOCALIZACIÓN****FICHA DE DATOS****DATOS DE LOCALIZACIÓN**

Demarcación:	D.H. CANTÁBRICO OCCIDENTAL
Código de masa de agua: ES018MSPF	
Cauce/s:	Arroyo de Tarabica
Núcleo/s afectado/s:	Posada, las Huelgas
Municipio/s:	Llanera
Provincia / Territorio Histórico:	ASTURIAS
Comunidad Autónoma:	ASTURIAS

**MAPAS DE RIESGO**

Nº de habitantes que pueden verse afectados dentro de la zona inundable		ALTA PROB.	MEDIA PROB. (T100)	BAJA PROB.
		71	99	160
Vías de comunicación afectadas	ALTA PROB.	AS-17; AS-373; LL-1; LL-15		
	MEDIA PROB. (T100)	AS-17; AS-373; LL-1; LL-15		
	BAJA PROB.	AS-17; AS-373; LL-1; LL-15		
Riesgos dentro de la zona inundable		EDAR <input type="checkbox"/>		Emissiones Industriales (IPPC) <input type="checkbox"/>
		<input type="checkbox"/> Patrimonio cultural		<input checked="" type="checkbox"/> Protección Civil
		<input checked="" type="checkbox"/> Captación agua		<input type="checkbox"/> Uso recreativo
		<input type="checkbox"/> ZEC		<input type="checkbox"/> ZEPA
Otros elementos		---		

**CÓDIGO DEL ARPSI:****ES018-AST-56-1****PLANO DE LOCALIZACIÓN****FICHA DE DATOS****DATOS DE LOCALIZACIÓN**

Demarcación:	D.H. CANTÁBRICO OCCIDENTAL
Código de masa de agua: ES018MSPF	ES191MAR001671
Cauce/s:	Somiedo, Fleita
Núcleo/s afectado/s:	Caunedo
Municipio/s:	Somiedo
Provincia / Territorio Histórico:	ASTURIAS
Comunidad Autónoma:	ASTURIAS

**MAPAS DE RIESGO**

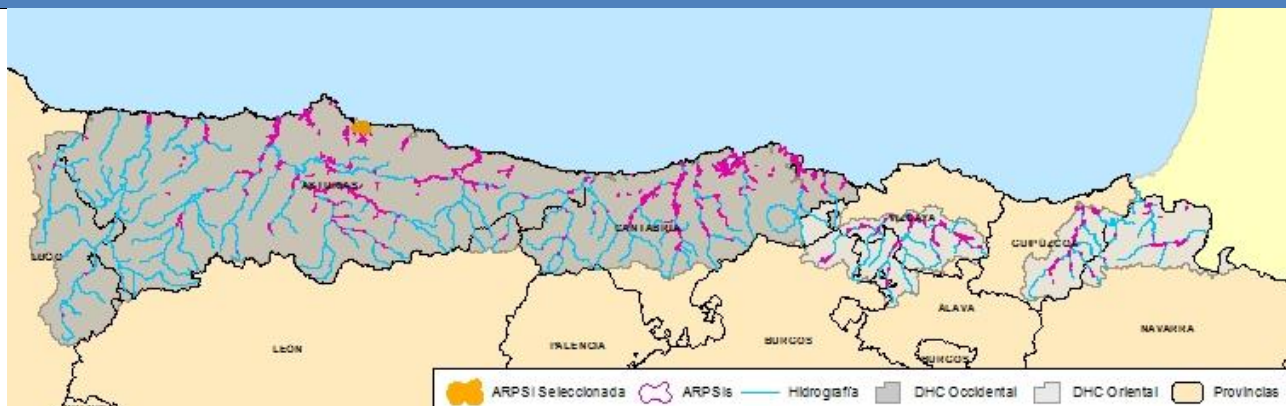
Nº de habitantes que pueden verse afectados dentro de la zona inundable		ALTA PROB.	MEDIA PROB. (T100)	BAJA PROB.
		0	8	12
Vías de comunicación afectadas	ALTA PROB.	AS-227		
	MEDIA PROB. (T100)	AS-227		
	BAJA PROB.	AS-227		
Riesgos dentro de la zona inundable		EDAR <input type="checkbox"/>		Emisiones Industriales (IPPC) <input type="checkbox"/>
		<input type="checkbox"/> Patrimonio cultural		<input type="checkbox"/> Protección Civil
		<input checked="" type="checkbox"/> Captación agua		<input type="checkbox"/> Uso recreativo
		<input checked="" type="checkbox"/> ZEC		<input checked="" type="checkbox"/> ZEPA
Otros elementos		---		



CÓDIGO DEL ARPSI:

ES018-AST-57-1

## PLANO DE LOCALIZACIÓN



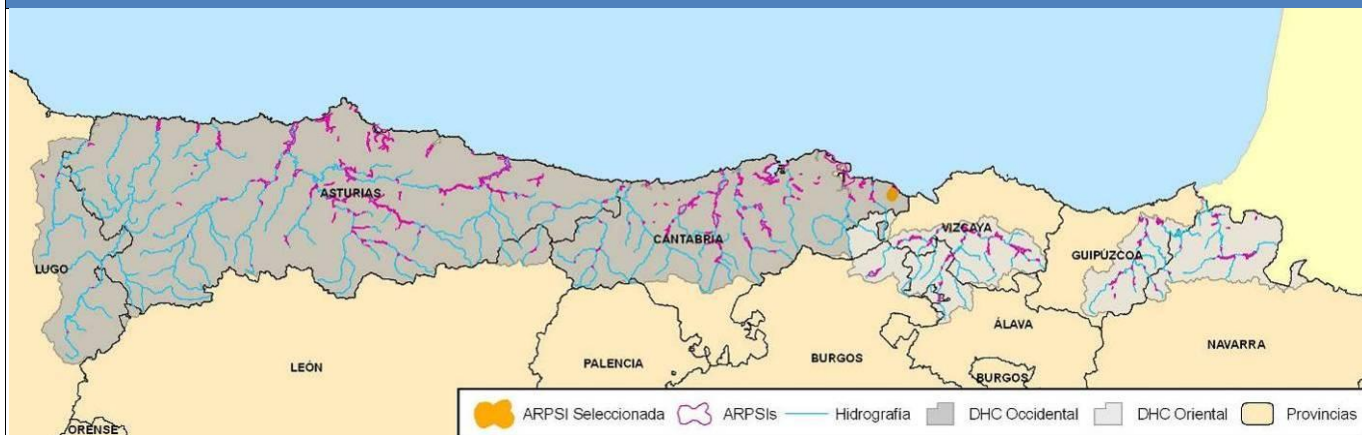
## FICHA DE DATOS

## DATOS DE LOCALIZACIÓN

Demarcación:	D.H. CANTÁBRICO OCCIDENTAL
Código de masa de agua: ES018MSPF	ES145MAR000890; ES145MAR000920; ES000MAC000060
Cauce/s:	Piles, Arroyo de la Pedrera, San Miguel
Núcleo/s afectado/s:	Gijón
Municipio/s:	Gijón
Provincia / Territorio Histórico:	ASTURIAS
Comunidad Autónoma:	ASTURIAS

## MAPAS DE RIESGO

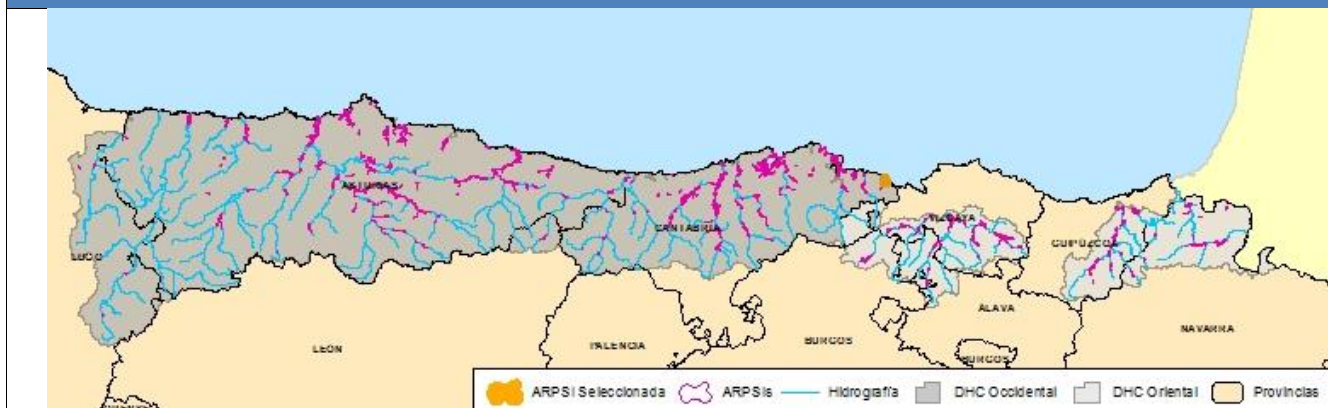
Nº de habitantes que pueden verse afectados dentro de la zona inundable		ALTA PROB.	MEDIA PROB. (T100)	BAJA PROB.
		8257	18021	38843
Vías de comunicación afectadas	ALTA PROB.	N-632		
	MEDIA PROB. (T100)	N-632		
	BAJA PROB.	N-632; AS-356		
Riesgos dentro de la zona inundable		EDAR <input checked="" type="checkbox"/>		Emisiones Industriales (IPPC) <input checked="" type="checkbox"/>
		<input checked="" type="checkbox"/> Patrimonio cultural		<input checked="" type="checkbox"/> Protección Civil
		<input checked="" type="checkbox"/> Captación agua		<input checked="" type="checkbox"/> Uso recreativo
		<input type="checkbox"/> ZEC		<input type="checkbox"/> ZEPA
Otros elementos		---		

**CÓDIGO DEL ARPSI:****ES018-CAN-1-1****PLANO DE LOCALIZACIÓN****FICHA DE DATOS****DATOS DE LOCALIZACIÓN**

Demarcación:	D.H. CANTÁBRICO OCCIDENTAL
Código de masa de agua: ES018MSPF	ES516MAR002311
Cauce/s:	Arroyo de Sámano, Tabernillas, Sámano, Suma
Núcleo/s afectado/s:	Sámano
Municipio/s:	Castro-Urdiales
Provincia / Territorio Histórico:	CANTABRIA
Comunidad Autónoma:	CANTABRIA

**MAPAS DE RIESGO**

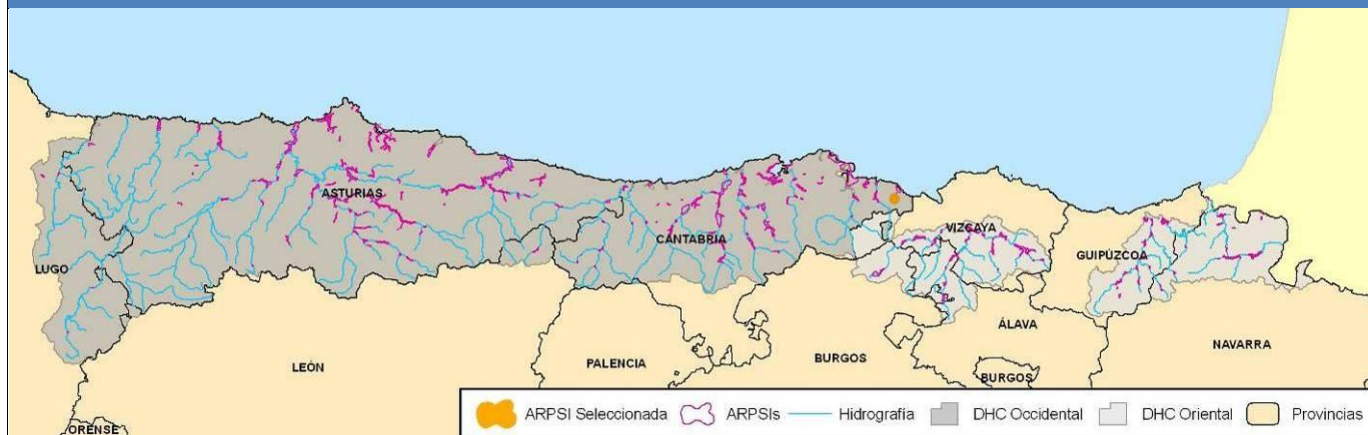
Nº de habitantes que pueden verse afectados dentro de la zona inundable		ALTA PROB.	MEDIA PROB. (T100)	BAJA PROB.
		195	250	269
Vías de comunicación afectadas	ALTA PROB.	CA-520		
	MEDIA PROB. (T100)	CA-520		
	BAJA PROB.	CA-520		
Riesgos dentro de la zona inundable		EDAR <input type="checkbox"/>	Emisiones Industriales (IPPC) <input type="checkbox"/>	
		<input type="checkbox"/> Patrimonio cultural	<input checked="" type="checkbox"/> Protección Civil	
		<input checked="" type="checkbox"/> Captación agua	<input type="checkbox"/> Uso recreativo	
		<input type="checkbox"/> ZEC	<input type="checkbox"/> ZEPA	
Otros elementos		---		

**CÓDIGO DEL ARPSI:****ES018-CAN-1-2****PLANO DE LOCALIZACIÓN****FICHA DE DATOS****DATOS DE LOCALIZACIÓN**

Demarcación:	D.H. CANTÁBRICO OCCIDENTAL
Código de masa de agua: ES018MSPF	ES516MAR002311; ES000MAC000140
Cauce/s:	Sámano
Núcleo/s afectado/s:	Castro-Urdiales
Municipio/s:	Castro-Urdiales
Provincia / Territorio Histórico:	CANTABRIA
Comunidad Autónoma:	CANTABRIA

**MAPAS DE RIESGO**

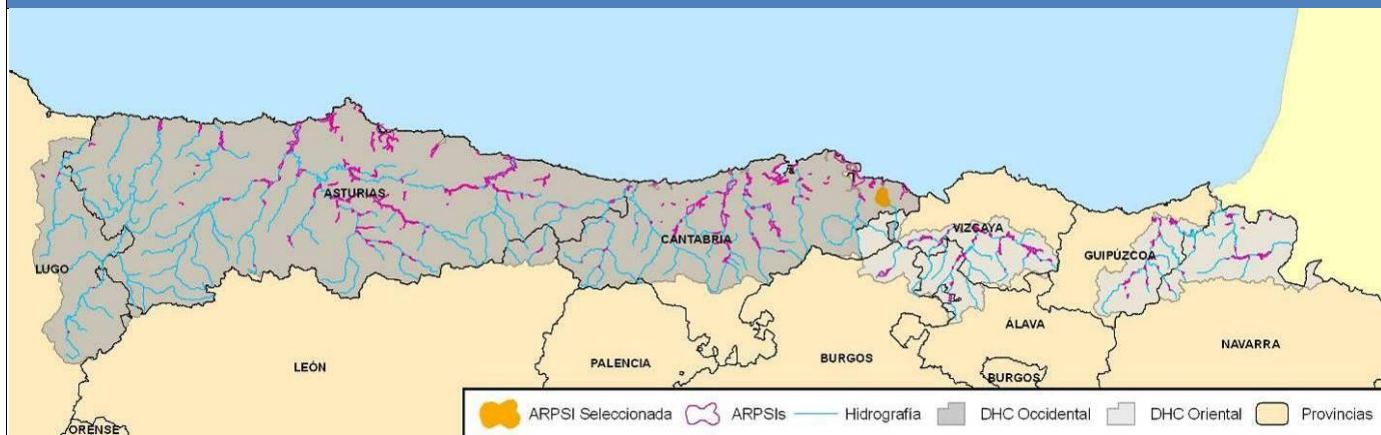
Nº de habitantes que pueden verse afectados dentro de la zona inundable		ALTA PROB.	MEDIA PROB. (T100)	BAJA PROB.
		2413	3375	4139
Vías de comunicación afectadas	ALTA PROB.	CA-520; N-634		
	MEDIA PROB. (T100)	CA-520; N-634		
	BAJA PROB.	CA-520; N-634		
Riesgos dentro de la zona inundable		EDAR <input type="checkbox"/>		Emisiones Industriales (IPPC) <input type="checkbox"/>
		<input checked="" type="checkbox"/> Patrimonio cultural		<input checked="" type="checkbox"/> Protección Civil
		<input checked="" type="checkbox"/> Captación agua		<input checked="" type="checkbox"/> Uso recreativo
		<input type="checkbox"/> ZEC		<input type="checkbox"/> ZEPA
Otros elementos		---		

**CÓDIGO DEL ARPSI:****ES018-CAN-1-3****PLANO DE LOCALIZACIÓN****FICHA DE DATOS****DATOS DE LOCALIZACIÓN**

Demarcación:	D.H. CANTÁBRICO OCCIDENTAL
Código de masa de agua: ES018MSPF	
Cauce/s:	Arroyo Tabernillas
Núcleo/s afectado/s:	El Vallegón (polígono)
Municipio/s:	Castro-Urdiales
Provincia / Territorio Histórico:	CANTABRIA
Comunidad Autónoma:	CANTABRIA

**MAPAS DE RIESGO**

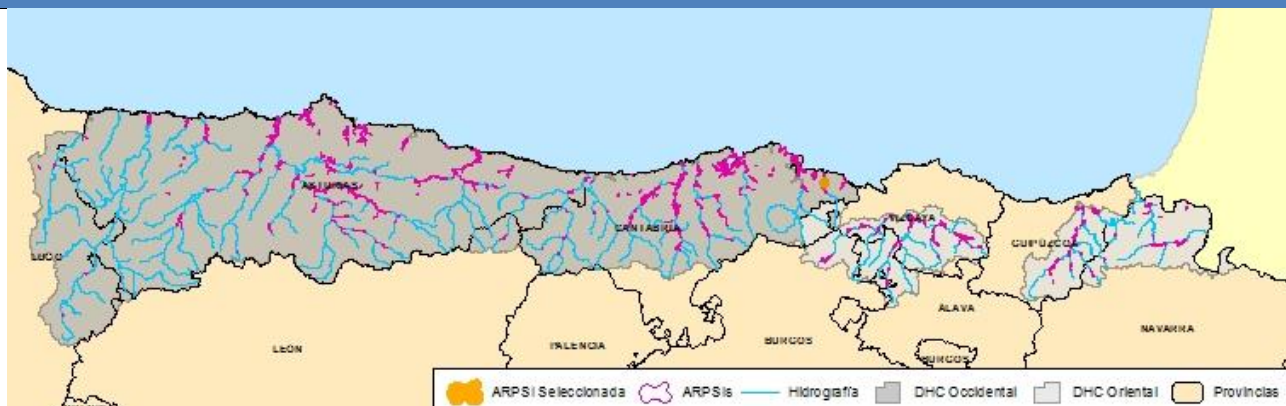
Nº de habitantes que pueden verse afectados dentro de la zona inundable		ALTA PROB.	MEDIA PROB. (T100)	BAJA PROB.
		0	0	3
Vías de comunicación afectadas	ALTA PROB.			
	MEDIA PROB. (T100)			
	BAJA PROB.			
Riesgos dentro de la zona inundable		EDAR <input type="checkbox"/>	Emisiones Industriales (IPPC) <input type="checkbox"/>	
		<input type="checkbox"/> Patrimonio cultural	<input checked="" type="checkbox"/> Protección Civil	
		<input checked="" type="checkbox"/> Captación agua	<input type="checkbox"/> Uso recreativo	
		<input type="checkbox"/> ZEC	<input type="checkbox"/> ZEPA	
Otros elementos		---		

**CÓDIGO DEL ARPSI:****ES018-CAN-2-1****PLANO DE LOCALIZACIÓN****FICHA DE DATOS****DATOS DE LOCALIZACIÓN**

Demarcación:	D.H. CANTÁBRICO OCCIDENTAL
Código de masa de agua: ES018MSPF	ES076MAR000011
Cauce/s:	Agüera
Núcleo/s afectado/s:	Tresagua, El Puente, Trebuesto
Municipio/s:	Guriezo
Provincia / Territorio Histórico:	CANTABRIA
Comunidad Autónoma:	CANTABRIA

**MAPAS DE RIESGO**

Nº de habitantes que pueden verse afectados dentro de la zona inundable		ALTA PROB.	MEDIA PROB. (T100)	BAJA PROB.
		36	215	570
Vías de comunicación afectadas	ALTA PROB.			
	MEDIA PROB. (T100)	CA-151; CA-510; CA-511; 512		
	BAJA PROB.	CA-151; CA-510; CA-511; 512		
Riesgos dentro de la zona inundable		EDAR <input type="checkbox"/>		Emisiones Industriales (IPPC) <input type="checkbox"/>
		<input type="checkbox"/> Patrimonio cultural		<input checked="" type="checkbox"/> Protección Civil
		<input checked="" type="checkbox"/> Captación agua		<input type="checkbox"/> Uso recreativo
		<input checked="" type="checkbox"/> ZEC		<input type="checkbox"/> ZEPA
Otros elementos		---		

**CÓDIGO DEL ARPSI:****ES018-CAN-2-2****PLANO DE LOCALIZACIÓN****FICHA DE DATOS****DATOS DE LOCALIZACIÓN**

Demarcación:	D.H. CANTÁBRICO OCCIDENTAL
Código de masa de agua: ES018MSPF	ES076MAR000011;ES076MAT000230
Cauce/s:	Agüera; Rioseco
Núcleo/s afectado/s:	Guriezo
Municipio/s:	Guriezo
Provincia / Territorio Histórico:	CANTABRIA
Comunidad Autónoma:	CANTABRIA

**MAPAS DE RIESGO**

Nº de habitantes que pueden verse afectados dentro de la zona inundable		ALTA PROB.	MEDIA PROB. (T100)	BAJA PROB.
		5	5	5
Vías de comunicación afectadas	ALTA PROB.			
	MEDIA PROB. (T100)			
	BAJA PROB.			
Riesgos dentro de la zona inundable		EDAR <input checked="" type="checkbox"/>	Emisiones Industriales (IPPC) <input type="checkbox"/>	
		<input type="checkbox"/> Patrimonio cultural	<input checked="" type="checkbox"/> Protección Civil	
		<input checked="" type="checkbox"/> Captación agua	<input type="checkbox"/> Uso recreativo	
		<input checked="" type="checkbox"/> ZEC	<input type="checkbox"/> ZEPA	
Otros elementos		---		



GOBIERNO DE ESPAÑA

MINISTERIO PARA LA TRANSICIÓN ECOLÓGICA Y EL RETO DEMOGRÁFICO

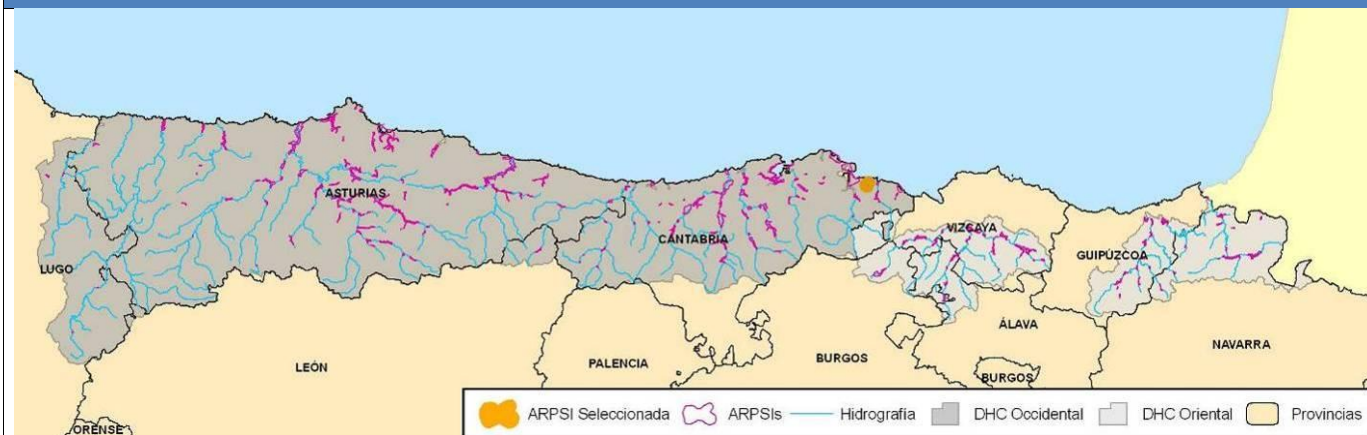
CONFEDERACIÓN HIDROGRÁFICA DEL CANTÁBRICO, O. A.

DEMARCACIÓN HIDROGRÁFICA DEL CANTÁBRICO OCCIDENTAL  
REVISIÓN Y ACTUALIZACIÓN DE LOS MAPAS DE PELIGROSIDAD Y RIESGO DE INUNDACIÓN. 3<sup>er</sup> CICLO

**CÓDIGO DEL ARPSI:**

**ES018-CAN-3-1**

**PLANO DE LOCALIZACIÓN**



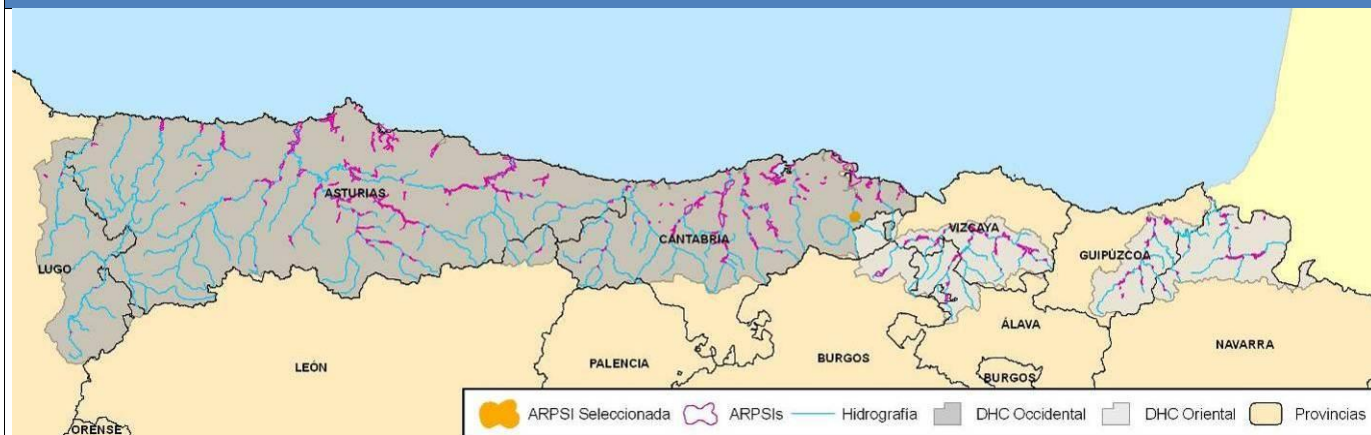
**FICHA DE DATOS**

**DATOS DE LOCALIZACIÓN**

Demarcación:	D.H. CANTÁBRICO OCCIDENTAL
Código de masa de agua: ES018MSPF	
Cauce/s:	Arroyo de Hazas, Recueva, Rocillo
Núcleo/s afectado/s:	Villaviad, Hazas, Iseca la Nueva, Llatazos, Mollaneda
Municipio/s:	Liendo
Provincia / Territorio Histórico:	CANTABRIA
Comunidad Autónoma:	CANTABRIA

**MAPAS DE RIESGO**

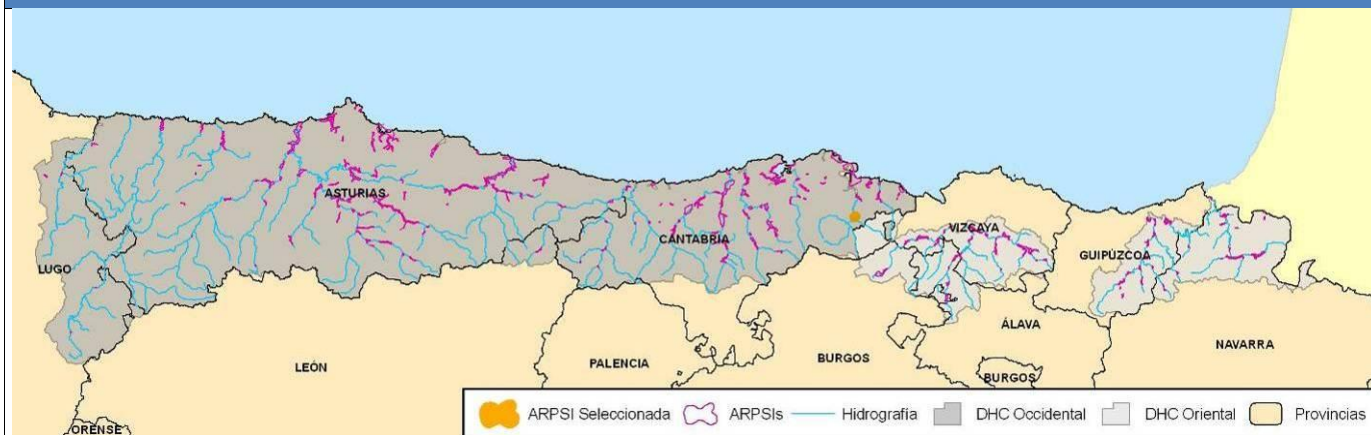
Nº de habitantes que pueden verse afectados dentro de la zona inundable		ALTA PROB.	MEDIA PROB. (T100)	BAJA PROB.
		106	216	330
Vías de comunicación afectadas	ALTA PROB.	CA-501; N-634		
	MEDIA PROB. (T100)	CA-501; N-634		
	BAJA PROB.	CA-501; N-634		
Riesgos dentro de la zona inundable		EDAR <input type="checkbox"/>		Emisiones Industriales (IPPC) <input type="checkbox"/>
		<input type="checkbox"/> Patrimonio cultural		<input checked="" type="checkbox"/> Protección Civil
		<input checked="" type="checkbox"/> Captación agua		<input type="checkbox"/> Uso recreativo
		<input type="checkbox"/> ZEC		<input type="checkbox"/> ZEPA
Otros elementos		---		

**CÓDIGO DEL ARPSI:****ES018-CAN-4-1****PLANO DE LOCALIZACIÓN****FICHA DE DATOS****DATOS DE LOCALIZACIÓN**

Demarcación:	D.H. CANTÁBRICO OCCIDENTAL
Código de masa de agua: ES018MSPF	ES078MAR000050
Cauce/s:	Asón , Carranza
Núcleo/s afectado/s:	Ramales de la Victoria, La Estación
Municipio/s:	Ramales de la Victoria
Provincia / Territorio Histórico:	CANTABRIA
Comunidad Autónoma:	CANTABRIA

**MAPAS DE RIESGO**

Nº de habitantes que pueden verse afectados dentro de la zona inundable		ALTA PROB.	MEDIA PROB. (T100)	BAJA PROB.
		0	15	35
Vías de comunicación afectadas	ALTA PROB.			
	MEDIA PROB. (T100)	N-629		
	BAJA PROB.	N-629		
Riesgos dentro de la zona inundable		EDAR <input type="checkbox"/>	Emisiones Industriales (IPPC) <input type="checkbox"/>	
		<input type="checkbox"/> Patrimonio cultural	<input checked="" type="checkbox"/> Protección Civil	
		<input checked="" type="checkbox"/> Captación agua	<input type="checkbox"/> Uso recreativo	
		<input checked="" type="checkbox"/> ZEC	<input type="checkbox"/> ZEPA	
Otros elementos		---		

**CÓDIGO DEL ARPSI:****ES018-CAN-5-1****PLANO DE LOCALIZACIÓN****FICHA DE DATOS****DATOS DE LOCALIZACIÓN**

Demarcación:	D.H. CANTÁBRICO OCCIDENTAL
Código de masa de agua: ES018MSPF	ES084MAR000070-ES084MAR000060
Cauce/s:	Asón , Bernales
Núcleo/s afectado/s:	Tabernilla, Bernales, Toberas
Municipio/s:	Ampuero
Provincia / Territorio Histórico:	CANTABRIA
Comunidad Autónoma:	CANTABRIA

**MAPAS DE RIESGO**

Nº de habitantes que pueden verse afectados dentro de la zona inundable		ALTA PROB.	MEDIA PROB. (T100)	BAJA PROB.
		163	1094	1662
Vías de comunicación afectadas	ALTA PROB.	CA-258; CA-503; CA-510; CA-685		
	MEDIA PROB. (T100)	CA-258; CA-503; CA-510; CA-685; N-629A		
	BAJA PROB.	CA-258; CA-503; CA-510; CA-685; N-629A		
Riesgos dentro de la zona inundable		EDAR <input type="checkbox"/>	Emisiones Industriales (IPPC) <input checked="" type="checkbox"/>	
		<input type="checkbox"/> Patrimonio cultural	<input checked="" type="checkbox"/> Protección Civil	
		<input checked="" type="checkbox"/> Captación agua	<input type="checkbox"/> Uso recreativo	
		<input checked="" type="checkbox"/> ZEC	<input type="checkbox"/> ZEPA	
Otros elementos		---		



GOBIERNO DE ESPAÑA

MINISTERIO PARA LA TRANSICIÓN ECOLÓGICA Y EL RETO DEMOGRÁFICO

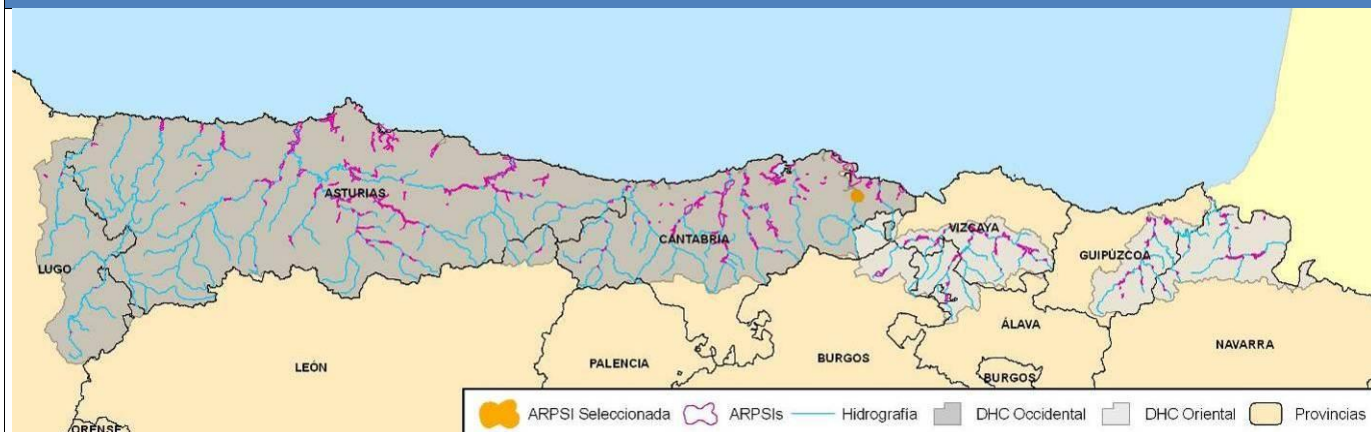
CONFEDERACIÓN HIDROGRÁFICA DEL CANTÁBRICO, O. A.

DEMARCACIÓN HIDROGRÁFICA DEL CANTÁBRICO OCCIDENTAL  
REVISIÓN Y ACTUALIZACIÓN DE LOS MAPAS DE PELIGROSIDAD Y RIESGO DE INUNDACIÓN. 3<sup>er</sup> CICLO

**CÓDIGO DEL ARPSI:**

**ES018-CAN-5-2**

**PLANO DE LOCALIZACIÓN**



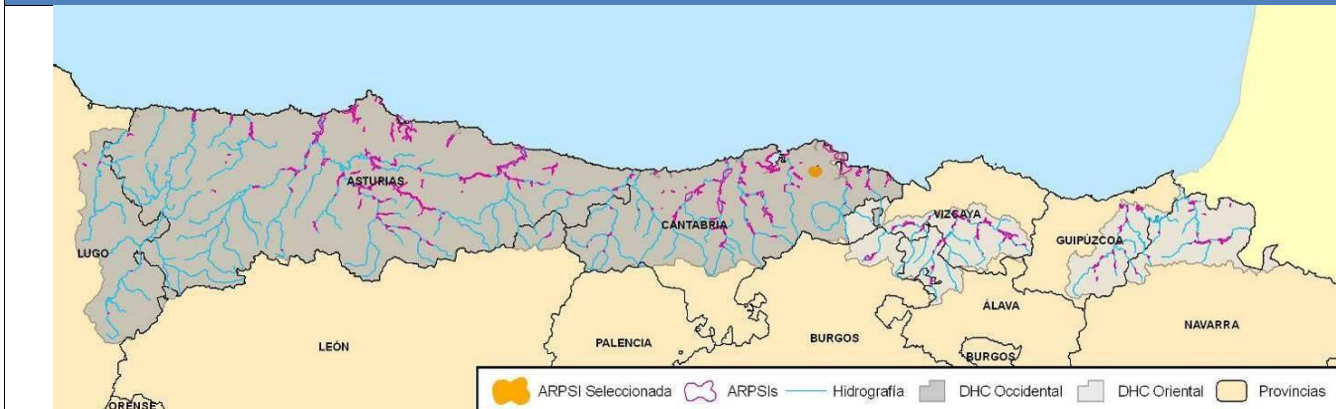
**FICHA DE DATOS**

**DATOS DE LOCALIZACIÓN**

Demarcación:	D.H. CANTÁBRICO OCCIDENTAL
Código de masa de agua: ES018MSPF	ES085MAT000210
Cauce/s:	Asón
Núcleo/s afectado/s:	Marrón
Municipio/s:	Ampuero , Voto , Limpias
Provincia / Territorio Histórico:	CANTABRIA
Comunidad Autónoma:	CANTABRIA

**MAPAS DE RIESGO**

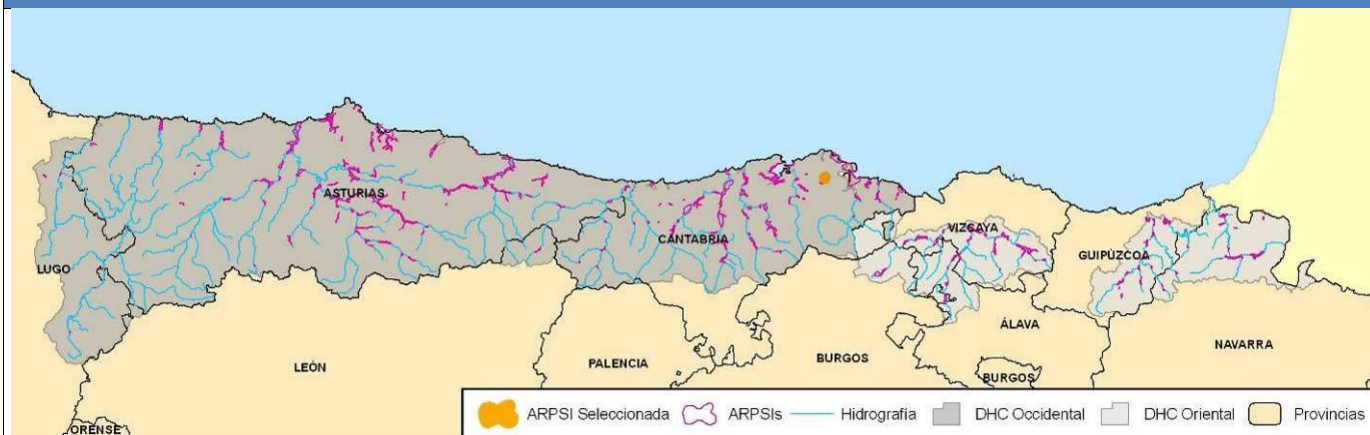
Nº de habitantes que pueden verse afectados dentro de la zona inundable		ALTA PROB.	MEDIA PROB. (T100)	BAJA PROB.
		44	83	108
Vías de comunicación afectadas	ALTA PROB.			
	MEDIA PROB. (T100)	CA-257; CA-258		
	BAJA PROB.	CA-257; CA-258		
Riesgos dentro de la zona inundable		EDAR <input type="checkbox"/>	Emisiones Industriales (IPPC) <input type="checkbox"/>	
		<input type="checkbox"/> Patrimonio cultural	<input checked="" type="checkbox"/> Protección Civil	
		<input checked="" type="checkbox"/> Captación agua	<input type="checkbox"/> Uso recreativo	
		<input checked="" type="checkbox"/> ZEC	<input checked="" type="checkbox"/> ZEPA	
Otros elementos		---		

**CÓDIGO DEL ARPSI:****ES018-CAN-6-1****PLANO DE LOCALIZACIÓN****FICHA DE DATOS****DATOS DE LOCALIZACIÓN**

Demarcación:	D.H. CANTÁBRICO OCCIDENTAL
Código de masa de agua: ES018MSPF	ES085MAR000080
Cauce/s:	Campiezo, Valladares
Núcleo/s afectado/s:	Hazas de Cesto
Municipio/s:	Hazas de Cesto
Provincia / Territorio Histórico:	CANTABRIA
Comunidad Autónoma:	CANTABRIA

**MAPAS DE RIESGO**

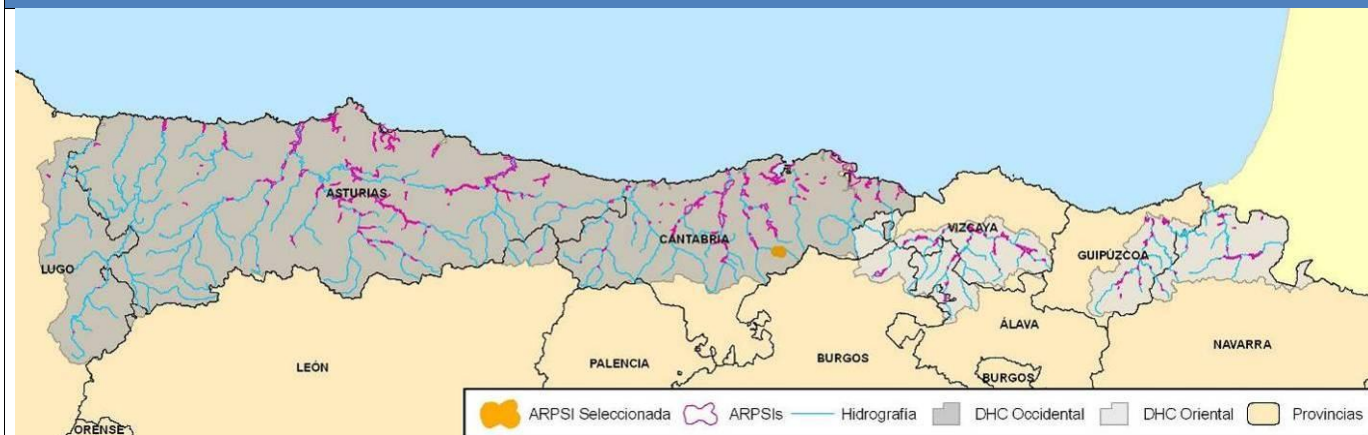
Nº de habitantes que pueden verse afectados dentro de la zona inundable		ALTA PROB.	MEDIA PROB. (T100)	BAJA PROB.
		71	89	112
Vías de comunicación afectadas	ALTA PROB.	CA-266		
	MEDIA PROB. (T100)	CA-266		
	BAJA PROB.	CA-266		
Riesgos dentro de la zona inundable		EDAR <input type="checkbox"/>		Emisiones Industriales (IPPC) <input type="checkbox"/>
		<input type="checkbox"/> Patrimonio cultural		<input checked="" type="checkbox"/> Protección Civil
		<input checked="" type="checkbox"/> Captación agua		<input type="checkbox"/> Uso recreativo
		<input type="checkbox"/> ZEC		<input type="checkbox"/> ZEPA
Otros elementos		---		

**CÓDIGO DEL ARPSI:****ES018-CAN-6-2****PLANO DE LOCALIZACIÓN****FICHA DE DATOS****DATOS DE LOCALIZACIÓN**

Demarcación:	D.H. CANTÁBRICO OCCIDENTAL
Código de masa de agua: ES018MSPF	ES085MAR000080
Cauce/s:	Campiezo
Núcleo/s afectado/s:	Beranga
Municipio/s:	Hazas de Cesto
Provincia / Territorio Histórico:	CANTABRIA
Comunidad Autónoma:	CANTABRIA

**MAPAS DE RIESGO**

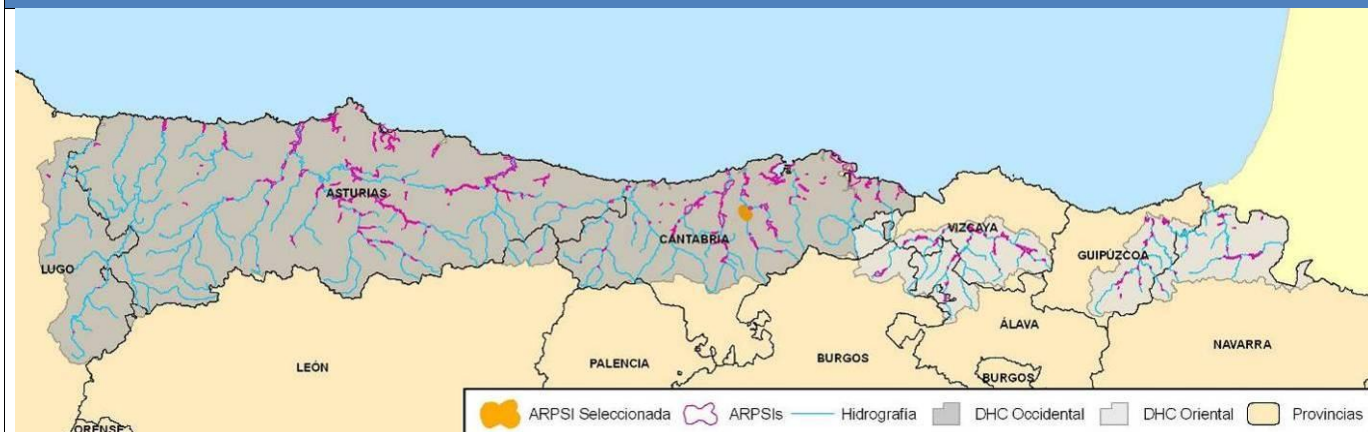
Nº de habitantes que pueden verse afectados dentro de la zona inundable		ALTA PROB.	MEDIA PROB. (T100)	BAJA PROB.
		11	13	21
Vías de comunicación afectadas	ALTA PROB.			
	MEDIA PROB. (T100)	CA-147		
	BAJA PROB.	CA-269; CA-147		
Riesgos dentro de la zona inundable		EDAR <input checked="" type="checkbox"/>	Emisiones Industriales (IPPC) <input type="checkbox"/>	
		<input type="checkbox"/> Patrimonio cultural	<input checked="" type="checkbox"/> Protección Civil	
		<input checked="" type="checkbox"/> Captación agua	<input type="checkbox"/> Uso recreativo	
		<input type="checkbox"/> ZEC	<input type="checkbox"/> ZEPA	
Otros elementos		---		

**CÓDIGO DEL ARPSI:****ES018-CAN-7-1****PLANO DE LOCALIZACIÓN****FICHA DE DATOS****DATOS DE LOCALIZACIÓN**

Demarcación:	D.H. CANTÁBRICO OCCIDENTAL
Código de masa de agua: ES018MSPF	ES088MAR000170
Cauce/s:	Pas, Yera, Viaña o arroyo Tejeda
Núcleo/s afectado/s:	Vega de Pas, Candolías
Municipio/s:	Vega de Pas
Provincia / Territorio Histórico:	CANTABRIA
Comunidad Autónoma:	CANTABRIA

**MAPAS DE RIESGO**

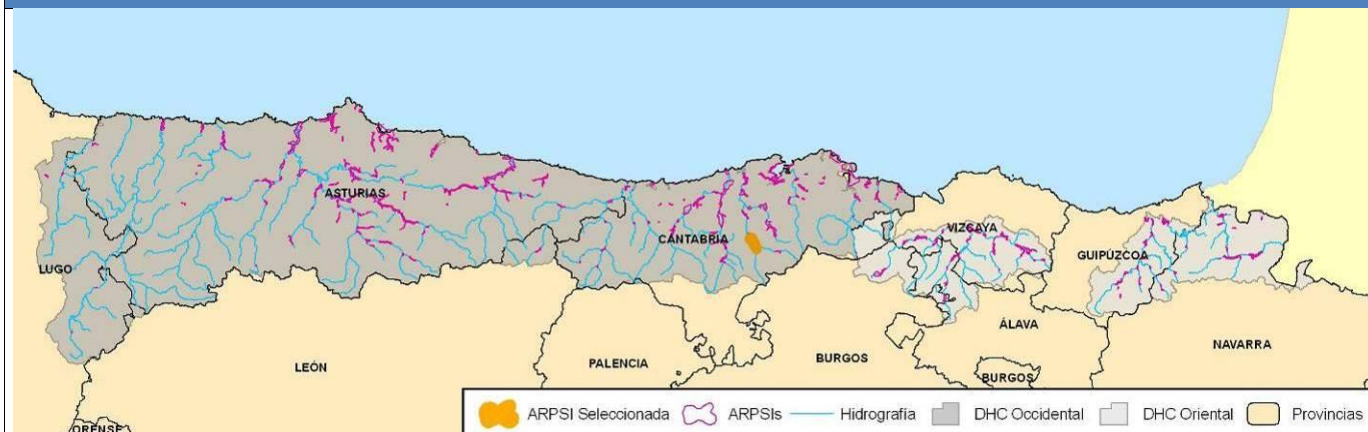
Nº de habitantes que pueden verse afectados dentro de la zona inundable		ALTA PROB.	MEDIA PROB. (T100)	BAJA PROB.
		1	2	3
Vías de comunicación afectadas	ALTA PROB.			
	MEDIA PROB. (T100)			
	BAJA PROB.			
Riesgos dentro de la zona inundable		EDAR <input type="checkbox"/>	Emisiones Industriales (IPPC) <input type="checkbox"/>	
		<input type="checkbox"/> Patrimonio cultural	<input type="checkbox"/> Protección Civil	
		<input checked="" type="checkbox"/> Captación agua	<input type="checkbox"/> Uso recreativo	
		<input checked="" type="checkbox"/> ZEC	<input type="checkbox"/> ZEPA	
Otros elementos		---		

**CÓDIGO DEL ARPSI:****ES018-CAN-7-2****PLANO DE LOCALIZACIÓN****FICHA DE DATOS****DATOS DE LOCALIZACIÓN**

Demarcación:	D.H. CANTÁBRICO OCCIDENTAL
Código de masa de agua: ES018MSPF	ES092MAR000250
Cauce/s:	Pas, Cohiño
Núcleo/s afectado/s:	Corvera, Penilla, Puente Viesgo
Municipio/s:	Puente Viesgo , Santiurde de Toranzo
Provincia / Territorio Histórico:	CANTABRIA
Comunidad Autónoma:	CANTABRIA

**MAPAS DE RIESGO**

Nº de habitantes que pueden verse afectados dentro de la zona inundable		ALTA PROB.	MEDIA PROB. (T100)	BAJA PROB.
		52	80	140
Vías de comunicación afectadas	ALTA PROB.	CA-600		
	MEDIA PROB. (T100)	CA-600		
	BAJA PROB.	CA-600; N-623		
Riesgos dentro de la zona inundable		EDAR <input type="checkbox"/>	Emisiones Industriales (IPPC) <input type="checkbox"/>	
		<input type="checkbox"/> Patrimonio cultural	<input checked="" type="checkbox"/> Protección Civil	
		<input checked="" type="checkbox"/> Captación agua	<input type="checkbox"/> Uso recreativo	
		<input checked="" type="checkbox"/> ZEC	<input type="checkbox"/> ZEPA	
Otros elementos		---		

**CÓDIGO DEL ARPSI:****ES018-CAN-7-3****PLANO DE LOCALIZACIÓN****FICHA DE DATOS****DATOS DE LOCALIZACIÓN**

Demarcación:	D.H. CANTÁBRICO OCCIDENTAL
Código de masa de agua: ES018MSPF	ES089MAR000190-ES090MAR000200-ES090MAR000210
Cauce/s:	Pas, Luena o de La Magdalena, Calabazo
Núcleo/s afectado/s:	Alceda, Ontaneda, Vejoris
Municipio/s:	Corvera de Toranzo / Santiurde de Toranzo / Luena
Provincia / Territorio Histórico:	CANTABRIA
Comunidad Autónoma:	CANTABRIA

**MAPAS DE RIESGO**

Nº de habitantes que pueden verse afectados dentro de la zona inundable		ALTA PROB.	MEDIA PROB. (T100)	BAJA PROB.
		0	9	56
Vías de comunicación afectadas	ALTA PROB.			
	MEDIA PROB. (T100)	CA-604		
	BAJA PROB.	CA-263; CA-602; CA-604		
Riesgos dentro de la zona inundable		EDAR <input type="checkbox"/>	Emisiones Industriales (IPPC) <input type="checkbox"/>	
		<input type="checkbox"/> Patrimonio cultural	<input checked="" type="checkbox"/> Protección Civil	
		<input checked="" type="checkbox"/> Captación agua	<input type="checkbox"/> Uso recreativo	
		<input checked="" type="checkbox"/> ZEC	<input type="checkbox"/> ZEPA	
Otros elementos		---		



GOBIERNO DE ESPAÑA

MINISTERIO PARA LA TRANSICIÓN ECOLÓGICA Y EL RETO DEMOGRÁFICO

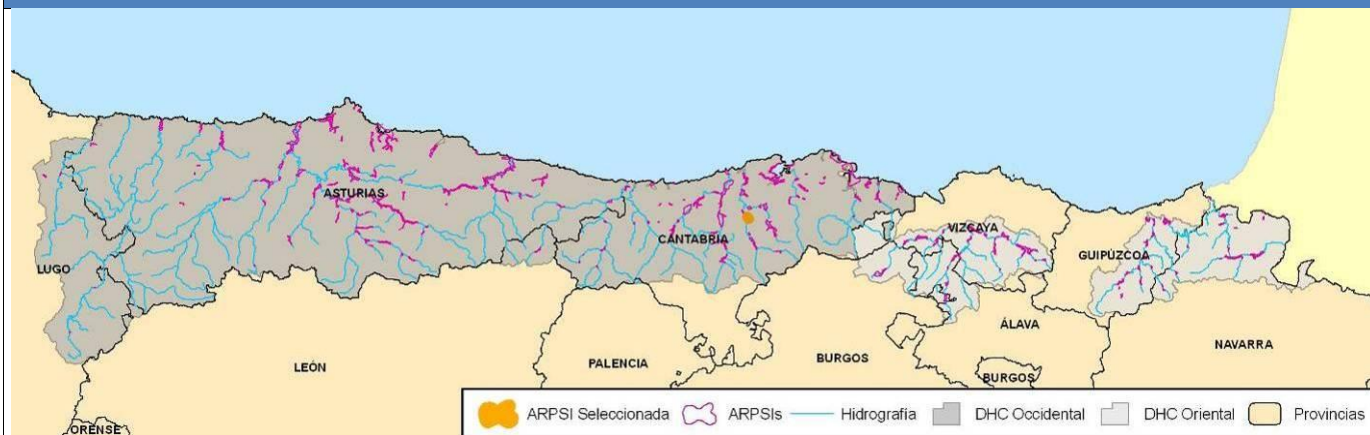
CONFEDERACIÓN HIDROGRÁFICA DEL CANTÁBRICO, O. A.

DEMARCACIÓN HIDROGRÁFICA DEL CANTÁBRICO OCCIDENTAL  
REVISIÓN Y ACTUALIZACIÓN DE LOS MAPAS DE PELIGROSIDAD Y RIESGO DE INUNDACIÓN. 3<sup>er</sup> CICLO

**CÓDIGO DEL ARPSI:**

**ES018-CAN-7-4**

**PLANO DE LOCALIZACIÓN**



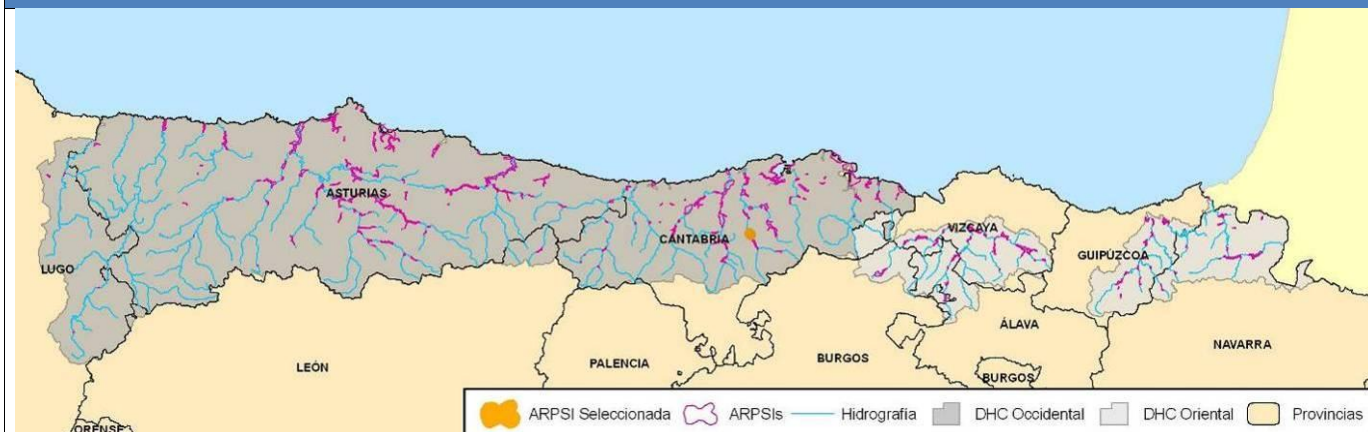
**FICHA DE DATOS**

**DATOS DE LOCALIZACIÓN**

Demarcación:	D.H. CANTÁBRICO OCCIDENTAL
Código de masa de agua: ES018MSPF	
Cauce/s:	Arroyo de la Plata
Núcleo/s afectado/s:	El Soto
Municipio/s:	Santiurde de Toranzo
Provincia / Territorio Histórico:	CANTABRIA
Comunidad Autónoma:	CANTABRIA

**MAPAS DE RIESGO**

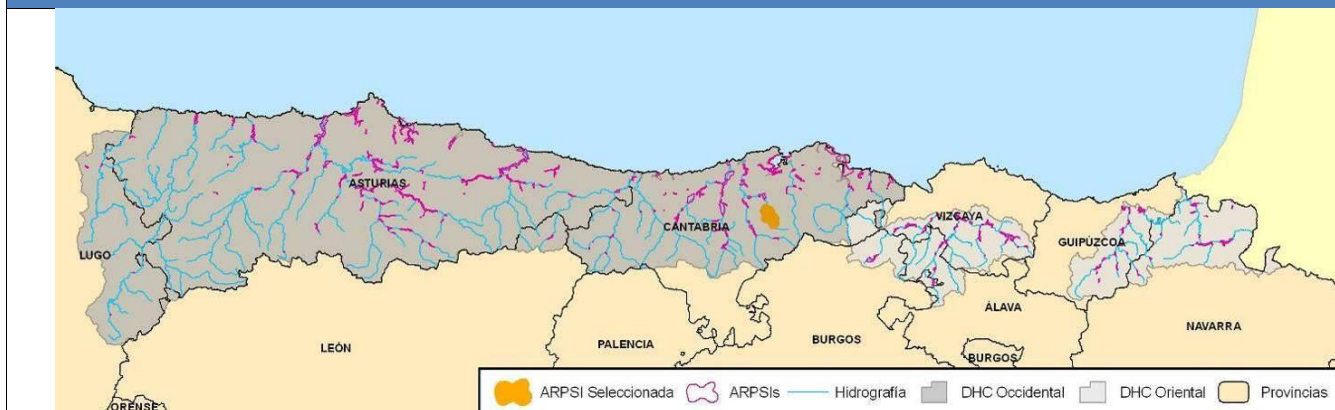
Nº de habitantes que pueden verse afectados dentro de la zona inundable		ALTA PROB.	MEDIA PROB. (T100)	BAJA PROB.
		88	93	98
Vías de comunicación afectadas	ALTA PROB.	CA-270; CA-600; CA-602		
	MEDIA PROB. (T100)	CA-270; CA-600; CA-602		
	BAJA PROB.	CA-270; CA-600; CA-602		
Riesgos dentro de la zona inundable		EDAR <input type="checkbox"/>		Emisiones Industriales (IPPC) <input type="checkbox"/>
		<input type="checkbox"/> Patrimonio cultural		<input checked="" type="checkbox"/> Protección Civil
		<input checked="" type="checkbox"/> Captación agua		<input type="checkbox"/> Uso recreativo
		<input checked="" type="checkbox"/> ZEC		<input type="checkbox"/> ZEPA
Otros elementos		---		

**CÓDIGO DEL ARPSI:****ES018-CAN-8-1****PLANO DE LOCALIZACIÓN****FICHA DE DATOS****DATOS DE LOCALIZACIÓN**

Demarcación:	D.H. CANTÁBRICO OCCIDENTAL
Código de masa de agua: ES018MSPF	
Cauce/s:	Regato Troneda, Juanas, Pilas
Núcleo/s afectado/s:	San Martín
Municipio/s:	Santiurde de Toranzo
Provincia / Territorio Histórico:	CANTABRIA
Comunidad Autónoma:	CANTABRIA

**MAPAS DE RIESGO**

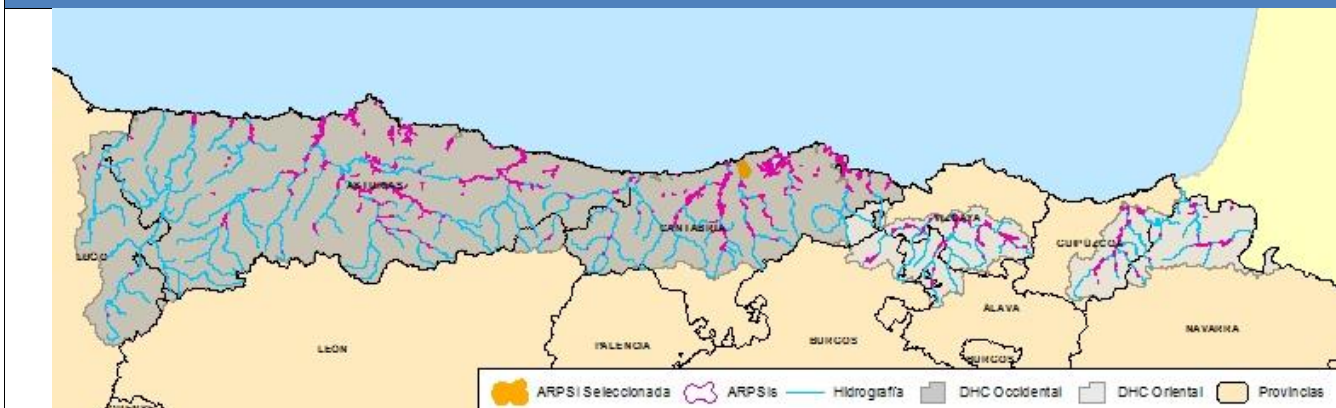
Nº de habitantes que pueden verse afectados dentro de la zona inundable		ALTA PROB.	MEDIA PROB. (T100)	BAJA PROB.
		74	105	116
Vías de comunicación afectadas	ALTA PROB.	CA-602		
	MEDIA PROB. (T100)	CA-602		
	BAJA PROB.	CA-602		
Riesgos dentro de la zona inundable		EDAR <input type="checkbox"/>		Emisiones Industriales (IPPC) <input type="checkbox"/>
		<input type="checkbox"/> Patrimonio cultural		<input checked="" type="checkbox"/> Protección Civil
		<input checked="" type="checkbox"/> Captación agua		<input type="checkbox"/> Uso recreativo
		<input type="checkbox"/> ZEC		<input type="checkbox"/> ZEPA
Otros elementos		---		

**CÓDIGO DEL ARPSI:****ES018-CAN-9-1****PLANO DE LOCALIZACIÓN****FICHA DE DATOS****DATOS DE LOCALIZACIÓN**

Demarcación:	D.H. CANTÁBRICO OCCIDENTAL
Código de masa de agua: ES018MSPF	ES091MAR000220-ES092MAR000250
Cauce/s:	Pisueña
Núcleo/s afectado/s:	Selaya, Villacarriedo, Vega
Municipio/s:	Saro, Selaya, Villacarriedo, Villafufre
Provincia / Territorio Histórico:	CANTABRIA
Comunidad Autónoma:	CANTABRIA

**MAPAS DE RIESGO**

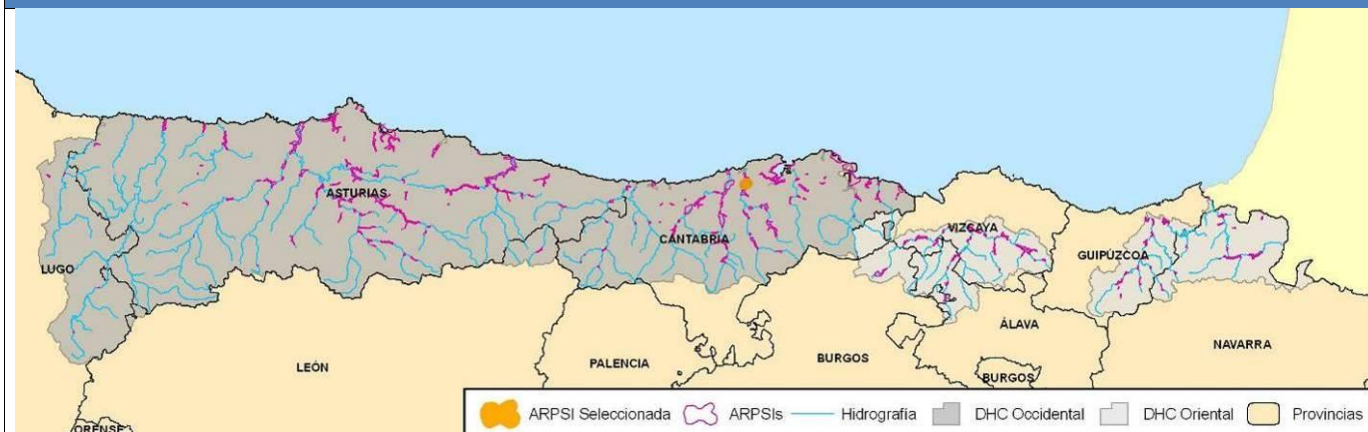
Nº de habitantes que pueden verse afectados dentro de la zona inundable		ALTA PROB.	MEDIA PROB. (T100)	BAJA PROB.
		17	62	132
Vías de comunicación afectadas	ALTA PROB.			
	MEDIA PROB. (T100)	AS-15		
	BAJA PROB.	AS-15		
Riesgos dentro de la zona inundable		EDAR <input checked="" type="checkbox"/>	Emisiones Industriales (IPPC) <input type="checkbox"/>	
		<input type="checkbox"/> Patrimonio cultural	<input checked="" type="checkbox"/> Protección Civil	
		<input checked="" type="checkbox"/> Captación agua	<input type="checkbox"/> Uso recreativo	
		<input checked="" type="checkbox"/> ZEC	<input type="checkbox"/> ZEPA	
Otros elementos		---		

**CÓDIGO DEL ARPSI:****ES018-CAN-10-1****PLANO DE LOCALIZACIÓN****FICHA DE DATOS****DATOS DE LOCALIZACIÓN**

Demarcación:	D.H. CANTÁBRICO OCCIDENTAL
Código de masa de agua: ES018MSPF	ES092MAR000230;ES092MAT000140
Cauce/s:	Pas, Fuente de Monte
Núcleo/s afectado/s:	Mogro , Arce, Oruña
Municipio/s:	Miengo, Piélagos
Provincia / Territorio Histórico:	CANTABRIA
Comunidad Autónoma:	CANTABRIA

**MAPAS DE RIESGO**

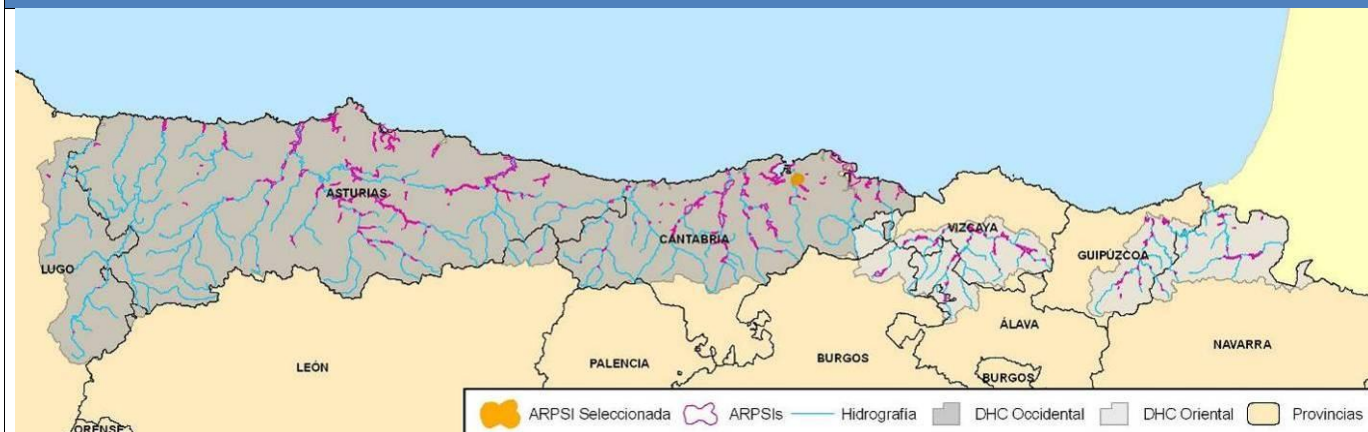
Nº de habitantes que pueden verse afectados dentro de la zona inundable		ALTA PROB.	MEDIA PROB. (T100)	BAJA PROB.
		306	485	625
Vías de comunicación afectadas	ALTA PROB.	CA-232; CA-233; CA-321; N-611		
	MEDIA PROB. (T100)	CA-232; CA-233; CA-321; N-611		
	BAJA PROB.	A-67; CA-232; CA-233; CA-321; N-611		
Riesgos dentro de la zona inundable		EDAR <input checked="" type="checkbox"/>		Emisiones Industriales (IPPC) <input type="checkbox"/>
		<input type="checkbox"/> Patrimonio cultural		<input checked="" type="checkbox"/> Protección Civil
		<input checked="" type="checkbox"/> Captación agua		<input type="checkbox"/> Uso recreativo
		<input checked="" type="checkbox"/> ZEC		<input type="checkbox"/> ZEPA
Otros elementos		---		

**CÓDIGO DEL ARPSI:****ES018-CAN-10-2****PLANO DE LOCALIZACIÓN****FICHA DE DATOS****DATOS DE LOCALIZACIÓN**

Demarcación:	D.H. CANTÁBRICO OCCIDENTAL
Código de masa de agua: ES018MSPF	ES092MAR000230
Cauce/s:	Pas, Toruzo
Núcleo/s afectado/s:	Barcenilla
Municipio/s:	Pielagos
Provincia / Territorio Histórico:	CANTABRIA
Comunidad Autónoma:	CANTABRIA

**MAPAS DE RIESGO**

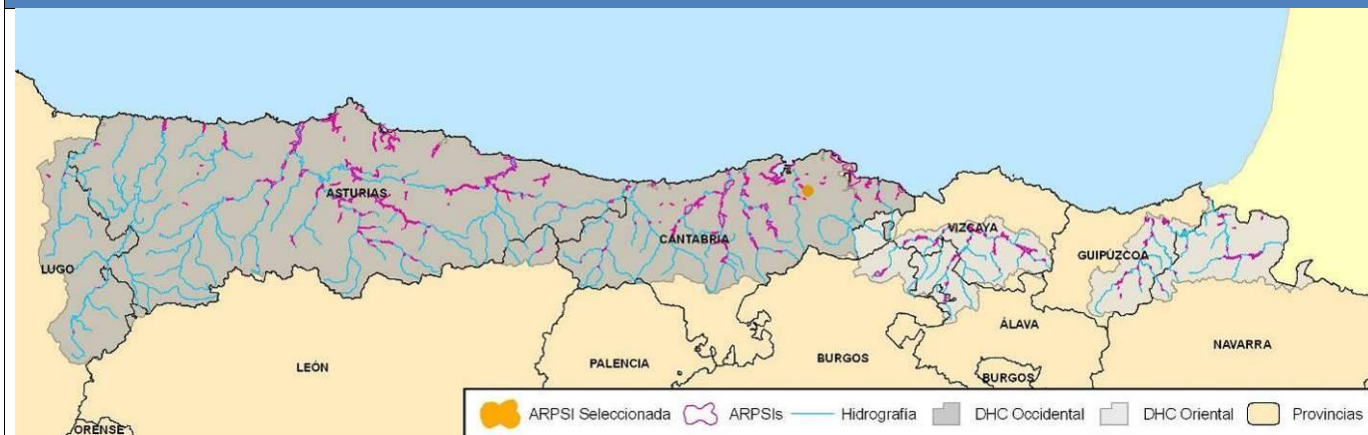
Nº de habitantes que pueden verse afectados dentro de la zona inundable		ALTA PROB.	MEDIA PROB. (T100)	BAJA PROB.
		13	61	109
Vías de comunicación afectadas	ALTA PROB.	CA-321		
	MEDIA PROB. (T100)	CA-321		
	BAJA PROB.	CA-321		
Riesgos dentro de la zona inundable		EDAR <input type="checkbox"/>		Emisiones Industriales (IPPC) <input type="checkbox"/>
		<input type="checkbox"/> Patrimonio cultural		<input checked="" type="checkbox"/> Protección Civil
		<input checked="" type="checkbox"/> Captación agua		<input type="checkbox"/> Uso recreativo
		<input checked="" type="checkbox"/> ZEC		<input type="checkbox"/> ZEPA
Otros elementos		---		

**CÓDIGO DEL ARPSI:****ES018-CAN-11-2****PLANO DE LOCALIZACIÓN****FICHA DE DATOS****DATOS DE LOCALIZACIÓN**

Demarcación:	D.H. CANTÁBRICO OCCIDENTAL
Código de masa de agua: ES018MSPF	ES086MAR000100-ES086MAR000120
Cauce/s:	Miera, Aguanaz
Núcleo/s afectado/s:	Puente Agüero
Municipio/s:	Ribamontán / Entrambasaguas / Marina de Cudeyo
Provincia / Territorio Histórico:	CANTABRIA
Comunidad Autónoma:	CANTABRIA

**MAPAS DE RIESGO**

Nº de habitantes que pueden verse afectados dentro de la zona inundable		ALTA PROB.	MEDIA PROB. (T100)	BAJA PROB.
		25	109	214
Vías de comunicación afectadas	ALTA PROB.	CA-422; CA-930		
	MEDIA PROB. (T100)	CA-421; CA-422; CA-930; S-422		
	BAJA PROB.	CA-146; CA-421; CA-422; CA-930; S-422		
Riesgos dentro de la zona inundable		EDAR <input type="checkbox"/>	Emisiones Industriales (IPPC) <input type="checkbox"/>	
		<input type="checkbox"/> Patrimonio cultural	<input checked="" type="checkbox"/> Protección Civil	
		<input checked="" type="checkbox"/> Captación agua	<input type="checkbox"/> Uso recreativo	
		<input checked="" type="checkbox"/> ZEC	<input type="checkbox"/> ZEPA	
Otros elementos		---		

**CÓDIGO DEL ARPSI:****ES018-CAN-12-1****PLANO DE LOCALIZACIÓN****FICHA DE DATOS****DATOS DE LOCALIZACIÓN**

Demarcación:	D.H. CANTÁBRICO OCCIDENTAL
Código de masa de agua: ES018MSPF	ES086MAR000120
Cauce/s:	Aguanaz / Entrambasaguas
Núcleo/s afectado/s:	San Antonio
Municipio/s:	Entrambasaguas
Provincia / Territorio Histórico:	CANTABRIA
Comunidad Autónoma:	CANTABRIA

**MAPAS DE RIESGO**

Nº de habitantes que pueden verse afectados dentro de la zona inundable		ALTA PROB.	MEDIA PROB. (T100)	BAJA PROB.
		0	0	9
Vías de comunicación afectadas	ALTA PROB.			
	MEDIA PROB. (T100)			
	BAJA PROB.	CA-652		
Riesgos dentro de la zona inundable		EDAR <input type="checkbox"/>	Emisiones Industriales (IPPC) <input type="checkbox"/>	
		<input type="checkbox"/> Patrimonio cultural	<input checked="" type="checkbox"/> Protección Civil	
		<input checked="" type="checkbox"/> Captación agua	<input type="checkbox"/> Uso recreativo	
		<input checked="" type="checkbox"/> ZEC	<input type="checkbox"/> ZEPA	
Otros elementos		---		



GOBIERNO DE ESPAÑA

MINISTERIO PARA LA TRANSICIÓN ECOLÓGICA Y EL RETO DEMOGRÁFICO

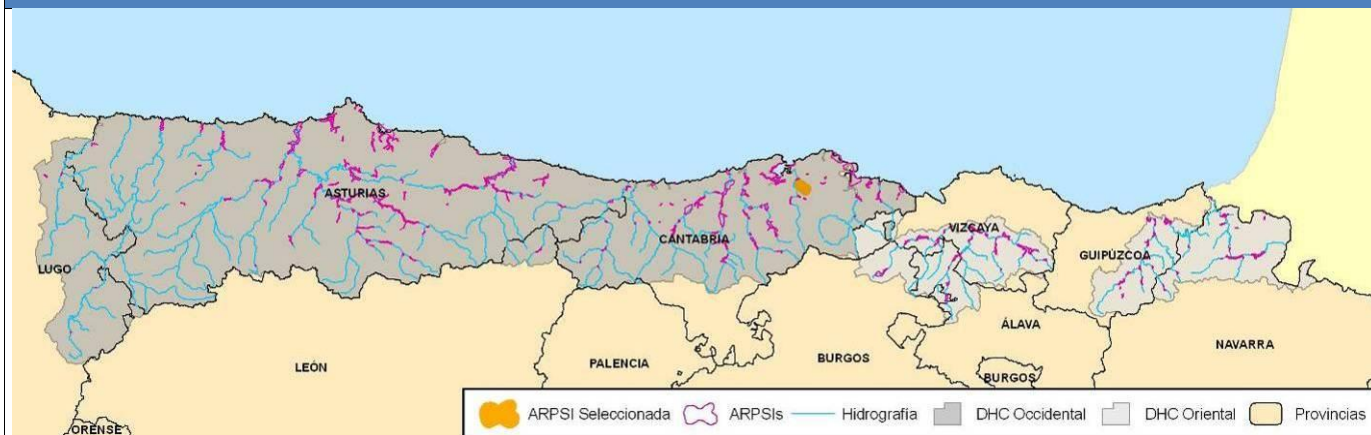
CONFEDERACIÓN HIDROGRÁFICA DEL CANTÁBRICO, O. A.

DEMARCACIÓN HIDROGRÁFICA DEL CANTÁBRICO OCCIDENTAL  
REVISIÓN Y ACTUALIZACIÓN DE LOS MAPAS DE PELIGROSIDAD Y RIESGO DE INUNDACIÓN. 3<sup>er</sup> CICLO

CÓDIGO DEL ARPSI:

ES018-CAN-12-2

PLANO DE LOCALIZACIÓN



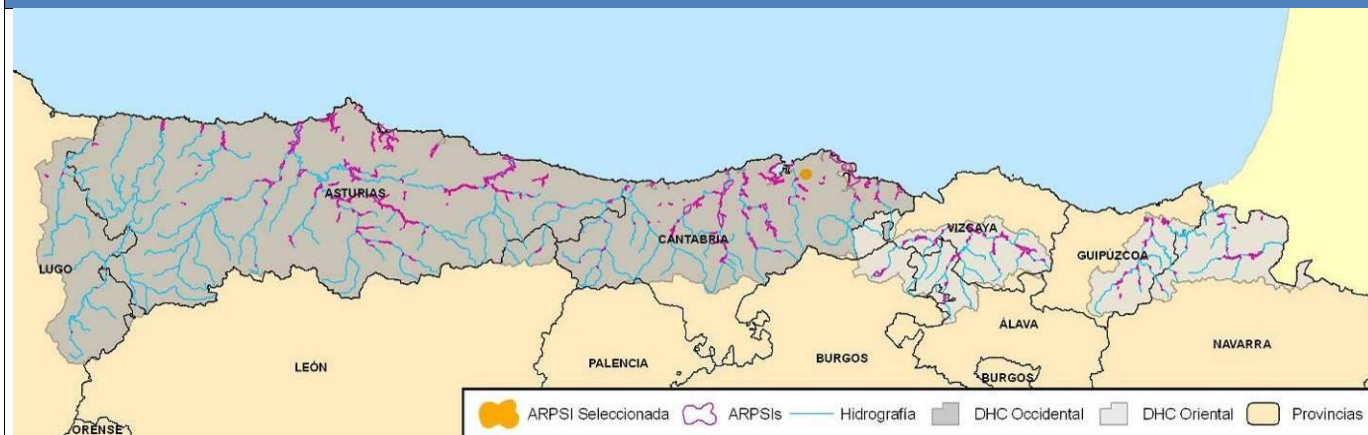
FICHA DE DATOS

DATOS DE LOCALIZACIÓN

Demarcación:	D.H. CANTÁBRICO OCCIDENTAL
Código de masa de agua: ES018MSPF	ES086MAR000120
Cauce/s:	Aguanaz; Bocarrón
Núcleo/s afectado/s:	Entrambasaguas
Municipio/s:	Entrambasaguas
Provincia / Territorio Histórico:	CANTABRIA
Comunidad Autónoma:	CANTABRIA

MAPAS DE RIESGO

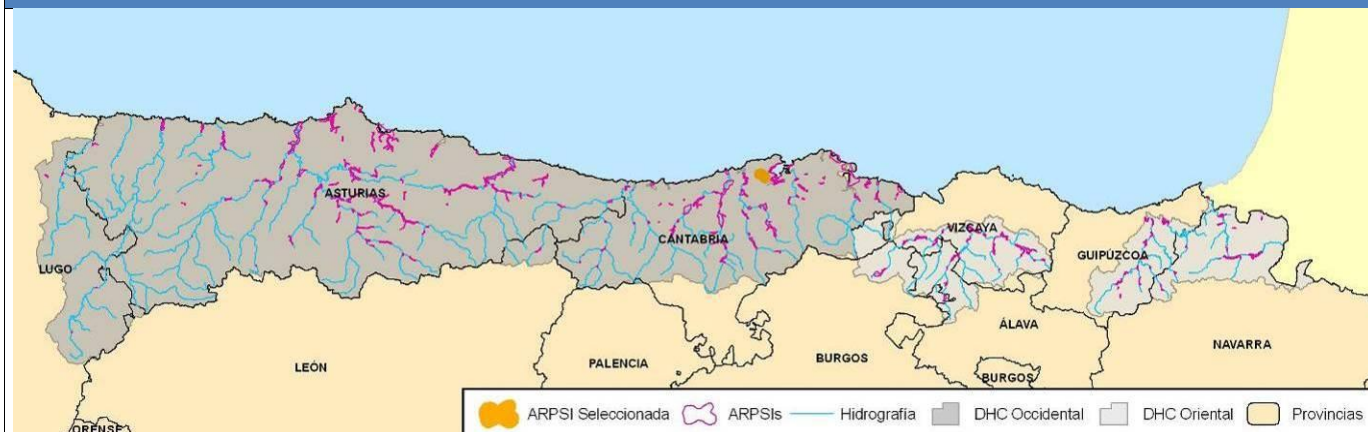
Nº de habitantes que pueden verse afectados dentro de la zona inundable		ALTA PROB.	MEDIA PROB. (T100)	BAJA PROB.
		83	123	234
Vías de comunicación afectadas	ALTA PROB.	CA-652; N-634		
	MEDIA PROB. (T100)	CA-651; CA-652; N-634		
	BAJA PROB.	CA-651; CA-652; N-634		
Riesgos dentro de la zona inundable		EDAR <input type="checkbox"/>		Emisiones Industriales (IPPC) <input type="checkbox"/>
		<input type="checkbox"/> Patrimonio cultural		<input type="checkbox"/> Protección Civil
		<input checked="" type="checkbox"/> Captación agua		<input type="checkbox"/> Uso recreativo
		<input checked="" type="checkbox"/> ZEC		<input type="checkbox"/> ZEPA
Otros elementos		---		

**CÓDIGO DEL ARPSI:****ES018-CAN-13-1****PLANO DE LOCALIZACIÓN****FICHA DE DATOS****DATOS DE LOCALIZACIÓN**

Demarcación:	D.H. CANTÁBRICO OCCIDENTAL
Código de masa de agua: ES018MSPF	
Cauce/s:	Pontones
Núcleo/s afectado/s:	Omoño
Municipio/s:	Ribamontán al Monte
Provincia / Territorio Histórico:	CANTABRIA
Comunidad Autónoma:	CANTABRIA

**MAPAS DE RIESGO**

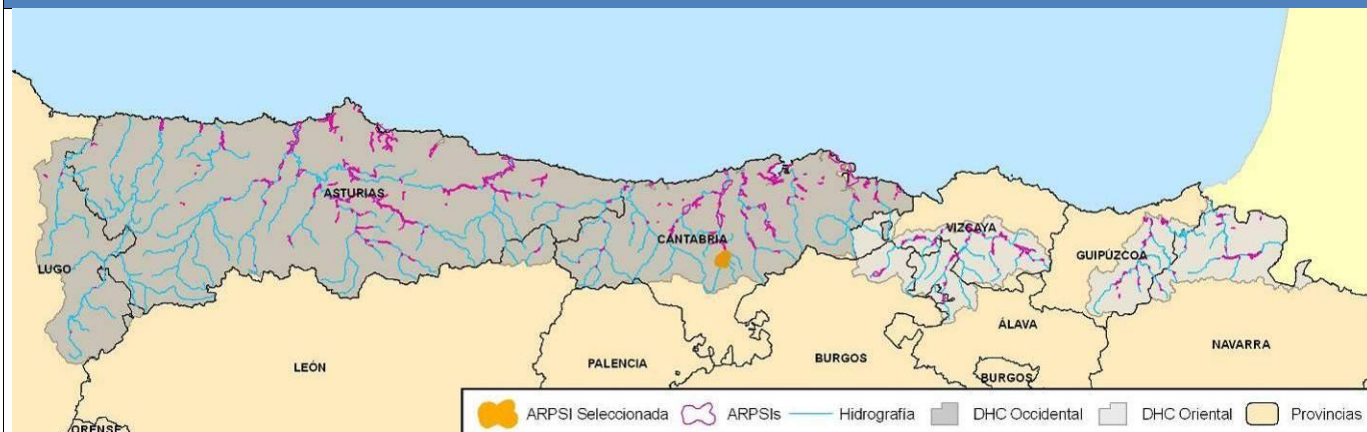
Nº de habitantes que pueden verse afectados dentro de la zona inundable		ALTA PROB.	MEDIA PROB. (T100)	BAJA PROB.
		26	37	44
Vías de comunicación afectadas	ALTA PROB.	CA-455		
	MEDIA PROB. (T100)	CA-455		
	BAJA PROB.	CA-455		
Riesgos dentro de la zona inundable		EDAR <input type="checkbox"/>		Emisiones Industriales (IPPC) <input type="checkbox"/>
		<input type="checkbox"/> Patrimonio cultural		<input type="checkbox"/> Protección Civil
		<input checked="" type="checkbox"/> Captación agua		<input type="checkbox"/> Uso recreativo
		<input checked="" type="checkbox"/> ZEC		<input type="checkbox"/> ZEPA
Otros elementos		---		

**CÓDIGO DEL ARPSI:****ES018-CAN-14-3****PLANO DE LOCALIZACIÓN****FICHA DE DATOS****DATOS DE LOCALIZACIÓN**

Demarcación:	D.H. CANTÁBRICO OCCIDENTAL
Código de masa de agua: ES018MSPF	
Cauce/s:	Ria del Carmen o de Boó
Núcleo/s afectado/s:	Igollo, Herrera
Municipio/s:	Camargo
Provincia / Territorio Histórico:	CANTABRIA
Comunidad Autónoma:	CANTABRIA

**MAPAS DE RIESGO**

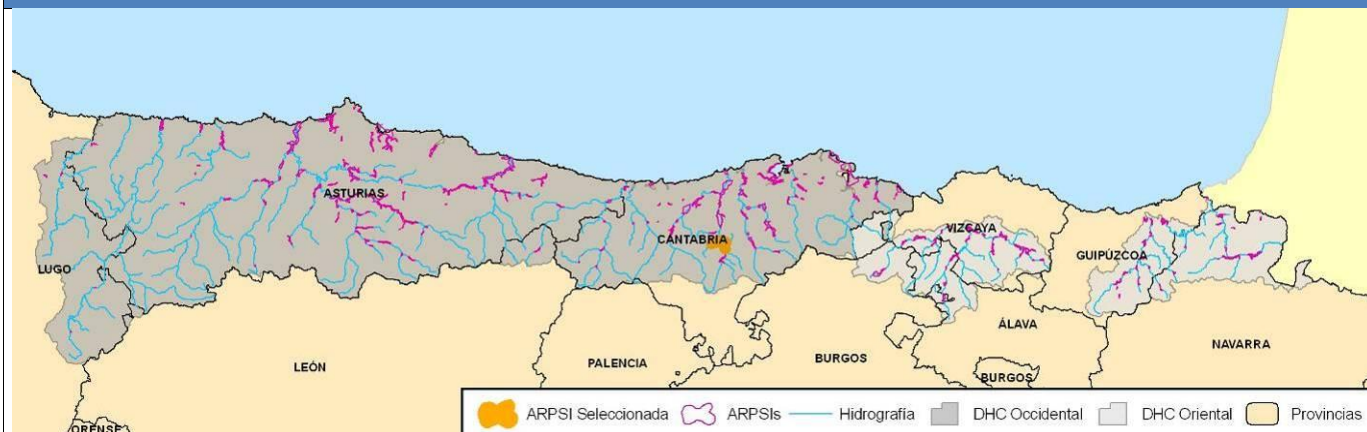
Nº de habitantes que pueden verse afectados dentro de la zona inundable		ALTA PROB.	MEDIA PROB. (T100)	BAJA PROB.
		253	317	375
Vías de comunicación afectadas	ALTA PROB.	CA-306;CA-308; CA-310; N-623		
	MEDIA PROB. (T100)	CA-306;CA-308; CA-310; N-623		
	BAJA PROB.	CA-306;CA-308; CA-310; N-623, S-30		
Riesgos dentro de la zona inundable		EDAR <input type="checkbox"/>		Emisiones Industriales (IPPC) <input type="checkbox"/>
		<input type="checkbox"/> Patrimonio cultural		<input checked="" type="checkbox"/> Protección Civil
		<input checked="" type="checkbox"/> Captación agua		<input type="checkbox"/> Uso recreativo
		<input type="checkbox"/> ZEC		<input type="checkbox"/> ZEPA
Otros elementos		---		

**CÓDIGO DEL ARPSI:****ES018-CAN-15-1****PLANO DE LOCALIZACIÓN****FICHA DE DATOS****DATOS DE LOCALIZACIÓN**

Demarcación:	D.H. CANTÁBRICO OCCIDENTAL
Código de masa de agua: ES018MSPF	ES105MAR000330
Cauce/s:	Besaya, Bisueña, Torina o Torino,
Núcleo/s afectado/s:	Bárcena de Pie de Concha
Municipio/s:	Bárcena de Pie de Concha, Molledo
Provincia / Territorio Histórico:	CANTABRIA
Comunidad Autónoma:	CANTABRIA

**MAPAS DE RIESGO**

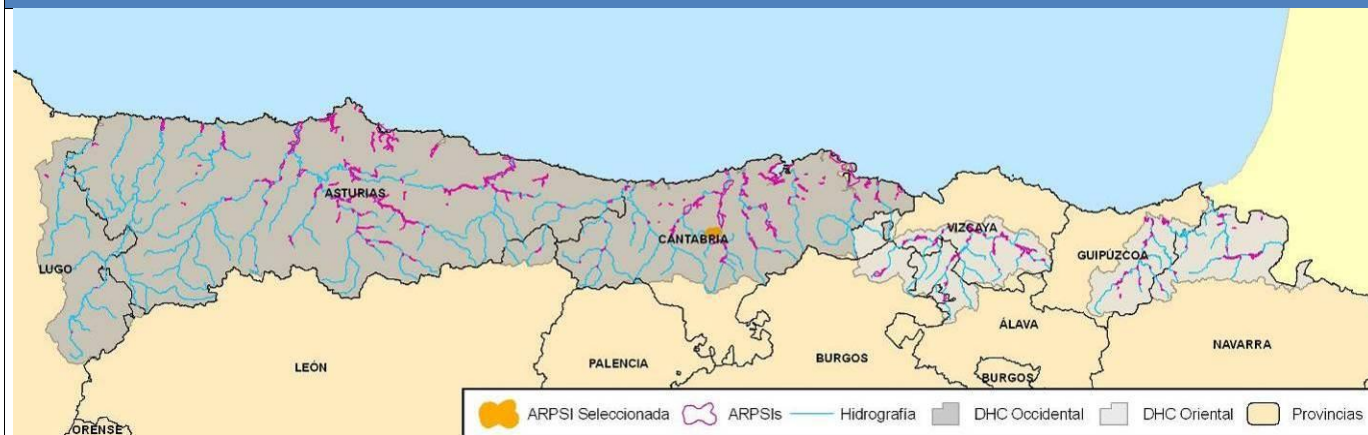
Nº de habitantes que pueden verse afectados dentro de la zona inundable		ALTA PROB.	MEDIA PROB. (T100)	BAJA PROB.
		77	131	176
Vías de comunicación afectadas	ALTA PROB.	CA-276		
	MEDIA PROB. (T100)	CA-276		
	BAJA PROB.	CA-276; CA-714		
Riesgos dentro de la zona inundable		EDAR <input type="checkbox"/>	Emisiones Industriales (IPPC) <input type="checkbox"/>	
		<input type="checkbox"/> Patrimonio cultural	<input checked="" type="checkbox"/> Protección Civil	
		<input checked="" type="checkbox"/> Captación agua	<input type="checkbox"/> Uso recreativo	
		<input type="checkbox"/> ZEC	<input type="checkbox"/> ZEPA	
Otros elementos		---		

**CÓDIGO DEL ARPSI:****ES018-CAN-16-1****PLANO DE LOCALIZACIÓN****FICHA DE DATOS****DATOS DE LOCALIZACIÓN**

Demarcación:	D.H. CANTÁBRICO OCCIDENTAL
Código de masa de agua: ES018MSPF	ES108MAR000351-ES106MAR000340-ES111MAR000370
Cauce/s:	Besaya, Casares, de los Praos
Núcleo/s afectado/s:	Llares, Las Fraguas, Arenas de Iguña, La Serna
Municipio/s:	Arenas de Iguña, Molledo
Provincia / Territorio Histórico:	CANTABRIA
Comunidad Autónoma:	CANTABRIA

**MAPAS DE RIESGO**

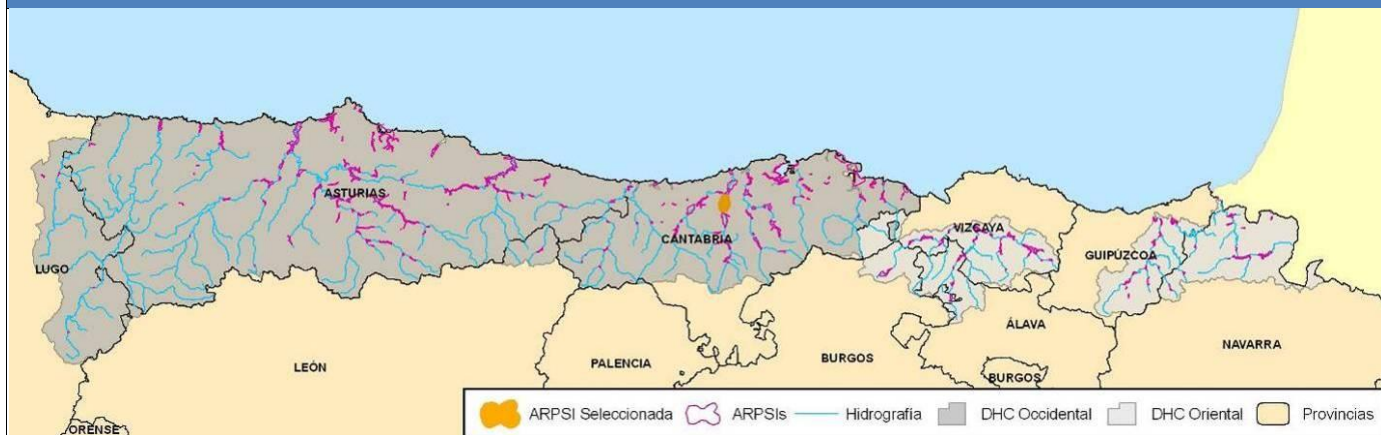
Nº de habitantes que pueden verse afectados dentro de la zona inundable		ALTA PROB.	MEDIA PROB. (T100)	BAJA PROB.
		140	190	249
Vías de comunicación afectadas	ALTA PROB.	CA-276; CA-706; CA-804		
	MEDIA PROB. (T100)	CA-271; CA-276; CA-706; CA-804; N-611		
	BAJA PROB.	CA-271; CA-276; CA-706; CA-804; N-611		
Riesgos dentro de la zona inundable		EDAR <input checked="" type="checkbox"/>		Emisiones Industriales (IPPC) <input type="checkbox"/>
		<input type="checkbox"/> Patrimonio cultural		<input checked="" type="checkbox"/> Protección Civil
		<input checked="" type="checkbox"/> Captación agua		<input type="checkbox"/> Uso recreativo
		<input type="checkbox"/> ZEC		<input type="checkbox"/> ZEPA
Otros elementos		---		

**CÓDIGO DEL ARPSI:****ES018-CAN-17-1****PLANO DE LOCALIZACIÓN****FICHA DE DATOS****DATOS DE LOCALIZACIÓN**

Demarcación:	D.H. CANTÁBRICO OCCIDENTAL
Código de masa de agua: ES018MSPF	ES111MAR000360
Cauce/s:	Cieza
Núcleo/s afectado/s:	Villasuso, Villayuso
Municipio/s:	Cieza
Provincia / Territorio Histórico:	CANTABRIA
Comunidad Autónoma:	CANTABRIA

**MAPAS DE RIESGO**

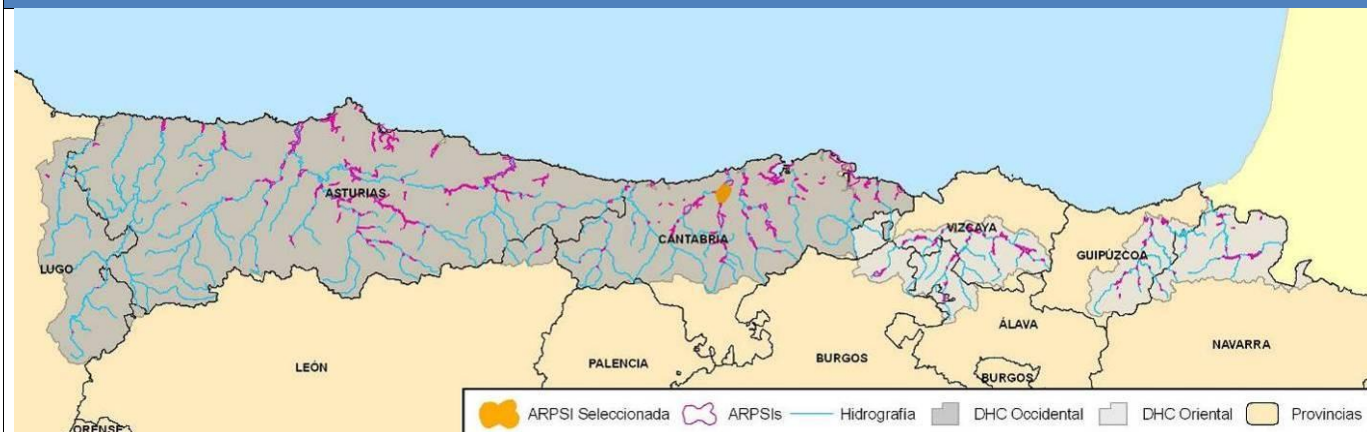
Nº de habitantes que pueden verse afectados dentro de la zona inundable		ALTA PROB.	MEDIA PROB. (T100)	BAJA PROB.
		20	39	60
Vías de comunicación afectadas	ALTA PROB.	CA-803		
	MEDIA PROB. (T100)	CA-803		
	BAJA PROB.	CA-803		
Riesgos dentro de la zona inundable		EDAR <input type="checkbox"/>		Emisiones Industriales (IPPC) <input type="checkbox"/>
		<input type="checkbox"/> Patrimonio cultural		<input type="checkbox"/> Protección Civil
		<input checked="" type="checkbox"/> Captación agua		<input type="checkbox"/> Uso recreativo
		<input type="checkbox"/> ZEC		<input type="checkbox"/> ZEPA
Otros elementos		---		

**CÓDIGO DEL ARPSI:****ES018-CAN-18-1****PLANO DE LOCALIZACIÓN****FICHA DE DATOS****DATOS DE LOCALIZACIÓN**

Demarcación:	D.H. CANTÁBRICO OCCIDENTAL
Código de masa de agua: ES018MSPF	ES112MAR000380
Cauce/s:	Besaya, Barranco del Canal del Oso
Núcleo/s afectado/s:	Cartes
Municipio/s:	Torrelavega, Cartes
Provincia / Territorio Histórico:	CANTABRIA
Comunidad Autónoma:	CANTABRIA

**MAPAS DE RIESGO**

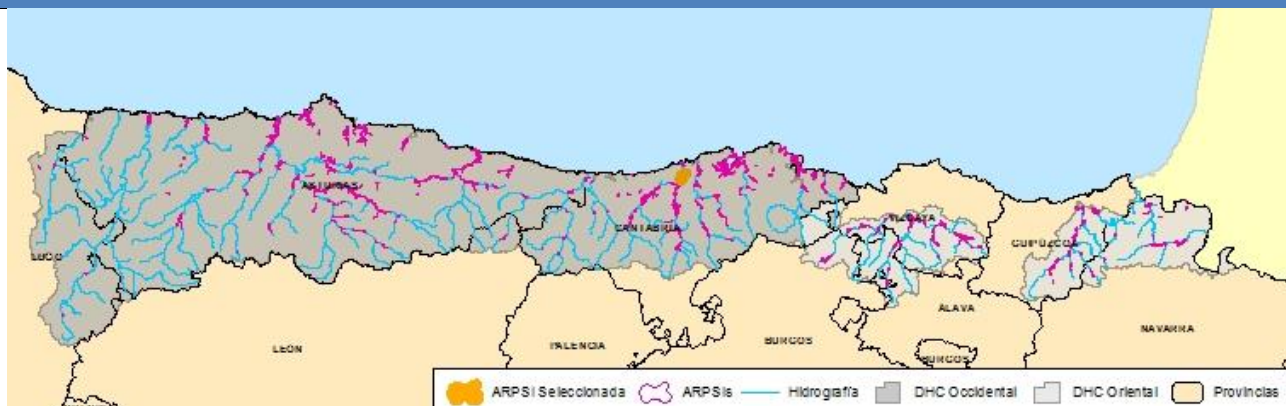
Nº de habitantes que pueden verse afectados dentro de la zona inundable		ALTA PROB.	MEDIA PROB. (T100)	BAJA PROB.
		48	93	382
Vías de comunicación afectadas	ALTA PROB.			
	MEDIA PROB. (T100)	N-611		
	BAJA PROB.	N-611; CA-800		
Riesgos dentro de la zona inundable		EDAR <input type="checkbox"/>	Emisiones Industriales (IPPC) <input type="checkbox"/>	
		<input type="checkbox"/> Patrimonio cultural	<input checked="" type="checkbox"/> Protección Civil	
		<input checked="" type="checkbox"/> Captación agua	<input type="checkbox"/> Uso recreativo	
		<input type="checkbox"/> ZEC	<input type="checkbox"/> ZEPA	
Otros elementos		---		

**CÓDIGO DEL ARPSI:****ES018-CAN-19-1****PLANO DE LOCALIZACIÓN****FICHA DE DATOS****DATOS DE LOCALIZACIÓN**

Demarcación:	D.H. CANTÁBRICO OCCIDENTAL
Código de masa de agua: ES018MSPF	ES112MAR000380
Cauce/s:	Saja , Besaya
Núcleo/s afectado/s:	Torrelavega, Dualez
Municipio/s:	Torrelavega , Santillana del Mar, Cartes
Provincia / Territorio Histórico:	CANTABRIA
Comunidad Autónoma:	CANTABRIA

**MAPAS DE RIESGO**

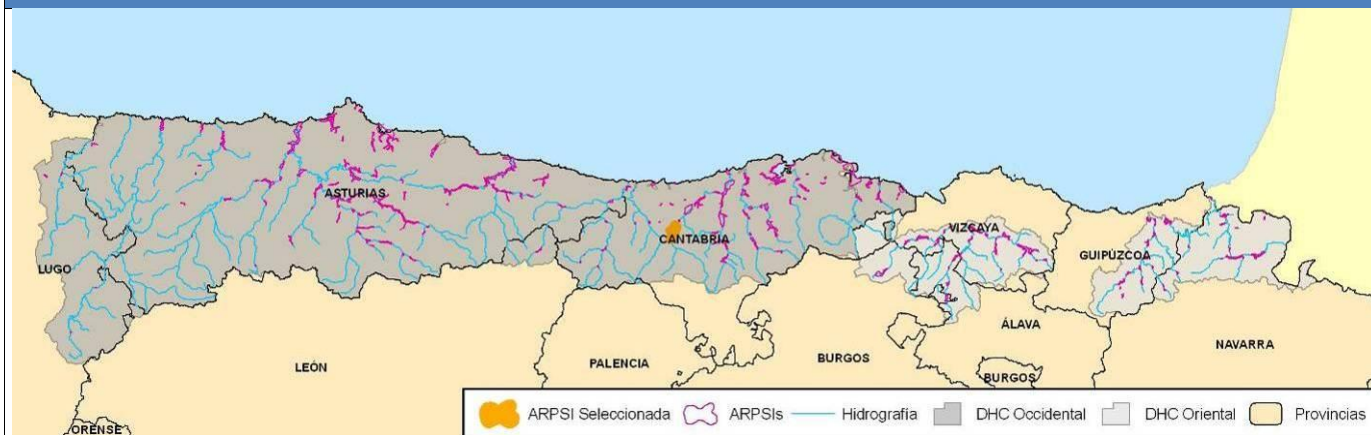
Nº de habitantes que pueden verse afectados dentro de la zona inundable		ALTA PROB.	MEDIA PROB. (T100)	BAJA PROB.	
		5	35	6689	
Vías de comunicación afectadas	ALTA PROB.				
	MEDIA PROB. (T100)				
	BAJA PROB.	N-634; N-634A			
Riesgos dentro de la zona inundable		EDAR <input checked="" type="checkbox"/>		Emisiones Industriales (IPPC) <input checked="" type="checkbox"/>	
		<input type="checkbox"/> Patrimonio cultural		<input checked="" type="checkbox"/> Protección Civil	
		<input checked="" type="checkbox"/> Captación agua		<input type="checkbox"/> Uso recreativo	
		<input type="checkbox"/> ZEC		<input type="checkbox"/> ZEPA	
Otros elementos		---			

**CÓDIGO DEL ARPSI:****ES018-CAN-19-2****PLANO DE LOCALIZACIÓN****FICHA DE DATOS****DATOS DE LOCALIZACIÓN**

Demarcación:	D.H. CANTÁBRICO OCCIDENTAL
Código de masa de agua: ES018MSPF	ES112MAR000380;ES112MAT000130
Cauce/s:	Saja, Cabo, Borronal, Fuente del Valle
Núcleo/s afectado/s:	TORRELAVEGA
Municipio/s:	Suances, Torrelavega, Santillana del Mar, Polanco, Miengo
Provincia / Territorio Histórico:	CANTABRIA
Comunidad Autónoma:	CANTABRIA

**MAPAS DE RIESGO**

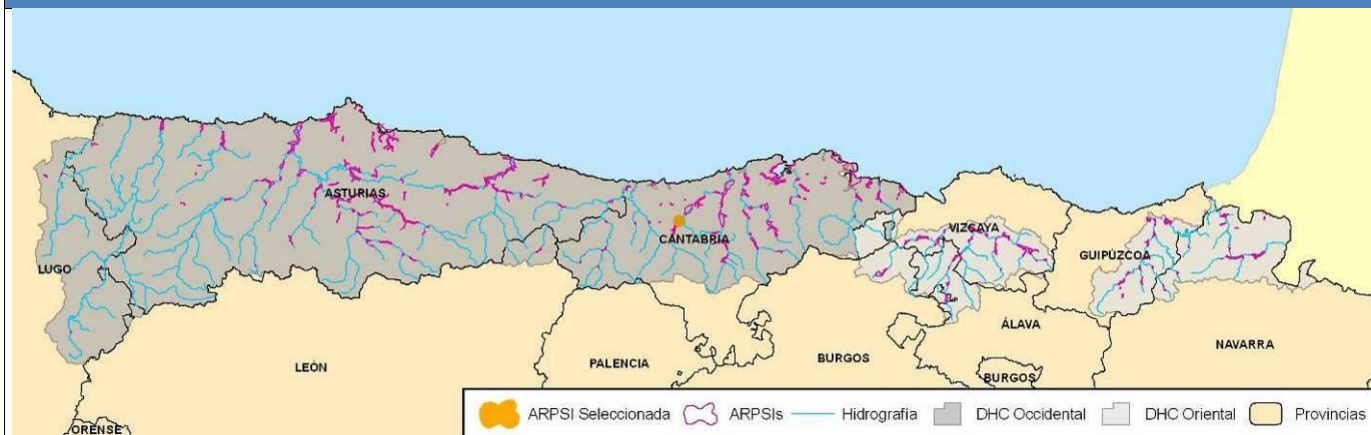
Nº de habitantes que pueden verse afectados dentro de la zona inundable		ALTA PROB.	MEDIA PROB. (T100)	BAJA PROB.
		361	941	1385
Vías de comunicación afectadas	ALTA PROB.	CA-232; CA-329; N-611		
	MEDIA PROB. (T100)	A-67;CA-232; CA-329; N-611		
	BAJA PROB.	A-67;CA-131; CA-232; CA-329;CA-919; N-611		
Riesgos dentro de la zona inundable		EDAR <input checked="" type="checkbox"/>		Emisiones Industriales (IPPC) <input checked="" type="checkbox"/>
		<input type="checkbox"/> Patrimonio cultural		<input checked="" type="checkbox"/> Protección Civil
		<input checked="" type="checkbox"/> Captación agua		<input type="checkbox"/> Uso recreativo
		<input type="checkbox"/> ZEC		<input type="checkbox"/> ZEPA
Otros elementos		---		

**CÓDIGO DEL ARPSI:****ES018-CAN-20-1****PLANO DE LOCALIZACIÓN****FICHA DE DATOS****DATOS DE LOCALIZACIÓN**

Demarcación:	D.H. CANTÁBRICO OCCIDENTAL
Código de masa de agua: ES018MSPF	ES096MAR000280-ES098MAR000291
Cauce/s:	Saja
Núcleo/s afectado/s:	Renedo, Sopeña
Municipio/s:	Cabuérniga \ Ruento
Provincia / Territorio Histórico:	CANTABRIA
Comunidad Autónoma:	CANTABRIA

**MAPAS DE RIESGO**

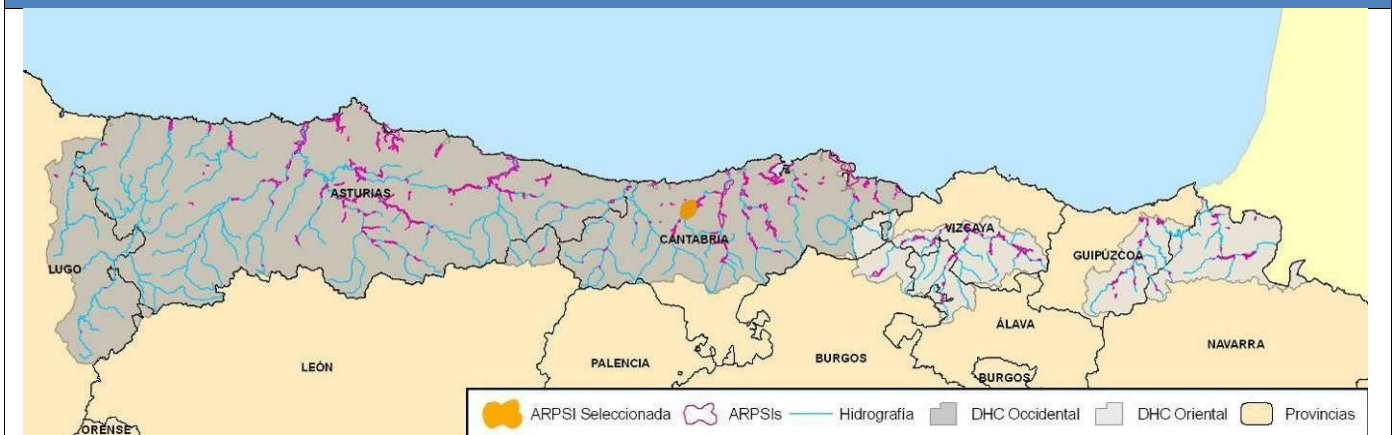
Nº de habitantes que pueden verse afectados dentro de la zona inundable		ALTA PROB.	MEDIA PROB. (T100)	BAJA PROB.
		15	138	195
Vías de comunicación afectadas	ALTA PROB.	CA-816		
	MEDIA PROB. (T100)	CA-180; CA-280; CA-816		
	BAJA PROB.	CA-180; CA-280; CA-816		
Riesgos dentro de la zona inundable		EDAR <input type="checkbox"/>		Emisiones Industriales (IPPC) <input type="checkbox"/>
		<input type="checkbox"/> Patrimonio cultural		<input checked="" type="checkbox"/> Protección Civil
		<input checked="" type="checkbox"/> Captación agua		<input type="checkbox"/> Uso recreativo
		<input checked="" type="checkbox"/> ZEC		<input type="checkbox"/> ZEPA
Otros elementos		---		

**CÓDIGO DEL ARPSI:****ES018-CAN-21-1****PLANO DE LOCALIZACIÓN****FICHA DE DATOS****DATOS DE LOCALIZACIÓN**

Demarcación:	D.H. CANTÁBRICO OCCIDENTAL
Código de masa de agua: ES018MSPF	ES098MAR000291
Cauce/s:	Saja
Núcleo/s afectado/s:	Ruente
Municipio/s:	Ruente
Provincia / Territorio Histórico:	CANTABRIA
Comunidad Autónoma:	CANTABRIA

**MAPAS DE RIESGO**

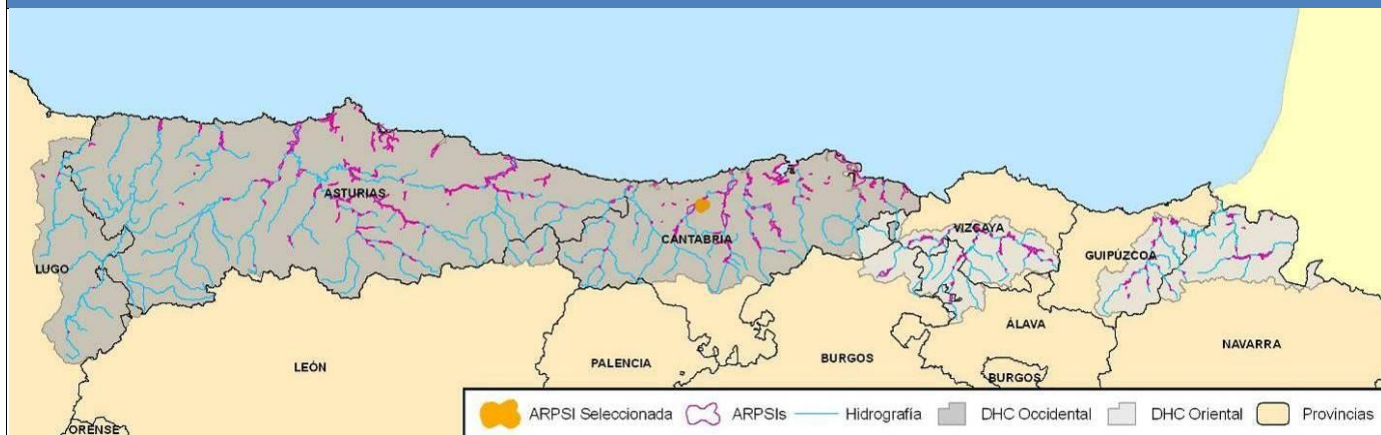
Nº de habitantes que pueden verse afectados dentro de la zona inundable		ALTA PROB.	MEDIA PROB. (T100)	BAJA PROB.
		2	69	74
Vías de comunicación afectadas	ALTA PROB.			
	MEDIA PROB. (T100)	CA-180		
	BAJA PROB.	CA-180		
Riesgos dentro de la zona inundable		EDAR <input type="checkbox"/>	Emisiones Industriales (IPPC) <input type="checkbox"/>	
		<input type="checkbox"/> Patrimonio cultural	<input checked="" type="checkbox"/> Protección Civil	
		<input checked="" type="checkbox"/> Captación agua	<input type="checkbox"/> Uso recreativo	
		<input checked="" type="checkbox"/> ZEC	<input type="checkbox"/> ZEPA	
Otros elementos		---		

**CÓDIGO DEL ARPSI:****ES018-CAN-22-1****PLANO DE LOCALIZACIÓN****FICHA DE DATOS****DATOS DE LOCALIZACIÓN**

Demarcación:	D.H. CANTÁBRICO OCCIDENTAL
Código de masa de agua: ES018MSPF	ES098MAR000292-ES098MAR000291
Cauce/s:	Saja, Pulero, San Ciprian, Santisteban, Navas del Molino
Núcleo/s afectado/s:	Cabezón de la Sal, Santibáñez,
Municipio/s:	Cabezón de la Sal , Mazcuerras
Provincia / Territorio Histórico:	CANTABRIA
Comunidad Autónoma:	CANTABRIA

**MAPAS DE RIESGO**

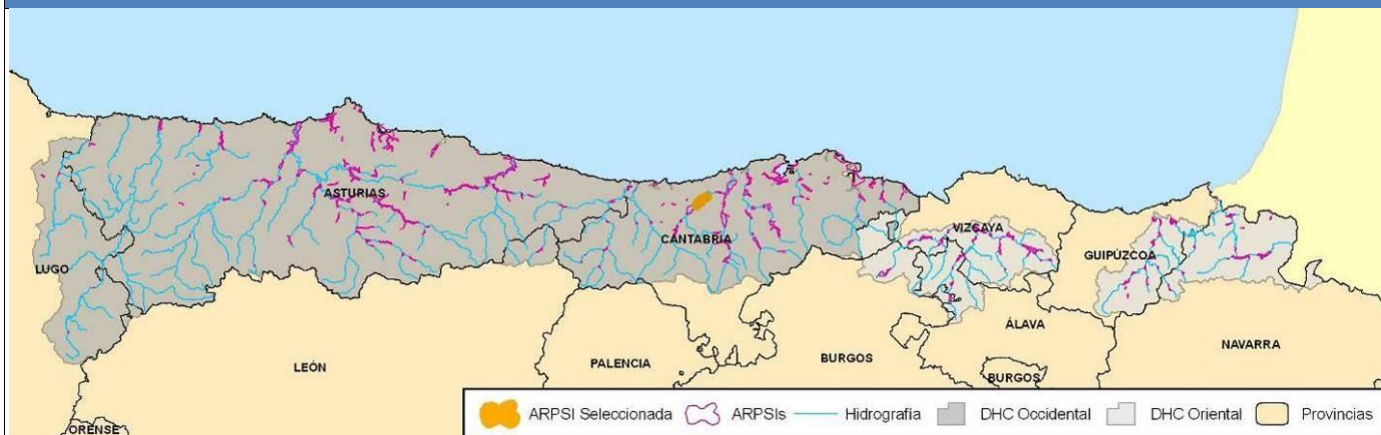
Nº de habitantes que pueden verse afectados dentro de la zona inundable		ALTA PROB.	MEDIA PROB. (T100)	BAJA PROB.
		1121	2575	4245
Vías de comunicación afectadas	ALTA PROB.	CA-180; CA-813; CA814		
	MEDIA PROB. (T100)	CA-180; CA-813; CA-814; N-634		
	BAJA PROB.	CA-180; CA-813; CA-814; N-634		
Riesgos dentro de la zona inundable		EDAR <input checked="" type="checkbox"/>		Emisiones Industriales (IPPC) <input checked="" type="checkbox"/>
		<input checked="" type="checkbox"/> Patrimonio cultural		<input checked="" type="checkbox"/> Protección Civil
		<input checked="" type="checkbox"/> Captación agua		<input type="checkbox"/> Uso recreativo
		<input checked="" type="checkbox"/> ZEC		<input type="checkbox"/> ZEPA
Otros elementos		---		

**CÓDIGO DEL ARPSI:****ES018-CAN-23-1****PLANO DE LOCALIZACIÓN****FICHA DE DATOS****DATOS DE LOCALIZACIÓN**

Demarcación:	D.H. CANTÁBRICO OCCIDENTAL
Código de masa de agua: ES018MSPF	ES098MAR000300
Cauce/s:	Arroyo de la Sierra, Ceceja
Núcleo/s afectado/s:	Ibio
Municipio/s:	Mazcuerras
Provincia / Territorio Histórico:	CANTABRIA
Comunidad Autónoma:	CANTABRIA

**MAPAS DE RIESGO**

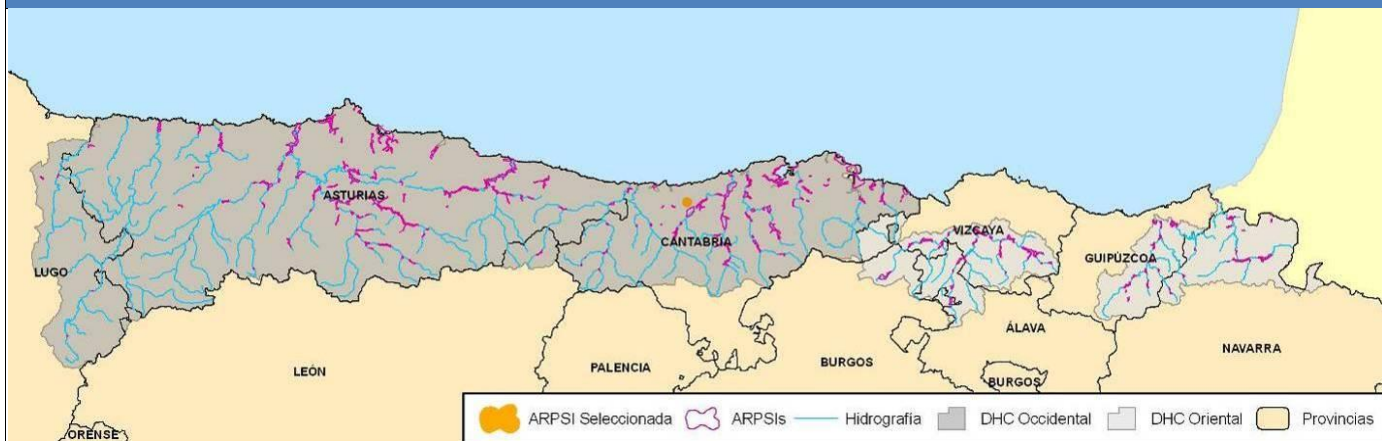
Nº de habitantes que pueden verse afectados dentro de la zona inundable		ALTA PROB.	MEDIA PROB. (T100)	BAJA PROB.
		32	63	71
Vías de comunicación afectadas	ALTA PROB.	CA-283		
	MEDIA PROB. (T100)	CA-283		
	BAJA PROB.	CA-283		
Riesgos dentro de la zona inundable		EDAR <input type="checkbox"/>		Emisiones Industriales (IPPC) <input type="checkbox"/>
		<input type="checkbox"/> Patrimonio cultural		<input checked="" type="checkbox"/> Protección Civil
		<input checked="" type="checkbox"/> Captación agua		<input type="checkbox"/> Uso recreativo
		<input type="checkbox"/> ZEC		<input type="checkbox"/> ZEPA
Otros elementos		---		

**CÓDIGO DEL ARPSI:****ES018-CAN-24-1****PLANO DE LOCALIZACIÓN****FICHA DE DATOS****DATOS DE LOCALIZACIÓN**

Demarcación:	D.H. CANTÁBRICO OCCIDENTAL
Código de masa de agua: ES018MSPF	ES098MAR000292-ES098MAR000300
Cauce/s:	Saja, Fuente del Ojo, Arroyo de la Sierra
Núcleo/s afectado/s:	Barcenaciones
Municipio/s:	Reocín ,Cabezón de la Sal, Mazcuerras
Provincia / Territorio Histórico:	CANTABRIA
Comunidad Autónoma:	CANTABRIA

**MAPAS DE RIESGO**

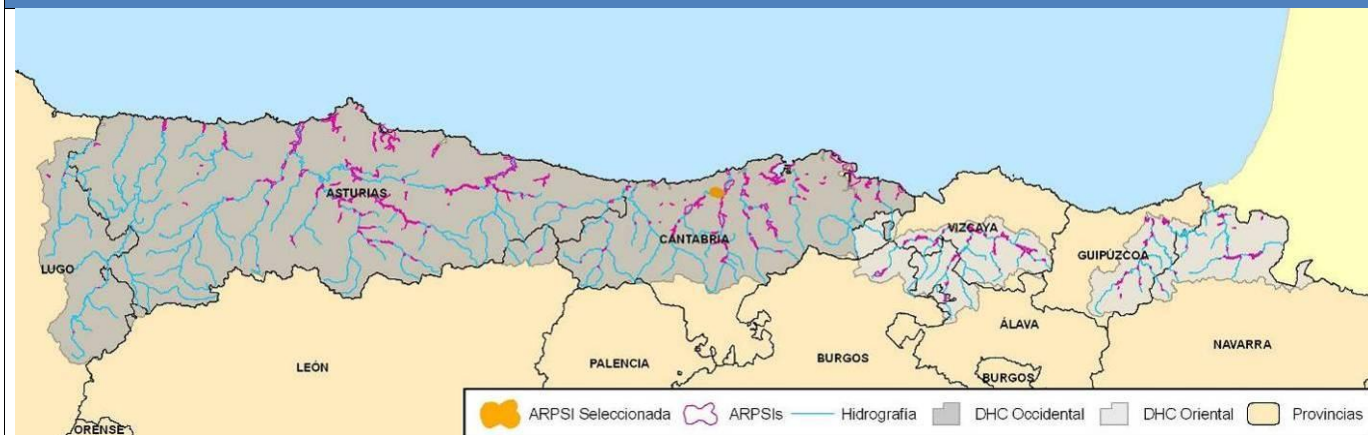
Nº de habitantes que pueden verse afectados dentro de la zona inundable		ALTA PROB.	MEDIA PROB. (T100)	BAJA PROB.
		195	309	493
Vías de comunicación afectadas	ALTA PROB.	CA-283; CA- 354; CA-903; E-70/ A-8/ N-634		
	MEDIA PROB. (T100)	CA-283; CA- 354; CA-903; E-70/ A-8/ N-634		
	BAJA PROB.	CA-283; CA- 354; CA-903; E-70/ A-8/ N-634		
Riesgos dentro de la zona inundable		EDAR <input checked="" type="checkbox"/>		Emisiones Industriales (IPPC) <input type="checkbox"/>
		<input type="checkbox"/> Patrimonio cultural		<input checked="" type="checkbox"/> Protección Civil
		<input checked="" type="checkbox"/> Captación agua		<input type="checkbox"/> Uso recreativo
		<input type="checkbox"/> ZEC		<input type="checkbox"/> ZEPA
Otros elementos		---		

**CÓDIGO DEL ARPSI:****ES018-CAN-25-1****PLANO DE LOCALIZACIÓN****FICHA DE DATOS****DATOS DE LOCALIZACIÓN**

Demarcación:	D.H. CANTÁBRICO OCCIDENTAL
Código de masa de agua: ES018MSPF	
Cauce/s:	Arroyo de Subia, Jageo y la Virgen
Núcleo/s afectado/s:	El Llano, La Virgen
Municipio/s:	Udías
Provincia / Territorio Histórico:	CANTABRIA
Comunidad Autónoma:	CANTABRIA

**MAPAS DE RIESGO**

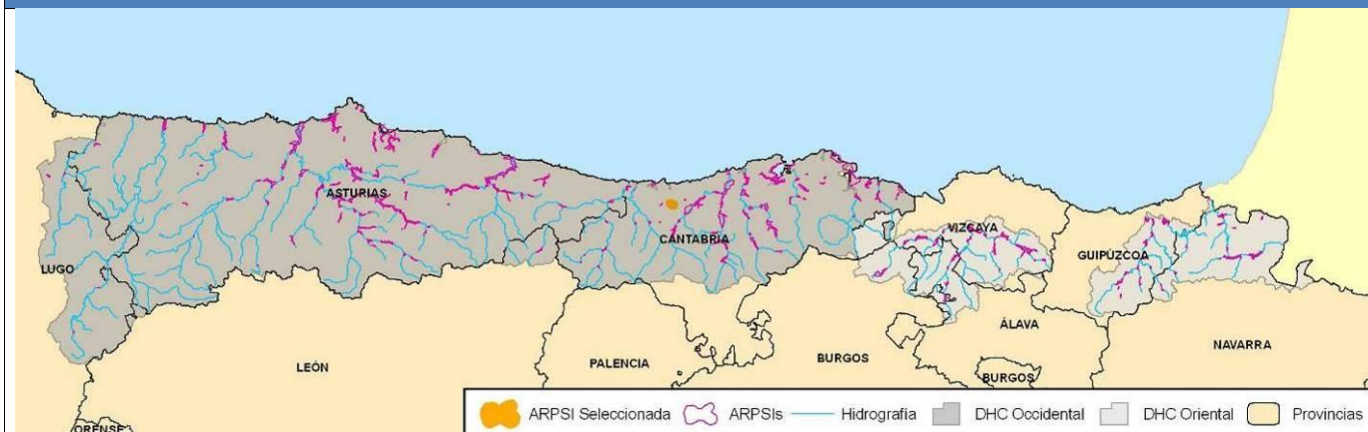
Nº de habitantes que pueden verse afectados dentro de la zona inundable		ALTA PROB.	MEDIA PROB. (T100)	BAJA PROB.
		24	40	59
Vías de comunicación afectadas	ALTA PROB.			
	MEDIA PROB. (T100)			
	BAJA PROB.			
Riesgos dentro de la zona inundable		EDAR <input type="checkbox"/>	Emisiones Industriales (IPPC) <input type="checkbox"/>	
		<input type="checkbox"/> Patrimonio cultural	<input checked="" type="checkbox"/> Protección Civil	
		<input checked="" type="checkbox"/> Captación agua	<input type="checkbox"/> Uso recreativo	
		<input type="checkbox"/> ZEC	<input type="checkbox"/> ZEPA	
Otros elementos		---		

**CÓDIGO DEL ARPSI:****ES018-CAN-26-1****PLANO DE LOCALIZACIÓN****FICHA DE DATOS****DATOS DE LOCALIZACIÓN**

Demarcación:	D.H. CANTÁBRICO OCCIDENTAL
Código de masa de agua: ES018MSPF	ES098MAR000292-ES112MAR000380
Cauce/s:	Saja, Arroyo del Joyo
Núcleo/s afectado/s:	Villapresente, Puente San Miguel
Municipio/s:	Reocín, Torrelavega
Provincia / Territorio Histórico:	CANTABRIA
Comunidad Autónoma:	CANTABRIA

**MAPAS DE RIESGO**

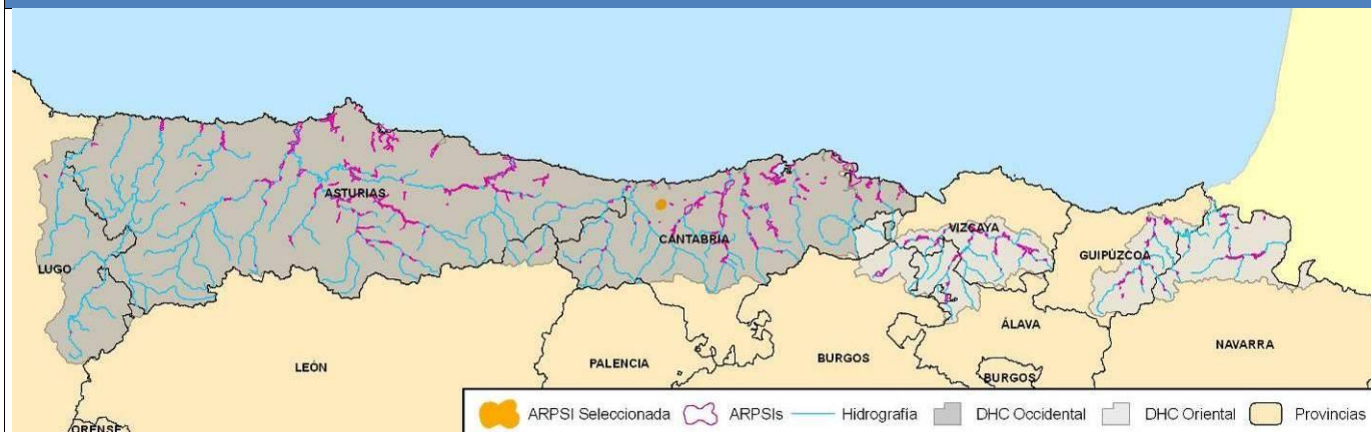
Nº de habitantes que pueden verse afectados dentro de la zona inundable		ALTA PROB.	MEDIA PROB. (T100)	BAJA PROB.
		34	100	570
Vías de comunicación afectadas	ALTA PROB.			
	MEDIA PROB. (T100)	CA-353; CA-928		
	BAJA PROB.	CA-353; CA-928; CA-927		
Riesgos dentro de la zona inundable		EDAR <input type="checkbox"/>	Emisiones Industriales (IPPC) <input checked="" type="checkbox"/>	
		<input checked="" type="checkbox"/> Patrimonio cultural	<input checked="" type="checkbox"/> Protección Civil	
		<input checked="" type="checkbox"/> Captación agua	<input type="checkbox"/> Uso recreativo	
		<input type="checkbox"/> ZEC	<input type="checkbox"/> ZEPA	
Otros elementos		---		

**CÓDIGO DEL ARPSI:****ES018-CAN-27-1****PLANO DE LOCALIZACIÓN****FICHA DE DATOS****DATOS DE LOCALIZACIÓN**

Demarcación:	D.H. CANTÁBRICO OCCIDENTAL
Código de masa de agua: ES018MSPF	ES113MAR000400
Cauce/s:	Del Escudo
Núcleo/s afectado/s:	Treceño, Requejo
Municipio/s:	Valdáliga
Provincia / Territorio Histórico:	CANTABRIA
Comunidad Autónoma:	CANTABRIA

**MAPAS DE RIESGO**

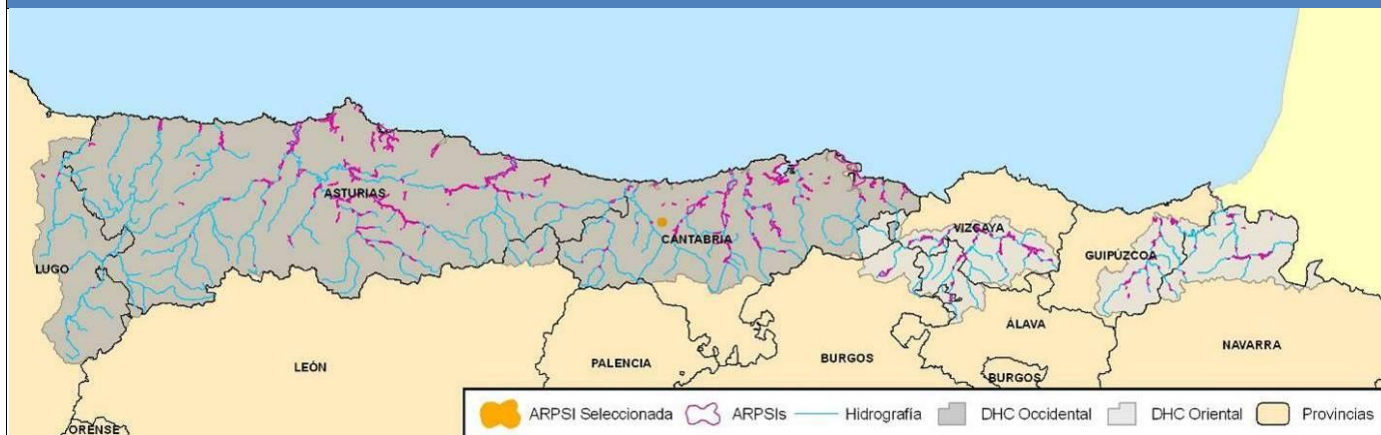
Nº de habitantes que pueden verse afectados dentro de la zona inundable		ALTA PROB.	MEDIA PROB. (T100)	BAJA PROB.
		23	67	92
Vías de comunicación afectadas	ALTA PROB.	CA-851; N-634		
	MEDIA PROB. (T100)	CA-851; N-634		
	BAJA PROB.	CA-851; N-634		
Riesgos dentro de la zona inundable		EDAR <input type="checkbox"/>		Emisiones Industriales (IPPC) <input type="checkbox"/>
		<input type="checkbox"/> Patrimonio cultural		<input checked="" type="checkbox"/> Protección Civil
		<input checked="" type="checkbox"/> Captación agua		<input type="checkbox"/> Uso recreativo
		<input type="checkbox"/> ZEC		<input type="checkbox"/> ZEPA
Otros elementos		---		

**CÓDIGO DEL ARPSI:****ES018-CAN-28-1****PLANO DE LOCALIZACIÓN****FICHA DE DATOS****DATOS DE LOCALIZACIÓN**

Demarcación:	D.H. CANTÁBRICO OCCIDENTAL
Código de masa de agua: ES018MSPF	ES113MAR000390-ES113MAR000400-ES113MAR000410
Cauce/s:	Del Escudo, Arroyo de Bustriguado, de la Plaza
Núcleo/s afectado/s:	La Ganceda, La Cocina
Municipio/s:	Valdáliga
Provincia / Territorio Histórico:	CANTABRIA
Comunidad Autónoma:	CANTABRIA

**MAPAS DE RIESGO**

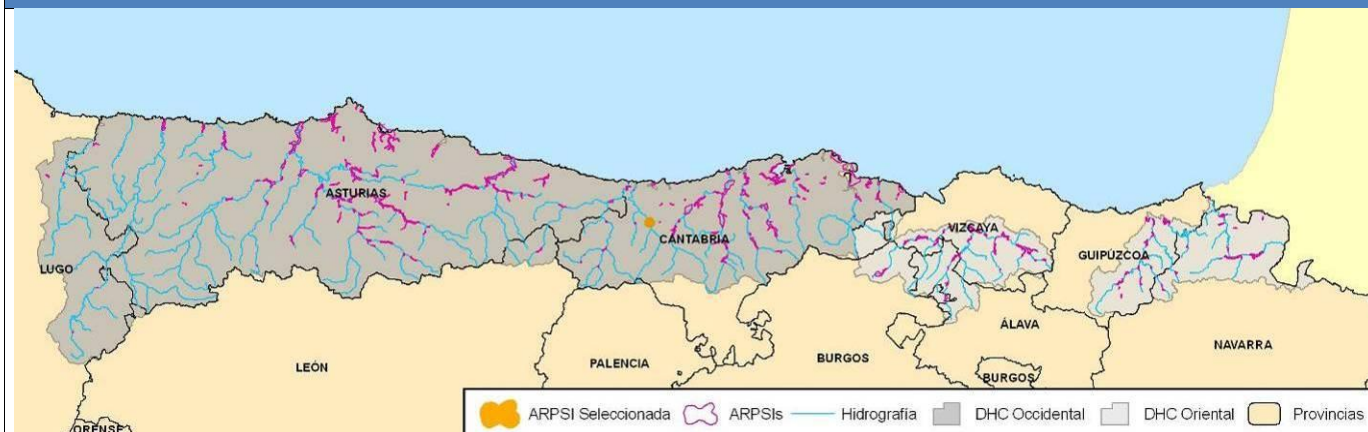
Nº de habitantes que pueden verse afectados dentro de la zona inundable		ALTA PROB.	MEDIA PROB. (T100)	BAJA PROB.
		18	25	37
Vías de comunicación afectadas	ALTA PROB.	CA-850; CA-852		
	MEDIA PROB. (T100)	CA-850; CA-852		
	BAJA PROB.	CA-850; CA-852		
Riesgos dentro de la zona inundable		EDAR <input type="checkbox"/>		Emisiones Industriales (IPPC) <input type="checkbox"/>
		<input type="checkbox"/> Patrimonio cultural		<input checked="" type="checkbox"/> Protección Civil
		<input checked="" type="checkbox"/> Captación agua		<input type="checkbox"/> Uso recreativo
		<input type="checkbox"/> ZEC		<input type="checkbox"/> ZEPA
Otros elementos		---		

**CÓDIGO DEL ARPSI:****ES018-CAN-29-1****PLANO DE LOCALIZACIÓN****FICHA DE DATOS****DATOS DE LOCALIZACIÓN**

Demarcación:	D.H. CANTÁBRICO OCCIDENTAL
Código de masa de agua: ES018MSPF	ES116MAR000450
Cauce/s:	Arroyo de la Collada / Arroyo de Hoyamala, de los Convernors
Núcleo/s afectado/s:	Carmona
Municipio/s:	Cabuérniga
Provincia / Territorio Histórico:	CANTABRIA
Comunidad Autónoma:	CANTABRIA

**MAPAS DE RIESGO**

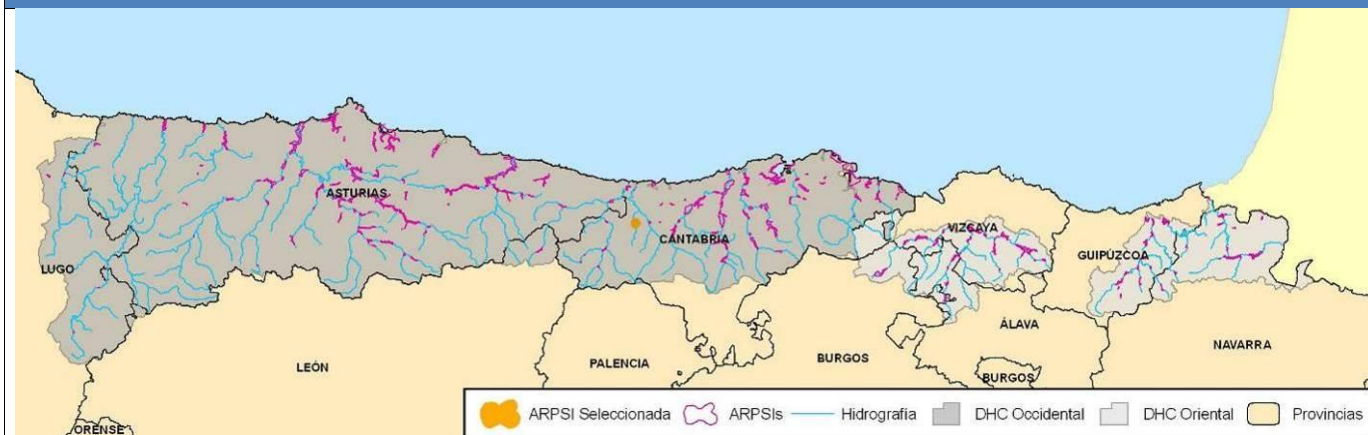
Nº de habitantes que pueden verse afectados dentro de la zona inundable		ALTA PROB.	MEDIA PROB. (T100)	BAJA PROB.
		8	11	17
Vías de comunicación afectadas	ALTA PROB.			
	MEDIA PROB. (T100)	CA-182		
	BAJA PROB.	CA-182		
Riesgos dentro de la zona inundable		EDAR <input type="checkbox"/>	Emisiones Industriales (IPPC) <input type="checkbox"/>	
		<input type="checkbox"/> Patrimonio cultural	<input type="checkbox"/> Protección Civil	
		<input checked="" type="checkbox"/> Captación agua	<input type="checkbox"/> Uso recreativo	
		<input type="checkbox"/> ZEC	<input type="checkbox"/> ZEPA	
Otros elementos		---		

**CÓDIGO DEL ARPSI:****ES018-CAN-30-1****PLANO DE LOCALIZACIÓN****FICHA DE DATOS****DATOS DE LOCALIZACIÓN**

Demarcación:	D.H. CANTÁBRICO OCCIDENTAL
Código de masa de agua: ES018MSPF	ES116MAR000450-ES118MAR000480
Cauce/s:	Nansa \ Quivierda \ Barranco de Rioseco
Núcleo/s afectado/s:	Puentenansa, Rioseco
Municipio/s:	Rionansa
Provincia / Territorio Histórico:	CANTABRIA
Comunidad Autónoma:	CANTABRIA

**MAPAS DE RIESGO**

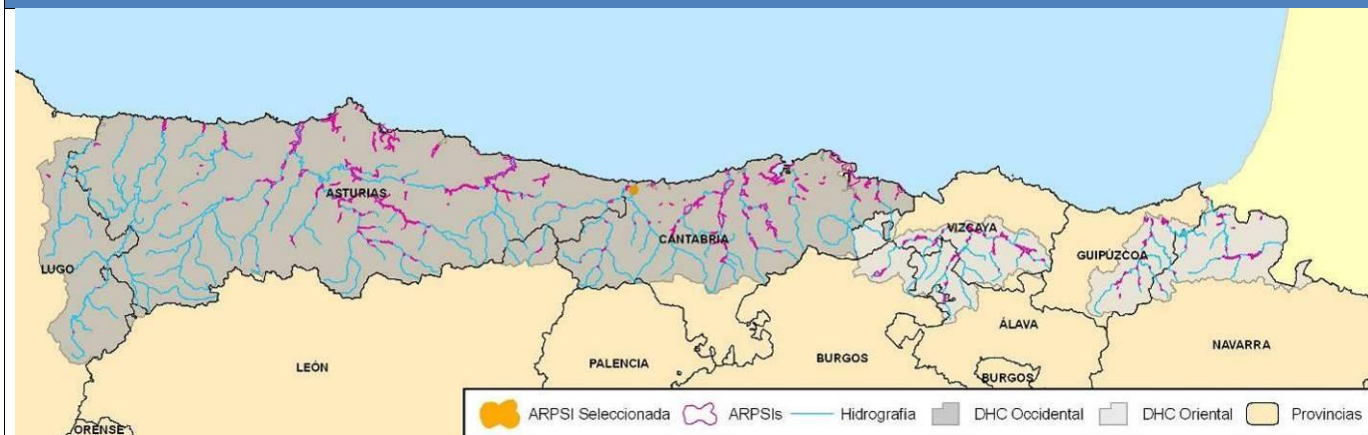
Nº de habitantes que pueden verse afectados dentro de la zona inundable		ALTA PROB.	MEDIA PROB. (T100)	BAJA PROB.
		3	8	22
Vías de comunicación afectadas	ALTA PROB.			
	MEDIA PROB. (T100)			
	BAJA PROB.	CA-281; CA-282		
Riesgos dentro de la zona inundable		EDAR <input type="checkbox"/>	Emisiones Industriales (IPPC) <input type="checkbox"/>	
		<input type="checkbox"/> Patrimonio cultural	<input checked="" type="checkbox"/> Protección Civil	
		<input checked="" type="checkbox"/> Captación agua	<input type="checkbox"/> Uso recreativo	
		<input checked="" type="checkbox"/> ZEC	<input type="checkbox"/> ZEPA	
Otros elementos		---		

**CÓDIGO DEL ARPSI:****ES018-CAN-31-1****PLANO DE LOCALIZACIÓN****FICHA DE DATOS****DATOS DE LOCALIZACIÓN**

Demarcación:	D.H. CANTÁBRICO OCCIDENTAL
Código de masa de agua: ES018MSPF	ES117MAR000470
Cauce/s:	Lamasón, Traveseras,
Núcleo/s afectado/s:	Quintanilla
Municipio/s:	Lamasón
Provincia / Territorio Histórico:	CANTABRIA
Comunidad Autónoma:	CANTABRIA

**MAPAS DE RIESGO**

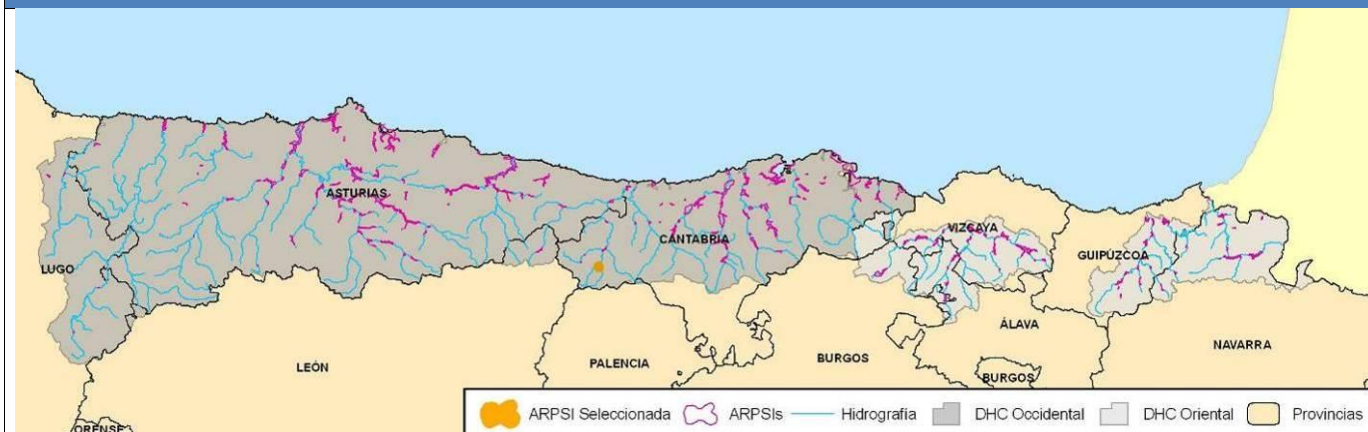
Nº de habitantes que pueden verse afectados dentro de la zona inundable		ALTA PROB.	MEDIA PROB. (T100)	BAJA PROB.
		5	8	9
Vías de comunicación afectadas	ALTA PROB.	CA-282		
	MEDIA PROB. (T100)	CA-282		
	BAJA PROB.	CA-282		
Riesgos dentro de la zona inundable		EDAR <input type="checkbox"/>		Emisiones Industriales (IPPC) <input type="checkbox"/>
		<input type="checkbox"/> Patrimonio cultural		<input type="checkbox"/> Protección Civil
		<input checked="" type="checkbox"/> Captación agua		<input type="checkbox"/> Uso recreativo
		<input checked="" type="checkbox"/> ZEC		<input type="checkbox"/> ZEPA
Otros elementos		---		

**CÓDIGO DEL ARPSI:****ES018-CAN-32-1****PLANO DE LOCALIZACIÓN****FICHA DE DATOS****DATOS DE LOCALIZACIÓN**

Demarcación:	D.H. CANTÁBRICO OCCIDENTAL
Código de masa de agua: ES018MSPF	ES118MAR000480;ES118MAT000100
Cauce/s:	Nansa
Núcleo/s afectado/s:	Muñorrodero
Municipio/s:	Val de San Vicente
Provincia / Territorio Histórico:	CANTABRIA
Comunidad Autónoma:	CANTABRIA

**MAPAS DE RIESGO**

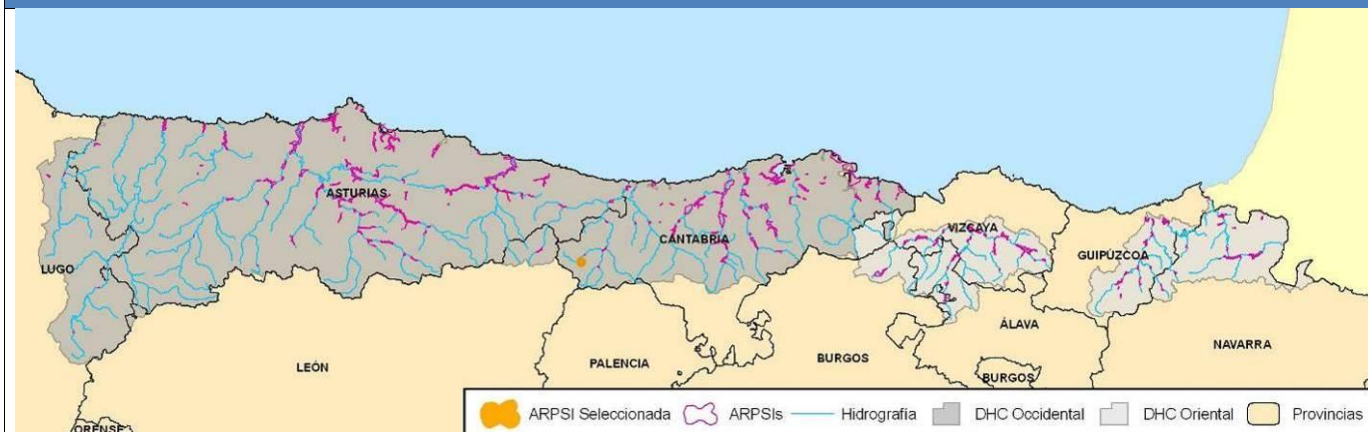
Nº de habitantes que pueden verse afectados dentro de la zona inundable		ALTA PROB.	MEDIA PROB. (T100)	BAJA PROB.
		5	11	31
Vías de comunicación afectadas	ALTA PROB.	CA-181		
	MEDIA PROB. (T100)	CA-181		
	BAJA PROB.	CA-181		
Riesgos dentro de la zona inundable		EDAR <input type="checkbox"/>		Emisiones Industriales (IPPC) <input type="checkbox"/>
		<input type="checkbox"/> Patrimonio cultural		<input checked="" type="checkbox"/> Protección Civil
		<input checked="" type="checkbox"/> Captación agua		<input type="checkbox"/> Uso recreativo
		<input checked="" type="checkbox"/> ZEC		<input type="checkbox"/> ZEPA
Otros elementos		---		

**CÓDIGO DEL ARPSI:****ES018-CAN-33-1****PLANO DE LOCALIZACIÓN****FICHA DE DATOS****DATOS DE LOCALIZACIÓN**

Demarcación:	D.H. CANTÁBRICO OCCIDENTAL
Código de masa de agua: ES018MSPF	ES123MAR000510;ES122MAR000520
Cauce/s:	Quiviesa, Frío
Núcleo/s afectado/s:	La Vega
Municipio/s:	Vega de Liébana
Provincia / Territorio Histórico:	CANTABRIA
Comunidad Autónoma:	CANTABRIA

**MAPAS DE RIESGO**

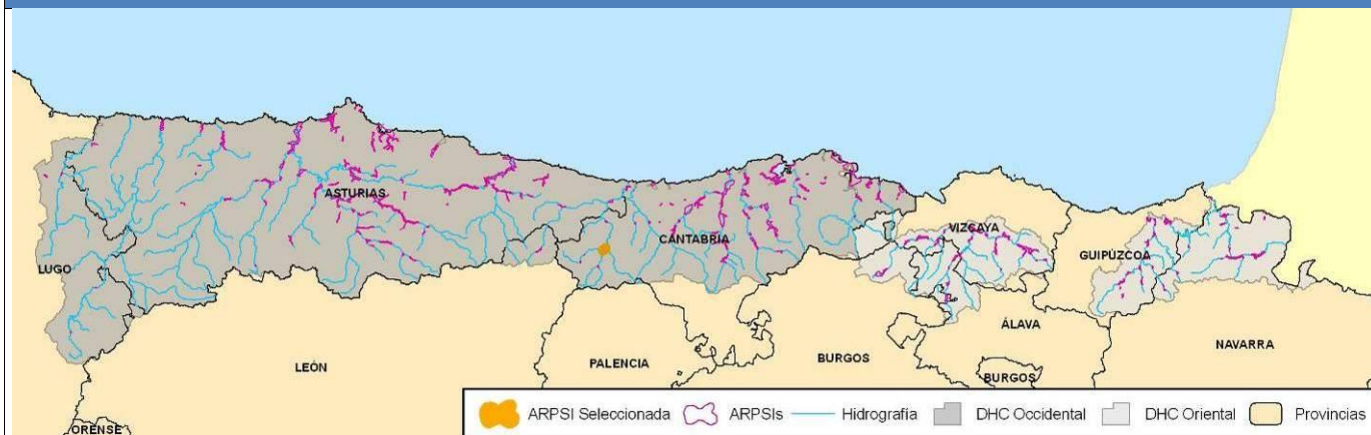
Nº de habitantes que pueden verse afectados dentro de la zona inundable		ALTA PROB.	MEDIA PROB. (T100)	BAJA PROB.
		36	37	42
Vías de comunicación afectadas	ALTA PROB.	CA-894; N-621		
	MEDIA PROB. (T100)	CA-894; N-621		
	BAJA PROB.	CA-894; N-621		
Riesgos dentro de la zona inundable		EDAR <input type="checkbox"/>		Emisiones Industriales (IPPC) <input type="checkbox"/>
		<input type="checkbox"/> Patrimonio cultural		<input checked="" type="checkbox"/> Protección Civil
		<input checked="" type="checkbox"/> Captación agua		<input type="checkbox"/> Uso recreativo
		<input checked="" type="checkbox"/> ZEC		<input type="checkbox"/> ZEPA
Otros elementos		---		

**CÓDIGO DEL ARPSI:****ES018-CAN-34-1****PLANO DE LOCALIZACIÓN****FICHA DE DATOS****DATOS DE LOCALIZACIÓN**

Demarcación:	D.H. CANTÁBRICO OCCIDENTAL
Código de masa de agua: ES018MSPF	ES120MAR000490
Cauce/s:	Deva, Cubo, Calabacedo
Núcleo/s afectado/s:	Areños, Cosgaya
Municipio/s:	Camaleño
Provincia / Territorio Histórico:	CANTABRIA
Comunidad Autónoma:	CANTABRIA

**MAPAS DE RIESGO**

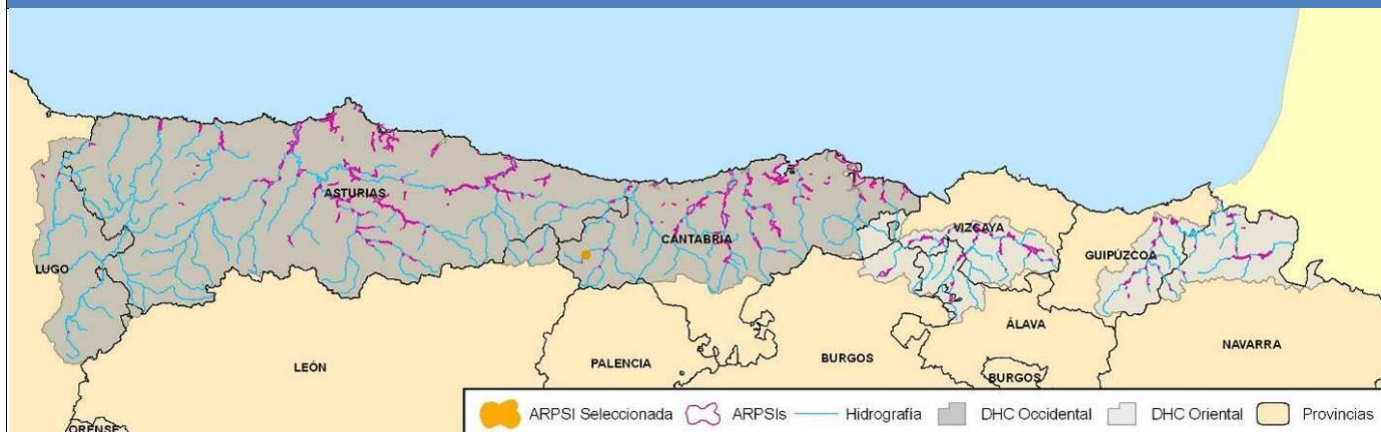
Nº de habitantes que pueden verse afectados dentro de la zona inundable		ALTA PROB.	MEDIA PROB. (T100)	BAJA PROB.
		15	17	18
Vías de comunicación afectadas	ALTA PROB.	CA-185		
	MEDIA PROB. (T100)	CA-185		
	BAJA PROB.	CA-185		
Riesgos dentro de la zona inundable		EDAR <input type="checkbox"/>		Emisiones Industriales (IPPC) <input type="checkbox"/>
		<input type="checkbox"/> Patrimonio cultural		<input checked="" type="checkbox"/> Protección Civil
		<input checked="" type="checkbox"/> Captación agua		<input type="checkbox"/> Uso recreativo
		<input checked="" type="checkbox"/> ZEC		<input type="checkbox"/> ZEPA
Otros elementos		---		

**CÓDIGO DEL ARPSI:****ES018-CAN-35-1****PLANO DE LOCALIZACIÓN****FICHA DE DATOS****DATOS DE LOCALIZACIÓN**

Demarcación:	D.H. CANTÁBRICO OCCIDENTAL
Código de masa de agua: ES018MSPF	ES126MAR000550
Cauce/s:	Deva, Quiviesa, Bullón,
Núcleo/s afectado/s:	Potes, Ojedo
Municipio/s:	Potes , Cillorigo Castro, Cabezón de Liébana
Provincia / Territorio Histórico:	CANTABRIA
Comunidad Autónoma:	CANTABRIA

**MAPAS DE RIESGO**

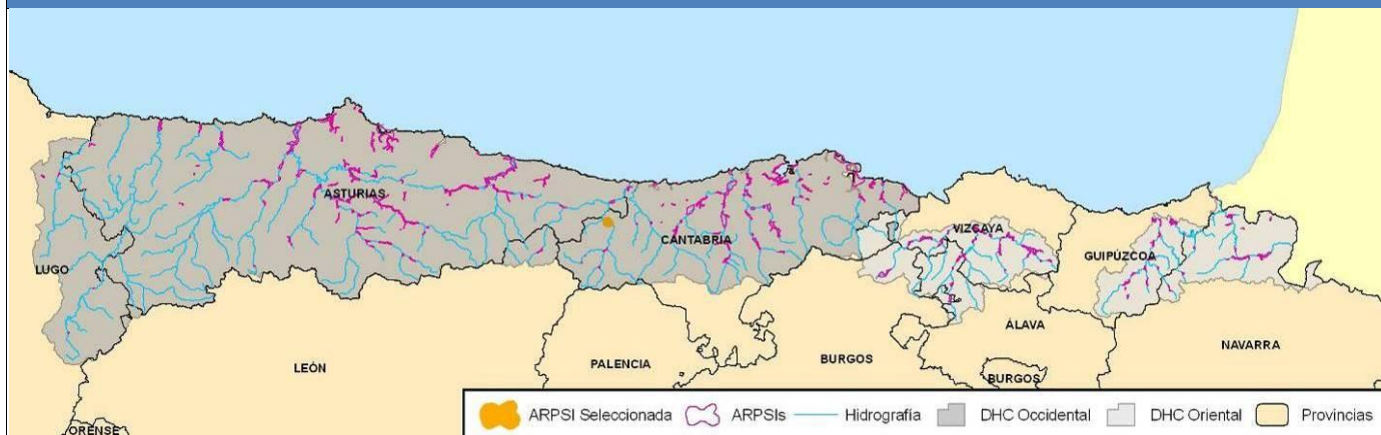
Nº de habitantes que pueden verse afectados dentro de la zona inundable		ALTA PROB.	MEDIA PROB. (T100)	BAJA PROB.
		119	233	347
Vías de comunicación afectadas	ALTA PROB.			
	MEDIA PROB. (T100)	CA-185		
	BAJA PROB.	CA-185		
Riesgos dentro de la zona inundable		EDAR <input type="checkbox"/>	Emisiones Industriales (IPPC) <input type="checkbox"/>	
		<input checked="" type="checkbox"/> Patrimonio cultural	<input checked="" type="checkbox"/> Protección Civil	
		<input checked="" type="checkbox"/> Captación agua	<input type="checkbox"/> Uso recreativo	
		<input checked="" type="checkbox"/> ZEC	<input type="checkbox"/> ZEPA	
Otros elementos		---		

**CÓDIGO DEL ARPSI:****ES018-CAN-36-1****PLANO DE LOCALIZACIÓN****FICHA DE DATOS****DATOS DE LOCALIZACIÓN**

Demarcación:	D.H. CANTÁBRICO OCCIDENTAL
Código de masa de agua: ES018MSPF	ES126MAR000550
Cauce/s:	Deva
Núcleo/s afectado/s:	Bárcena, Los Llanos
Municipio/s:	Camaleño
Provincia / Territorio Histórico:	CANTABRIA
Comunidad Autónoma:	CANTABRIA

**MAPAS DE RIESGO**

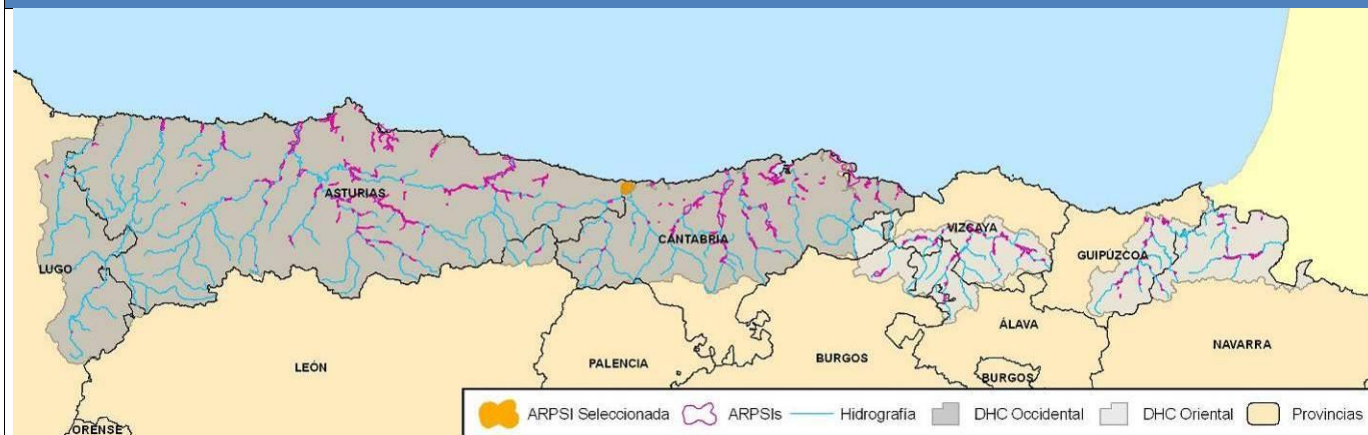
Nº de habitantes que pueden verse afectados dentro de la zona inundable		ALTA PROB.	MEDIA PROB. (T100)	BAJA PROB.
		12	15	15
Vías de comunicación afectadas	ALTA PROB.	CA-185; CA-887		
	MEDIA PROB. (T100)	CA-185; CA-887		
	BAJA PROB.	CA-185; CA-887		
Riesgos dentro de la zona inundable		EDAR <input type="checkbox"/>		Emisiones Industriales (IPPC) <input type="checkbox"/>
		<input type="checkbox"/> Patrimonio cultural		<input type="checkbox"/> Protección Civil
		<input checked="" type="checkbox"/> Captación agua		<input type="checkbox"/> Uso recreativo
		<input checked="" type="checkbox"/> ZEC		<input type="checkbox"/> ZEPA
Otros elementos		---		

**CÓDIGO DEL ARPSI:****ES018-CAN-37-1****PLANO DE LOCALIZACIÓN****FICHA DE DATOS****DATOS DE LOCALIZACIÓN**

Demarcación:	D.H. CANTÁBRICO OCCIDENTAL
Código de masa de agua: ES018MSPF	ES132MAR000621
Cauce/s:	Deva, Corvera
Núcleo/s afectado/s:	La Hermida
Municipio/s:	Peñarrubia
Provincia / Territorio Histórico:	CANTABRIA
Comunidad Autónoma:	CANTABRIA

**MAPAS DE RIESGO**

Nº de habitantes que pueden verse afectados dentro de la zona inundable		ALTA PROB.	MEDIA PROB. (T100)	BAJA PROB.
		33	42	44
Vías de comunicación afectadas	ALTA PROB.	N-621		
	MEDIA PROB. (T100)	CA-282; N-621		
	BAJA PROB.	CA-282;N-621		
Riesgos dentro de la zona inundable		EDAR <input type="checkbox"/>	Emisiones Industriales (IPPC) <input type="checkbox"/>	
		<input type="checkbox"/> Patrimonio cultural	<input checked="" type="checkbox"/> Protección Civil	
		<input checked="" type="checkbox"/> Captación agua	<input type="checkbox"/> Uso recreativo	
		<input checked="" type="checkbox"/> ZEC	<input checked="" type="checkbox"/> ZEPA	
Otros elementos		---		

**CÓDIGO DEL ARPSI:****ES018-CAN-38-1****PLANO DE LOCALIZACIÓN****FICHA DE DATOS****DATOS DE LOCALIZACIÓN**

Demarcación:	D.H. CANTÁBRICO OCCIDENTAL
Código de masa de agua: ES018MSPF	ES132MAT000090
Cauce/s:	Deva
Núcleo/s afectado/s:	Molleda, Unquera
Municipio/s:	Val de San Vicente, RibadeDeva
Provincia / Territorio Histórico:	CANTABRIA
Comunidad Autónoma:	CANTABRIA

**MAPAS DE RIESGO**

Nº de habitantes que pueden verse afectados dentro de la zona inundable		ALTA PROB.	MEDIA PROB. (T100)	BAJA PROB.
		582	603	638
Vías de comunicación afectadas	ALTA PROB.	AS-344; CA-841; N-621; N-634		
	MEDIA PROB. (T100)	AS-344; CA-841; N-621; N-634		
	BAJA PROB.	AS-344; CA-380; CA-841; E-70/A-8; N-621; N-634		
Riesgos dentro de la zona inundable		EDAR <input type="checkbox"/>		Emisiones Industriales (IPPC) <input type="checkbox"/>
		<input type="checkbox"/> Patrimonio cultural		<input checked="" type="checkbox"/> Protección Civil
		<input checked="" type="checkbox"/> Captación agua		<input type="checkbox"/> Uso recreativo
		<input checked="" type="checkbox"/> ZEC		<input type="checkbox"/> ZEPA
Otros elementos		---		



GOBIERNO DE ESPAÑA

MINISTERIO PARA LA TRANSICIÓN ECOLÓGICA Y EL RETO DEMOGRÁFICO

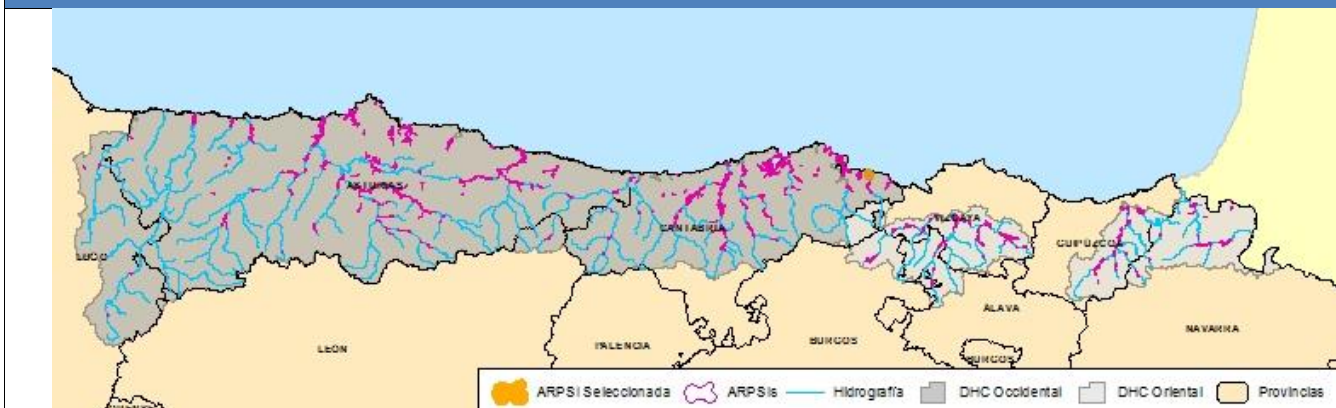
CONFEDERACIÓN HIDROGRÁFICA DEL CANTÁBRICO, O. A.

DEMARCACIÓN HIDROGRÁFICA DEL CANTÁBRICO OCCIDENTAL  
REVISIÓN Y ACTUALIZACIÓN DE LOS MAPAS DE PELIGROSIDAD Y RIESGO DE INUNDACIÓN. 3<sup>er</sup> CICLO

**CÓDIGO DEL ARPSI:**

**ES018-CAN-39-1**

**PLANO DE LOCALIZACIÓN**



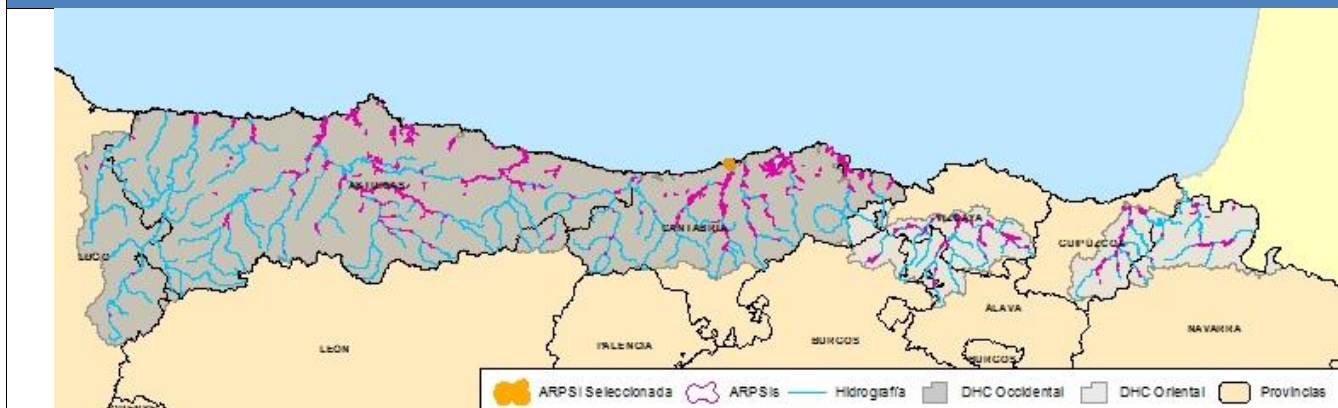
**FICHA DE DATOS**

**DATOS DE LOCALIZACIÓN**

Demarcación:	D.H. CANTÁBRICO OCCIDENTAL
Código de masa de agua: ES018MSPF	ES076MAT000230; ES000MAC000130
Cauce/s:	Agüera o Mayor
Núcleo/s afectado/s:	Oriñón
Municipio/s:	Liendo, Castro Urdiales
Provincia / Territorio Histórico:	CANTABRIA
Comunidad Autónoma:	CANTABRIA

**MAPAS DE RIESGO**

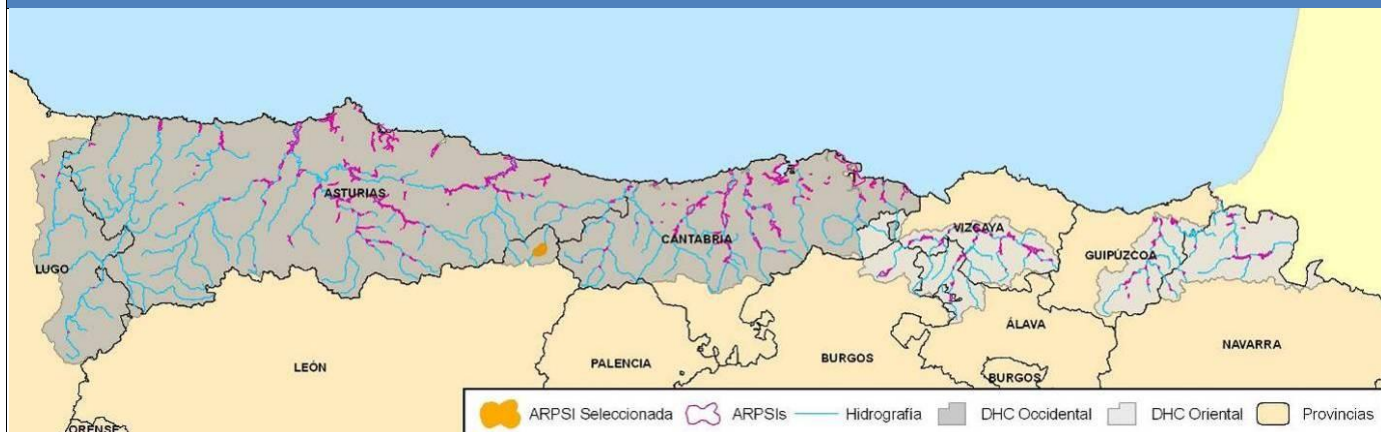
Nº de habitantes que pueden verse afectados dentro de la zona inundable		ALTA PROB.	MEDIA PROB. (T100)	BAJA PROB.
		101	111	128
Vías de comunicación afectadas	ALTA PROB.			
	MEDIA PROB. (T100)			
	BAJA PROB.			
Riesgos dentro de la zona inundable		EDAR <input type="checkbox"/>	Emisiones Industriales (IPPC) <input type="checkbox"/>	
		<input type="checkbox"/> Patrimonio cultural	<input checked="" type="checkbox"/> Protección Civil	
		<input checked="" type="checkbox"/> Captación agua	<input checked="" type="checkbox"/> Uso recreativo	
		<input checked="" type="checkbox"/> ZEC	<input type="checkbox"/> ZEPA	
Otros elementos		---		

**CÓDIGO DEL ARPSI:****ES018-CAN-43-1****PLANO DE LOCALIZACIÓN****FICHA DE DATOS****DATOS DE LOCALIZACIÓN**

Demarcación:	D.H. CANTÁBRICO OCCIDENTAL
Código de masa de agua: ES018MSPF	ES112MAT000130; ES000MAC000090
Cauce/s:	Saja
Núcleo/s afectado/s:	Suances
Municipio/s:	Suances, Miengo
Provincia / Territorio Histórico:	CANTABRIA
Comunidad Autónoma:	CANTABRIA

**MAPAS DE RIESGO**

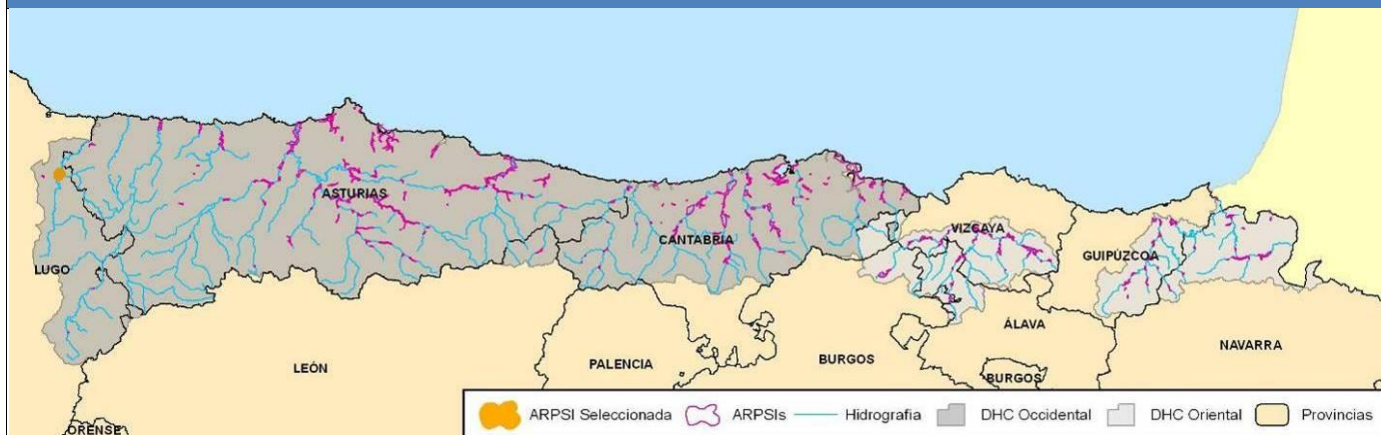
Nº de habitantes que pueden verse afectados dentro de la zona inundable		ALTA PROB.	MEDIA PROB. (T100)	BAJA PROB.
		468	495	510
Vías de comunicación afectadas	ALTA PROB.			
	MEDIA PROB. (T100)			
	BAJA PROB.	CA-132		
Riesgos dentro de la zona inundable		EDAR <input type="checkbox"/>		Emisiones Industriales (IPPC) <input type="checkbox"/>
		<input type="checkbox"/> Patrimonio cultural		<input checked="" type="checkbox"/> Protección Civil
		<input checked="" type="checkbox"/> Captación agua		<input checked="" type="checkbox"/> Uso recreativo
		<input type="checkbox"/> ZEC		<input type="checkbox"/> ZEPA
Otros elementos		---		

**CÓDIGO DEL ARPSI:****ES018-LEO-1-1****PLANO DE LOCALIZACIÓN****FICHA DE DATOS****DATOS DE LOCALIZACIÓN**

Demarcación:	D.H. CANTÁBRICO OCCIDENTAL
Código de masa de agua: ES018MSPF	ES129MAR000590-ES131MAR000610
Cauce/s:	Cares, A Blanosa, Arena
Núcleo/s afectado/s:	Posada de Valdeón
Municipio/s:	Posada de Valdeón
Provincia / Territorio Histórico:	LEÓN
Comunidad Autónoma:	CASTILLA Y LEÓN

**MAPAS DE RIESGO**

Nº de habitantes que pueden verse afectados dentro de la zona inundable		ALTA PROB.	MEDIA PROB. (T100)	BAJA PROB.
		24	43	56
Vías de comunicación afectadas	ALTA PROB.			
	MEDIA PROB. (T100)			
	BAJA PROB.			
Riesgos dentro de la zona inundable		EDAR <input type="checkbox"/>	Emisiones Industriales (IPPC) <input type="checkbox"/>	
		<input type="checkbox"/> Patrimonio cultural	<input type="checkbox"/> Protección Civil	
		<input checked="" type="checkbox"/> Captación agua	<input type="checkbox"/> Uso recreativo	
		<input checked="" type="checkbox"/> ZEC	<input checked="" type="checkbox"/> ZEPA	
Otros elementos		---		

**CÓDIGO DEL ARPSI:****ES018-LUG-1-1****PLANO DE LOCALIZACIÓN****FICHA DE DATOS****DATOS DE LOCALIZACIÓN**

Demarcación:	D.H. CANTÁBRICO OCCIDENTAL
Código de masa de agua: ES018MSPF	ES244MAR002280-ES243MAR002290
Cauce/s:	EO
Núcleo/s afectado/s:	A Pontenova
Municipio/s:	A Pontenova
Provincia / Territorio Histórico:	LUGO
Comunidad Autónoma:	GALICIA

**MAPAS DE RIESGO**

Nº de habitantes que pueden verse afectados dentro de la zona inundable		ALTA PROB.	MEDIA PROB. (T100)	BAJA PROB.
		76	117	156
Vías de comunicación afectadas	ALTA PROB.	N-640, LU-741, LU-P-4808		
	MEDIA PROB. (T100)	N-640, LU-741, LU-P-4808		
	BAJA PROB.	N-640, LU-741, LU-P-4808		
Riesgos dentro de la zona inundable		EDAR <input checked="" type="checkbox"/>	Emisiones Industriales (IPPC) <input type="checkbox"/>	
		<input type="checkbox"/> Patrimonio cultural	<input checked="" type="checkbox"/> Protección Civil	
		<input checked="" type="checkbox"/> Captación agua	<input type="checkbox"/> Uso recreativo	
		<input checked="" type="checkbox"/> ZEC	<input type="checkbox"/> ZEPA	
Otros elementos		---		



GOBIERNO DE ESPAÑA

MINISTERIO PARA LA TRANSICIÓN ECOLÓGICA Y EL RETO DEMOGRÁFICO

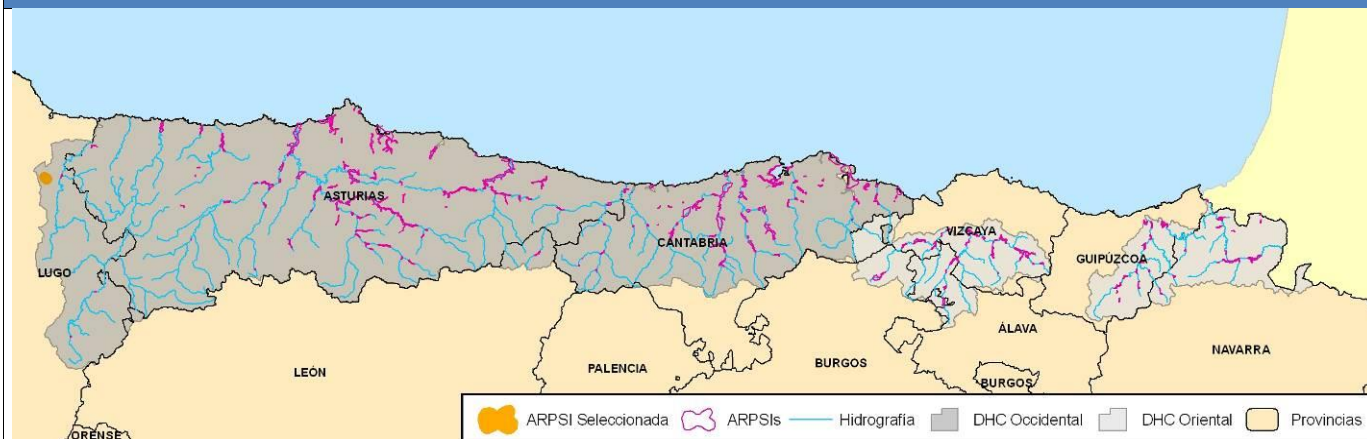
CONFEDERACIÓN HIDROGRÁFICA DEL CANTÁBRICO, O. A.

DEMARCACIÓN HIDROGRÁFICA DEL CANTÁBRICO OCCIDENTAL  
REVISIÓN Y ACTUALIZACIÓN DE LOS MAPAS DE PELIGROSIDAD Y RIESGO DE INUNDACIÓN. 3<sup>er</sup> CICLO

**CÓDIGO DEL ARPSI:**

**ES018-LUG-2-1**

**PLANO DE LOCALIZACIÓN**



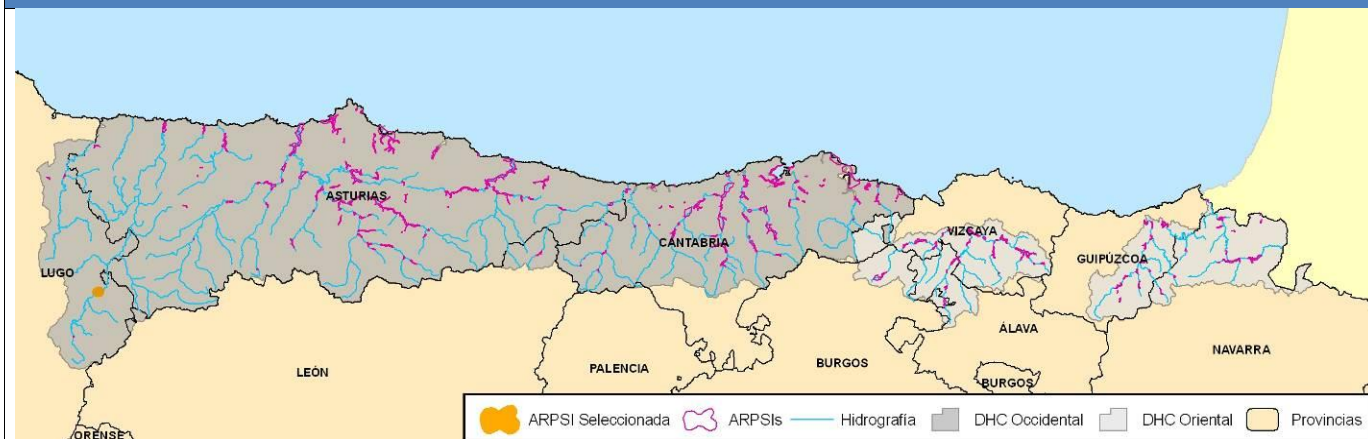
**FICHA DE DATOS**

**DATOS DE LOCALIZACIÓN**

Demarcación:	D.H. CANTÁBRICO OCCIDENTAL
Código de masa de agua: ES018MSPF	ES240MAR002220
Cauce/s:	Rego de Machin, Cabo, do Val, Carboeiro
Núcleo/s afectado/s:	As Rodrigas
Municipio/s:	Riotorto
Provincia / Territorio Histórico:	LUGO
Comunidad Autónoma:	GALICIA

**MAPAS DE RIESGO**

Nº de habitantes que pueden verse afectados dentro de la zona inundable		ALTA PROB.	MEDIA PROB. (T100)	BAJA PROB.
		23	31	37
Vías de comunicación afectadas	ALTA PROB.			
	MEDIA PROB. (T100)	LU-124		
	BAJA PROB.	LU-124		
Riesgos dentro de la zona inundable		EDAR <input type="checkbox"/>	Emisiones Industriales (IPPC) <input type="checkbox"/>	
		<input type="checkbox"/> Patrimonio cultural	<input checked="" type="checkbox"/> Protección Civil	
		<input checked="" type="checkbox"/> Captación agua	<input type="checkbox"/> Uso recreativo	
		<input type="checkbox"/> ZEC	<input type="checkbox"/> ZEPA	
Otros elementos		---		

**CÓDIGO DEL ARPSI:****ES018-LUG-3-1****PLANO DE LOCALIZACIÓN****FICHA DE DATOS****DATOS DE LOCALIZACIÓN**

Demarcación:	D.H. CANTÁBRICO OCCIDENTAL
Código de masa de agua: ES018MSPF	ES208MAR001902-ES208MAR001901-ES208MAR001920
Cauce/s:	Navia, Corbeira, Queizán
Núcleo/s afectado/s:	A Proba (Navia de Suarna)
Municipio/s:	Navia de Suarna
Provincia / Territorio Histórico:	LUGO
Comunidad Autónoma:	GALICIA

**MAPAS DE RIESGO**

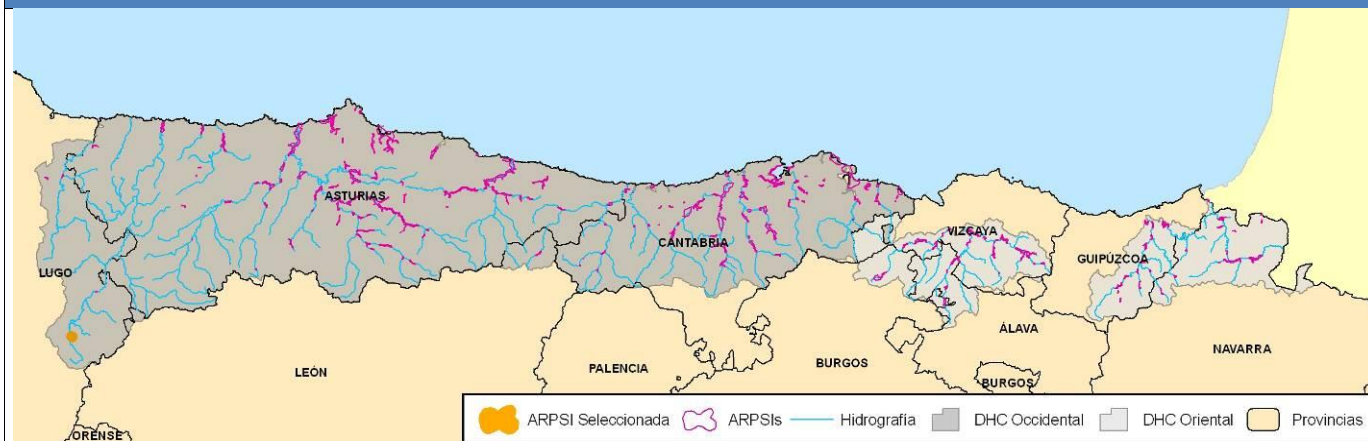
Nº de habitantes que pueden verse afectados dentro de la zona inundable		ALTA PROB.	MEDIA PROB. (T100)	BAJA PROB.
		24	43	54
Vías de comunicación afectadas	ALTA PROB.	LU-722		
	MEDIA PROB. (T100)	LU-722		
	BAJA PROB.	LU-722; LU-P-3501		
Riesgos dentro de la zona inundable		EDAR <input type="checkbox"/>	Emisiones Industriales (IPPC) <input type="checkbox"/>	
		<input checked="" type="checkbox"/> Patrimonio cultural	<input checked="" type="checkbox"/> Protección Civil	
		<input checked="" type="checkbox"/> Captación agua	<input checked="" type="checkbox"/> Uso recreativo	
		<input checked="" type="checkbox"/> ZEC	<input type="checkbox"/> ZEPA	
Otros elementos		---		



CÓDIGO DEL ARPSI:

ES018-LUG-4-1

## PLANO DE LOCALIZACIÓN



## FICHA DE DATOS

## DATOS DE LOCALIZACIÓN

Demarcación:	D.H. CANTÁBRICO OCCIDENTAL
Código de masa de agua: ES018MSPF	ES204MAR001830-ES206MAR001870
Cauce/s:	Navia, Valdeparada
Núcleo/s afectado/s:	As Nogais
Municipio/s:	As Nogais
Provincia / Territorio Histórico:	LUGO
Comunidad Autónoma:	GALICIA

## MAPAS DE RIESGO

Nº de habitantes que pueden verse afectados dentro de la zona inundable		ALTA PROB.	MEDIA PROB. (T100)	BAJA PROB.
		35	40	46
Vías de comunicación afectadas	ALTA PROB.	LU-P-3702		
	MEDIA PROB. (T100)	LU-P-3702		
	BAJA PROB.	LU-P-3702		
Riesgos dentro de la zona inundable		EDAR <input type="checkbox"/>		Emisiones Industriales (IPPC) <input type="checkbox"/>
		<input type="checkbox"/> Patrimonio cultural		<input type="checkbox"/> Protección Civil
		<input checked="" type="checkbox"/> Captación agua		<input type="checkbox"/> Uso recreativo
		<input checked="" type="checkbox"/> ZEC		<input type="checkbox"/> ZEPA
Otros elementos		---		