

REVISIÓN Y ACTUALIZACIÓN MAPAS DE PELIGROSIDAD Y RIESGO DE INUNDACIÓN. 3^{er} CICLO

ANEXO II.- FICHAS RESUMEN

ÍNDICE

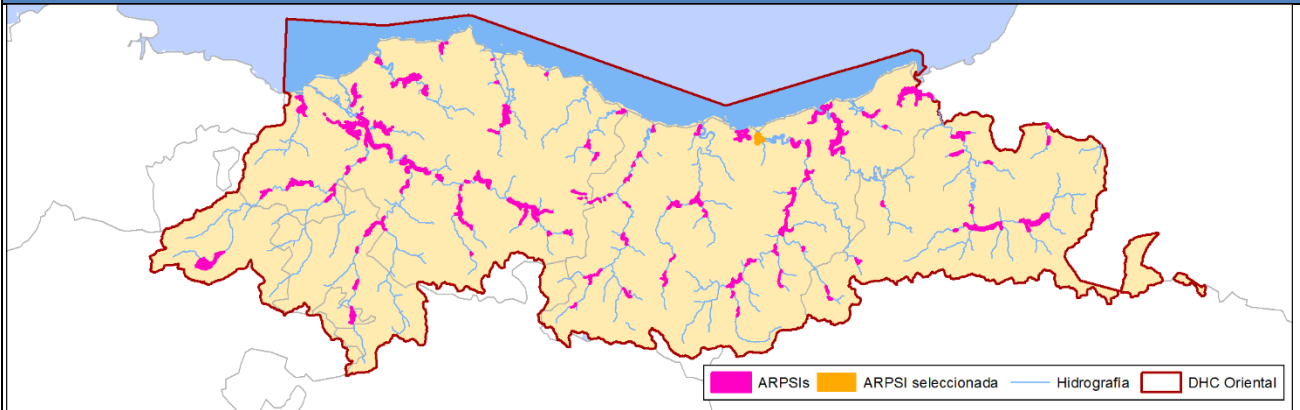
ES017-GIP-ORI-02. AIA-ORIO	1
ES017-ALA-10-3. AIARA	1
ES017-BIZ-7-2. ALONSOTEGI-1.....	2
ES017-BIZ-7-3. ALONSOTEGI-2.....	3
ES017-BIZ-OKA-03. ALTAMIRA	4
ES017-GIP-OIA-02. ALTZIBAR.....	5
ES017-GIP-DEB-03. ALZOLA	6
ES017-GIP-1-1. AMEZKETA	7
ES017-BIZ-9-2. AMOREBIETA	8
ES017-GIP-15-3. ANDOAIN	9
ES017-GIP-DEB-09. ARRASATE.....	10
ES017-BIZ-12-2. ARRIGORRIAGA	11
ES017-GIP-13-1. ATAUN	12
ES017-BIZ-8-1. ATXONDO	13
ES017-GIP-URO-04. AZKOITIA.....	14
ES017-GIP-URO-02. AZPEITIA	15
ES017-BIZ-BUT-04. BAKIO.....	16
ES017-BIZ-5-1. BALMASEDA	17
ES017-BIZ-BAR-01. BARBADUN	18
ES017-GIP-DEB-07. BERGARA	19
ES017-BIZ-9-4. BOLUNBURU.....	20
ES017-GIP-DEB-01. DEBA.....	21
ES017-BIZ-LEA-01. EA	22
ES017-GIP-DEB-04. ELGOIBAR	23
ES017-GIP-DEB-10. ESKORIATZA.....	24
ES017-BIZ-12-3. GALDAKAO	25
ES017-BIZ-BUT-02. GATIKA.....	26
ES017-BIZ-IBA-03. GETXO	27
ES017-GIP-URU-02. IGARA	28
ES017-BIZ-2-1. IGORRE / DIMA.....	29
ES017-GIP-13-2. LAZKAO	30
ES017-GIP-URO-06. LEGAZPI	31

ES017-GIP-14-2. LEGORRETA	32
ES017-BIZ-IBA-04. LEIOA	33
ES017-BIZ-9-3. LEMOA.....	34
ES017-GIP-3-1. LIZARTZA	35
ES017-GIP-DEB-05. MALLABIA-EIBAR	36
ES017-BIZ-ART-01. MARKINA-XEMEIN	37
ES017-GIP-DEB-02. MENDARO	38
ES017-BIZ-OKA-02. MUNDAKA	39
ES017-BIZ-BUT-03. MUNGIA.....	40
ES017-BIZ-OKA-04. MUXIKA	41
ES017-BIZ-ART-03. ONDARROA	42
ES017-GIP-DEB-08. OÑATI	43
ES017-GIP-OIA-01. OIARTZUN	44
ES017-BIZ-11-1. ORDUÑA	45
ES017-BIZ-BUT-01. PLENTZIA.....	46
ES017-BIZ-IBA-05. SONDIKA-ERANDIO	47
ES017-GIP-DEB-06. SORALUZE	48
ES017-GIP-15-2. TOLOSA / IBARRA.....	49
ES017-GIP-URO-03. URRESTILLA.....	50
ES017-GIP-16-1. USURBIL	51
ES017-GIP-15-1. VILLABONA-ZIZURKIL	52
ES017-BIZ-2-2. ZEANURI	53
ES017-GIP-16-2. ZUBIETA-ORIA	54
ES017-GIP-URO-05. ZUMARRAGA-URRETXU	55
ES017-NAV-1-1. URDAZUBI / URDAX.....	56
CÓDIGO DEL ARPSI:	57
ES017- NAV-1-2. URDAZUBI / URDAX.....	57
ES017-NAV-2-1. BAZTÁN	58
ES017-NAV-3-1. BAZTÁN	59
ES017-NAV-4-1. BAZTÁN	60
ES017-NAV-5-1. ELGORRIAGA / SANESTEBAN	61
ES017-NAV-5-2. ITUREN	62
ES017-NAV-6-1. SUNBILLA.....	63

ES017-NAV-7-1. ETXALAR	64
ES017-NAV-8-1. LESAKA	65
ES017-NAV-9-1. BERA.....	66
ES017-NAV-10-1. GOIZUETA.....	67
ES017-NAV-11-1. LEITZA.....	68
ES017- NAV-12-1. BETELU	69
ES017-NAV-12-2. ARAITZ.....	70
ES017-BUR-2-1. VALLE DE MENA.....	71

CÓDIGO DEL ARPSI:	ES017-GIP-ORI-02. Aia-Orio
--------------------------	-----------------------------------

PLANO DE LOCALIZACIÓN



FICHA DE DATOS

DATOS DE LOCALIZACIÓN

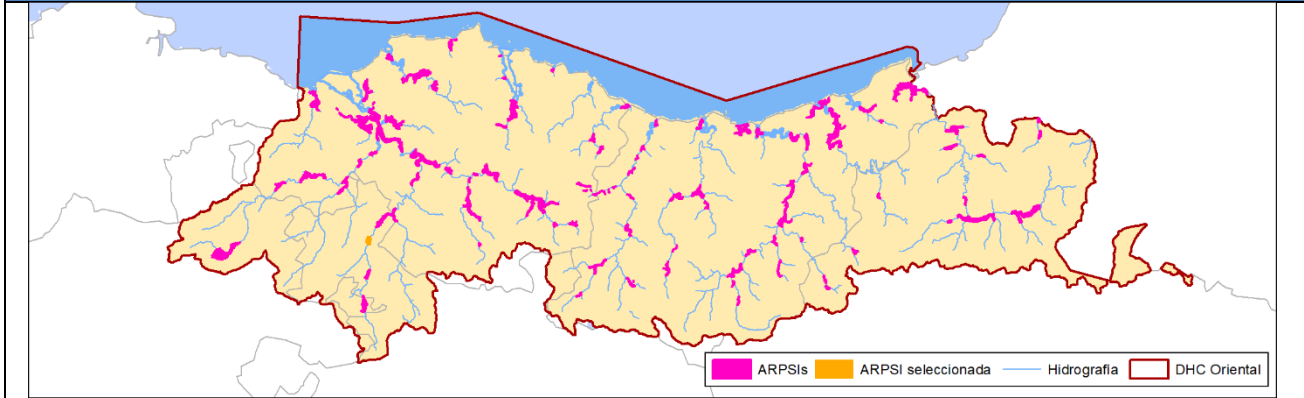
Demarcación:	D.H. CANTÁBRICO ORIENTAL
Código de masa de agua:	ES111R029010_ES111T034010
Cauce/s:	Oria, Altxerri
Núcleo/s afectado/s:	Orio
Municipio/s:	Aia, Orio
Provincia / Territorio Histórico:	GIPUZKOA
Comunidad Autónoma:	PAÍS VASCO

MAPAS DE RIESGO

Nº de habitantes que pueden verse afectados dentro de la zona inundable		ALTA PROB.	MEDIA PROB. (T100)	BAJA PROB.	
109		109	169	1.920	
Vías de comunicación afectadas	ALTA PROB.	GI-3161			
	MEDIA PROB. (T100)	GI-3161			
	BAJA PROB.	GI-3161			
Riesgos dentro de la zona inundable		EDAR <input type="checkbox"/>	Instalaciones Industriales (PRTR) <input type="checkbox"/>		
		<input checked="" type="checkbox"/> Patrimonio cultural		<input checked="" type="checkbox"/> Protección Civil	
		<input type="checkbox"/> Captación agua		<input type="checkbox"/> Uso recreativo	
		<input type="checkbox"/> ZEC		<input type="checkbox"/> ZEPA	
Otros elementos		---			

CÓDIGO DEL ARPSI:	ES017-ALA-10-3. Aiara
--------------------------	------------------------------

PLANO DE LOCALIZACIÓN



FICHA DE DATOS

DATOS DE LOCALIZACIÓN

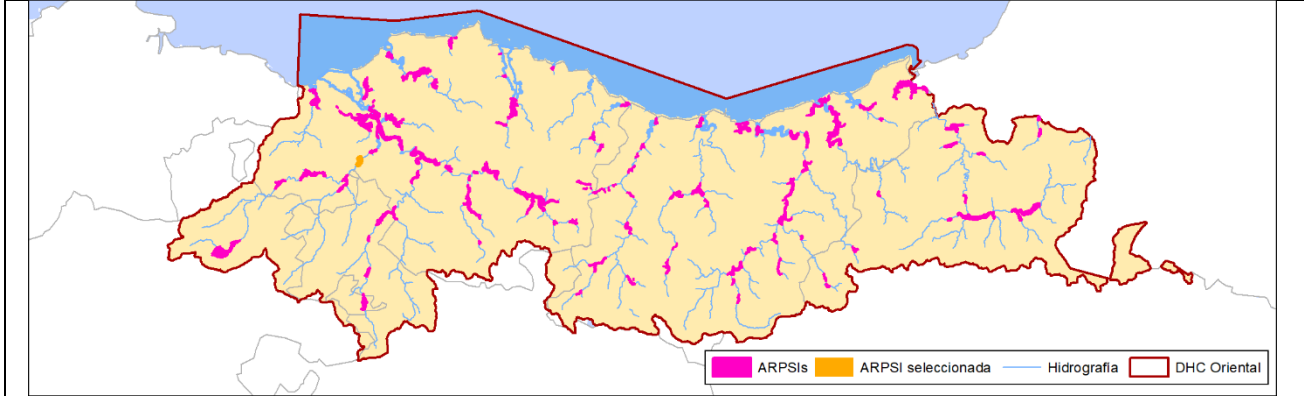
Demarcación:	D.H. CANTÁBRICO ORIENTAL
Código de masa de agua:	ES052MAR002690
Cauce/s:	Nerbioi, Madalenbaso
Núcleo/s afectado/s:	Luiaondo, Llodio
Municipio/s:	Ayala/Aiara, Laudio/Llodio
Provincia / Territorio Histórico:	ARABA / ÁLAVA
Comunidad Autónoma:	PAÍS VASCO

MAPAS DE RIESGO

Nº de habitantes que pueden verse afectados dentro de la zona inundable		ALTA PROB.	MEDIA PROB. (T100)	BAJA PROB.
		10	404	585
Vías de comunicación afectadas	ALTA PROB.	-		
	MEDIA PROB. (T100)	-		
	BAJA PROB.	-		
Riesgos dentro de la zona inundable	EDAR <input type="checkbox"/>		Instalaciones Industriales (PRTR) <input type="checkbox"/>	
	<input type="checkbox"/> Patrimonio cultural		<input type="checkbox"/> Protección Civil	
	<input type="checkbox"/> Captación agua		<input type="checkbox"/> Uso recreativo	
	<input type="checkbox"/> ZEC		<input type="checkbox"/> ZEPA	
Otros elementos		---		

CÓDIGO DEL ARPSI:	ES017-BIZ-7-2. Alonsotegi-1
--------------------------	------------------------------------

PLANO DE LOCALIZACIÓN



FICHA DE DATOS

DATOS DE LOCALIZACIÓN

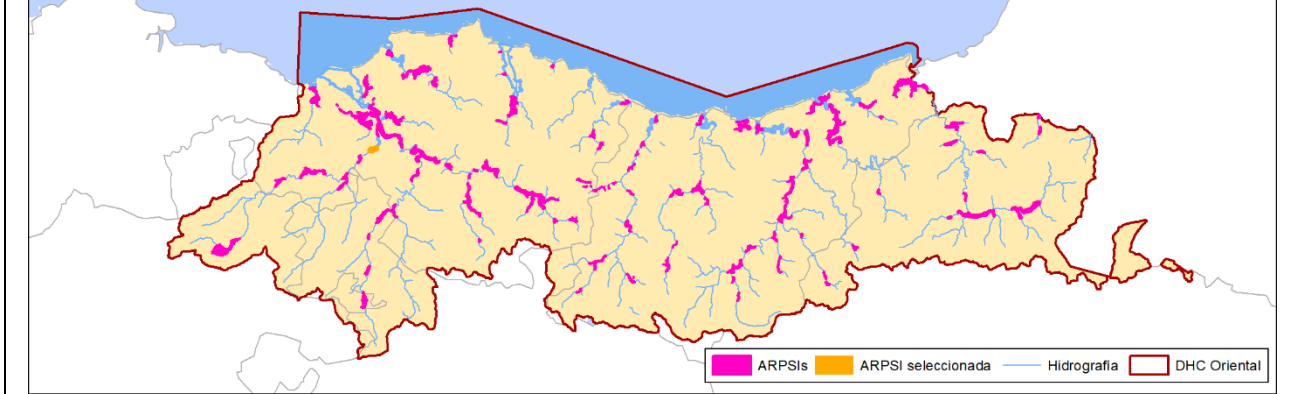
Demarcación:	D.H. CANTÁBRICO ORIENTAL
Código de masa de agua:	ES073MAR002910-ES073MAR002920
Cauce/s:	Cadagua
Núcleo/s afectado/s:	La Quadra, Arbuio, Zaramillo
Municipio/s:	Alonsotegi, Güeñes
Provincia / Territorio Histórico:	BIZKAIA
Comunidad Autónoma:	PAÍS VASCO

MAPAS DE RIESGO

Nº de habitantes que pueden verse afectados dentro de la zona inundable		ALTA PROB.	MEDIA PROB. (T100)	BAJA PROB.
		1	7	66
Vías de comunicación afectadas	ALTA PROB.	FEVE		
	MEDIA PROB. (T100)	FEVE, BI-636		
	BAJA PROB.	FEVE, BI-636		
Riesgos dentro de la zona inundable		EDAR <input type="checkbox"/>	Instalaciones Industriales (PRTR) <input type="checkbox"/>	
		<input checked="" type="checkbox"/> Patrimonio cultural	<input checked="" type="checkbox"/> Protección Civil	
		<input type="checkbox"/> Captación agua	<input type="checkbox"/> Uso recreativo	
		<input type="checkbox"/> ZEC	<input type="checkbox"/> ZEPA	
Otros elementos		---		

CÓDIGO DEL ARPSI:	ES017-BIZ-7-3. Alonsotegi-2
--------------------------	------------------------------------

PLANO DE LOCALIZACIÓN



FICHA DE DATOS

DATOS DE LOCALIZACIÓN

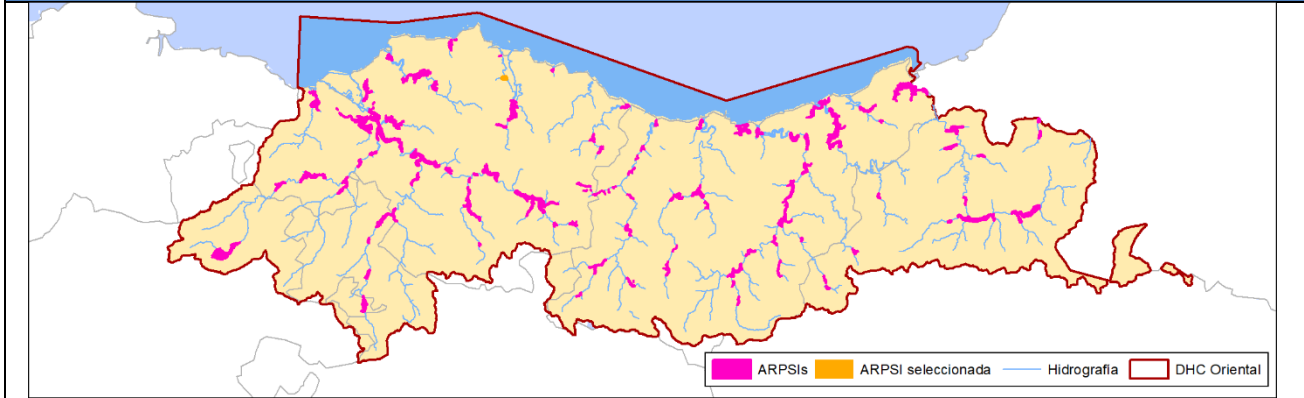
Demarcación:	D.H. CANTÁBRICO ORIENTAL
Código de masa de agua:	ES073MAR002920
Cauce/s:	Cadagua, Azordoiaga, Lasao
Núcleo/s afectado/s:	San Vicente de Barakaldo, Irauregi, Alonsotegi
Municipio/s:	Alonsotegi, Barakaldo
Provincia / Territorio Histórico:	BIZKAIA
Comunidad Autónoma:	PAÍS VASCO

MAPAS DE RIESGO

Nº de habitantes que pueden verse afectados dentro de la zona inundable	ALTA PROB.	MEDIA PROB. (T100)	BAJA PROB.
	41	335	1570
Vías de comunicación afectadas	ALTA PROB.	-	
	MEDIA PROB. (T100)	-	
	BAJA PROB.	FEVE	
Riesgos dentro de la zona inundable	EDAR <input type="checkbox"/>	Instalaciones Industriales (PRTR) <input type="checkbox"/>	
	<input type="checkbox"/> Patrimonio cultural	<input type="checkbox"/> Protección Civil	
	<input type="checkbox"/> Captación agua	<input type="checkbox"/> Uso recreativo	
	<input type="checkbox"/> ZEC	<input type="checkbox"/> ZEPA	
Otros elementos	---		

CÓDIGO DEL ARPSI:	ES017-BIZ-OKA-03. Altamira
--------------------------	-----------------------------------

PLANO DE LOCALIZACIÓN



FICHA DE DATOS

DATOS DE LOCALIZACIÓN

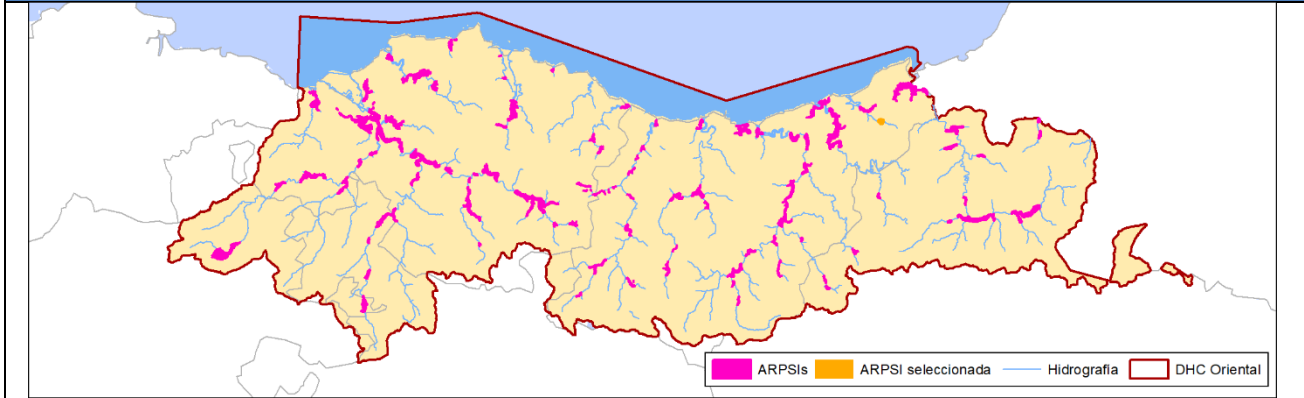
Demarcación:	D.H. CANTÁBRICO ORIENTAL
Código de masa de agua:	ES111R046020_ES111T046020
Cauce/s:	Mape
Núcleo/s afectado/s:	Altamira-San Kristobal
Municipio/s:	Busturia, Murueta
Provincia / Territorio Histórico:	BIZKAIA
Comunidad Autónoma:	PAÍS VASCO

MAPAS DE RIESGO

Nº de habitantes que pueden verse afectados dentro de la zona inundable		ALTA PROB.	MEDIA PROB. (T100)	BAJA PROB.
		163	323	337
Vías de comunicación afectadas	ALTA PROB.	-		
	MEDIA PROB. (T100)	-		
	BAJA PROB.	-		
Riesgos dentro de la zona inundable		EDAR <input type="checkbox"/>	Instalaciones Industriales (PRTR) <input type="checkbox"/>	
		<input checked="" type="checkbox"/> Patrimonio cultural	<input checked="" type="checkbox"/> Protección Civil	
		<input type="checkbox"/> Captación agua	<input type="checkbox"/> Uso recreativo	
		<input type="checkbox"/> ZEC	<input type="checkbox"/> ZEPA	
Otros elementos		---		

CÓDIGO DEL ARPSI:	ES017-GIP-OIA-02. Altzibar
--------------------------	-----------------------------------

PLANO DE LOCALIZACIÓN



FICHA DE DATOS

DATOS DE LOCALIZACIÓN

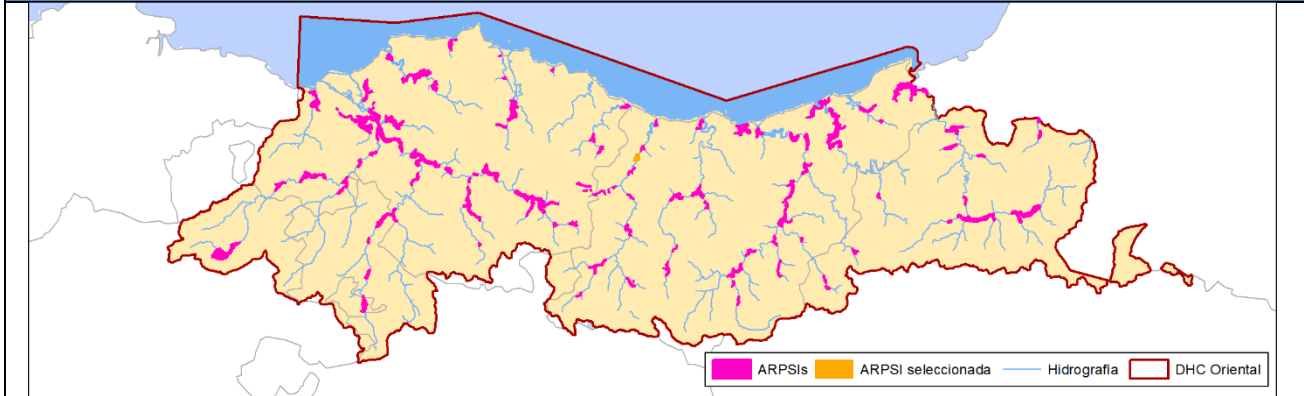
Demarcación:	D.H. CANTÁBRICO ORIENTAL
Código de masa de agua:	ES111R014010
Cauce/s:	Oiartzun, Karrika
Núcleo/s afectado/s:	Altzibar
Municipio/s:	Oiartzun
Provincia / Territorio Histórico:	GIPUZKOA
Comunidad Autónoma:	PAÍS VASCO

MAPAS DE RIESGO

Nº de habitantes que pueden verse afectados dentro de la zona inundable		ALTA PROB.	MEDIA PROB. (T100)	BAJA PROB.
		25	153	347
Vías de comunicación afectadas	ALTA PROB.	-		
	MEDIA PROB. (T100)	-		
	BAJA PROB.	-		
Riesgos dentro de la zona inundable		EDAR <input type="checkbox"/>	Instalaciones Industriales (PRTR) <input type="checkbox"/>	
		<input checked="" type="checkbox"/> Patrimonio cultural	<input type="checkbox"/> Protección Civil	
		<input type="checkbox"/> Captación agua	<input type="checkbox"/> Uso recreativo	
		<input type="checkbox"/> ZEC	<input type="checkbox"/> ZEPA	
Otros elementos		---		

CÓDIGO DEL ARPSI:	ES017-GIP-DEB-03. Alzola
--------------------------	---------------------------------

PLANO DE LOCALIZACIÓN



FICHA DE DATOS

DATOS DE LOCALIZACIÓN

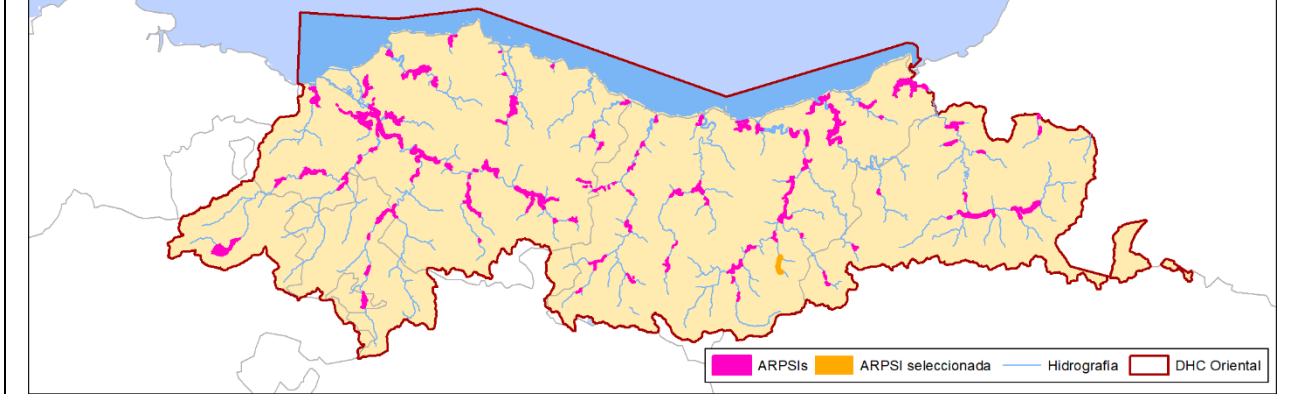
Demarcación:	D.H. CANTÁBRICO ORIENTAL
Código de masa de agua:	ES111R042020
Cauce/s:	Deba
Núcleo/s afectado/s:	Alzola
Municipio/s:	Elgoibar
Provincia / Territorio Histórico:	GIPUZKOA
Comunidad Autónoma:	PAÍS VASCO

MAPAS DE RIESGO

Nº de habitantes que pueden verse afectados dentro de la zona inundable	ALTA PROB.	MEDIA PROB. (T100)	BAJA PROB.
	5	119	167
Vías de comunicación afectadas	ALTA PROB.	-	
	MEDIA PROB. (T100)	N-634	
	BAJA PROB.	N-634	
Riesgos dentro de la zona inundable	EDAR <input type="checkbox"/>	Instalaciones Industriales (PRTR) <input type="checkbox"/>	
	<input checked="" type="checkbox"/> Patrimonio cultural	<input checked="" type="checkbox"/> Protección Civil	
	<input type="checkbox"/> Captación agua	<input type="checkbox"/> Uso recreativo	
	<input type="checkbox"/> ZEC	<input type="checkbox"/> ZEPA	
Otros elementos	---		

CÓDIGO DEL ARPSI:	ES017-GIP-1-1. Amezketa
--------------------------	--------------------------------

PLANO DE LOCALIZACIÓN



FICHA DE DATOS

DATOS DE LOCALIZACIÓN

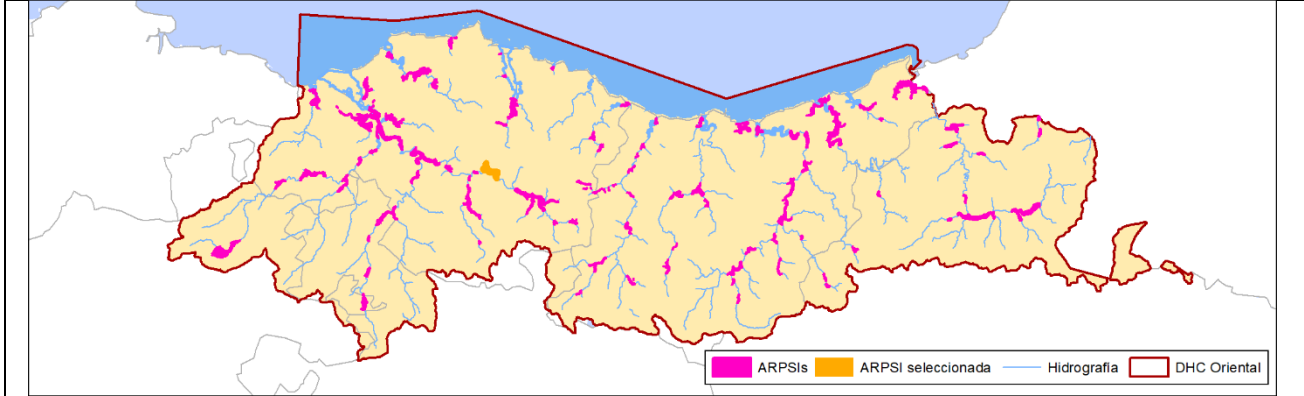
Demarcación:	D.H. CANTÁBRICO ORIENTAL
Código de masa de agua:	ES021MAR002582-ES021MAR002581
Cauce/s:	Amezketa, Auzate, Bedaio
Núcleo/s afectado/s:	Amezketa, Ugarte, Ergoiena
Municipio/s:	Amezketa
Provincia / Territorio Histórico:	GIPUZKOA
Comunidad Autónoma:	PAÍS VASCO

MAPAS DE RIESGO

Nº de habitantes que pueden verse afectados dentro de la zona inundable		ALTA PROB.	MEDIA PROB. (T100)	BAJA PROB.
		59	289	475
Vías de comunicación afectadas	ALTA PROB.	GI-2133, GI-3711		
	MEDIA PROB. (T100)	GI-2133, GI-3711, GI-4081		
	BAJA PROB.	GI-2133, GI-3711, GI-4081		
Riesgos dentro de la zona inundable		EDAR <input type="checkbox"/>	Instalaciones Industriales (PRTR) <input type="checkbox"/>	
		<input checked="" type="checkbox"/> Patrimonio cultural	<input checked="" type="checkbox"/> Protección Civil	
		<input type="checkbox"/> Captación agua	<input type="checkbox"/> Uso recreativo	
		<input checked="" type="checkbox"/> ZEC	<input type="checkbox"/> ZEPA	
Otros elementos		---		

CÓDIGO DEL ARPSI:	ES017-BIZ-9-2. Amorebieta
--------------------------	----------------------------------

PLANO DE LOCALIZACIÓN



FICHA DE DATOS

DATOS DE LOCALIZACIÓN

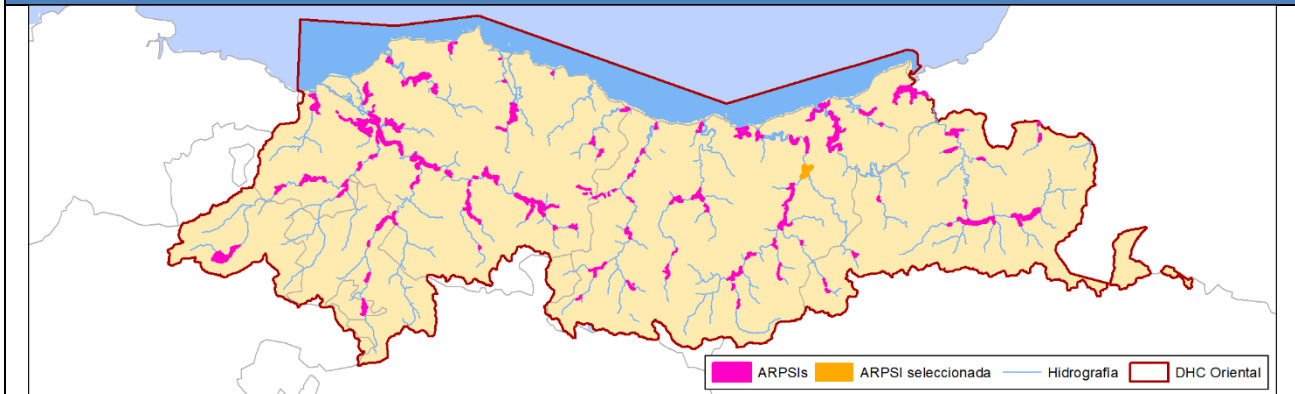
Demarcación:	D.H. CANTÁBRICO ORIENTAL
Código de masa de agua:	ES065MAR002810-ES068MAR002842
Cauce/s:	Ibaizabal, San Bartolome, San Martin, Garatondo
Núcleo/s afectado/s:	Amorebieta
Municipio/s:	Amorebieta-Etxano
Provincia / Territorio Histórico:	BIZKAIA
Comunidad Autónoma:	PAÍS VASCO

MAPAS DE RIESGO

Nº de habitantes que pueden verse afectados dentro de la zona inundable		ALTA PROB.	MEDIA PROB. (T100)	BAJA PROB.
		62	873	9.311
Vías de comunicación afectadas	ALTA PROB.			
	MEDIA PROB. (T100)	N-634, Euskotren		
	BAJA PROB.	BI-4327, BI-635, N-634, Euskotren		
Riesgos dentro de la zona inundable		EDAR <input type="checkbox"/>	Instalaciones Industriales (PRTR) <input type="checkbox"/>	
		<input checked="" type="checkbox"/> Patrimonio cultural	<input checked="" type="checkbox"/> Protección Civil	
		<input type="checkbox"/> Captación agua	<input type="checkbox"/> Uso recreativo	
		<input type="checkbox"/> ZEC	<input type="checkbox"/> ZEPA	
Otros elementos		---		

CÓDIGO DEL ARPSI:	ES017-GIP-15-3. Andoain
--------------------------	--------------------------------

PLANO DE LOCALIZACIÓN



FICHA DE DATOS

DATOS DE LOCALIZACIÓN

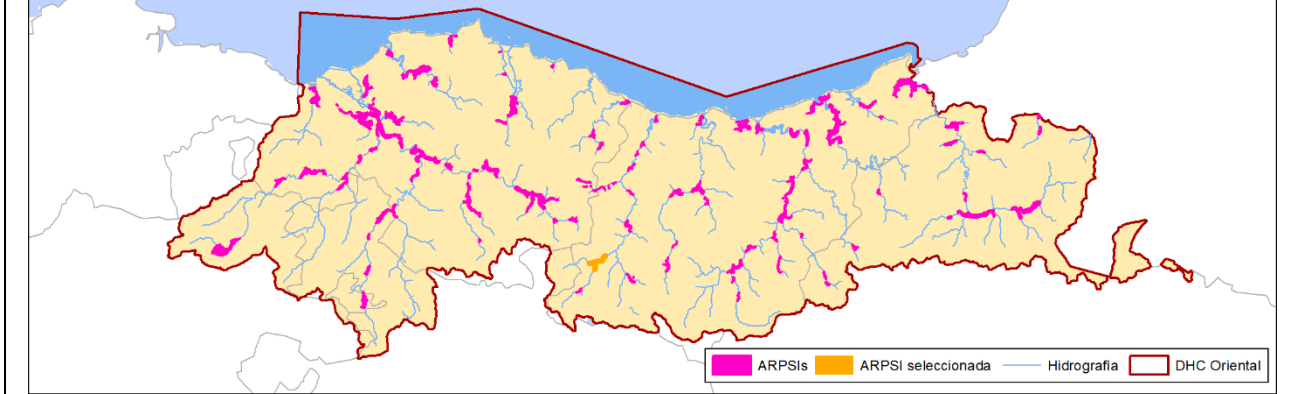
Demarcación:	D.H. CANTÁBRICO ORIENTAL
Código de masa de agua:	ES028MAR002662
Cauce/s:	Oria, Leizaran
Núcleo/s afectado/s:	Andoain
Municipio/s:	Andoain
Provincia / Territorio Histórico:	GIPUZKOA
Comunidad Autónoma:	PAÍS VASCO

MAPAS DE RIESGO

Nº de habitantes que pueden verse afectados dentro de la zona inundable		ALTA PROB.	MEDIA PROB. (T100)	BAJA PROB.
		231	1.070	3.400
Vías de comunicación afectadas	ALTA PROB.	GI-131		
	MEDIA PROB. (T100)	GI-131, EO5/E-80/N-1		
	BAJA PROB.	GI-131, EO5/E-80/N-1, RENFE		
Riesgos dentro de la zona inundable		EDAR <input type="checkbox"/>	Instalaciones Industriales (PRTR) <input type="checkbox"/>	
		<input checked="" type="checkbox"/> Patrimonio cultural	<input checked="" type="checkbox"/> Protección Civil	
		<input type="checkbox"/> Captación agua	<input type="checkbox"/> Uso recreativo	
		<input type="checkbox"/> ZEC	<input type="checkbox"/> ZEPA	
Otros elementos		---		

CÓDIGO DEL ARPSI:	ES017-GIP-DEB-09. Arrasate
--------------------------	-----------------------------------

PLANO DE LOCALIZACIÓN



FICHA DE DATOS

DATOS DE LOCALIZACIÓN

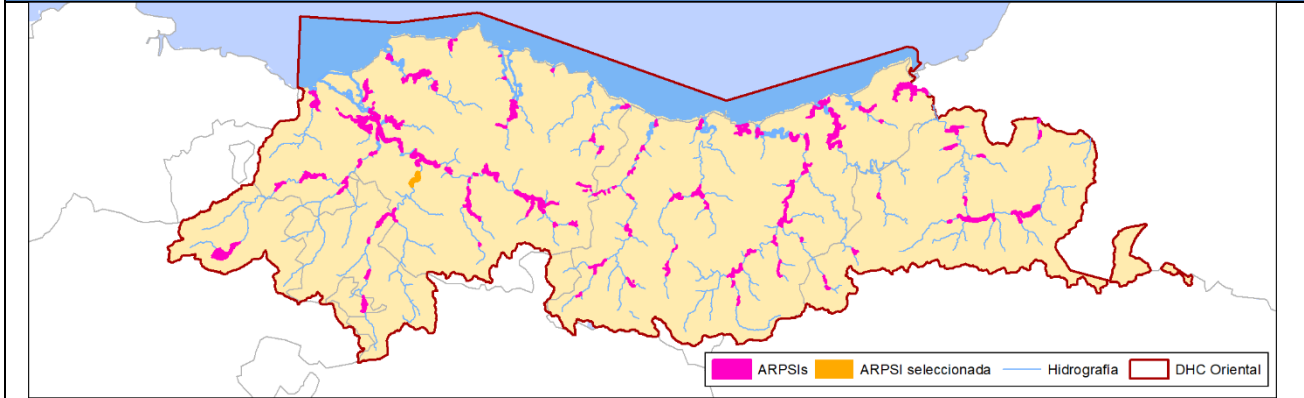
Demarcación:	D.H. CANTÁBRICO ORIENTAL
Código de masa de agua:	ES111R040010
Cauce/s:	Aramaio, Deba
Núcleo/s afectado/s:	Arrasate-Mondragón
Municipio/s:	Arrasate-Mondragón
Provincia / Territorio Histórico:	GIPUZKOA
Comunidad Autónoma:	PAÍS VASCO

MAPAS DE RIESGO

Nº de habitantes que pueden verse afectados dentro de la zona inundable		ALTA PROB.	MEDIA PROB. (T100)	BAJA PROB.	
		8	27	1.160	
Vías de comunicación afectadas	ALTA PROB.	-			
	MEDIA PROB. (T100)	GI-2620			
	BAJA PROB.	GI-2620, GI-627			
Riesgos dentro de la zona inundable		EDAR <input type="checkbox"/>	Instalaciones Industriales (PRTR) <input type="checkbox"/>		
		<input checked="" type="checkbox"/> Patrimonio cultural		<input checked="" type="checkbox"/> Protección Civil	
		<input type="checkbox"/> Captación agua		<input type="checkbox"/> Uso recreativo	
		<input type="checkbox"/> ZEC		<input type="checkbox"/> ZEPA	
Otros elementos		---			

CÓDIGO DEL ARPSI:	ES017-BIZ-12-2. Arrigorriaga
--------------------------	-------------------------------------

PLANO DE LOCALIZACIÓN



FICHA DE DATOS

DATOS DE LOCALIZACIÓN

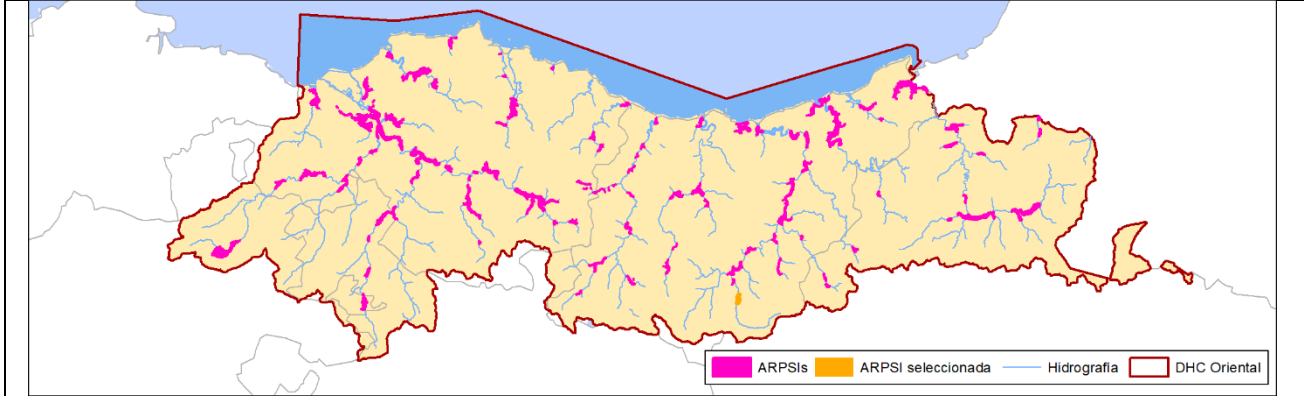
Demarcación:	D.H. CANTÁBRICO ORIENTAL
Código de masa de agua:	ES068MAR002841
Cauce/s:	Nerbioi
Núcleo/s afectado/s:	Moyordin-Barrondo, Burbustu-Altamira, Arrigorriaga
Municipio/s:	Zaratamo, Arrigorriaga
Provincia / Territorio Histórico:	BIZKAIA
Comunidad Autónoma:	PAÍS VASCO

MAPAS DE RIESGO

Nº de habitantes que pueden verse afectados dentro de la zona inundable	ALTA PROB.	MEDIA PROB. (T100)	BAJA PROB.
	0	41	3.572
Vías de comunicación afectadas	ALTA PROB.	BI-625	
	MEDIA PROB. (T100)	BI-625, BI-712	
	BAJA PROB.	BI-625, BI-712, BI-3702, Enlace AP-8	
Riesgos dentro de la zona inundable	EDAR <input type="checkbox"/>		Instalaciones Industriales (PRTR) <input type="checkbox"/>
	<input checked="" type="checkbox"/> Patrimonio cultural		<input checked="" type="checkbox"/> Protección Civil
	<input type="checkbox"/> Captación agua		<input type="checkbox"/> Uso recreativo
	<input type="checkbox"/> ZEC		<input type="checkbox"/> ZEPA
Otros elementos	---		

CÓDIGO DEL ARPSI:	ES017-GIP-13-1. Ataun
--------------------------	------------------------------

PLANO DE LOCALIZACIÓN



FICHA DE DATOS

DATOS DE LOCALIZACIÓN

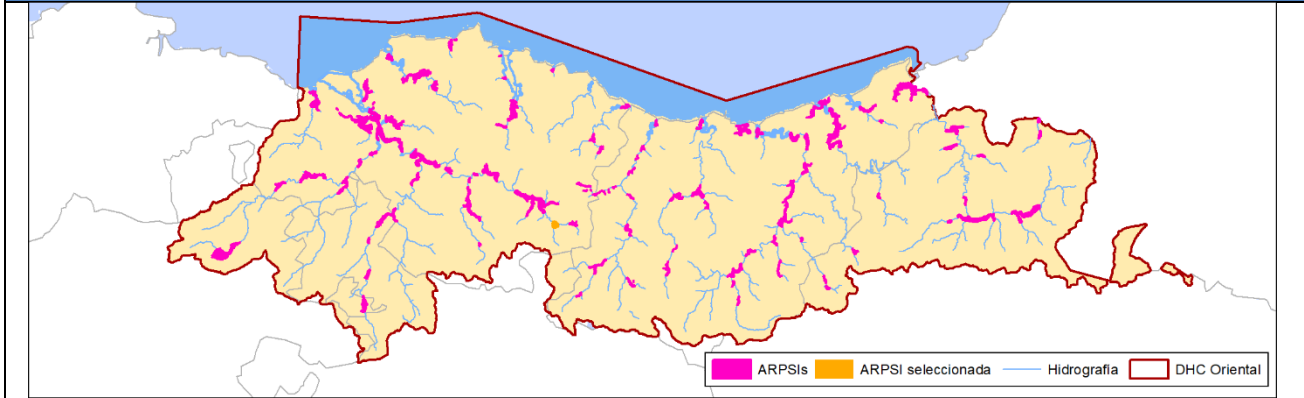
Demarcación:	D.H. CANTÁBRICO ORIENTAL
Código de masa de agua:	ES020MAR002560-ES020MAR002540
Cauce/s:	Agauntza
Núcleo/s afectado/s:	Astigarraga, Elbarrena
Municipio/s:	Ataun
Provincia / Territorio Histórico:	GIPUZKOA
Comunidad Autónoma:	PAÍS VASCO

MAPAS DE RIESGO

Nº de habitantes que pueden verse afectados dentro de la zona inundable	ALTA PROB.	MEDIA PROB. (T100)	BAJA PROB.
	45	179	593
Vías de comunicación afectadas	ALTA PROB.	GI-2120	
	MEDIA PROB. (T100)	GI-2120, GI-4151	
	BAJA PROB.	GI-2120, GI-4151	
Riesgos dentro de la zona inundable	EDAR <input type="checkbox"/>	Instalaciones Industriales (PRTR) <input type="checkbox"/>	
	<input checked="" type="checkbox"/> Patrimonio cultural	<input checked="" type="checkbox"/> Protección Civil	
	<input type="checkbox"/> Captación agua	<input type="checkbox"/> Uso recreativo	
	<input checked="" type="checkbox"/> ZEC	<input type="checkbox"/> ZEPA	
Otros elementos	---		

CÓDIGO DEL ARPSI:	ES017-BIZ-8-1. Atxondo
--------------------------	-------------------------------

PLANO DE LOCALIZACIÓN



FICHA DE DATOS

DATOS DE LOCALIZACIÓN

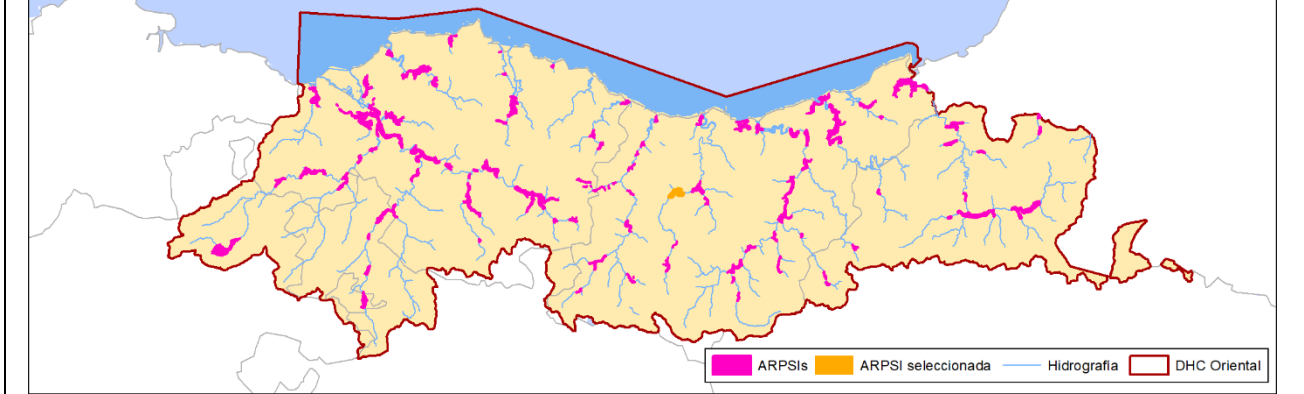
Demarcación:	D.H. CANTÁBRICO ORIENTAL
Código de masa de agua:	ES060MAR002740-ES059MAR002750
Cauce/s:	Ibaizabal, Arrazola
Núcleo/s afectado/s:	Apatamonasterio
Municipio/s:	Atxondo
Provincia / Territorio Histórico:	BIZKAIA
Comunidad Autónoma:	PAÍS VASCO

MAPAS DE RIESGO

Nº de habitantes que pueden verse afectados dentro de la zona inundable	ALTA PROB.	MEDIA PROB. (T100)	BAJA PROB.
	16	67	287
Vías de comunicación afectadas	ALTA PROB.	-	
	MEDIA PROB. (T100)	BI-432, N-636	
	BAJA PROB.	BI-432, N-636	
Riesgos dentro de la zona inundable	EDAR <input type="checkbox"/>	Instalaciones Industriales (PRTR) <input type="checkbox"/>	
	<input checked="" type="checkbox"/> Patrimonio cultural	<input type="checkbox"/> Protección Civil	
	<input type="checkbox"/> Captación agua	<input type="checkbox"/> Uso recreativo	
	<input type="checkbox"/> ZEC	<input type="checkbox"/> ZEPA	
Otros elementos	---		

CÓDIGO DEL ARPSI:	ES017-GIP-URO-04. Azkoitia
--------------------------	-----------------------------------

PLANO DE LOCALIZACIÓN



FICHA DE DATOS

DATOS DE LOCALIZACIÓN

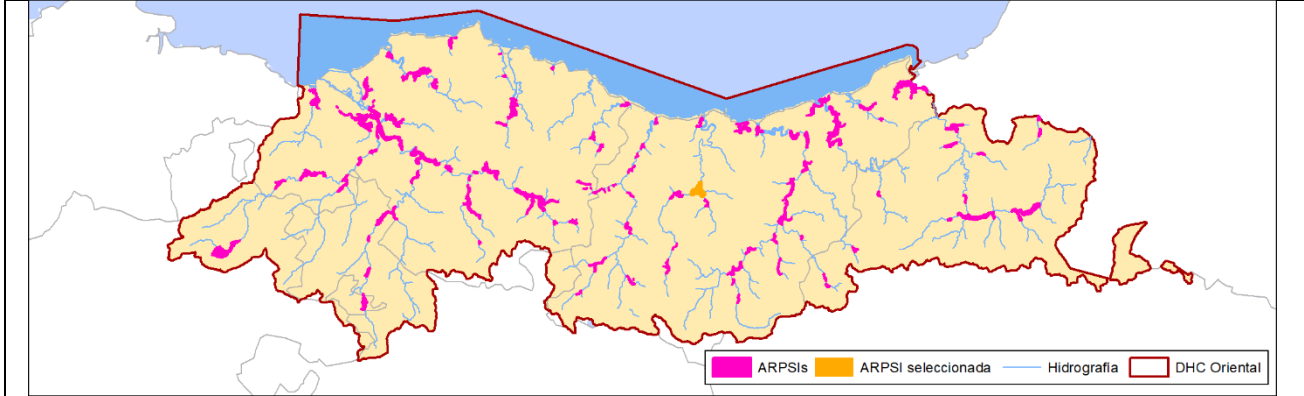
Demarcación:	D.H. CANTÁBRICO ORIENTAL
Código de masa de agua:	ES111R030030-ES111R032010
Cauce/s:	Urola, Katuin, Txalon
Núcleo/s afectado/s:	Azkoitia
Municipio/s:	Azkoitia
Provincia / Territorio Histórico:	GIPUZKOA
Comunidad Autónoma:	PAÍS VASCO

MAPAS DE RIESGO

Nº de habitantes que pueden verse afectados dentro de la zona inundable	ALTA PROB.	MEDIA PROB. (T100)	BAJA PROB.
	8	183	4.793
Vías de comunicación afectadas	ALTA PROB.	-	
	MEDIA PROB. (T100)	GI-3172, GI-631	
	BAJA PROB.	GI-3172, GI-631	
Riesgos dentro de la zona inundable	EDAR <input type="checkbox"/>	Instalaciones Industriales (PRTR) <input type="checkbox"/>	
	<input checked="" type="checkbox"/> Patrimonio cultural	<input checked="" type="checkbox"/> Protección Civil	
	<input type="checkbox"/> Captación agua	<input type="checkbox"/> Uso recreativo	
	<input type="checkbox"/> ZEC	<input type="checkbox"/> ZEPA	
Otros elementos	---		

CÓDIGO DEL ARPSI:	ES017-GIP-URO-02. Azpeitia
--------------------------	-----------------------------------

PLANO DE LOCALIZACIÓN



FICHA DE DATOS

DATOS DE LOCALIZACIÓN

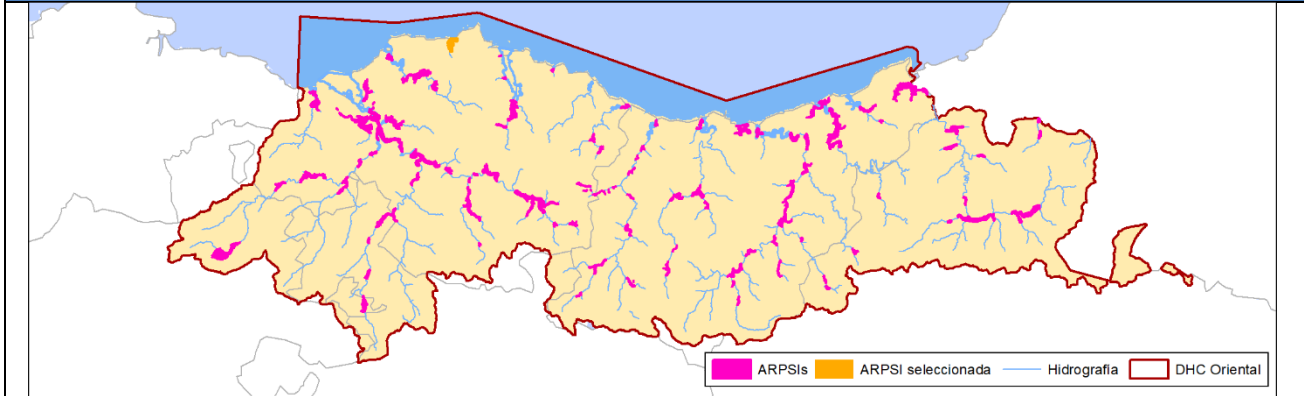
Demarcación:	D.H. CANTÁBRICO ORIENTAL
Código de masa de agua:	ES111R032010_ES111R032020_ES111R034010
Cauce/s:	Urola, Ibaieder, Errezil
Núcleo/s afectado/s:	Azpeitia, Loiola
Municipio/s:	Azpeitia
Provincia / Territorio Histórico:	GIPUZKOA
Comunidad Autónoma:	PAÍS VASCO

MAPAS DE RIESGO

Nº de habitantes que pueden verse afectados dentro de la zona inundable		ALTA PROB.	MEDIA PROB. (T100)	BAJA PROB.
		96	3.544	7.299
Vías de comunicación afectadas	ALTA PROB.	GI-2634		
	MEDIA PROB. (T100)	GI-2634, GI-2635, GI-631		
	BAJA PROB.	GI-2634, GI-2635, GI-3740, GI-631		
Riesgos dentro de la zona inundable		EDAR <input type="checkbox"/>	Instalaciones Industriales (PRTR) <input type="checkbox"/>	
		<input checked="" type="checkbox"/> Patrimonio cultural	<input checked="" type="checkbox"/> Protección Civil	
		<input type="checkbox"/> Captación agua	<input type="checkbox"/> Uso recreativo	
		<input type="checkbox"/> ZEC	<input type="checkbox"/> ZEPA	
Otros elementos		---		

CÓDIGO DEL ARPSI:	ES017-BIZ-BUT-04. Bakio
--------------------------	--------------------------------

PLANO DE LOCALIZACIÓN



FICHA DE DATOS

DATOS DE LOCALIZACIÓN

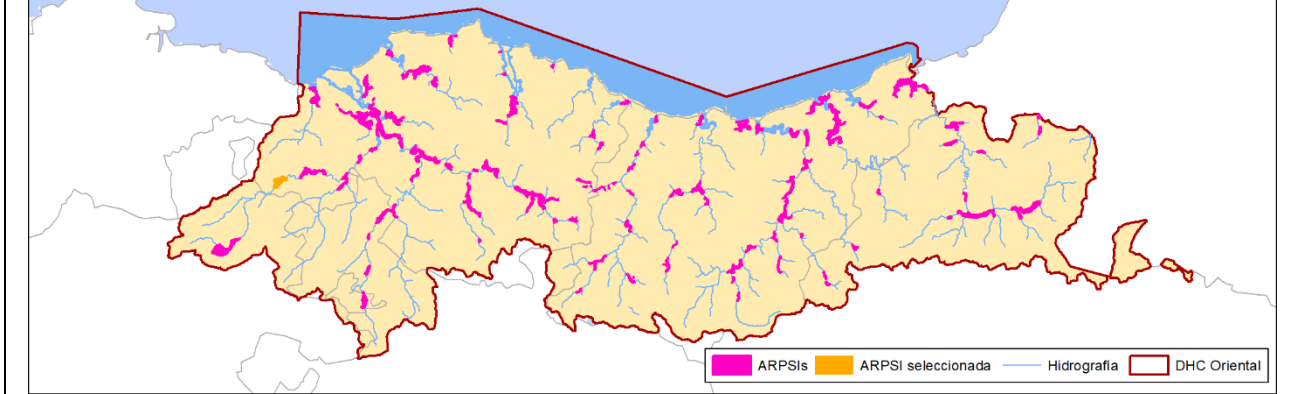
Demarcación:	D.H. CANTÁBRICO ORIENTAL
Código de masa de agua:	ES111R048030
Cauce/s:	Ondarra, Estepona, Amutzaga, Seuberreka, Errekatzu, Oxinaga, Luzarraga
Núcleo/s afectado/s:	Goitisoloalde, Gibelorratzagako San Pelaio, Urkitzaurrealde, Elexalde
Municipio/s:	Bakio
Provincia / Territorio Histórico:	BIZKAIA
Comunidad Autónoma:	PAÍS VASCO

MAPAS DE RIESGO

Nº de habitantes que pueden verse afectados dentro de la zona inundable		ALTA PROB.	MEDIA PROB. (T100)	BAJA PROB.	
		168	417	1.053	
Vías de comunicación afectadas	ALTA PROB.	BI-2101			
	MEDIA PROB. (T100)	BI-2101			
	BAJA PROB.	BI-2101, BI-3101			
Riesgos dentro de la zona inundable		EDAR <input type="checkbox"/>		Instalaciones Industriales (PRTR) <input type="checkbox"/>	
		<input checked="" type="checkbox"/> Patrimonio cultural		<input checked="" type="checkbox"/> Protección Civil	
		<input type="checkbox"/> Captación agua		<input type="checkbox"/> Uso recreativo	
		<input type="checkbox"/> ZEC		<input checked="" type="checkbox"/> ZEPA	
Otros elementos		---			

CÓDIGO DEL ARPSI:	ES017-BIZ-5-1. Balmaseda
--------------------------	---------------------------------

PLANO DE LOCALIZACIÓN



FICHA DE DATOS

DATOS DE LOCALIZACIÓN

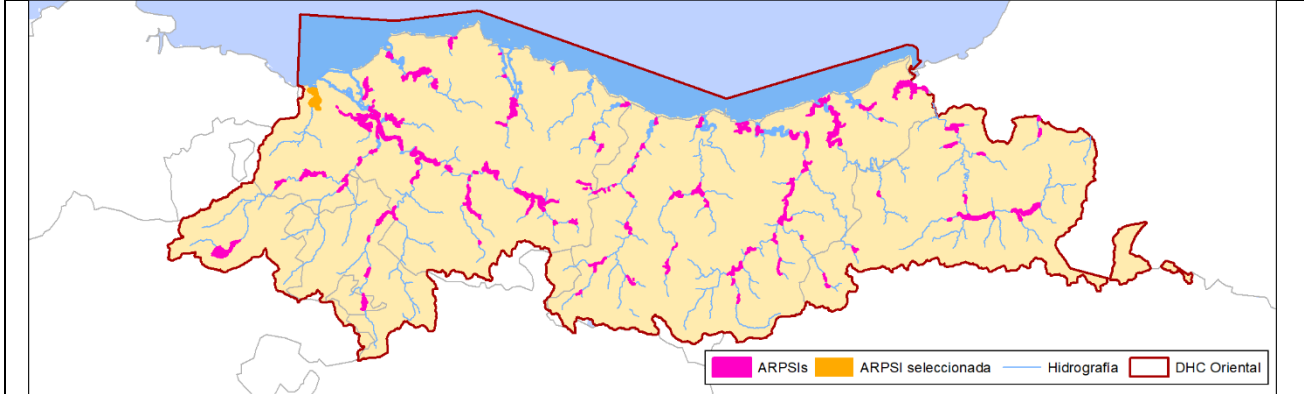
Demarcación:	D.H. CANTÁBRICO ORIENTAL
Código de masa de agua:	ES073MAR002900
Cauce/s:	Cadagua, Kolitza, El Zoco
Núcleo/s afectado/s:	Balmaseda
Municipio/s:	Balmaseda
Provincia / Territorio Histórico:	BIZKAIA
Comunidad Autónoma:	PAÍS VASCO

MAPAS DE RIESGO

Nº de habitantes que pueden verse afectados dentro de la zona inundable	ALTA PROB.	MEDIA PROB. (T100)	BAJA PROB.
	947	1.898	4.123
Vías de comunicación afectadas	ALTA PROB.	-	
	MEDIA PROB. (T100)	BI-630	
	BAJA PROB.	BI-630, BI-624, FEVE, BI-636	
Riesgos dentro de la zona inundable	EDAR <input type="checkbox"/>	Instalaciones Industriales (PRTR) <input type="checkbox"/>	
	<input checked="" type="checkbox"/> Patrimonio cultural	<input checked="" type="checkbox"/> Protección Civil	
	<input type="checkbox"/> Captación agua	<input type="checkbox"/> Uso recreativo	
	<input type="checkbox"/> ZEC	<input type="checkbox"/> ZEPA	
Otros elementos	---		

CÓDIGO DEL ARPSI:	ES017-BIZ-BAR-01. Barbadun
--------------------------	-----------------------------------

PLANO DE LOCALIZACIÓN



FICHA DE DATOS

DATOS DE LOCALIZACIÓN

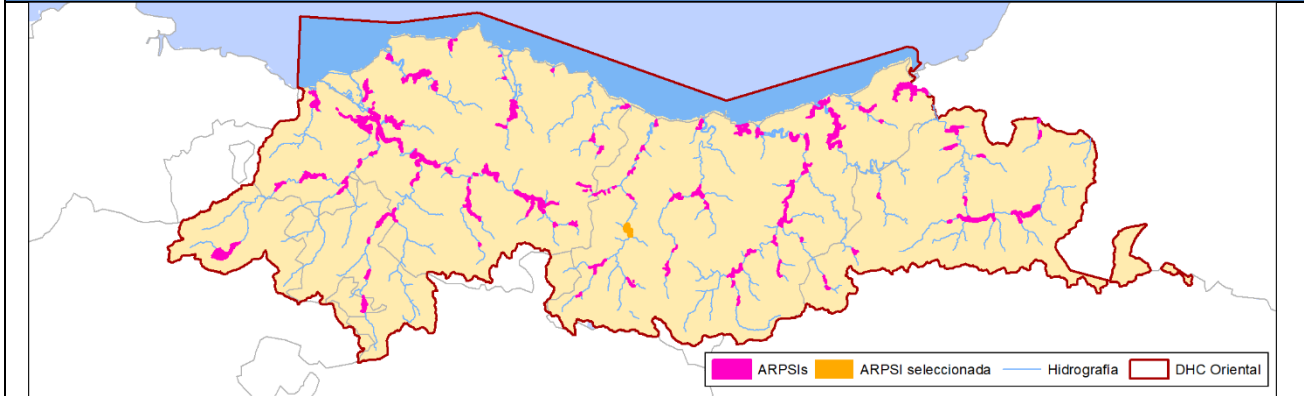
Demarcación:	D.H. CANTÁBRICO ORIENTAL
Código de masa de agua:	ES111R075020-ES111T075010
Cauce/s:	Valles, Los Manzanillos, Picón y Barbadún
Núcleo/s afectado/s:	Las Carreras, Pobeña, San Juan de Muskiz, San Julián de Muskiz
Municipio/s:	Muskiz, Abanto y Ciérvana/Abanto Zierbena
Provincia / Territorio Histórico:	BIZKAIA
Comunidad Autónoma:	PAÍS VASCO

MAPAS DE RIESGO

Nº de habitantes que pueden verse afectados dentro de la zona inundable		ALTA PROB.	MEDIA PROB. (T100)	BAJA PROB.
		52	669	860
Vías de comunicación afectadas	ALTA PROB.	BI-3795		
	MEDIA PROB. (T100)	N-634, BI-3794, BI-3795		
	BAJA PROB.	N-634, BI-3794, BI-3795		
Riesgos dentro de la zona inundable		EDAR <input type="checkbox"/>	Instalaciones Industriales (PRTR) <input checked="" type="checkbox"/>	
		<input checked="" type="checkbox"/> Patrimonio cultural	<input checked="" type="checkbox"/> Protección Civil	
		<input type="checkbox"/> Captación agua	<input type="checkbox"/> Uso recreativo	
		<input checked="" type="checkbox"/> ZEC	<input type="checkbox"/> ZEPA	
Otros elementos		---		

CÓDIGO DEL ARPSI:	ES017-GIP-DEB-07. Bergara
--------------------------	----------------------------------

PLANO DE LOCALIZACIÓN



FICHA DE DATOS

DATOS DE LOCALIZACIÓN

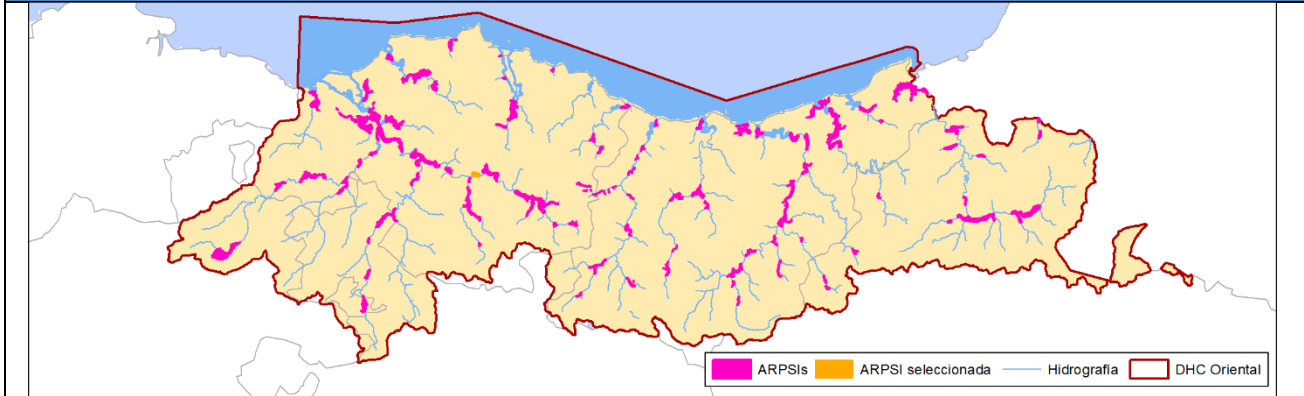
Demarcación:	D.H. CANTÁBRICO ORIENTAL
Código de masa de agua:	ES111R040030-ES111R042010
Cauce/s:	Deba
Núcleo/s afectado/s:	Bergara
Municipio/s:	Bergara
Provincia / Territorio Histórico:	GIPUZKOA
Comunidad Autónoma:	PAÍS VASCO

MAPAS DE RIESGO

Nº de habitantes que pueden verse afectados dentro de la zona inundable	ALTA PROB.	MEDIA PROB. (T100)	BAJA PROB.
	62	921	4.079
Vías de comunicación afectadas	ALTA PROB.	GI-632	
	MEDIA PROB. (T100)	GI-632, GI-2632	
	BAJA PROB.	GI-632, GI-2632	
Riesgos dentro de la zona inundable	EDAR <input type="checkbox"/>	Instalaciones Industriales (PRTR) <input type="checkbox"/>	
	<input checked="" type="checkbox"/> Patrimonio cultural	<input checked="" type="checkbox"/> Protección Civil	
	<input type="checkbox"/> Captación agua	<input type="checkbox"/> Uso recreativo	
	<input type="checkbox"/> ZEC	<input type="checkbox"/> ZEPA	
Otros elementos	---		

CÓDIGO DEL ARPSI:	ES017-BIZ-9-4. Bolunburu
--------------------------	---------------------------------

PLANO DE LOCALIZACIÓN



FICHA DE DATOS

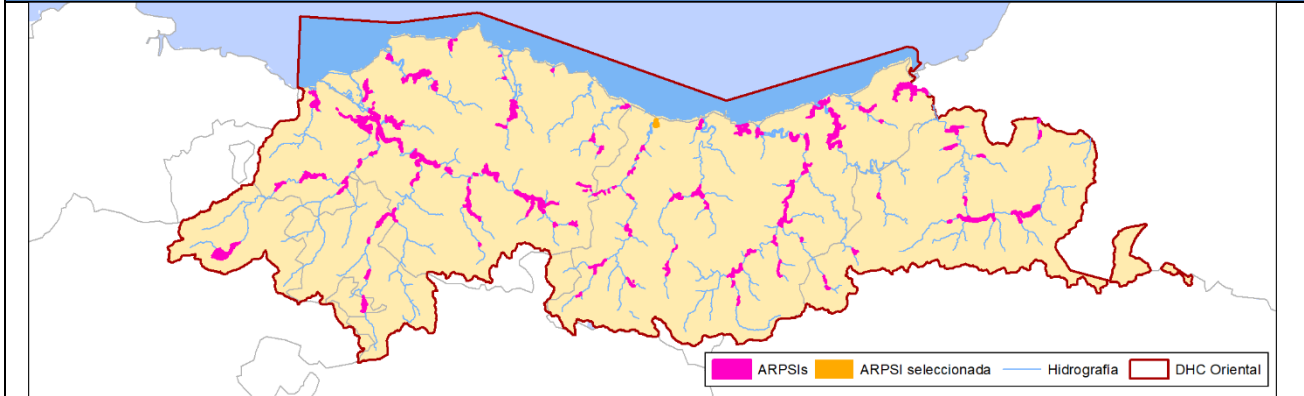
DATOS DE LOCALIZACIÓN

Demarcación:	D.H. CANTÁBRICO ORIENTAL
Código de masa de agua:	ES068MAR002842
Cauce/s:	Ibaizabal
Núcleo/s afectado/s:	Bolunburu
Municipio/s:	Lemoa
Provincia / Territorio Histórico:	BIZKAIA
Comunidad Autónoma:	PAÍS VASCO

MAPAS DE RIESGO

Nº de habitantes que pueden verse afectados dentro de la zona inundable		ALTA PROB.	MEDIA PROB. (T100)	BAJA PROB.	
		0	0	4	
Vías de comunicación afectadas	ALTA PROB.	-			
	MEDIA PROB. (T100)	-			
	BAJA PROB.	Euskotren, BI-635			
Riesgos dentro de la zona inundable		EDAR <input type="checkbox"/>		Instalaciones Industriales (PRTR) <input type="checkbox"/>	
		<input type="checkbox"/> Patrimonio cultural		<input type="checkbox"/> Protección Civil	
		<input type="checkbox"/> Captación agua		<input type="checkbox"/> Uso recreativo	
		<input type="checkbox"/> ZEC		<input type="checkbox"/> ZEPA	
Otros elementos		---			

CÓDIGO DEL ARPSI:	ES017-GIP-DEB-01. Deba
--------------------------	-------------------------------

PLANO DE LOCALIZACIÓN

FICHA DE DATOS
DATOS DE LOCALIZACIÓN

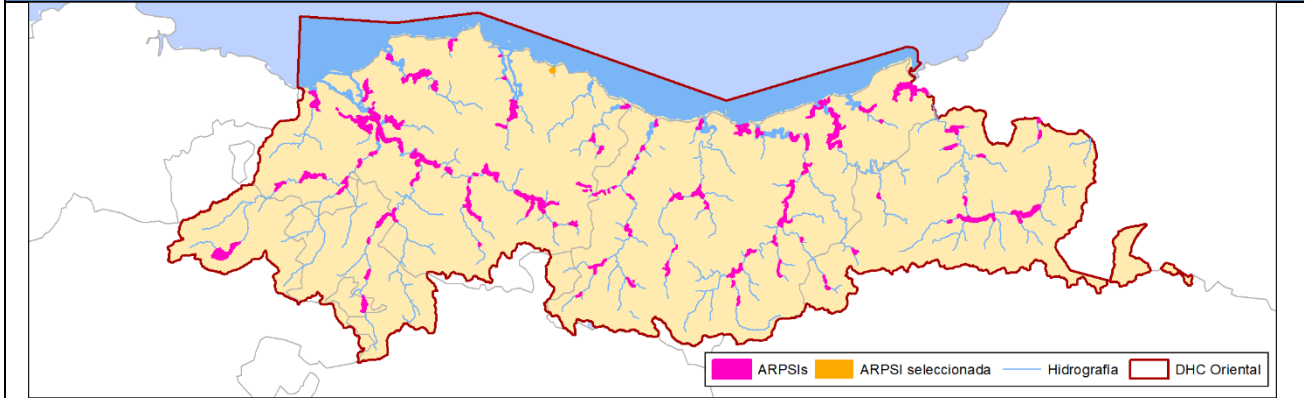
Demarcación:	D.H. CANTÁBRICO ORIENTAL
Código de masa de agua:	ES111T042010
Cauce/s:	Deba, Lanturregi
Núcleo/s afectado/s:	Deba
Municipio/s:	Deba, Mutriku
Provincia / Territorio Histórico:	GIPUZKOA
Comunidad Autónoma:	PAÍS VASCO

MAPAS DE RIESGO

	ALTA PROB.	MEDIA PROB. (T100)	BAJA PROB.
Nº de habitantes que pueden verse afectados dentro de la zona inundable	4	856	1.274
Vías de comunicación afectadas	ALTA PROB.	-	
	MEDIA PROB. (T100)	N-634	
	BAJA PROB.	N-634	
Riesgos dentro de la zona inundable	EDAR <input type="checkbox"/>		Instalaciones Industriales (PRTR) <input type="checkbox"/>
	<input checked="" type="checkbox"/> Patrimonio cultural		<input checked="" type="checkbox"/> Protección Civil
	<input type="checkbox"/> Captación agua		<input type="checkbox"/> Uso recreativo
	<input type="checkbox"/> ZEC		<input type="checkbox"/> ZEPA
Otros elementos	---		

CÓDIGO DEL ARPSI:	ES017-BIZ-LEA-01. Ea
--------------------------	-----------------------------

PLANO DE LOCALIZACIÓN



FICHA DE DATOS

DATOS DE LOCALIZACIÓN

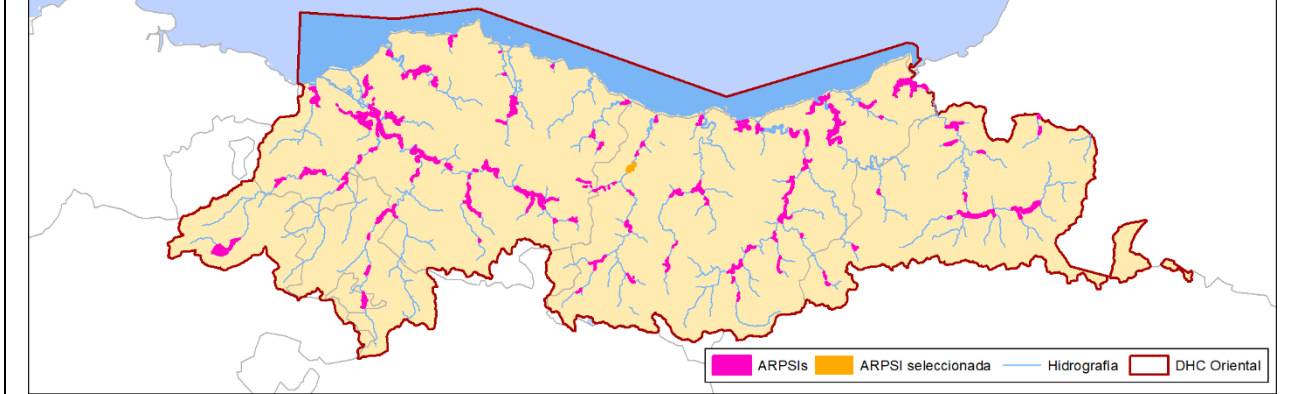
Demarcación:	D.H. CANTÁBRICO ORIENTAL
Código de masa de agua:	ES111R045020
Cauce/s:	Ea, Bekoerreka
Núcleo/s afectado/s:	Ea
Municipio/s:	Ea
Provincia / Territorio Histórico:	BIZKAIA
Comunidad Autónoma:	PAÍS VASCO

MAPAS DE RIESGO

Nº de habitantes que pueden verse afectados dentro de la zona inundable	ALTA PROB.	MEDIA PROB. (T100)	BAJA PROB.
	207	292	299
Vías de comunicación afectadas	ALTA PROB.	BI-3238	
	MEDIA PROB. (T100)	BI-3238	
	BAJA PROB.	BI-3238	
Riesgos dentro de la zona inundable	EDAR <input type="checkbox"/> Instalaciones Industriales (PRTR) <input type="checkbox"/> <input checked="" type="checkbox"/> Patrimonio cultural <input checked="" type="checkbox"/> Protección Civil <input type="checkbox"/> Captación agua <input type="checkbox"/> Uso recreativo <input type="checkbox"/> ZEC <input type="checkbox"/> ZEPA		
Otros elementos	---		

CÓDIGO DEL ARPSI:	ES017-GIP-DEB-04. Elgoibar
--------------------------	-----------------------------------

PLANO DE LOCALIZACIÓN



FICHA DE DATOS

DATOS DE LOCALIZACIÓN

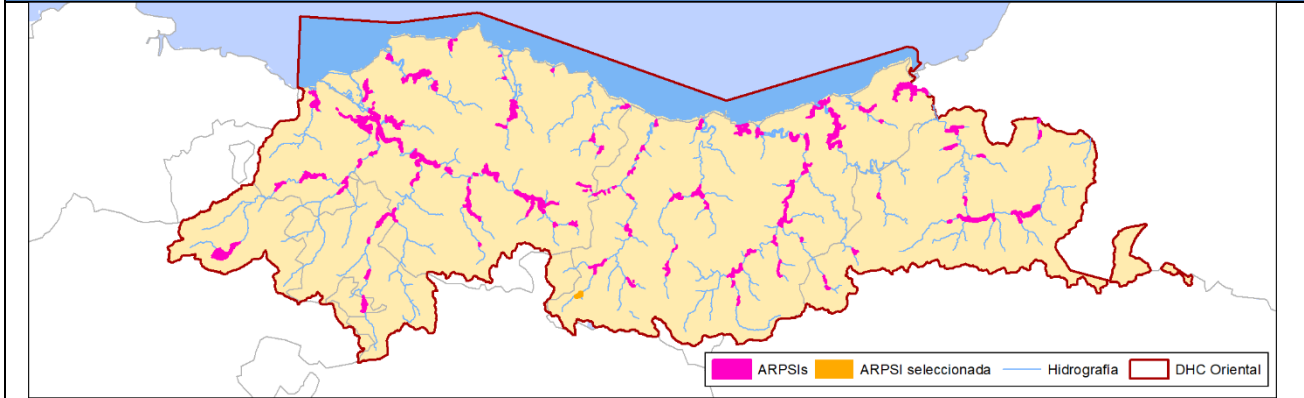
Demarcación:	D.H. CANTÁBRICO ORIENTAL
Código de masa de agua:	ES111R042020
Cauce/s:	Deba, San Lorenzo
Núcleo/s afectado/s:	Elgoibar, San Roke
Municipio/s:	Elgoibar
Provincia / Territorio Histórico:	GIPUZKOA
Comunidad Autónoma:	PAÍS VASCO

MAPAS DE RIESGO

Nº de habitantes que pueden verse afectados dentro de la zona inundable	ALTA PROB.	MEDIA PROB. (T100)	BAJA PROB.
	15	1.963	3.153
Vías de comunicación afectadas	ALTA PROB.	-	
	MEDIA PROB. (T100)	N-634, GI-3322	
	BAJA PROB.	N-634, GI-3322	
Riesgos dentro de la zona inundable	EDAR <input type="checkbox"/> Instalaciones Industriales (PRTR) <input type="checkbox"/> <input checked="" type="checkbox"/> Patrimonio cultural <input checked="" type="checkbox"/> Protección Civil <input type="checkbox"/> Captación agua <input type="checkbox"/> Uso recreativo <input type="checkbox"/> ZEC <input type="checkbox"/> ZEPA		
Otros elementos	---		

CÓDIGO DEL ARPSI:	ES017-GIP-DEB-10. Eskoriatza
--------------------------	-------------------------------------

PLANO DE LOCALIZACIÓN



FICHA DE DATOS

DATOS DE LOCALIZACIÓN

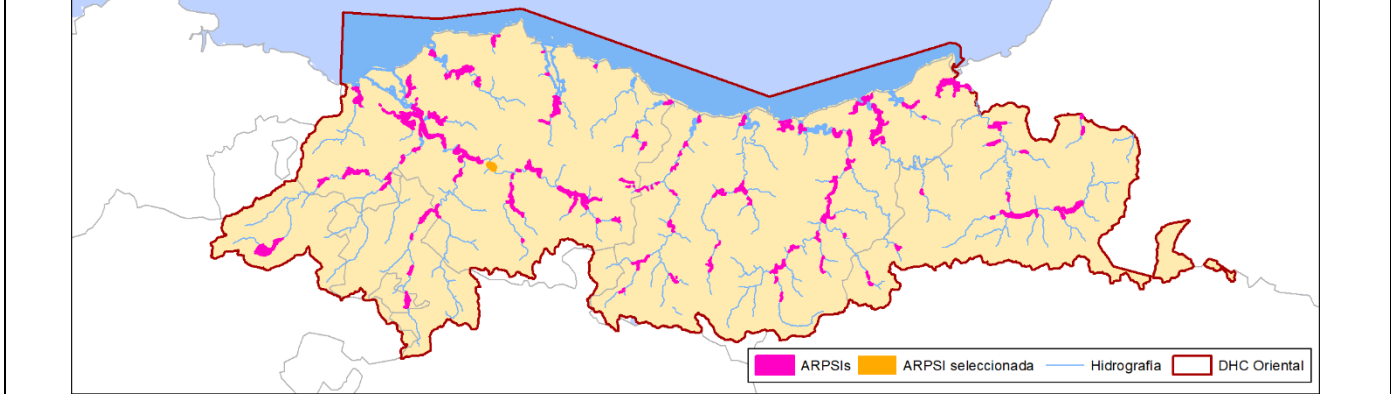
Demarcación:	D.H. CANTÁBRICO ORIENTAL
Código de masa de agua:	ES111R040010
Cauce/s:	Deba, Urkullu
Núcleo/s afectado/s:	Eskoriatza
Municipio/s:	Eskoriatza
Provincia / Territorio Histórico:	GIPUZKOA
Comunidad Autónoma:	PAÍS VASCO

MAPAS DE RIESGO

Nº de habitantes que pueden verse afectados dentro de la zona inundable	ALTA PROB.	MEDIA PROB. (T100)	BAJA PROB.
	0	75	141
Vías de comunicación afectadas	ALTA PROB.	-	
	MEDIA PROB. (T100)	GI-627	
	BAJA PROB.	GI-627	
Riesgos dentro de la zona inundable	EDAR <input type="checkbox"/>	Instalaciones Industriales (PRTR) <input type="checkbox"/>	
	<input checked="" type="checkbox"/> Patrimonio cultural	<input checked="" type="checkbox"/> Protección Civil	
	<input type="checkbox"/> Captación agua	<input type="checkbox"/> Uso recreativo	
	<input type="checkbox"/> ZEC	<input type="checkbox"/> ZEPA	
Otros elementos	---		

CÓDIGO DEL ARPSI:	ES017-BIZ-12-3. Galdakao
--------------------------	---------------------------------

PLANO DE LOCALIZACIÓN



FICHA DE DATOS

DATOS DE LOCALIZACIÓN

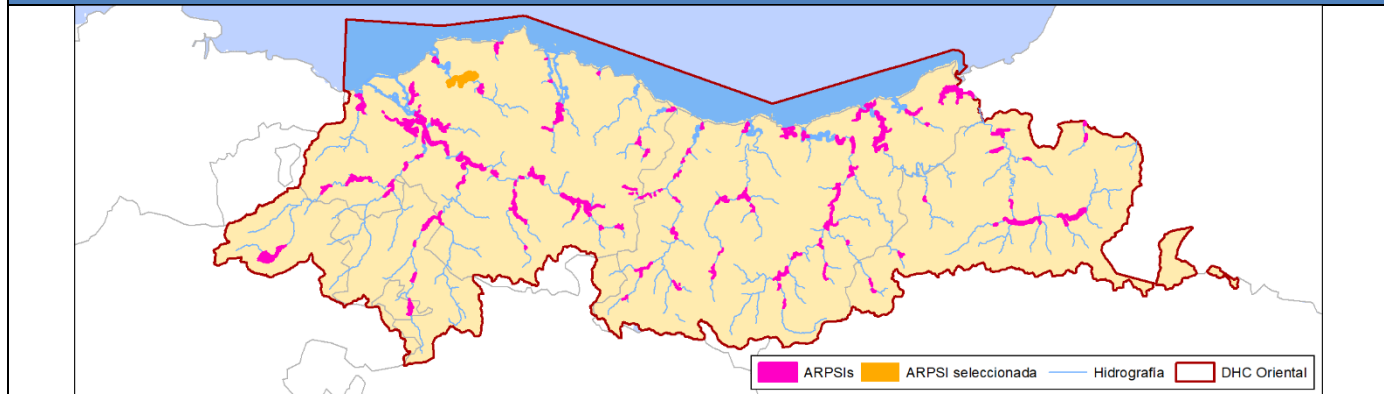
Demarcación:	D.H. CANTÁBRICO ORIENTAL
Código de masa de agua:	ES068MAR002841
Cauce/s:	Ibaizabal
Núcleo/s afectado/s:	Usansolo, Eroso-Ugarte, Murtatza
Municipio/s:	Galdakao, Bedia
Provincia / Territorio Histórico:	BIZKAIA
Comunidad Autónoma:	PAÍS VASCO

MAPAS DE RIESGO

Nº de habitantes que pueden verse afectados dentro de la zona inundable		ALTA PROB.	MEDIA PROB. (T100)	BAJA PROB.
		36	398	807
Vías de comunicación afectadas	ALTA PROB.	-		
	MEDIA PROB. (T100)	N-240		
	BAJA PROB.	N-240		
Riesgos dentro de la zona inundable		EDAR <input type="checkbox"/>		Instalaciones Industriales (PRTR) <input type="checkbox"/>
		<input type="checkbox"/> Patrimonio cultural		<input checked="" type="checkbox"/> Protección Civil
		<input type="checkbox"/> Captación agua		<input type="checkbox"/> Uso recreativo
		<input type="checkbox"/> ZEC		<input type="checkbox"/> ZEPA
Otros elementos		---		

CÓDIGO DEL ARPSI: ES017-BIZ-BUT-02. Gatika

PLANO DE LOCALIZACIÓN



FICHA DE DATOS

DATOS DE LOCALIZACIÓN

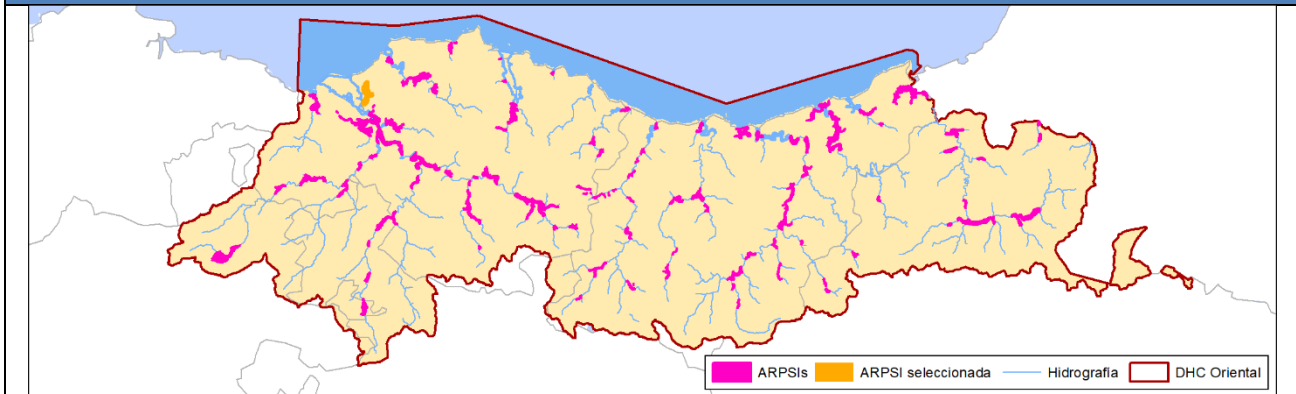
Demarcación:	D.H. CANTÁBRICO ORIENTAL
Código de masa de agua:	ES111R048020
Cauce/s:	Kiskilluerreka, Telleria, Tosineralde, Butroe, Artzubi, Axolerreka, Bitoriena
Núcleo/s afectado/s:	Ergoien
Municipio/s:	Gatika, Maruri-Jatabe, Mungia
Provincia / Territorio Histórico:	BIZKAIA
Comunidad Autónoma:	PAÍS VASCO

MAPAS DE RIESGO

Nº de habitantes que pueden verse afectados dentro de la zona inundable		ALTA PROB.	MEDIA PROB. (T100)	BAJA PROB.
		13	56	78
Vías de comunicación afectadas	ALTA PROB.	BI-634, BI-3111		
	MEDIA PROB. (T100)	BI-634, BI-2120, BI-3105, BI-3111		
	BAJA PROB.	BI-634, BI-2120, BI-3105, BI-3111		
Riesgos dentro de la zona inundable	EDAR <input type="checkbox"/>	Instalaciones Industriales (PRTR) <input type="checkbox"/>		
	<input checked="" type="checkbox"/> Patrimonio cultural	<input checked="" type="checkbox"/> Protección Civil		
	<input type="checkbox"/> Captación agua	<input type="checkbox"/> Uso recreativo		
	<input type="checkbox"/> ZEC	<input type="checkbox"/> ZEPA		
Otros elementos	---			

CÓDIGO DEL ARPSI:	ES017-BIZ-IBA-03. Getxo
--------------------------	--------------------------------

PLANO DE LOCALIZACIÓN



FICHA DE DATOS

DATOS DE LOCALIZACIÓN

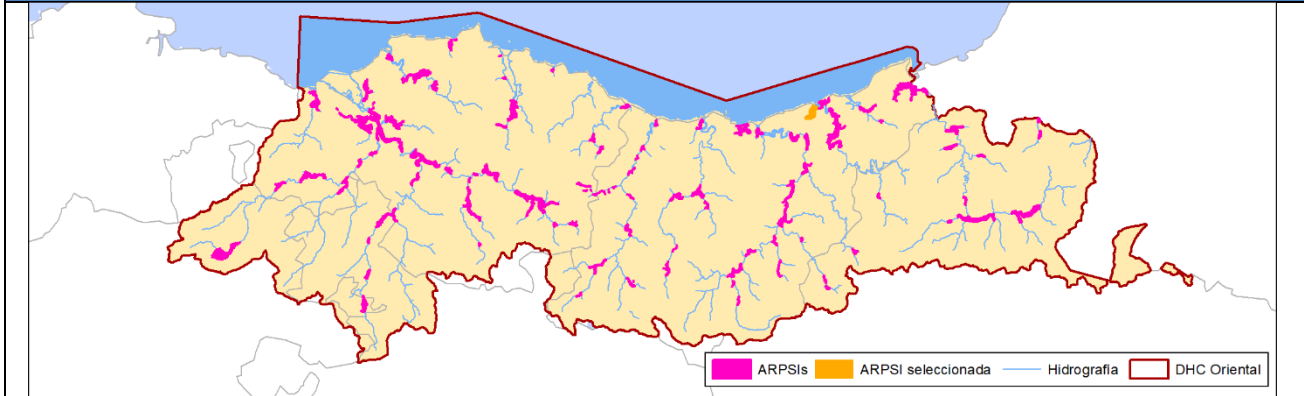
Demarcación:	D.H. CANTÁBRICO ORIENTAL
Código de masa de agua:	ES111R074030_ES111R074040
Cauce/s:	Gobela, Kanderu, Itzaerreka, Larrañazubi, Aldapa
Núcleo/s afectado/s:	Berango, Algorta, Las Arenas, Andra Mari, Negurigane, Telleria, Zarrageta
Municipio/s:	Getxo, Leioa, Berango
Provincia / Territorio Histórico:	BIZKAIA
Comunidad Autónoma:	PAÍS VASCO

MAPAS DE RIESGO

Nº de habitantes que pueden verse afectados dentro de la zona inundable	ALTA PROB.	MEDIA PROB. (T100)	BAJA PROB.								
	951	2.765	7.745								
Vías de comunicación afectadas	ALTA PROB.	BI-637									
	MEDIA PROB. (T100)	BI-637									
	BAJA PROB.	BI-637									
Riesgos dentro de la zona inundable	<table style="width: 100%; border: none;"> <tr> <td style="width: 50%; border: none;"><input type="checkbox"/> EDAR</td> <td style="width: 50%; border: none;"><input type="checkbox"/> Instalaciones Industriales (PRTR)</td> </tr> <tr> <td style="border: none;"><input type="checkbox"/> Patrimonio cultural</td> <td style="border: none;"><input checked="" type="checkbox"/> Protección Civil</td> </tr> <tr> <td style="border: none;"><input type="checkbox"/> Captación agua</td> <td style="border: none;"><input type="checkbox"/> Uso recreativo</td> </tr> <tr> <td style="border: none;"><input type="checkbox"/> ZEC</td> <td style="border: none;"><input type="checkbox"/> ZEPA</td> </tr> </table>			<input type="checkbox"/> EDAR	<input type="checkbox"/> Instalaciones Industriales (PRTR)	<input type="checkbox"/> Patrimonio cultural	<input checked="" type="checkbox"/> Protección Civil	<input type="checkbox"/> Captación agua	<input type="checkbox"/> Uso recreativo	<input type="checkbox"/> ZEC	<input type="checkbox"/> ZEPA
<input type="checkbox"/> EDAR	<input type="checkbox"/> Instalaciones Industriales (PRTR)										
<input type="checkbox"/> Patrimonio cultural	<input checked="" type="checkbox"/> Protección Civil										
<input type="checkbox"/> Captación agua	<input type="checkbox"/> Uso recreativo										
<input type="checkbox"/> ZEC	<input type="checkbox"/> ZEPA										
Otros elementos	---										

CÓDIGO DEL ARPSI:	ES017-GIP-URU-02. Igara
--------------------------	--------------------------------

PLANO DE LOCALIZACIÓN



FICHA DE DATOS

DATOS DE LOCALIZACIÓN

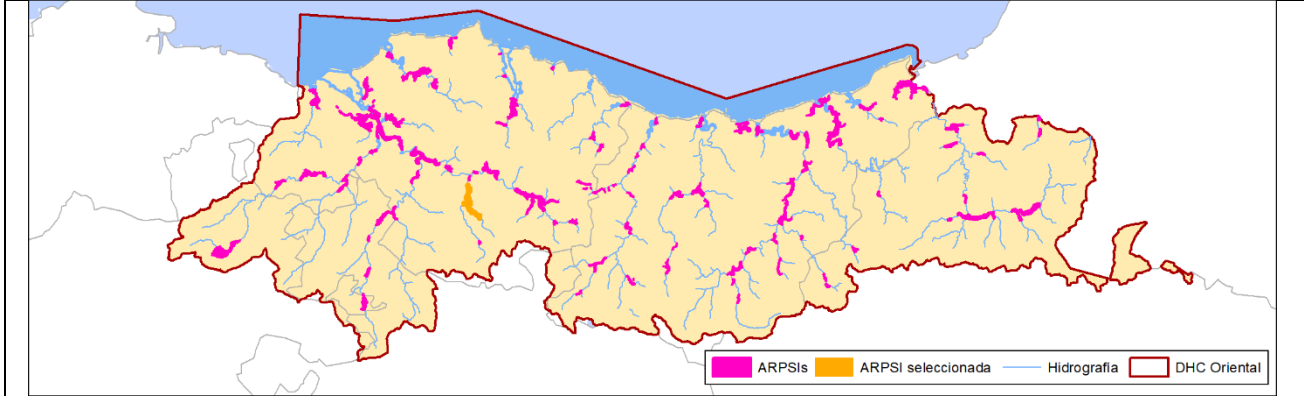
Demarcación:	D.H. CANTÁBRICO ORIENTAL
Código de masa de agua:	ES111R018010
Cauce/s:	Igara
Núcleo/s afectado/s:	Donostia-San Sebastián
Municipio/s:	Donostia-San Sebastián
Provincia / Territorio Histórico:	GIPUZKOA
Comunidad Autónoma:	PAÍS VASCO

MAPAS DE RIESGO

Nº de habitantes que pueden verse afectados dentro de la zona inundable		ALTA PROB.	MEDIA PROB. (T100)	BAJA PROB.
		0	4	6.410
Vías de comunicación afectadas	ALTA PROB.	-		
	MEDIA PROB. (T100)	-		
	BAJA PROB.	-		
Riesgos dentro de la zona inundable		EDAR <input type="checkbox"/>	Instalaciones Industriales (PRTR) <input type="checkbox"/>	
		<input checked="" type="checkbox"/> Patrimonio cultural	<input checked="" type="checkbox"/> Protección Civil	
		<input type="checkbox"/> Captación agua	<input type="checkbox"/> Uso recreativo	
		<input checked="" type="checkbox"/> ZEC	<input type="checkbox"/> ZEPA	
Otros elementos		---		

CÓDIGO DEL ARPSI:	ES017-BIZ-2-1. Igorre / Dima
--------------------------	-------------------------------------

PLANO DE LOCALIZACIÓN



FICHA DE DATOS

DATOS DE LOCALIZACIÓN

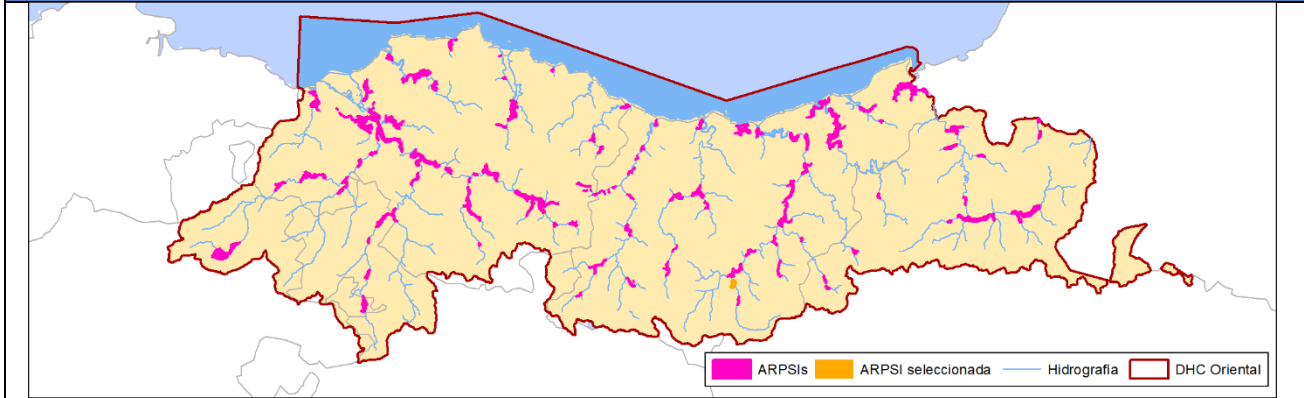
Demarcación:	D.H. CANTÁBRICO ORIENTAL
Código de masa de agua:	ES067MAR002790-ES066MAR002800
Cauce/s:	Arratia, Indusi, Lasarte, Basauntz
Núcleo/s afectado/s:	Elexalde, San Juan, Sabino Arana, Olabarri, Garbe
Municipio/s:	Igorre, Dima
Provincia / Territorio Histórico:	GIPUZKOA
Comunidad Autónoma:	PAÍS VASCO

MAPAS DE RIESGO

Nº de habitantes que pueden verse afectados dentro de la zona inundable	ALTA PROB.	MEDIA PROB. (T100)	BAJA PROB.
	378	851	1.530
Vías de comunicación afectadas	ALTA PROB.	BI-2543, N-240	
	MEDIA PROB. (T100)	BI-2543, BI-4545, N-240	
	BAJA PROB.	BI-2543, BI-4545, N-240	
Riesgos dentro de la zona inundable	<input type="checkbox"/> EDAR <input type="checkbox"/> Instalaciones Industriales (PRTR)		<input checked="" type="checkbox"/> Patrimonio cultural <input checked="" type="checkbox"/> Protección Civil
	<input type="checkbox"/> Captación agua <input type="checkbox"/> Uso recreativo		<input type="checkbox"/> ZEC <input type="checkbox"/> ZEPA
Otros elementos	---		

CÓDIGO DEL ARPSI:	ES017-GIP-13-2. Lazkao
--------------------------	-------------------------------

PLANO DE LOCALIZACIÓN



FICHA DE DATOS

DATOS DE LOCALIZACIÓN

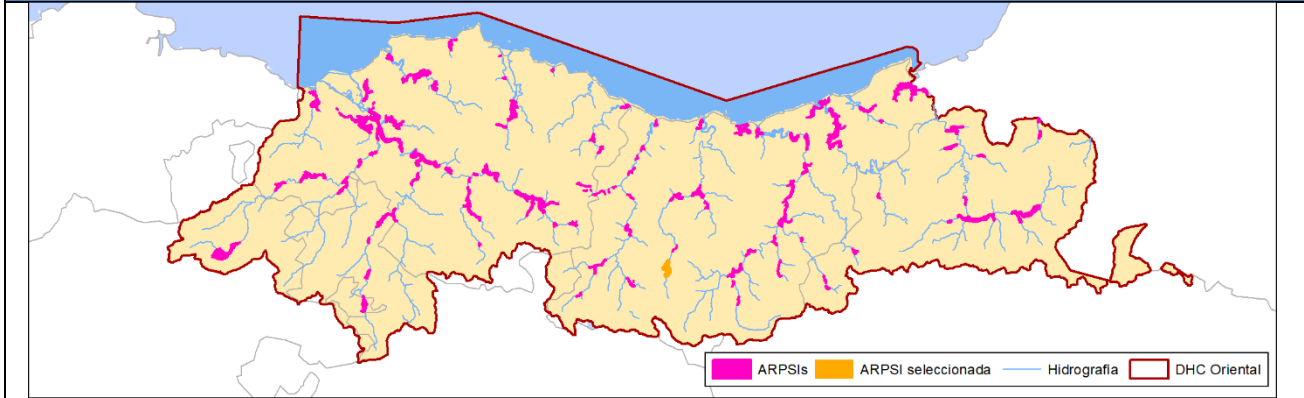
Demarcación:	D.H. CANTÁBRICO ORIENTAL
Código de masa de agua:	ES020MAR002540
Cauce/s:	Agauntza, Urbaraundi
Núcleo/s afectado/s:	Lazkao
Municipio/s:	Lazkao, Olaberria
Provincia / Territorio Histórico:	GIPUZKOA
Comunidad Autónoma:	PAÍS VASCO

MAPAS DE RIESGO

Nº de habitantes que pueden verse afectados dentro de la zona inundable	ALTA PROB.	MEDIA PROB. (T100)	BAJA PROB.
	12	68	831
Vías de comunicación afectadas	ALTA PROB.	-	
	MEDIA PROB. (T100)	GI-3560	
	BAJA PROB.	GI-3560	
Riesgos dentro de la zona inundable	EDAR <input type="checkbox"/>	Instalaciones Industriales (PRTR) <input type="checkbox"/>	
	<input checked="" type="checkbox"/> Patrimonio cultural	<input checked="" type="checkbox"/> Protección Civil	
	<input type="checkbox"/> Captación agua	<input type="checkbox"/> Uso recreativo	
	<input type="checkbox"/> ZEC	<input type="checkbox"/> ZEPA	
Otros elementos	---		

CÓDIGO DEL ARPSI:	ES017-GIP-URO-06. Legazpi
--------------------------	----------------------------------

PLANO DE LOCALIZACIÓN



FICHA DE DATOS

DATOS DE LOCALIZACIÓN

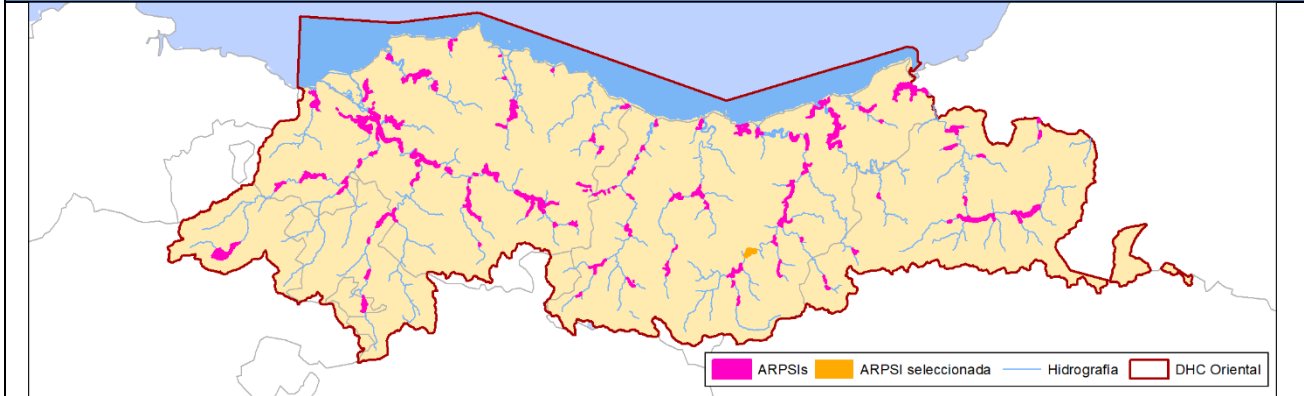
Demarcación:	D.H. CANTÁBRICO ORIENTAL
Código de masa de agua:	ES111R030020
Cauce/s:	Urola, Landan, Urtatza, Ibarrola
Núcleo/s afectado/s:	Legazpi
Municipio/s:	Legazpi
Provincia / Territorio Histórico:	GIPUZKOA
Comunidad Autónoma:	PAÍS VASCO

MAPAS DE RIESGO

Nº de habitantes que pueden verse afectados dentro de la zona inundable	ALTA PROB.	MEDIA PROB. (T100)	BAJA PROB.
	0	279	676
Vías de comunicación afectadas	ALTA PROB.	-	
	MEDIA PROB. (T100)	GI-2630	
	BAJA PROB.	GI-2630	
Riesgos dentro de la zona inundable	EDAR <input type="checkbox"/>		Instalaciones Industriales (PRTR) <input type="checkbox"/>
	<input checked="" type="checkbox"/> Patrimonio cultural		<input checked="" type="checkbox"/> Protección Civil
	<input type="checkbox"/> Captación agua		<input type="checkbox"/> Uso recreativo
	<input type="checkbox"/> ZEC		<input type="checkbox"/> ZEPA
Otros elementos	---		

CÓDIGO DEL ARPSI:	ES017-GIP-14-2. Legorreta
--------------------------	----------------------------------

PLANO DE LOCALIZACIÓN



FICHA DE DATOS

DATOS DE LOCALIZACIÓN

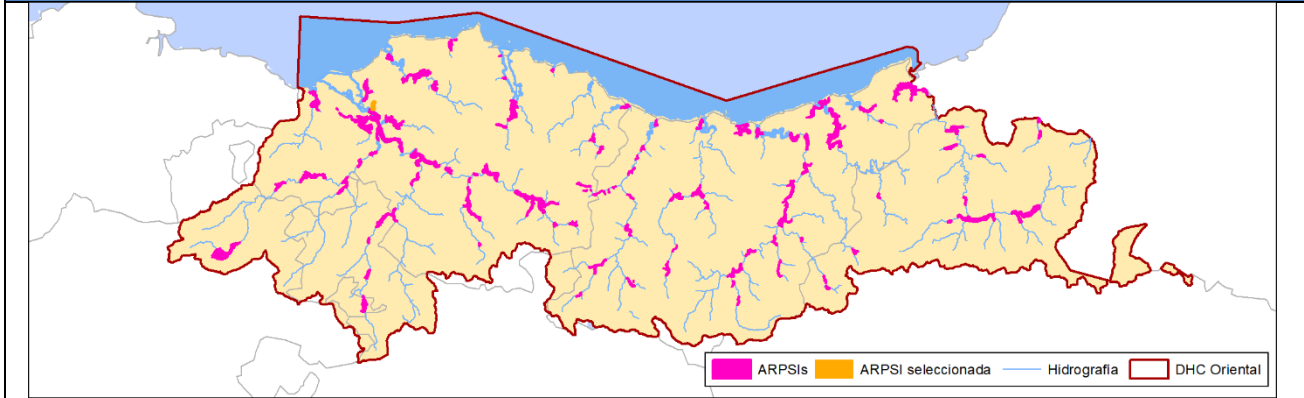
Demarcación:	D.H. CANTÁBRICO ORIENTAL
Código de masa de agua:	ES020MAR002642-ES028MAR002661
Cauce/s:	Oria
Núcleo/s afectado/s:	Legorreta
Municipio/s:	Legorreta
Provincia / Territorio Histórico:	GIPUZKOA
Comunidad Autónoma:	PAÍS VASCO

MAPAS DE RIESGO

Nº de habitantes que pueden verse afectados dentro de la zona inundable	ALTA PROB.	MEDIA PROB. (T100)	BAJA PROB.
	178	670	1.290
Vías de comunicación afectadas	ALTA PROB.	GI-2131	
	MEDIA PROB. (T100)	GI-2131	
	BAJA PROB.	GI-2131	
Riesgos dentro de la zona inundable	EDAR <input checked="" type="checkbox"/>	Instalaciones Industriales (PRTR) <input type="checkbox"/>	
	<input checked="" type="checkbox"/> Patrimonio cultural	<input checked="" type="checkbox"/> Protección Civil	
	<input type="checkbox"/> Captación agua	<input type="checkbox"/> Uso recreativo	
	<input type="checkbox"/> ZEC	<input type="checkbox"/> ZEPA	
Otros elementos	---		

CÓDIGO DEL ARPSI:	ES017-BIZ-IBA-04. Leioa
--------------------------	--------------------------------

PLANO DE LOCALIZACIÓN



FICHA DE DATOS

DATOS DE LOCALIZACIÓN

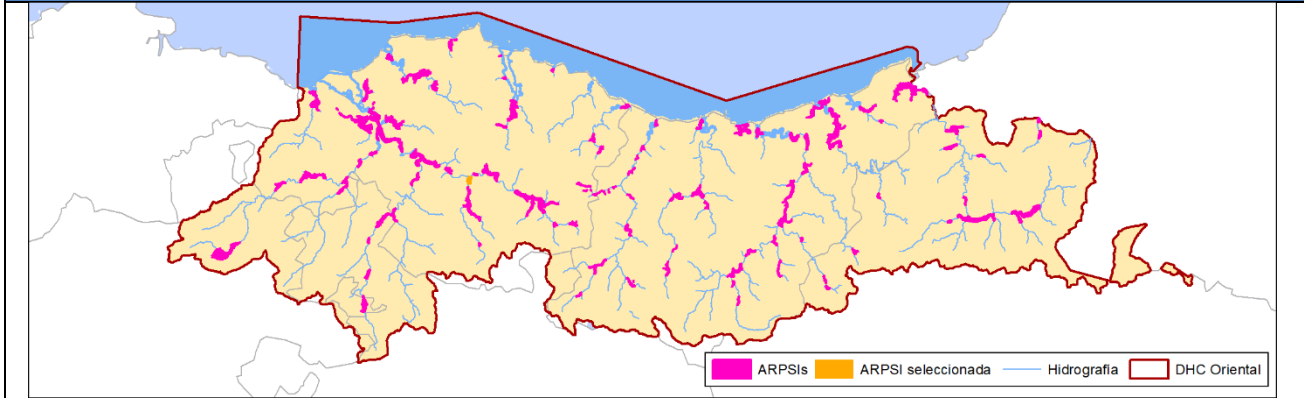
Demarcación:	D.H. CANTÁBRICO ORIENTAL
Código de masa de agua:	ES111T068010
Cauce/s:	Elexalde, Udondo
Núcleo/s afectado/s:	Lamiako, Elexalde, Iturribide, Udondo, Centro Civico
Municipio/s:	Leioa
Provincia / Territorio Histórico:	BIZKAIA
Comunidad Autónoma:	PAÍS VASCO

MAPAS DE RIESGO

Nº de habitantes que pueden verse afectados dentro de la zona inundable	ALTA PROB.	MEDIA PROB. (T100)	BAJA PROB.
	0	14	27
Vías de comunicación afectadas	ALTA PROB.	-	
	MEDIA PROB. (T100)	-	
	BAJA PROB.	-	
Riesgos dentro de la zona inundable	EDAR <input type="checkbox"/>	Instalaciones Industriales (PRTR) <input type="checkbox"/>	
	<input type="checkbox"/> Patrimonio cultural	<input type="checkbox"/> Protección Civil	
	<input type="checkbox"/> Captación agua	<input type="checkbox"/> Uso recreativo	
	<input type="checkbox"/> ZEC	<input type="checkbox"/> ZEPA	
Otros elementos	---		

CÓDIGO DEL ARPSI:	ES017-BIZ-9-3. Lemoa
--------------------------	-----------------------------

PLANO DE LOCALIZACIÓN



FICHA DE DATOS

DATOS DE LOCALIZACIÓN

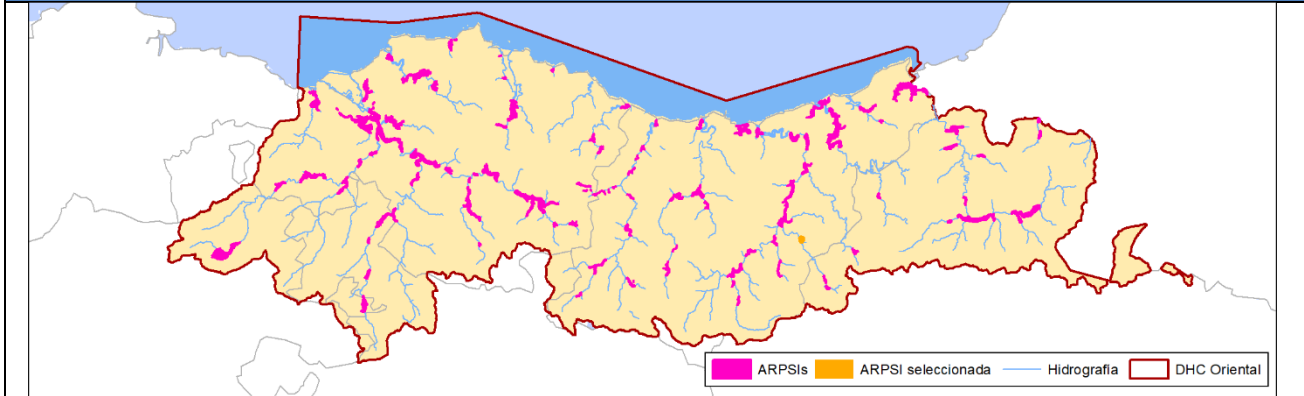
Demarcación:	D.H. CANTÁBRICO ORIENTAL
Código de masa de agua:	ES067MAR002790
Cauce/s:	Arratia
Núcleo/s afectado/s:	Arraibi, Errekalde, Larrabeiti, Txiriboketa
Municipio/s:	Lemoa
Provincia / Territorio Histórico:	BIZKAIA
Comunidad Autónoma:	PAÍS VASCO

MAPAS DE RIESGO

Nº de habitantes que pueden verse afectados dentro de la zona inundable	ALTA PROB.	MEDIA PROB. (T100)	BAJA PROB.
	6	30	100
Vías de comunicación afectadas	ALTA PROB.	-	
	MEDIA PROB. (T100)	-	
	BAJA PROB.	N-240	
Riesgos dentro de la zona inundable	EDAR <input type="checkbox"/>	Instalaciones Industriales (PRTR) <input type="checkbox"/>	
	<input checked="" type="checkbox"/> Patrimonio cultural	<input type="checkbox"/> Protección Civil	
	<input type="checkbox"/> Captación agua	<input type="checkbox"/> Uso recreativo	
	<input type="checkbox"/> ZEC	<input type="checkbox"/> ZEPA	
Otros elementos	---		

CÓDIGO DEL ARPSI:	ES017-GIP-3-1. Lizartza
--------------------------	--------------------------------

PLANO DE LOCALIZACIÓN



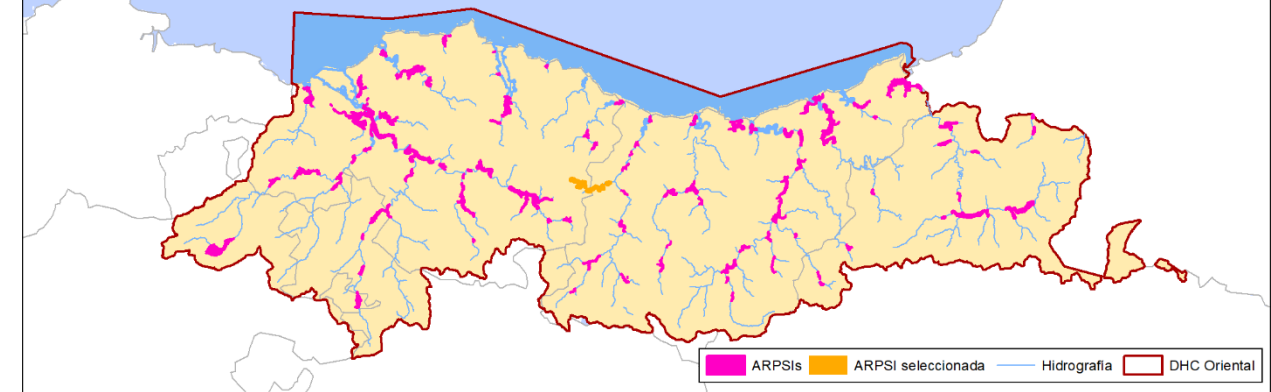
FICHA DE DATOS

DATOS DE LOCALIZACIÓN

Demarcación:	D.H. CANTÁBRICO ORIENTAL
Código de masa de agua:	ES023MAR002591
Cauce/s:	Araxes
Núcleo/s afectado/s:	Lizartza
Municipio/s:	Lizartza
Provincia / Territorio Histórico:	GIPUZKOA
Comunidad Autónoma:	PAÍS VASCO

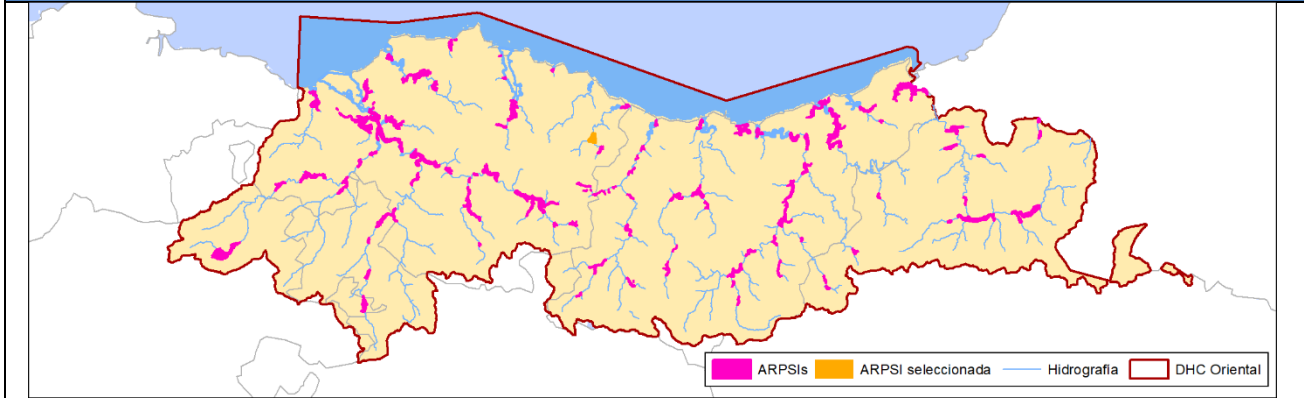
MAPAS DE RIESGO

Nº de habitantes que pueden verse afectados dentro de la zona inundable	ALTA PROB.	MEDIA PROB. (T100)	BAJA PROB.
	58	341	461
Vías de comunicación afectadas	ALTA PROB.	GI-2135	
	MEDIA PROB. (T100)	GI-2135	
	BAJA PROB.	GI-2135	
Riesgos dentro de la zona inundable	EDAR <input type="checkbox"/>		Instalaciones Industriales (PRTR) <input type="checkbox"/>
	<input checked="" type="checkbox"/> Patrimonio cultural		<input checked="" type="checkbox"/> Protección Civil
	<input type="checkbox"/> Captación agua		<input type="checkbox"/> Uso recreativo
	<input checked="" type="checkbox"/> ZEC		<input type="checkbox"/> ZEPA
Otros elementos	---		

CÓDIGO DEL ARPSI:	ES017-GIP-DEB-05. Mallabia-Eibar		
PLANO DE LOCALIZACIÓN			
			
FICHA DE DATOS			
DATOS DE LOCALIZACIÓN			
Demarcación:	D.H. CANTÁBRICO ORIENTAL		
Código de masa de agua:	ES111R041020		
Cauce/s:	Ego, Zubitegi, Unbe, Txonta		
Núcleo/s afectado/s:	Mallabia, Ermua, Eibar, Eitzaga		
Municipio/s:	Eibar, Mallabia, Ermua, Zaldibar		
Provincia / Territorio Histórico:	BIZKAIA, GIPUZKOA		
Comunidad Autónoma:	PAÍS VASCO		
MAPAS DE RIESGO			
Nº de habitantes que pueden verse afectados dentro de la zona inundable	ALTA PROB.	MEDIA PROB. (T100)	BAJA PROB.
	1	5	429
Vías de comunicación afectadas	ALTA PROB.	-	
	MEDIA PROB. (T100)	N-634, BI-2301	
	BAJA PROB.	N-634, BI-2301	
Riesgos dentro de la zona inundable	EDAR <input type="checkbox"/> Instalaciones Industriales (PRTR) <input type="checkbox"/> <input checked="" type="checkbox"/> Patrimonio cultural <input checked="" type="checkbox"/> Protección Civil <input type="checkbox"/> Captación agua <input type="checkbox"/> Uso recreativo <input type="checkbox"/> ZEC <input type="checkbox"/> ZEPA		
Otros elementos	---		

CÓDIGO DEL ARPSI:	ES017-BIZ-ART-01. Markina-Xemein
--------------------------	---

PLANO DE LOCALIZACIÓN



FICHA DE DATOS

DATOS DE LOCALIZACIÓN

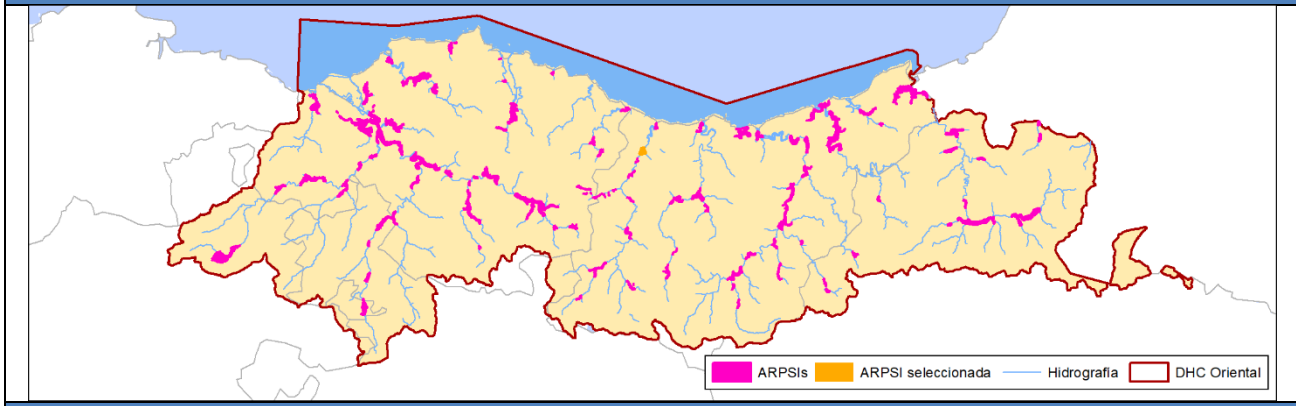
Demarcación:	D.H. CANTÁBRICO ORIENTAL
Código de masa de agua:	ES111R044010
Cauce/s:	Artibai, Muniberreka, Urko
Núcleo/s afectado/s:	Markina-Xemein
Municipio/s:	Markina-Xemein
Provincia / Territorio Histórico:	BIZKAIA
Comunidad Autónoma:	PAÍS VASCO

MAPAS DE RIESGO

Nº de habitantes que pueden verse afectados dentro de la zona inundable	ALTA PROB.	MEDIA PROB. (T100)	BAJA PROB.
	18	1.130	2.213
Vías de comunicación afectadas	ALTA PROB.	-	
	MEDIA PROB. (T100)	BI-2636, BI-633	
	BAJA PROB.	BI-2636, BI-633	
Riesgos dentro de la zona inundable	EDAR <input checked="" type="checkbox"/>	Instalaciones Industriales (PRTR) <input type="checkbox"/>	
	<input checked="" type="checkbox"/> Patrimonio cultural	<input checked="" type="checkbox"/> Protección Civil	
	<input type="checkbox"/> Captación agua	<input type="checkbox"/> Uso recreativo	
	<input checked="" type="checkbox"/> ZEC	<input type="checkbox"/> ZEPA	
Otros elementos	---		

CÓDIGO DEL ARPSI:	ES017-GIP-DEB-02. Mendaro
--------------------------	----------------------------------

PLANO DE LOCALIZACIÓN



FICHA DE DATOS

DATOS DE LOCALIZACIÓN

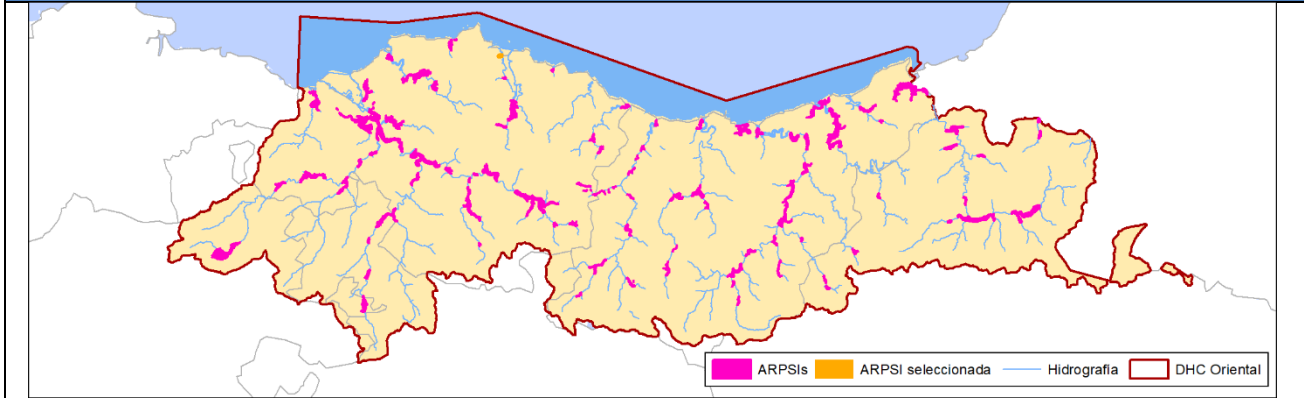
Demarcación:	D.H. CANTÁBRICO ORIENTAL
Código de masa de agua:	ES111R042020-ES111R042030
Cauce/s:	Deba, Kilimoi
Núcleo/s afectado/s:	Azpilgoeta, Garagarza, Mendarozabal, Plaza
Municipio/s:	Mendaro
Provincia / Territorio Histórico:	GIPUZKOA
Comunidad Autónoma:	PAÍS VASCO

MAPAS DE RIESGO

Nº de habitantes que pueden verse afectados dentro de la zona inundable	ALTA PROB.	MEDIA PROB. (T100)	BAJA PROB.
	63	216	303
Vías de comunicación afectadas	ALTA PROB.	-	
	MEDIA PROB. (T100)	N-634	
	BAJA PROB.	N-634	
Riesgos dentro de la zona inundable	EDAR <input type="checkbox"/>	Instalaciones Industriales (PRTR) <input type="checkbox"/>	
	<input checked="" type="checkbox"/> Patrimonio cultural	<input checked="" type="checkbox"/> Protección Civil	
	<input type="checkbox"/> Captación agua	<input type="checkbox"/> Uso recreativo	
	<input type="checkbox"/> ZEC	<input type="checkbox"/> ZEPA	
Otros elementos	---		

CÓDIGO DEL ARPSI:	ES017-BIZ-OKA-02. Mundaka
--------------------------	----------------------------------

PLANO DE LOCALIZACIÓN



FICHA DE DATOS

DATOS DE LOCALIZACIÓN

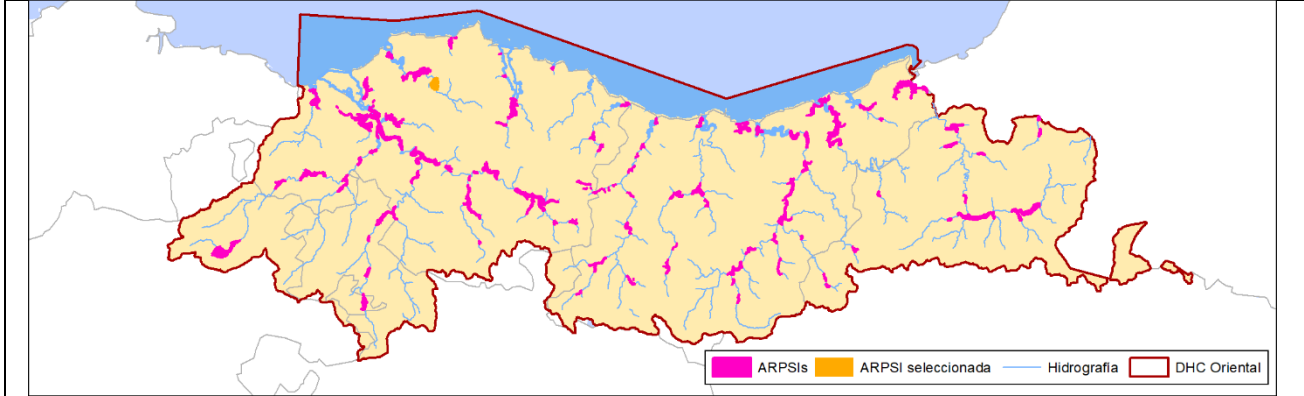
Demarcación:	D.H. CANTÁBRICO ORIENTAL
Código de masa de agua:	ES111T046020
Cauce/s:	Errekatxu
Núcleo/s afectado/s:	Mundaka
Municipio/s:	Mundaka
Provincia / Territorio Histórico:	BIZKAIA
Comunidad Autónoma:	PAÍS VASCO

MAPAS DE RIESGO

Nº de habitantes que pueden verse afectados dentro de la zona inundable	ALTA PROB.	MEDIA PROB. (T100)	BAJA PROB.
	1	2	43
Vías de comunicación afectadas	ALTA PROB.	-	
	MEDIA PROB. (T100)	-	
	BAJA PROB.	-	
Riesgos dentro de la zona inundable	EDAR <input type="checkbox"/>	Instalaciones Industriales (PRTR) <input type="checkbox"/>	
	<input type="checkbox"/> Patrimonio cultural	<input type="checkbox"/> Protección Civil	
	<input type="checkbox"/> Captación agua	<input type="checkbox"/> Uso recreativo	
	<input type="checkbox"/> ZEC	<input type="checkbox"/> ZEPA	
Otros elementos	---		

CÓDIGO DEL ARPSI:	ES017-BIZ-BUT-03. Mungia
--------------------------	---------------------------------

PLANO DE LOCALIZACIÓN



FICHA DE DATOS

DATOS DE LOCALIZACIÓN

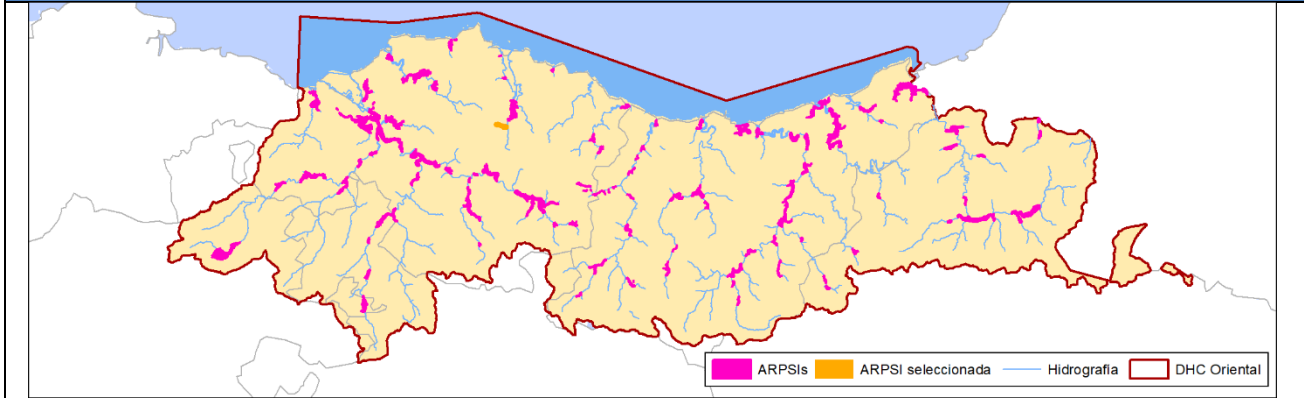
Demarcación:	D.H. CANTÁBRICO ORIENTAL
Código de masa de agua:	ES111R048010-ES111R048020
Cauce/s:	Butroe, Oleta, Trobika
Núcleo/s afectado/s:	Mungia
Municipio/s:	Mungia
Provincia / Territorio Histórico:	BIZKAIA
Comunidad Autónoma:	PAÍS VASCO

MAPAS DE RIESGO

Nº de habitantes que pueden verse afectados dentro de la zona inundable	ALTA PROB.	MEDIA PROB. (T100)	BAJA PROB.
	121	4.548	5.202
Vías de comunicación afectadas	ALTA PROB.	BI-3715	
	MEDIA PROB. (T100)	BI-3715, BI-3102, BI-634, BI-3103, BI-2120	
	BAJA PROB.	BI-3715, BI-3102, BI-634, BI-3103, BI-2120, Enlace BI-631	
Riesgos dentro de la zona inundable	EDAR <input checked="" type="checkbox"/>	Instalaciones Industriales (PRTR) <input type="checkbox"/>	
	<input checked="" type="checkbox"/> Patrimonio cultural	<input checked="" type="checkbox"/> Protección Civil	
	<input type="checkbox"/> Captación agua	<input type="checkbox"/> Uso recreativo	
	<input type="checkbox"/> ZEC	<input type="checkbox"/> ZEPA	
Otros elementos	---		

CÓDIGO DEL ARPSI:	ES017-BIZ-OKA-04. Muxika
--------------------------	---------------------------------

PLANO DE LOCALIZACIÓN



FICHA DE DATOS

DATOS DE LOCALIZACIÓN

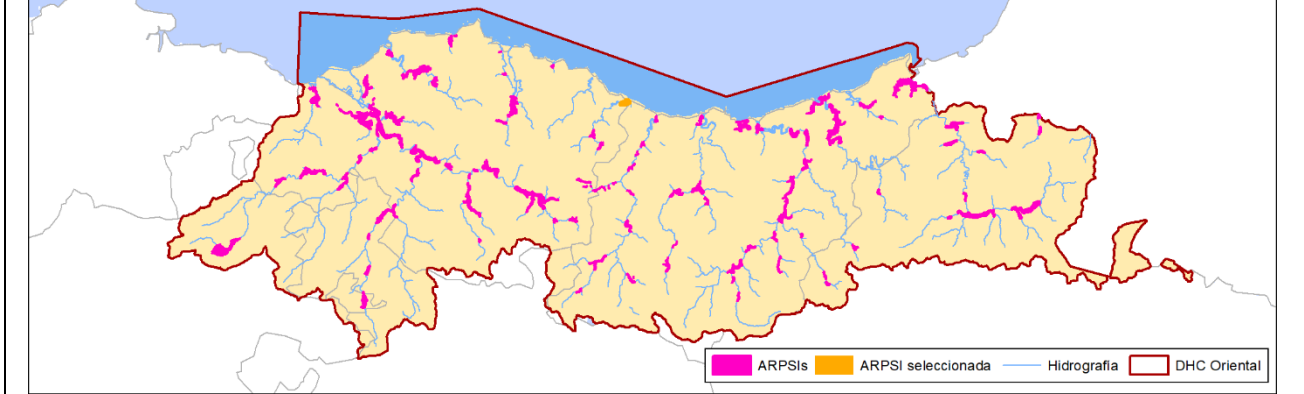
Demarcación:	D.H. CANTÁBRICO ORIENTAL
Código de masa de agua:	ES111R046010
Cauce/s:	Muxika
Núcleo/s afectado/s:	Kurtzero, Ugarte
Municipio/s:	Muxika
Provincia / Territorio Histórico:	BIZKAIA
Comunidad Autónoma:	PAÍS VASCO

MAPAS DE RIESGO

Nº de habitantes que pueden verse afectados dentro de la zona inundable		ALTA PROB.	MEDIA PROB. (T100)	BAJA PROB.
		6	88	110
Vías de comunicación afectadas	ALTA PROB.			
	MEDIA PROB. (T100)	BI-2121, BI-635, Euskotren		
	BAJA PROB.	BI-2121, BI-635, Euskotren		
Riesgos dentro de la zona inundable		EDAR <input type="checkbox"/>	Instalaciones Industriales (PRTR) <input type="checkbox"/>	
		<input checked="" type="checkbox"/> Patrimonio cultural	<input checked="" type="checkbox"/> Protección Civil	
		<input checked="" type="checkbox"/> Captación agua	<input type="checkbox"/> Uso recreativo	
		<input checked="" type="checkbox"/> ZEC	<input type="checkbox"/> ZEPA	
Otros elementos		---		

CÓDIGO DEL ARPSI:	ES017-BIZ-ART-03. Ondarroa
--------------------------	-----------------------------------

PLANO DE LOCALIZACIÓN



FICHA DE DATOS

DATOS DE LOCALIZACIÓN

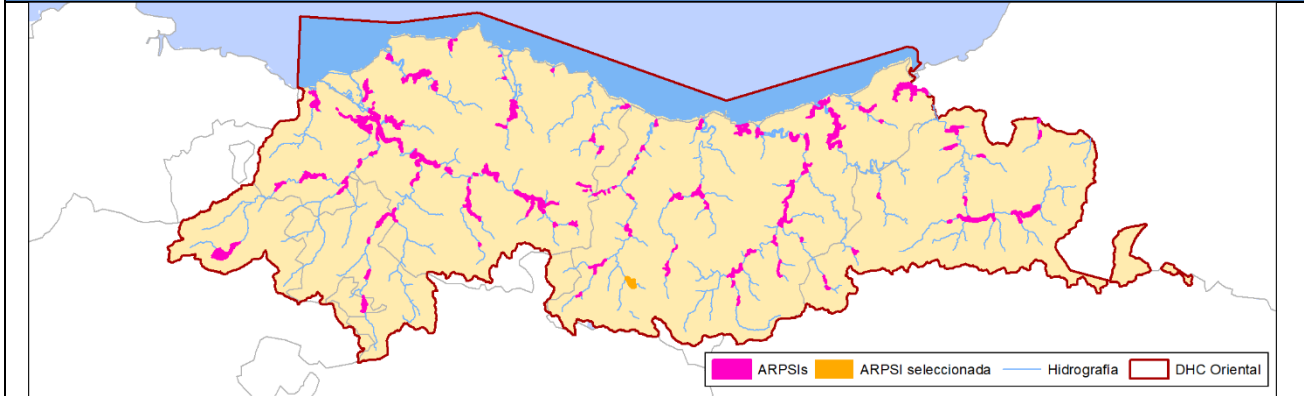
Demarcación:	D.H. CANTÁBRICO ORIENTAL
Código de masa de agua:	ES111C000020
Cauce/s:	-
Núcleo/s afectado/s:	Oñati, Lezesarri
Municipio/s:	Oñati
Provincia / Territorio Histórico:	GIPUZKOA
Comunidad Autónoma:	PAÍS VASCO

MAPAS DE RIESGO

Nº de habitantes que pueden verse afectados dentro de la zona inundable		ALTA PROB.	MEDIA PROB. (T100)	BAJA PROB.
		35	573	1.445
Vías de comunicación afectadas	ALTA PROB.	-		
	MEDIA PROB. (T100)	-		
	BAJA PROB.	GI-2630		
Riesgos dentro de la zona inundable		EDAR <input type="checkbox"/>	Instalaciones Industriales (PRTR) <input type="checkbox"/>	
		<input checked="" type="checkbox"/> Patrimonio cultural	<input checked="" type="checkbox"/> Protección Civil	
		<input type="checkbox"/> Captación agua	<input type="checkbox"/> Uso recreativo	
		<input type="checkbox"/> ZEC	<input type="checkbox"/> ZEPA	
Otros elementos		---		

CÓDIGO DEL ARPSI:	ES017-GIP-DEB-08. Oñati
--------------------------	--------------------------------

PLANO DE LOCALIZACIÓN



FICHA DE DATOS

DATOS DE LOCALIZACIÓN

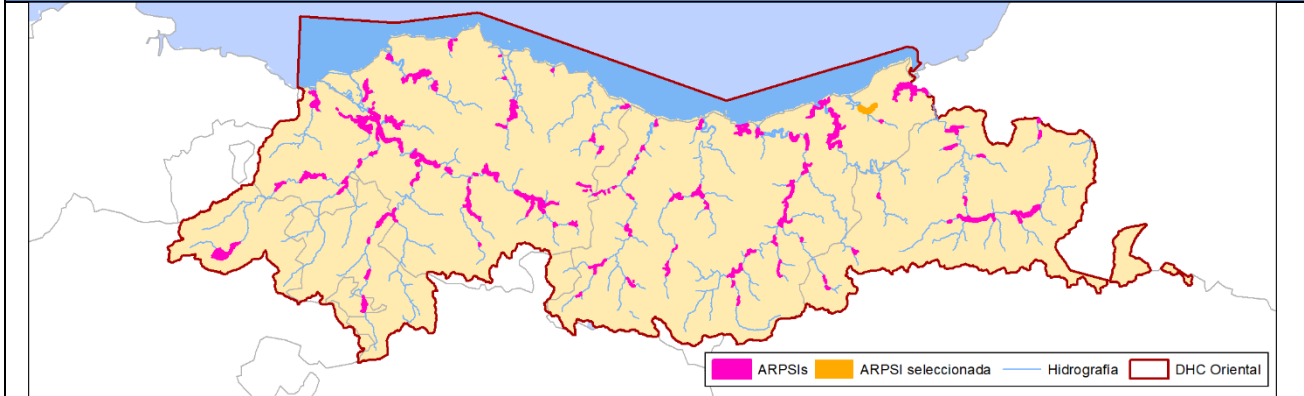
Demarcación:	D.H. CANTÁBRICO ORIENTAL
Código de masa de agua:	ES111R040050
Cauce/s:	Oñati, Arranoaitz, Ubao
Núcleo/s afectado/s:	Oñati, Lezesarri
Municipio/s:	Oñati
Provincia / Territorio Histórico:	GIPUZKOA
Comunidad Autónoma:	PAÍS VASCO

MAPAS DE RIESGO

Nº de habitantes que pueden verse afectados dentro de la zona inundable	ALTA PROB.	MEDIA PROB. (T100)	BAJA PROB.
	0	119	905
Vías de comunicación afectadas	ALTA PROB.	-	
	MEDIA PROB. (T100)	-	
	BAJA PROB.	GI-2630	
Riesgos dentro de la zona inundable	EDAR <input type="checkbox"/>	Instalaciones Industriales (PRTR) <input type="checkbox"/>	
	<input checked="" type="checkbox"/> Patrimonio cultural	<input checked="" type="checkbox"/> Protección Civil	
	<input type="checkbox"/> Captación agua	<input type="checkbox"/> Uso recreativo	
	<input type="checkbox"/> ZEC	<input type="checkbox"/> ZEPA	
Otros elementos	---		

CÓDIGO DEL ARPSI:	ES017-GIP-OIA-01. Oiartzun
--------------------------	-----------------------------------

PLANO DE LOCALIZACIÓN



FICHA DE DATOS

DATOS DE LOCALIZACIÓN

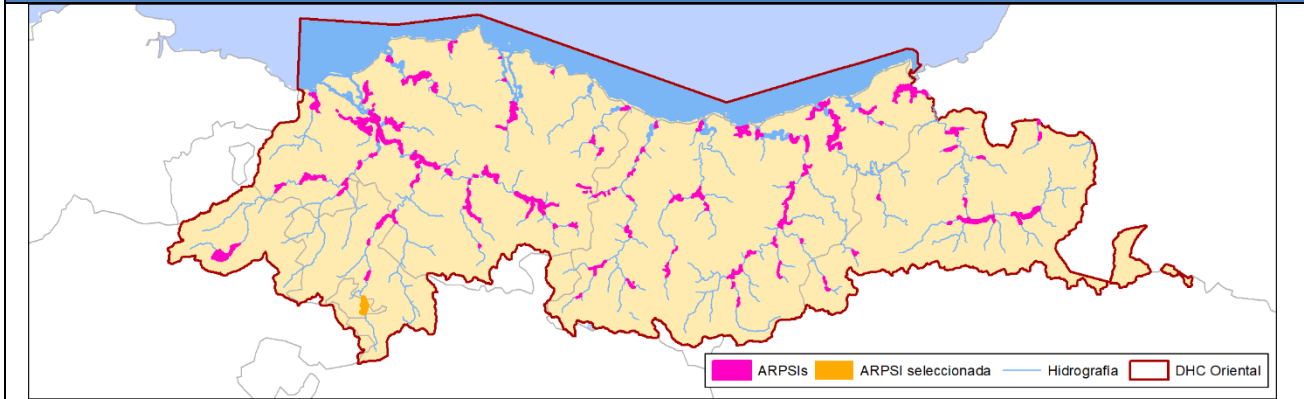
Demarcación:	D.H. CANTÁBRICO ORIENTAL
Código de masa de agua:	ES111T014010-ES111R014010
Cauce/s:	Oiartzun, Bakarraiztegi, Arkotzerreka
Núcleo/s afectado/s:	Oñati, Lezesarri
Municipio/s:	Errenteria
Provincia / Territorio Histórico:	GIPUZKOA
Comunidad Autónoma:	PAÍS VASCO

MAPAS DE RIESGO

Nº de habitantes que pueden verse afectados dentro de la zona inundable	ALTA PROB.	MEDIA PROB. (T100)	BAJA PROB.
	0	472	8.724
Vías de comunicación afectadas	ALTA PROB.	GI-131, GI-2132	
	MEDIA PROB. (T100)	GI-131, GI-2132, Ramal enlace A-8, RENFE	
	BAJA PROB.	GI-131, GI-2132, Ramal enlace A-8, RENFE	
Riesgos dentro de la zona inundable	EDAR <input type="checkbox"/>	Instalaciones Industriales (PRTR) <input type="checkbox"/>	
	<input checked="" type="checkbox"/> Patrimonio cultural	<input checked="" type="checkbox"/> Protección Civil	
	<input type="checkbox"/> Captación agua	<input type="checkbox"/> Uso recreativo	
	<input type="checkbox"/> ZEC	<input type="checkbox"/> ZEPA	
Otros elementos	---		

CÓDIGO DEL ARPSI:	ES017-BIZ-11-1. Orduña
--------------------------	-------------------------------

PLANO DE LOCALIZACIÓN



FICHA DE DATOS

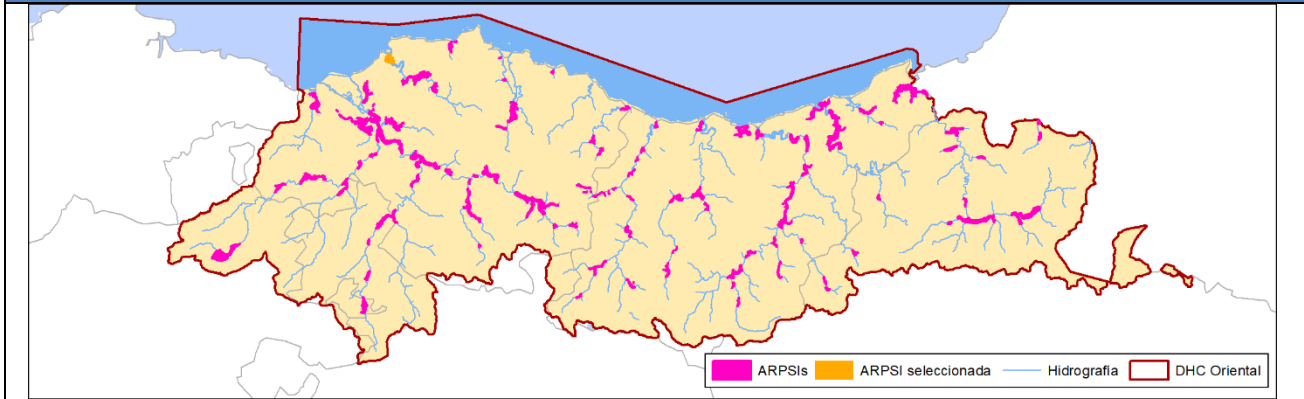
DATOS DE LOCALIZACIÓN

Demarcación:	D.H. CANTÁBRICO ORIENTAL
Código de masa de agua:	ES052MAR002690
Cauce/s:	Nerbioi, Quintana
Núcleo/s afectado/s:	Orduña
Municipio/s:	Urduña/Orduña
Provincia / Territorio Histórico:	GIPUZKOA
Comunidad Autónoma:	PAÍS VASCO

MAPAS DE RIESGO

Nº de habitantes que pueden verse afectados dentro de la zona inundable	ALTA PROB.	MEDIA PROB. (T100)	BAJA PROB.
	109	614	899
Vías de comunicación afectadas	ALTA PROB.	A-625, BI-625	
	MEDIA PROB. (T100)	A-625, BI-2625, BI-625	
	BAJA PROB.	A-625, BI-2521, BI-2625, BI-625	
Riesgos dentro de la zona inundable	EDAR <input type="checkbox"/>		Instalaciones Industriales (PRTR) <input type="checkbox"/>
	<input checked="" type="checkbox"/> Patrimonio cultural		<input checked="" type="checkbox"/> Protección Civil
	<input type="checkbox"/> Captación agua		<input type="checkbox"/> Uso recreativo
	<input type="checkbox"/> ZEC		<input type="checkbox"/> ZEPA
Otros elementos	---		

CÓDIGO DEL ARPSI:	ES017-BIZ-BUT-01. Plentzia
--------------------------	-----------------------------------

PLANO DE LOCALIZACIÓN

FICHA DE DATOS
DATOS DE LOCALIZACIÓN

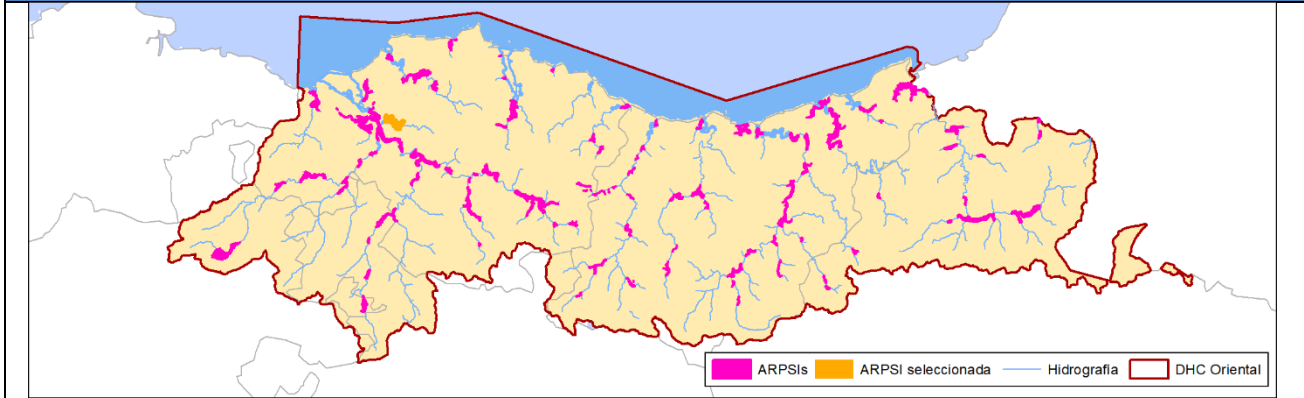
Demarcación:	D.H. CANTÁBRICO ORIENTAL
Código de masa de agua:	ES111T048010
Cauce/s:	Butroe
Núcleo/s afectado/s:	Plentzia, Txipio
Municipio/s:	Plentzia, Barrika
Provincia / Territorio Histórico:	GIPUZKOA
Comunidad Autónoma:	PAÍS VASCO

MAPAS DE RIESGO

Nº de habitantes que pueden verse afectados dentro de la zona inundable		ALTA PROB.	MEDIA PROB. (T100)	BAJA PROB.
		180	256	287
Vías de comunicación afectadas	ALTA PROB.	BI-2704, BI-3114		
	MEDIA PROB. (T100)	BI-2704, BI-3114		
	BAJA PROB.	BI-2704, BI-3114		
Riesgos dentro de la zona inundable		EDAR <input type="checkbox"/>	Instalaciones Industriales (PRTR) <input type="checkbox"/>	
		<input checked="" type="checkbox"/> Patrimonio cultural	<input checked="" type="checkbox"/> Protección Civil	
		<input type="checkbox"/> Captación agua	<input type="checkbox"/> Uso recreativo	
		<input type="checkbox"/> ZEC	<input type="checkbox"/> ZEPA	
Otros elementos		---		

CÓDIGO DEL ARPSI:	ES017-BIZ-IBA-05. Sondika-Erandio
--------------------------	--

PLANO DE LOCALIZACIÓN



FICHA DE DATOS

DATOS DE LOCALIZACIÓN

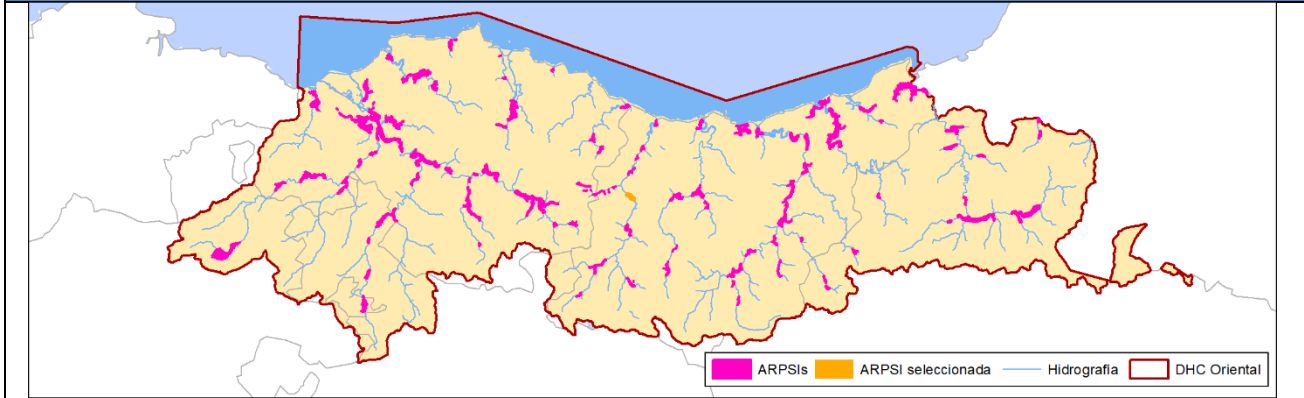
Demarcación:	D.H. CANTÁBRICO ORIENTAL
Código de masa de agua:	ES111R074020_ES111T068010
Cauce/s:	Asua, Berreteaga, Giltza, Potxiena, Araunotegi
Núcleo/s afectado/s:	Zangroiz, Zabaloetxe, Basozabal, Erandio-Goikoa, Poblado Julio Arteche
Municipio/s:	Sondika, Erandio, Loiu
Provincia / Territorio Histórico:	BIZKAIA
Comunidad Autónoma:	PAÍS VASCO

MAPAS DE RIESGO

Nº de habitantes que pueden verse afectados dentro de la zona inundable		ALTA PROB.	MEDIA PROB. (T100)	BAJA PROB.
		242	288	388
Vías de comunicación afectadas	ALTA PROB.	BI-2704, BI-735, BI-604, BI-3705, BI-737		
	MEDIA PROB. (T100)	BI-2704, BI-735, BI-604, BI-3705, BI-737		
	BAJA PROB.	BI-2704, BI-735, BI-604, BI-3705, BI-737		
Riesgos dentro de la zona inundable		EDAR <input type="checkbox"/>	Instalaciones Industriales (PRTR) <input checked="" type="checkbox"/>	
		<input checked="" type="checkbox"/> Patrimonio cultural	<input checked="" type="checkbox"/> Protección Civil	
		<input type="checkbox"/> Captación agua	<input type="checkbox"/> Uso recreativo	
		<input type="checkbox"/> ZEC	<input type="checkbox"/> ZEPA	
Otros elementos		---		

CÓDIGO DEL ARPSI:	ES017-GIP-DEB-06. Soraluze
--------------------------	-----------------------------------

PLANO DE LOCALIZACIÓN



FICHA DE DATOS

DATOS DE LOCALIZACIÓN

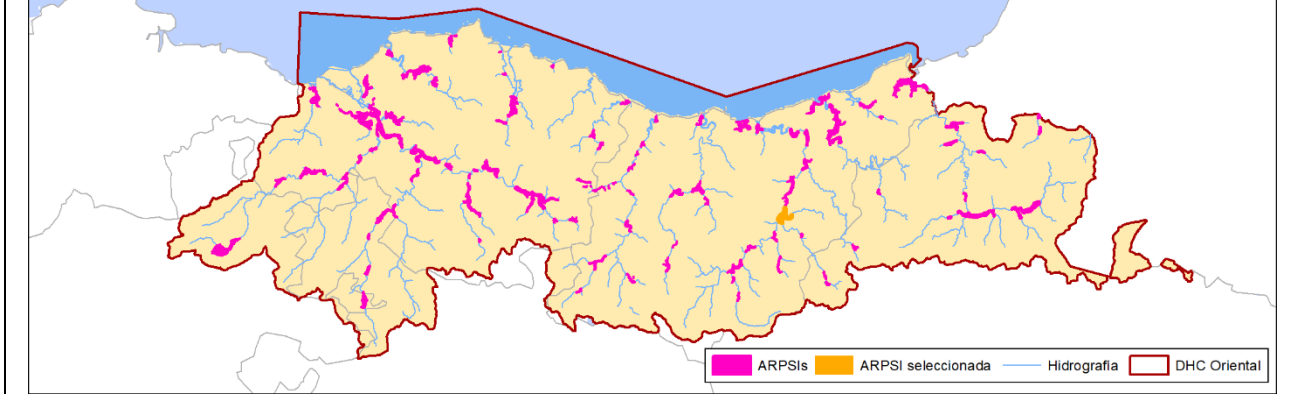
Demarcación:	D.H. CANTÁBRICO ORIENTAL
Código de masa de agua:	ES111R042010
Cauce/s:	Deba
Núcleo/s afectado/s:	Soraluze-Placencia de las Armas
Municipio/s:	Soraluze-Placencia de las Armas
Provincia / Territorio Histórico:	GIPUZKOA
Comunidad Autónoma:	PAÍS VASCO

MAPAS DE RIESGO

Nº de habitantes que pueden verse afectados dentro de la zona inundable		ALTA PROB.	MEDIA PROB. (T100)	BAJA PROB.
		334	644	1.066
Vías de comunicación afectadas	ALTA PROB.	-		
	MEDIA PROB. (T100)	-		
	BAJA PROB.	GI-3331		
Riesgos dentro de la zona inundable	EDAR <input type="checkbox"/>	Instalaciones Industriales (PRTR) <input type="checkbox"/>		
	<input checked="" type="checkbox"/> Patrimonio cultural	<input checked="" type="checkbox"/> Protección Civil		
	<input type="checkbox"/> Captación agua	<input type="checkbox"/> Uso recreativo		
	<input type="checkbox"/> ZEC	<input type="checkbox"/> ZEPA		
Otros elementos	---			

CÓDIGO DEL ARPSI:	ES017-GIP-15-2. Tolosa / Ibarra
--------------------------	--

PLANO DE LOCALIZACIÓN



FICHA DE DATOS

DATOS DE LOCALIZACIÓN

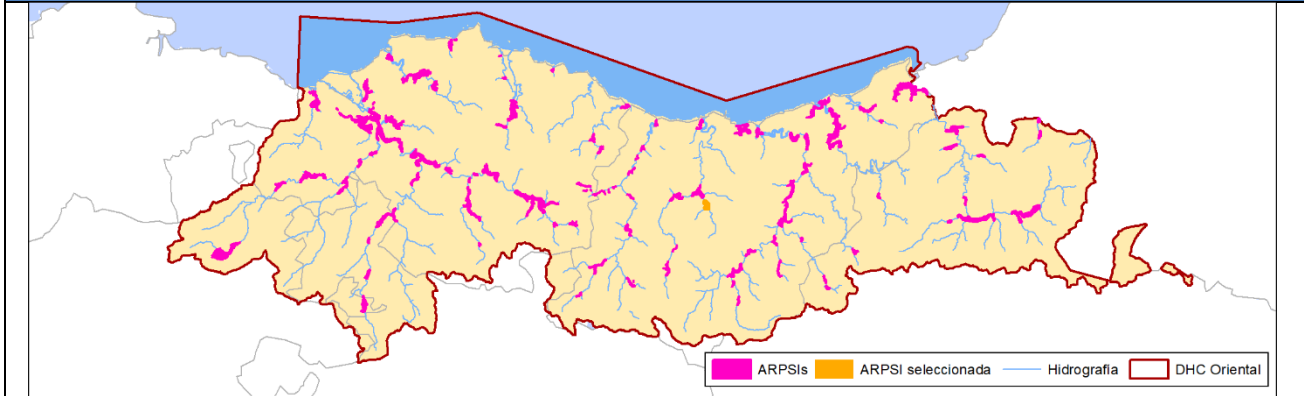
Demarcación:	D.H. CANTÁBRICO ORIENTAL
Código de masa de agua:	ES026MAR002610-ES023MAR002591-ES028MAR002662
Cauce/s:	Oria, Zelai, Araxes
Núcleo/s afectado/s:	Tolosa, San Blas, San Esteban, Ibarra
Municipio/s:	Tolosa, Ibarra
Provincia / Territorio Histórico:	GIPUZKOA
Comunidad Autónoma:	PAÍS VASCO

MAPAS DE RIESGO

Nº de habitantes que pueden verse afectados dentro de la zona inundable		ALTA PROB.	MEDIA PROB. (T100)	BAJA PROB.
		5	9.204	15.971
Vías de comunicación afectadas	ALTA PROB.	GI-2135, GI-3650		
	MEDIA PROB. (T100)	GI-2135, GI-3650, RENFE		
	BAJA PROB.	GI-2130, GI-2135, GI-3212, GI-3421, GI-3650, RENFE		
Riesgos dentro de la zona inundable		EDAR <input type="checkbox"/>	Instalaciones Industriales (PRTR) <input type="checkbox"/>	
		<input checked="" type="checkbox"/> Patrimonio cultural	<input checked="" type="checkbox"/> Protección Civil	
		<input type="checkbox"/> Captación agua	<input type="checkbox"/> Uso recreativo	
		<input checked="" type="checkbox"/> ZEC	<input type="checkbox"/> ZEPA	
Otros elementos		---		

CÓDIGO DEL ARPSI:	ES017-GIP-URO-03. Urrestilla
--------------------------	-------------------------------------

PLANO DE LOCALIZACIÓN



FICHA DE DATOS

DATOS DE LOCALIZACIÓN

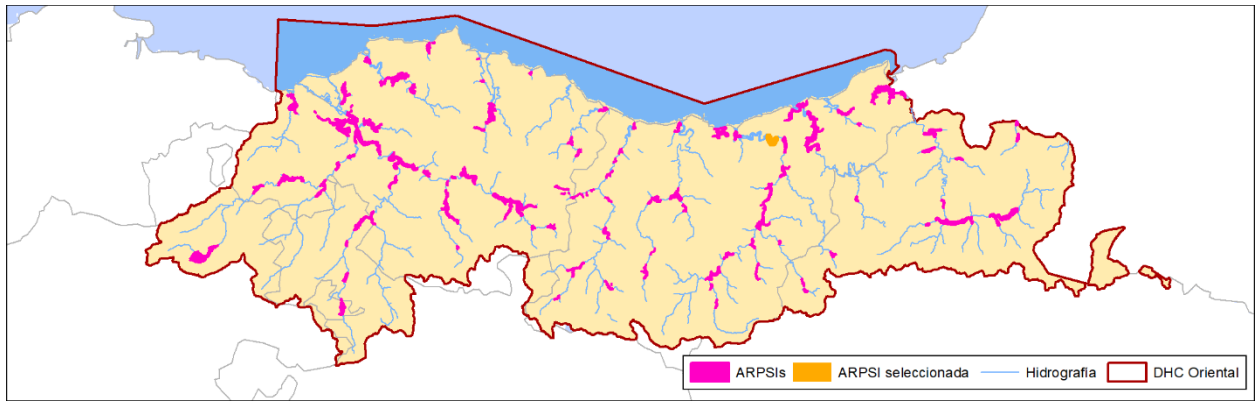
Demarcación:	D.H. CANTÁBRICO ORIENTAL
Código de masa de agua:	ES111R031020_ES111R032020
Cauce/s:	Ibaieder, Aratz
Núcleo/s afectado/s:	Urrestilla
Municipio/s:	Azpeitia
Provincia / Territorio Histórico:	GIPUZKOA
Comunidad Autónoma:	PAÍS VASCO

MAPAS DE RIESGO

Nº de habitantes que pueden verse afectados dentro de la zona inundable		ALTA PROB.	MEDIA PROB. (T100)	BAJA PROB.
		1	65	142
Vías de comunicación afectadas	ALTA PROB.			
	MEDIA PROB. (T100)	GI-3182		
	BAJA PROB.	GI-3182		
Riesgos dentro de la zona inundable		EDAR <input type="checkbox"/>	Instalaciones Industriales (PRTR) <input type="checkbox"/>	
		<input checked="" type="checkbox"/> Patrimonio cultural	<input checked="" type="checkbox"/> Protección Civil	
		<input type="checkbox"/> Captación agua	<input type="checkbox"/> Uso recreativo	
		<input type="checkbox"/> ZEC	<input type="checkbox"/> ZEPA	
Otros elementos		---		

CÓDIGO DEL ARPSI:	ES017-GIP-16-1. Usurbil
--------------------------	--------------------------------

PLANO DE LOCALIZACIÓN



FICHA DE DATOS

DATOS DE LOCALIZACIÓN

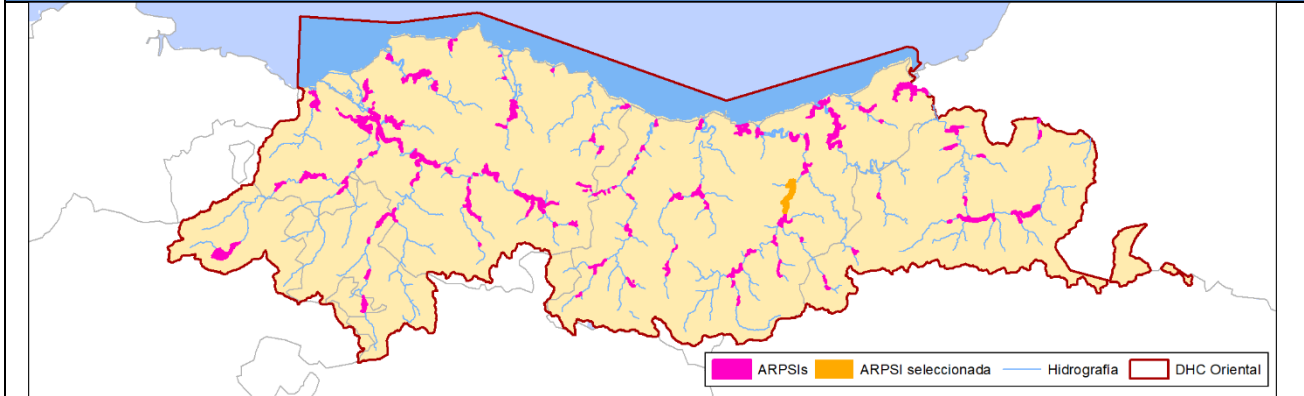
Demarcación:	D.H. CANTÁBRICO ORIENTAL
Código de masa de agua:	ES028MAR002662
Cauce/s:	Oria
Núcleo/s afectado/s:	Kalezar, Santu-Enea
Municipio/s:	Usurbil
Provincia / Territorio Histórico:	GIPUZKOA
Comunidad Autónoma:	PAÍS VASCO

MAPAS DE RIESGO

Nº de habitantes que pueden verse afectados dentro de la zona inundable	ALTA PROB.	MEDIA PROB. (T100)	BAJA PROB.
	17	33	41
Vías de comunicación afectadas	ALTA PROB.	Euskotren	
	MEDIA PROB. (T100)	Euskotren	
	BAJA PROB.	Euskotren	
Riesgos dentro de la zona inundable	EDAR <input type="checkbox"/>	Instalaciones Industriales (PRTR) <input type="checkbox"/>	
	<input checked="" type="checkbox"/> Patrimonio cultural	<input type="checkbox"/> Protección Civil	
	<input type="checkbox"/> Captación agua	<input type="checkbox"/> Uso recreativo	
	<input type="checkbox"/> ZEC	<input type="checkbox"/> ZEPA	
Otros elementos	---		

CÓDIGO DEL ARPSI:	ES017-GIP-15-1. Villabona-Zizurkil
--------------------------	---

PLANO DE LOCALIZACIÓN



FICHA DE DATOS

DATOS DE LOCALIZACIÓN

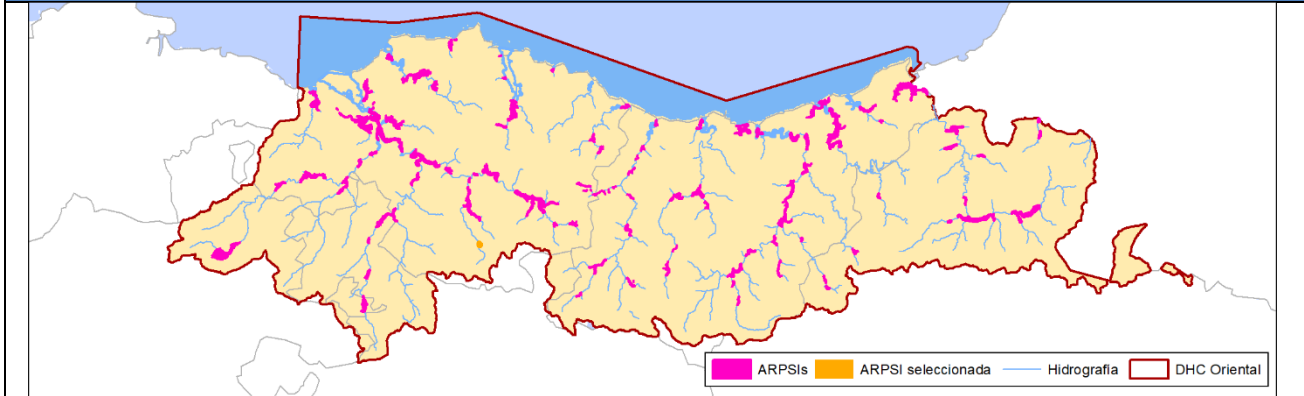
Demarcación:	D.H. CANTÁBRICO ORIENTAL
Código de masa de agua:	ES026MAR002680-ES028MAR002662
Cauce/s:	Oria, Asteasu, Zubiaurretxo, Alkiza
Núcleo/s afectado/s:	Villabona, Elbarrena, Anoeta, Irura
Municipio/s:	Villabona, Zizurkil, Aduna, Tolosa, Ibarra, Anoeta, Irura
Provincia / Territorio Histórico:	GIPUZKOA
Comunidad Autónoma:	PAÍS VASCO

MAPAS DE RIESGO

Nº de habitantes que pueden verse afectados dentro de la zona inundable	ALTA PROB.	MEDIA PROB. (T100)	BAJA PROB.
	439	1.691	5.771
Vías de comunicación afectadas	ALTA PROB.	GI-2631, GI-3610, E-05/E-80/N-1	
	MEDIA PROB. (T100)	GI-2631, GI-3282, GI-3610, GI-3650, GI-4751, E-05/E-80/N-1, RENFE	
	BAJA PROB.	GI-2631, GI-3282, GI-3610, GI-3650, GI-4751, E-05/E-80/N-1, RENFE	
Riesgos dentro de la zona inundable	EDAR <input type="checkbox"/>		Instalaciones Industriales (PRTR) <input type="checkbox"/>
	<input checked="" type="checkbox"/> Patrimonio cultural		<input checked="" type="checkbox"/> Protección Civil
	<input type="checkbox"/> Captación agua		<input type="checkbox"/> Uso recreativo
	<input type="checkbox"/> ZEC		<input type="checkbox"/> ZEPA
Otros elementos	---		

CÓDIGO DEL ARPSI: ES017-BIZ-2-2. Zeanuri

PLANO DE LOCALIZACIÓN



FICHA DE DATOS

DATOS DE LOCALIZACIÓN

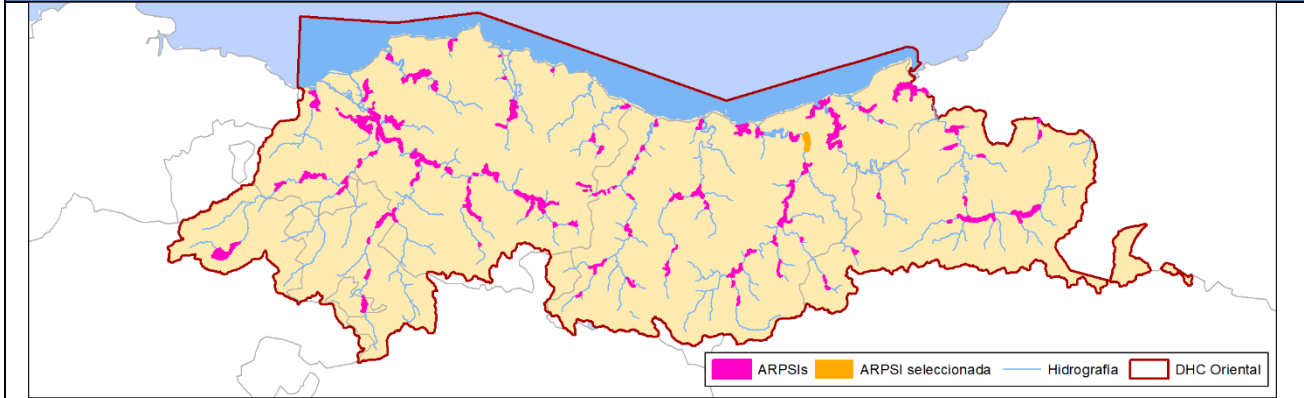
Demarcación:	D.H. CANTÁBRICO ORIENTAL
Código de masa de agua:	ES067MAR002790
Cauce/s:	Arratia, Urkullu
Núcleo/s afectado/s:	La Plaza
Municipio/s:	Zeanuri
Provincia / Territorio Histórico:	BIZKAIA
Comunidad Autónoma:	PAÍS VASCO

MAPAS DE RIESGO

Nº de habitantes que pueden verse afectados dentro de la zona inundable		ALTA PROB.	MEDIA PROB. (T100)	BAJA PROB.
		3	111	241
Vías de comunicación afectadas	ALTA PROB.	BI-4501		
	MEDIA PROB. (T100)	BI-4501, BI-3548		
	BAJA PROB.	BI-4501, BI-3548		
Riesgos dentro de la zona inundable	EDAR <input type="checkbox"/>		Instalaciones Industriales (PRTR) <input type="checkbox"/>	
	<input checked="" type="checkbox"/> Patrimonio cultural		<input checked="" type="checkbox"/> Protección Civil	
	<input type="checkbox"/> Captación agua		<input type="checkbox"/> Uso recreativo	
	<input type="checkbox"/> ZEC		<input type="checkbox"/> ZEPA	
Otros elementos		---		

CÓDIGO DEL ARPSI:	ES017-GIP-16-2. Zubieta-Oria
--------------------------	-------------------------------------

PLANO DE LOCALIZACIÓN



FICHA DE DATOS

DATOS DE LOCALIZACIÓN

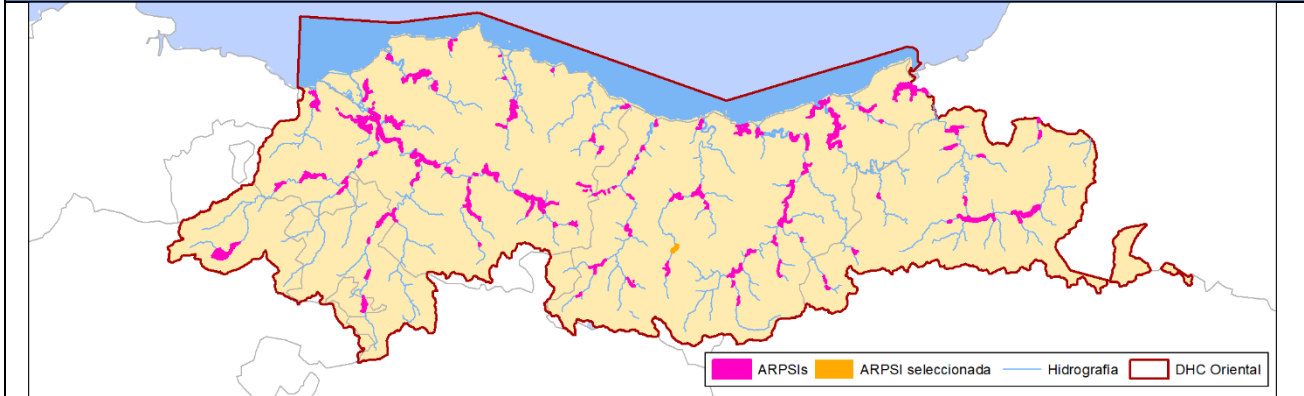
Demarcación:	D.H. CANTÁBRICO ORIENTAL
Código de masa de agua:	ES028MAR002662
Cauce/s:	Oria
Núcleo/s afectado/s:	Oria, Oztaran, Basaundi, Lasarte
Municipio/s:	Lasarte-Oria
Provincia / Territorio Histórico:	GIPUZKOA
Comunidad Autónoma:	PAÍS VASCO

MAPAS DE RIESGO

Nº de habitantes que pueden verse afectados dentro de la zona inundable		ALTA PROB.	MEDIA PROB. (T100)	BAJA PROB.
		0	58	8.228
Vías de comunicación afectadas	ALTA PROB.	-		
	MEDIA PROB. (T100)	GI-3831		
	BAJA PROB.	GI-3831		
Riesgos dentro de la zona inundable		EDAR <input type="checkbox"/>	Instalaciones Industriales (PRTR) <input type="checkbox"/>	
		<input checked="" type="checkbox"/> Patrimonio cultural	<input checked="" type="checkbox"/> Protección Civil	
		<input type="checkbox"/> Captación agua	<input type="checkbox"/> Uso recreativo	
		<input type="checkbox"/> ZEC	<input type="checkbox"/> ZEPA	
Otros elementos		---		

CÓDIGO DEL ARPSI:	ES017-GIP-URO-05. Zumarraga-Urretxu
--------------------------	--

PLANO DE LOCALIZACIÓN



FICHA DE DATOS

DATOS DE LOCALIZACIÓN

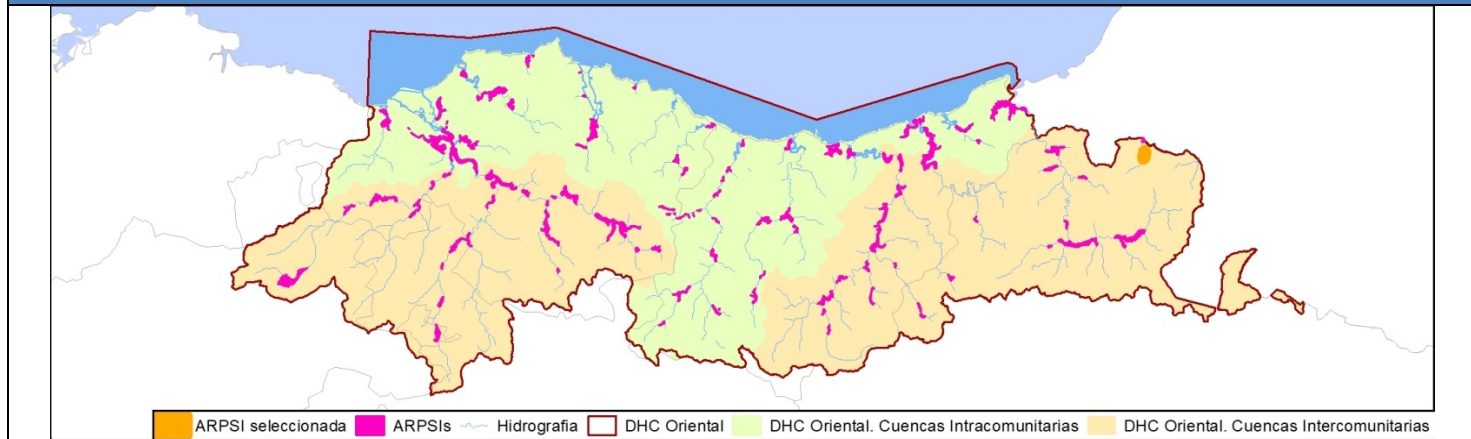
Demarcación:	D.H. CANTÁBRICO ORIENTAL
Código de masa de agua:	ES111R030020
Cauce/s:	Urola
Núcleo/s afectado/s:	Zumarraga, Urretxu
Municipio/s:	Zumarraga, Urretxu
Provincia / Territorio Histórico:	GIPUZKOA
Comunidad Autónoma:	PAÍS VASCO

MAPAS DE RIESGO

Nº de habitantes que pueden verse afectados dentro de la zona inundable		ALTA PROB.	MEDIA PROB. (T100)	BAJA PROB.	
		1	9	712	
Vías de comunicación afectadas	ALTA PROB.	-			
	MEDIA PROB. (T100)	-			
	BAJA PROB.	-			
Riesgos dentro de la zona inundable		EDAR <input type="checkbox"/>	Instalaciones Industriales (PRTR) <input type="checkbox"/>		
		<input checked="" type="checkbox"/> Patrimonio cultural		<input checked="" type="checkbox"/> Protección Civil	
		<input type="checkbox"/> Captación agua		<input type="checkbox"/> Uso recreativo	
		<input type="checkbox"/> ZEC		<input type="checkbox"/> ZEPA	
Otros elementos		---			

CÓDIGO DEL ARPSI:	ES017-NAV-1-1. Urdazubi / Urdax
--------------------------	--

PLANO DE LOCALIZACIÓN



FICHA DE DATOS

DATOS DE LOCALIZACIÓN

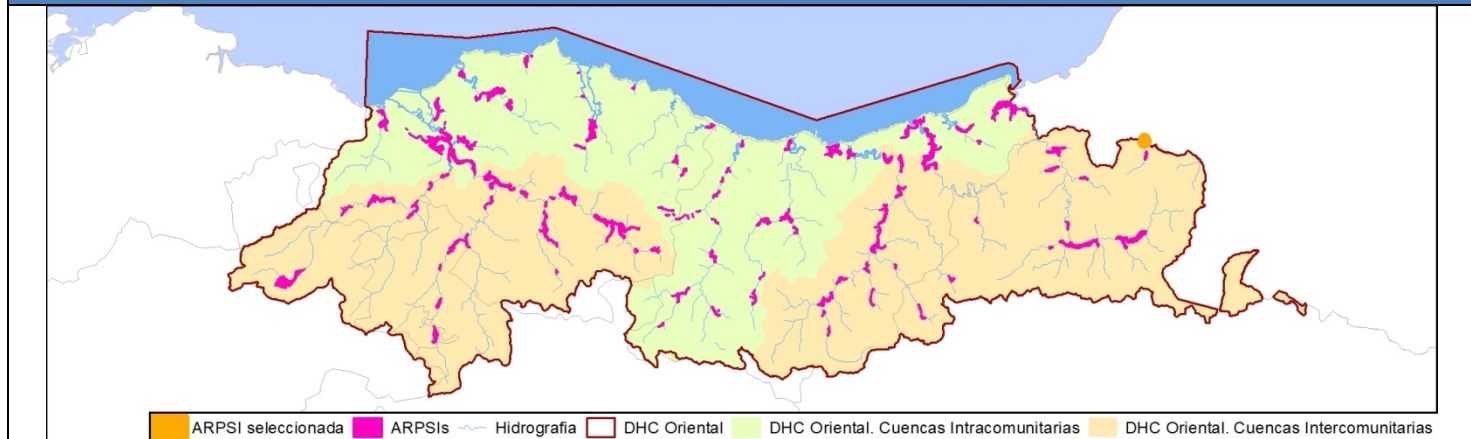
Demarcación:	D.H. CANTÁBRICO ORIENTAL
Código de masa de agua (ES017MSPF):	ES001MAR002320
Cauce/s:	Uragana
Núcleo/s afectado/s:	Urdzubi, Urdax
Municipio/s:	Baztán, Urdazubi / Urdax
Provincia / Territorio Histórico:	NAVARRA
Comunidad Autónoma:	NAVARRA

MAPAS DE RIESGO

Nº de habitantes que pueden verse afectados dentro de la zona inundable		ALTA PROB.	MEDIA PROB. (T100)	BAJA PROB.
		11	21	31
Vías de comunicación afectadas	ALTA PROB.	NA-4402		
	MEDIA PROB. (T100)	NA-4402		
	BAJA PROB.	NA-4402		
Riesgos dentro de la zona inundable		EDAR <input type="checkbox"/>		Emisiones Industriales (IPPC) <input type="checkbox"/>
		<input type="checkbox"/> Patrimonio cultural	<input checked="" type="checkbox"/> Protección Civil	
		<input type="checkbox"/> Captación agua	<input type="checkbox"/> Uso recreativo	
		<input checked="" type="checkbox"/> ZEC	<input type="checkbox"/> ZEPA	
Otros elementos		---		

CÓDIGO DEL ARPSI:	ES017- NAV-1-2. Urdazubi / Urdax
--------------------------	---

PLANO DE LOCALIZACIÓN



FICHA DE DATOS

DATOS DE LOCALIZACIÓN

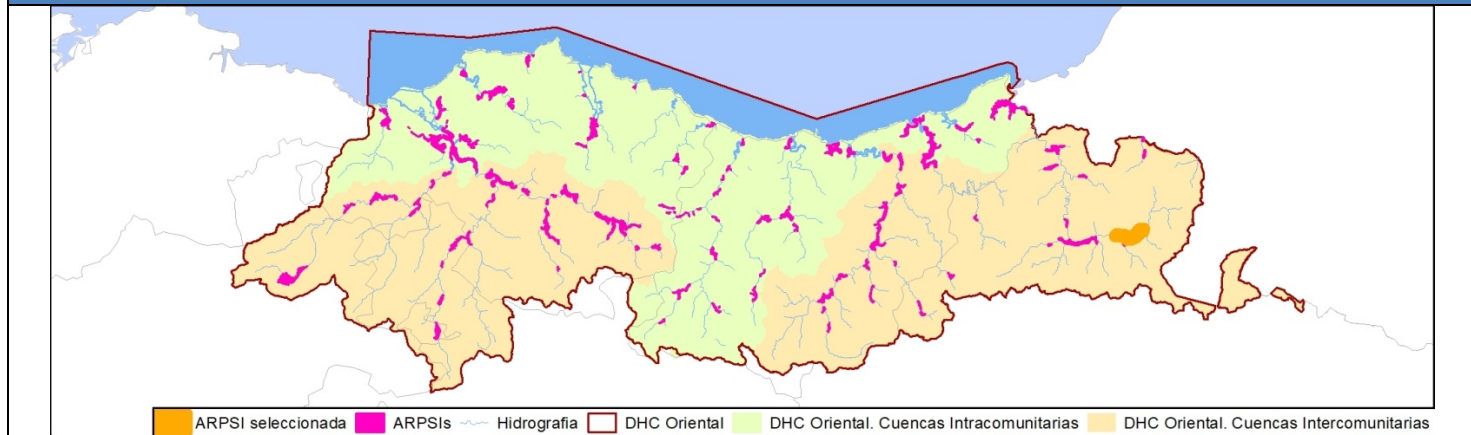
Demarcación:	D.H. CANTÁBRICO ORIENTAL
Código de masa de agua (ES017MSPF):	ES001MAR002320
Cauce/s:	Uragana, Lapitxuri
Núcleo/s afectado/s:	Dantxarinea
Municipio/s:	Urdazubi / Urdax
Provincia / Territorio Histórico:	NAVARRA
Comunidad Autónoma:	NAVARRA

MAPAS DE RIESGO

Nº de habitantes que pueden verse afectados dentro de la zona inundable		ALTA PROB.	MEDIA PROB. (T100)	BAJA PROB.	
		10	22	26	
Vías de comunicación afectadas	ALTA PROB.	N-121-B			
	MEDIA PROB. (T100)	N-121-B			
	BAJA PROB.	N-121-B, NA-4401			
Riesgos dentro de la zona inundable		EDAR <input type="checkbox"/>		Emisiones Industriales (IPPC) <input type="checkbox"/>	
		<input type="checkbox"/> Patrimonio cultural		<input checked="" type="checkbox"/> Protección Civil	
		<input type="checkbox"/> Captación agua		<input type="checkbox"/> Uso recreativo	
		<input checked="" type="checkbox"/> ZEC		<input type="checkbox"/> ZEPA	
Otros elementos		---			

CÓDIGO DEL ARPSI:	ES017-NAV-2-1. Baztán
--------------------------	------------------------------

PLANO DE LOCALIZACIÓN



FICHA DE DATOS

DATOS DE LOCALIZACIÓN

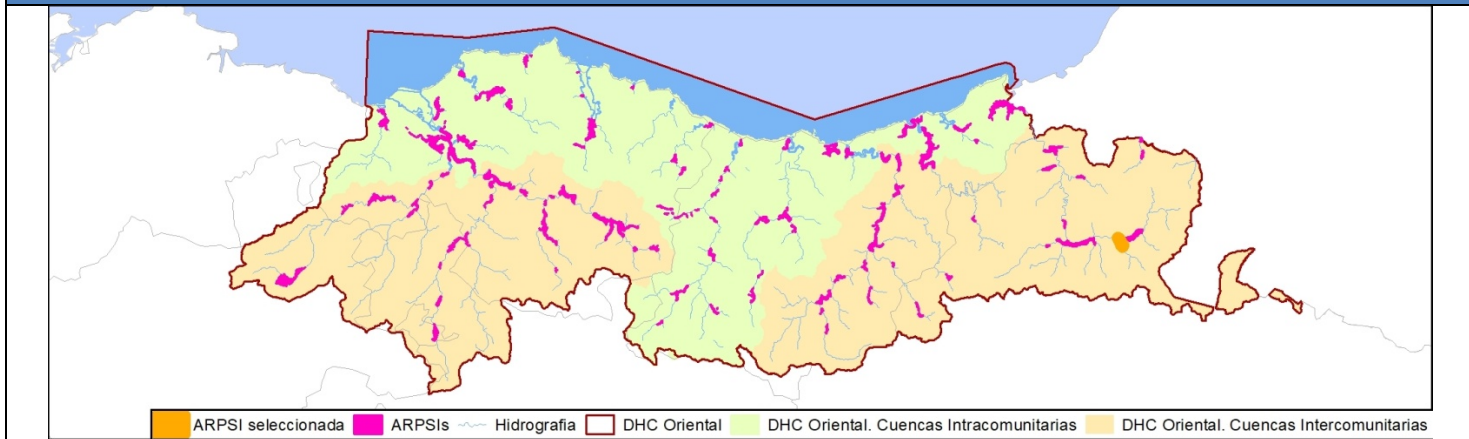
Demarcación:	D.H. CANTÁBRICO ORIENTAL
Código de masa de agua (ES017MSPF):	ES002MAR002360-ES002MAR002380
Cauce/s:	Baztán
Núcleo/s afectado/s:	Elizondo, Oharriz, Mardea de Arraioz
Municipio/s:	Baztán
Provincia / Territorio Histórico:	NAVARRA
Comunidad Autónoma:	NAVARRA

MAPAS DE RIESGO

Nº de habitantes que pueden verse afectados dentro de la zona inundable		ALTA PROB.	MEDIA PROB. (T100)	BAJA PROB.
		87	582	1117
Vías de comunicación afectadas	ALTA PROB.	N-121-B, NA-4403, NA-4405, NA-8307		
	MEDIA PROB. (T100)	N-121-B, NA-4403, NA-4405, NA-4407, NA-8307		
	BAJA PROB.	N-121-B, NA-4403, NA-4404, NA-4405, NA-4407, NA-8307		
Riesgos dentro de la zona inundable		EDAR <input checked="" type="checkbox"/>	Emisiones Industriales (IPPC) <input type="checkbox"/>	
		<input type="checkbox"/> Patrimonio cultural	<input checked="" type="checkbox"/> Protección Civil	
		<input type="checkbox"/> Captación agua	<input type="checkbox"/> Uso recreativo	
		<input checked="" type="checkbox"/> ZEC	<input type="checkbox"/> ZEPA	
Otros elementos		---		

CÓDIGO DEL ARPSI:	ES017-NAV-3-1. Baztán
--------------------------	------------------------------

PLANO DE LOCALIZACIÓN



FICHA DE DATOS

DATOS DE LOCALIZACIÓN

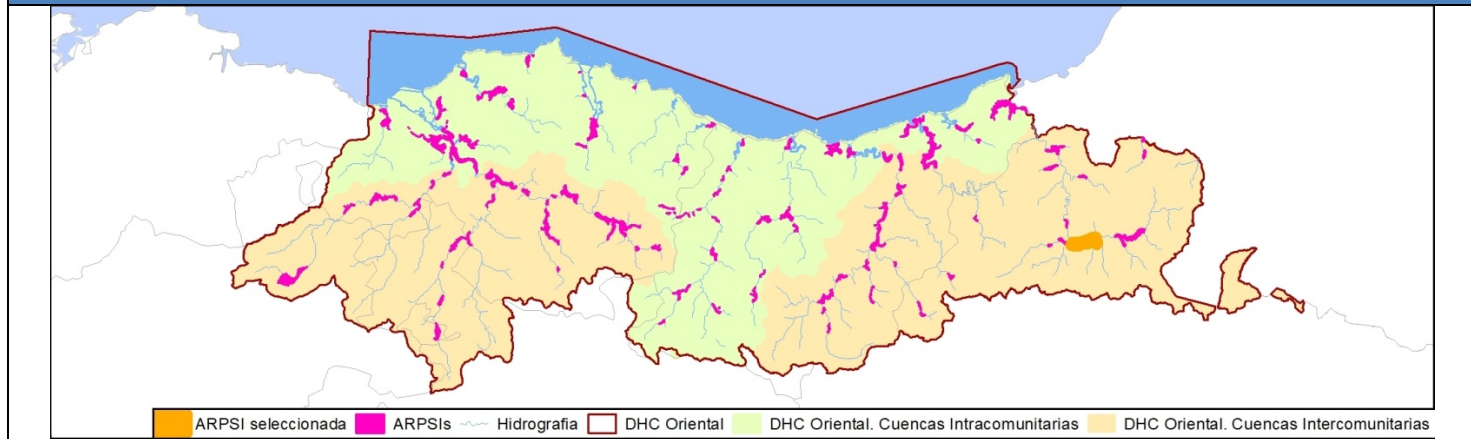
Demarcación:	D.H. CANTÁBRICO ORIENTAL
Código de masa de agua (ES017MSPF):	ES002MAR002360
Cauce/s:	Artesiaga
Núcleo/s afectado/s:	Irurita
Municipio/s:	Baztán
Provincia / Territorio Histórico:	NAVARRA
Comunidad Autónoma:	NAVARRA

MAPAS DE RIESGO

Nº de habitantes que pueden verse afectados dentro de la zona inundable	ALTA PROB.	MEDIA PROB. (T100)	BAJA PROB.
	30	58	68
Vías de comunicación afectadas	ALTA PROB.	NA-1740, NA-8307	
	MEDIA PROB. (T100)	NA-1740, NA-2540, NA-4405, NA-8307	
	BAJA PROB.	N-121-B, NA-1740, NA-2540, NA-4405, NA-8307	
Riesgos dentro de la zona inundable	EDAR <input type="checkbox"/>		Emisiones Industriales (IPPC) <input type="checkbox"/>
	<input type="checkbox"/> Patrimonio cultural		<input type="checkbox"/> Protección Civil
	<input type="checkbox"/> Captación agua		<input type="checkbox"/> Uso recreativo
	<input checked="" type="checkbox"/> ZEC		<input type="checkbox"/> ZEPA
Otros elementos	---		

CÓDIGO DEL ARPSI:	ES017-NAV-4-1. Baztán
--------------------------	------------------------------

PLANO DE LOCALIZACIÓN



FICHA DE DATOS

DATOS DE LOCALIZACIÓN

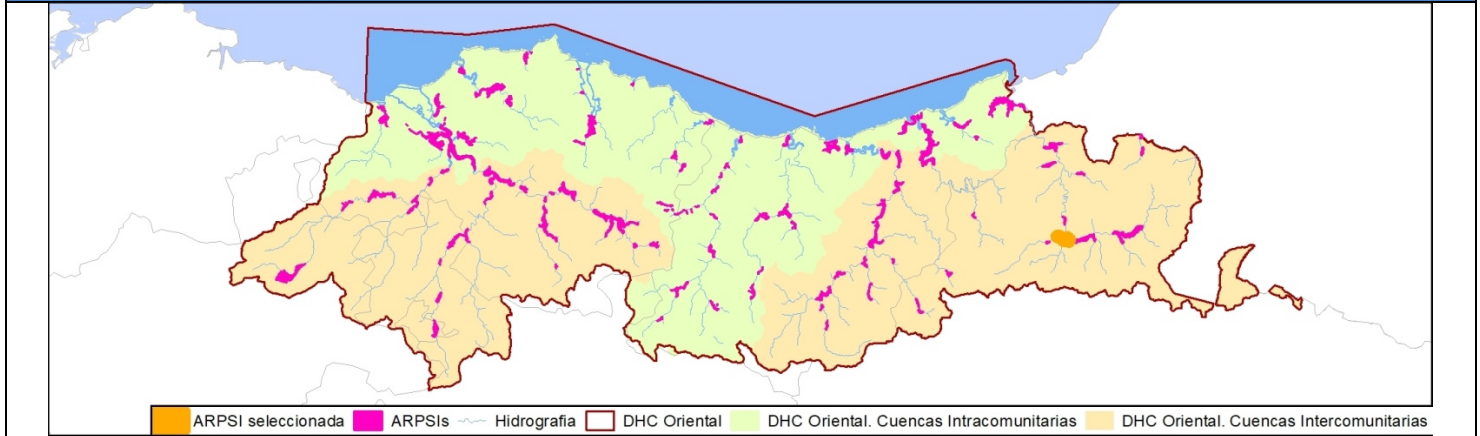
Demarcación:	D.H. CANTÁBRICO ORIENTAL
Código de masa de agua (ES017MSPF):	ES002MAR002360-ES002MAR002380
Cauce/s:	Baztán, Marin, Zeberi
Núcleo/s afectado/s:	Ornoz, Mugairi, Oiреги, Narbate, Legasa
Municipio/s:	Baztán, Bertizarana y Doneztebe/Santesteban
Provincia / Territorio Histórico:	NAVARRA
Comunidad Autónoma:	NAVARRA

MAPAS DE RIESGO

Nº de habitantes que pueden verse afectados dentro de la zona inundable	ALTA PROB.	MEDIA PROB. (T100)	BAJA PROB.
	30	158	313
Vías de comunicación afectadas	ALTA PROB.	N-121-A, N-121-B, NA-1210	
	MEDIA PROB. (T100)	N-121-A, N-121-B, NA-1210, NA-4044, NA-8303	
	BAJA PROB.	N-121-A, N-121-B, NA-1210, NA-4044, NA-8303	
Riesgos dentro de la zona inundable	EDAR <input checked="" type="checkbox"/>		Emisiones Industriales (IPPC) <input checked="" type="checkbox"/>
	<input type="checkbox"/> Patrimonio cultural		<input checked="" type="checkbox"/> Protección Civil
	<input type="checkbox"/> Captación agua		<input type="checkbox"/> Uso recreativo
	<input checked="" type="checkbox"/> ZEC		<input type="checkbox"/> ZEPA
Otros elementos	---		

CÓDIGO DEL ARPSI: ES017-NAV-5-1. Elgorriaga / Sanesteban

PLANO DE LOCALIZACIÓN



FICHA DE DATOS

DATOS DE LOCALIZACIÓN

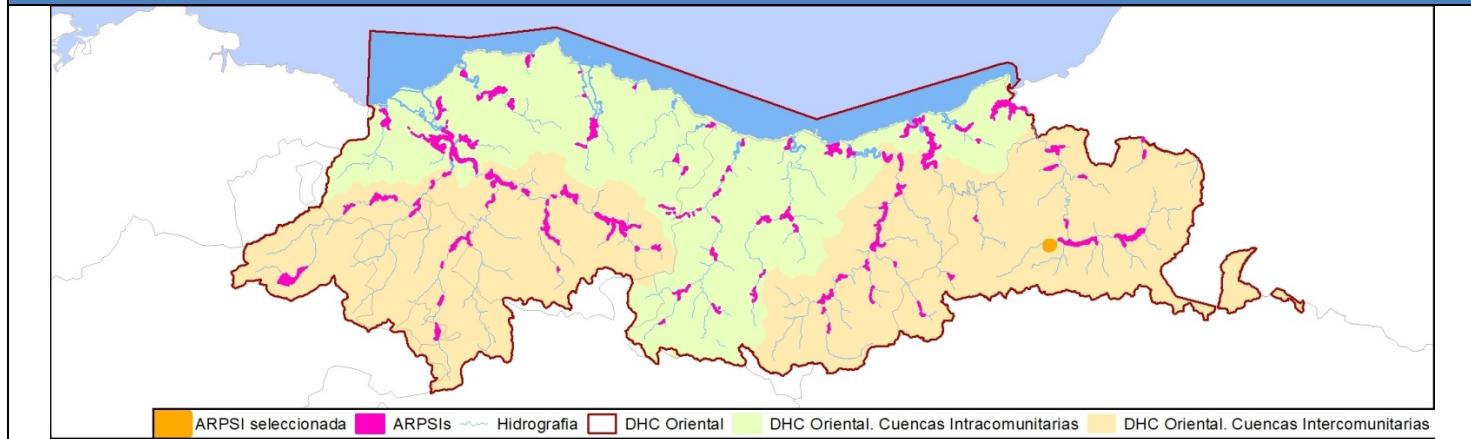
Demarcación:	D.H. CANTÁBRICO ORIENTAL
Código de masa de agua (ES017MSPF):	ES002MAR002380-ES005MAR002390-ES010MAR002420
Cauce/s:	Ezcurra, Ezpelura, Bidasoa, Baztan
Núcleo/s afectado/s:	Elgorriaga, Sanesteban
Municipio/s:	Bertizarana, Elgorriaga y Doneztebe/Sanesteban
Provincia / Territorio Histórico:	NAVARRA
Comunidad Autónoma:	NAVARRA

MAPAS DE RIESGO

Nº de habitantes que pueden verse afectados dentro de la zona inundable		ALTA PROB.	MEDIA PROB. (T100)	BAJA PROB.
		240	907	988
Vías de comunicación afectadas	ALTA PROB.	NA-170, NA-4040		
	MEDIA PROB. (T100)	NA-170, NA-4040		
	BAJA PROB.	NA-170, NA-4040		
Riesgos dentro de la zona inundable		EDAR <input checked="" type="checkbox"/>		Emisiones Industriales (IPPC) <input type="checkbox"/>
		<input type="checkbox"/> Patrimonio cultural	<input checked="" type="checkbox"/> Protección Civil	
		<input type="checkbox"/> Captación agua	<input type="checkbox"/> Uso recreativo	
		<input checked="" type="checkbox"/> ZEC	<input type="checkbox"/> ZEPA	
Otros elementos		---		

CÓDIGO DEL ARPSI:	ES017-NAV-5-2. Ituren
--------------------------	------------------------------

PLANO DE LOCALIZACIÓN



FICHA DE DATOS

DATOS DE LOCALIZACIÓN

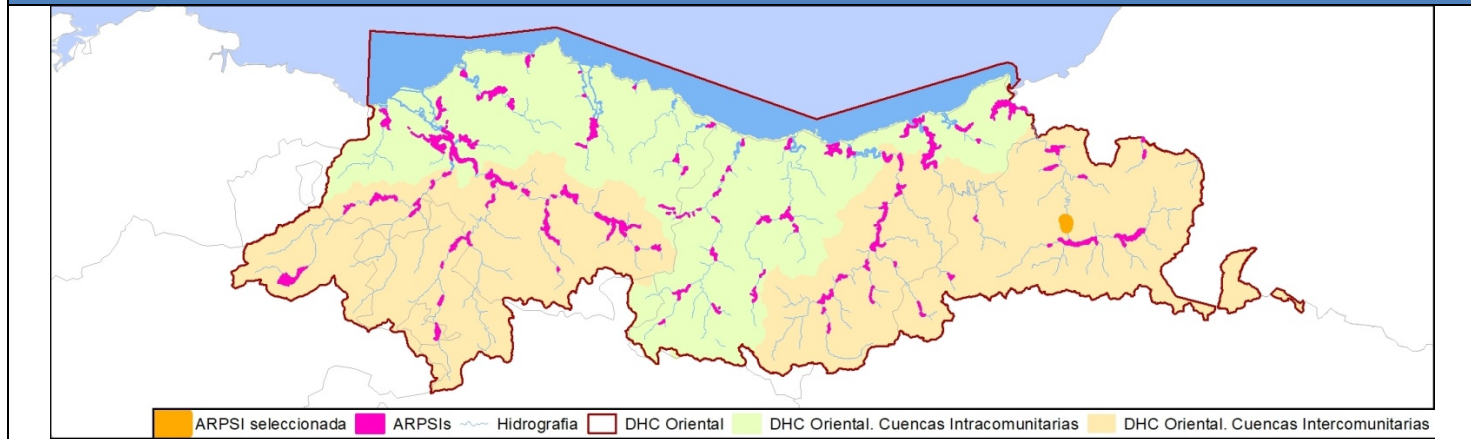
Demarcación:	D.H. CANTÁBRICO ORIENTAL
Código de masa de agua: (ES017MSPF):	ES005MAR002390
Cauce/s:	Ezkurra
Núcleo/s afectado/s:	Ituren y La Saga
Municipio/s:	Ituren
Provincia / Territorio Histórico:	NAVARRA
Comunidad Autónoma:	NAVARRA

MAPAS DE RIESGO

Nº de habitantes que pueden verse afectados dentro de la zona inundable	ALTA PROB.	MEDIA PROB. (T100)	BAJA PROB.
	15	22	78
Vías de comunicación afectadas	ALTA PROB.		
	MEDIA PROB. (T100)	NA-170	
	BAJA PROB.	NA-170	
Riesgos dentro de la zona inundable	EDAR <input type="checkbox"/>		Emisiones Industriales (IPPC) <input type="checkbox"/>
	<input type="checkbox"/> Patrimonio cultural		<input checked="" type="checkbox"/> Protección Civil
	<input type="checkbox"/> Captación agua		<input type="checkbox"/> Uso recreativo
	<input type="checkbox"/> ZEC		<input type="checkbox"/> ZEPA
Otros elementos	---		

CÓDIGO DEL ARPSI:	ES017-NAV-6-1. Sunbilla
--------------------------	--------------------------------

PLANO DE LOCALIZACIÓN



FICHA DE DATOS

DATOS DE LOCALIZACIÓN

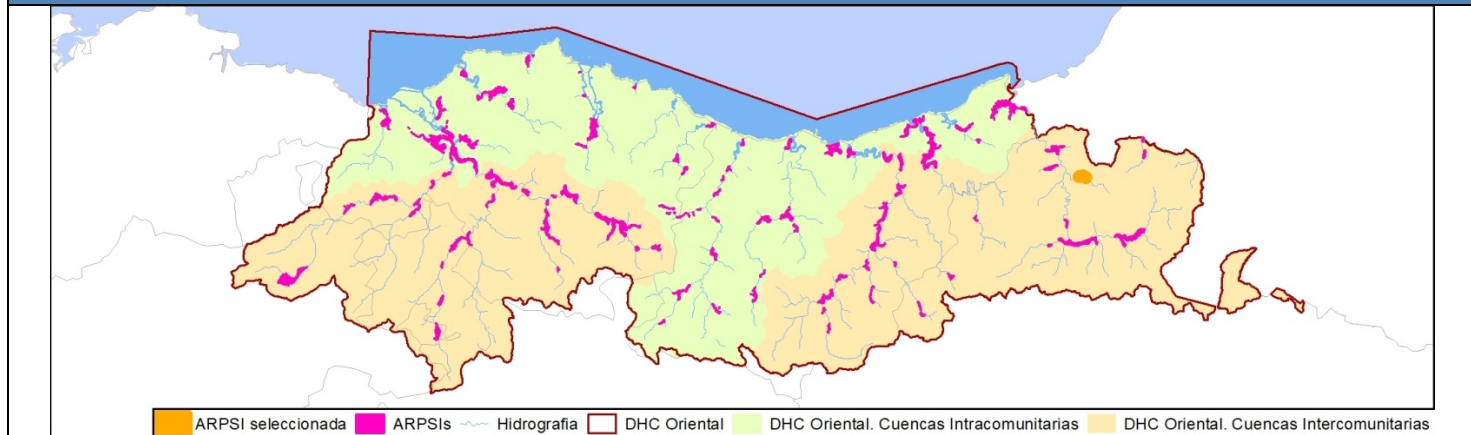
Demarcación:	D.H. CANTÁBRICO ORIENTAL
Código de masa de agua: (ES017MSPF):	ES010MAR002420
Cauce/s:	Bidasoa
Núcleo/s afectado/s:	Sunbilla
Municipio/s:	Sunbilla y Doneztebe/Sanesteban
Provincia / Territorio Histórico:	NAVARRA
Comunidad Autónoma:	NAVARRA

MAPAS DE RIESGO

Nº de habitantes que pueden verse afectados dentro de la zona inundable	ALTA PROB.	MEDIA PROB. (T100)	BAJA PROB.
	51	87	117
Vías de comunicación afectadas	ALTA PROB.	NA-1210	
	MEDIA PROB. (T100)	NA-1210	
	BAJA PROB.	N-121-A, NA-1210	
Riesgos dentro de la zona inundable	EDAR <input type="checkbox"/>		Emisiones Industriales (IPPC) <input type="checkbox"/>
	<input type="checkbox"/> Patrimonio cultural		<input checked="" type="checkbox"/> Protección Civil
	<input type="checkbox"/> Captación agua		<input type="checkbox"/> Uso recreativo
	<input checked="" type="checkbox"/> ZEC		<input type="checkbox"/> ZEPA
Otros elementos	---		

CÓDIGO DEL ARPSI:	ES017-NAV-7-1. Etxalar
--------------------------	-------------------------------

PLANO DE LOCALIZACIÓN



FICHA DE DATOS

DATOS DE LOCALIZACIÓN

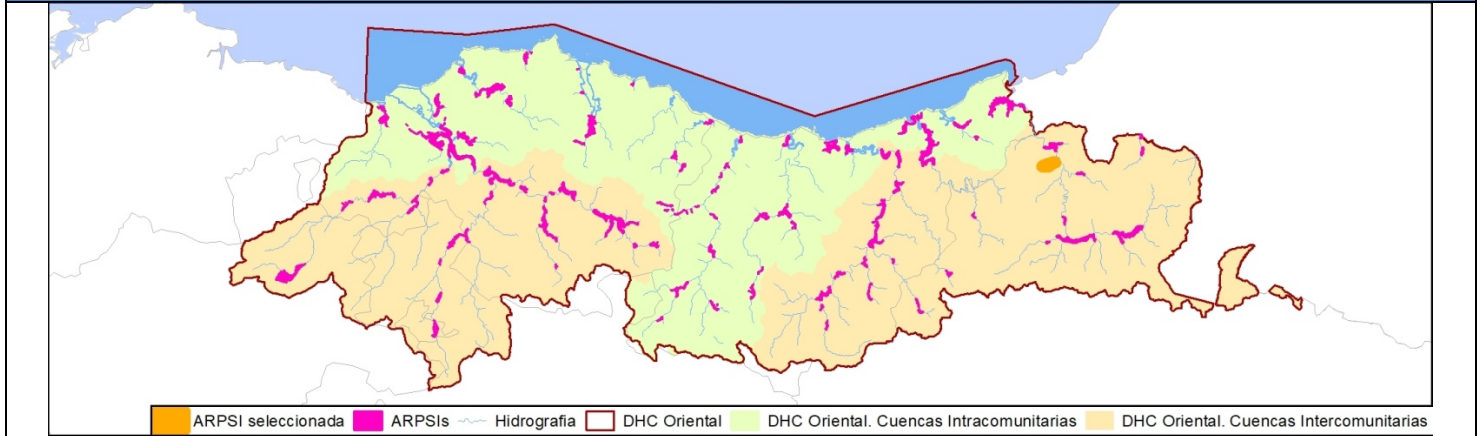
Demarcación:	D.H. CANTÁBRICO ORIENTAL
Código de masa de agua: (ES017MSPF):	ES008MAR002401
Cauce/s:	Tximista
Núcleo/s afectado/s:	Etxalar
Municipio/s:	Etxalar
Provincia / Territorio Histórico:	NAVARRA
Comunidad Autónoma:	NAVARRA

MAPAS DE RIESGO

Nº de habitantes que pueden verse afectados dentro de la zona inundable	ALTA PROB.	MEDIA PROB. (T100)	BAJA PROB.
	22	50	71
Vías de comunicación afectadas	ALTA PROB.	NA-4400	
	MEDIA PROB. (T100)	NA-4400	
	BAJA PROB.	NA-4400	
Riesgos dentro de la zona inundable	EDAR <input type="checkbox"/>		Emisiones Industriales (IPPC) <input type="checkbox"/>
	<input type="checkbox"/> Patrimonio cultural		<input checked="" type="checkbox"/> Protección Civil
	<input type="checkbox"/> Captación agua		<input type="checkbox"/> Uso recreativo
	<input type="checkbox"/> ZEC		<input type="checkbox"/> ZEPA
Otros elementos	---		

CÓDIGO DEL ARPSI:	ES017-NAV-8-1. Lesaka
--------------------------	------------------------------

PLANO DE LOCALIZACIÓN



FICHA DE DATOS

DATOS DE LOCALIZACIÓN

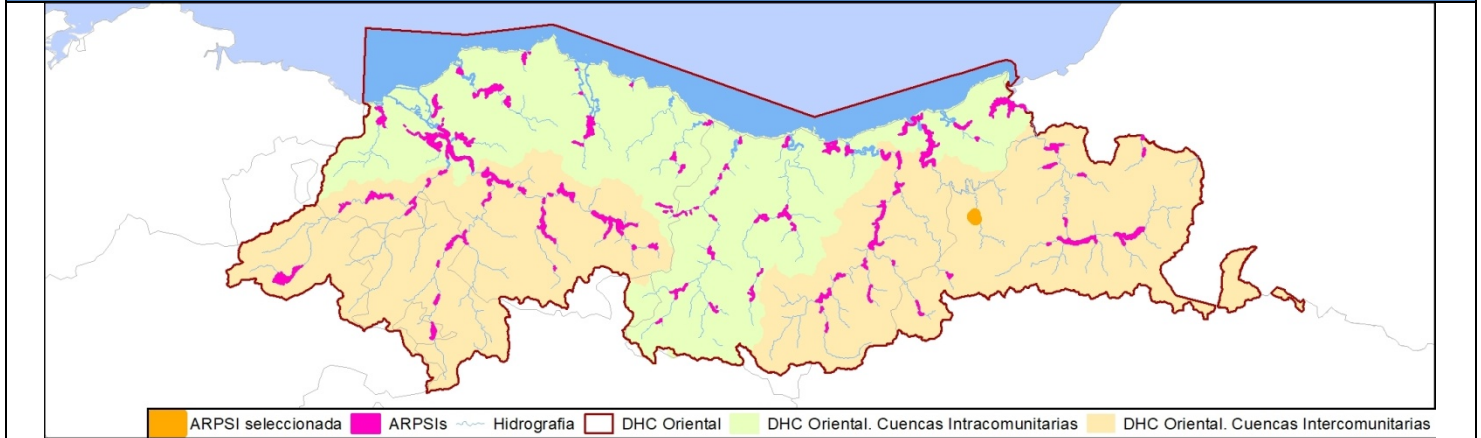
Demarcación:	D.H. CANTÁBRICO ORIENTAL
Código de masa de agua:	
Cauce/s:	Onin
Núcleo/s afectado/s:	Lesaka y Biurrana
Municipio/s:	Lesaka
Provincia / Territorio Histórico:	NAVARRA
Comunidad Autónoma:	NAVARRA

MAPAS DE RIESGO

Nº de habitantes que pueden verse afectados dentro de la zona inundable	ALTA PROB.	MEDIA PROB. (T100)	BAJA PROB.
	523	735	814
Vías de comunicación afectadas	ALTA PROB.	NA-4000, NA-4001	
	MEDIA PROB. (T100)	NA-4000, NA-4001	
	BAJA PROB.	NA-4000, NA-4001	
Riesgos dentro de la zona inundable	EDAR <input checked="" type="checkbox"/>	Emisiones Industriales (IPPC) <input checked="" type="checkbox"/>	
	<input checked="" type="checkbox"/> Patrimonio cultural	<input checked="" type="checkbox"/> Protección Civil	
	<input type="checkbox"/> Captación agua	<input type="checkbox"/> Uso recreativo	
	<input type="checkbox"/> ZEC	<input type="checkbox"/> ZEPA	
Otros elementos	---		

CÓDIGO DEL ARPSI:	ES017-NAV-9-1. Bera
--------------------------	----------------------------

PLANO DE LOCALIZACIÓN



FICHA DE DATOS

DATOS DE LOCALIZACIÓN

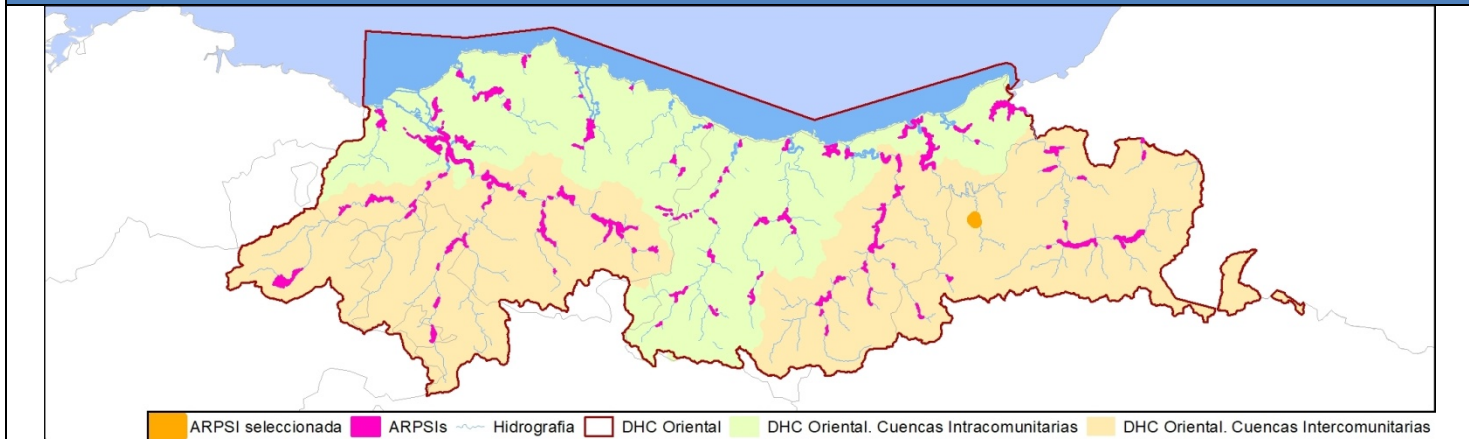
Demarcación:	D.H. CANTÁBRICO ORIENTAL
Código de masa de agua: (ES017MSPF):	ES010MAR002420
Cauce/s:	Bidasoa, Zia
Núcleo/s afectado/s:	Bera, Zalaín y Alcayaga
Municipio/s:	Bera y Lesaka
Provincia / Territorio Histórico:	NAVARRA
Comunidad Autónoma:	NAVARRA

MAPAS DE RIESGO

Nº de habitantes que pueden verse afectados dentro de la zona inundable	ALTA PROB.	MEDIA PROB. (T100)	BAJA PROB.
	365	873	1839
Vías de comunicación afectadas	ALTA PROB.	N-121-A, NA-1310, NA-4410, NA-8304	
	MEDIA PROB. (T100)	N-121-A, NA-1310, NA-4410, NA-8304	
	BAJA PROB.	N-121-A, NA-1310, NA-4410, NA-8304	
Riesgos dentro de la zona inundable	EDAR <input checked="" type="checkbox"/>		Emisiones Industriales (IPPC) <input type="checkbox"/>
	<input type="checkbox"/> Patrimonio cultural		<input checked="" type="checkbox"/> Protección Civil
	<input type="checkbox"/> Captación agua		<input type="checkbox"/> Uso recreativo
	<input checked="" type="checkbox"/> ZEC		<input type="checkbox"/> ZEPA
Otros elementos	---		

CÓDIGO DEL ARPSI:	ES017-NAV-10-1. Goizueta
--------------------------	---------------------------------

PLANO DE LOCALIZACIÓN



FICHA DE DATOS

DATOS DE LOCALIZACIÓN

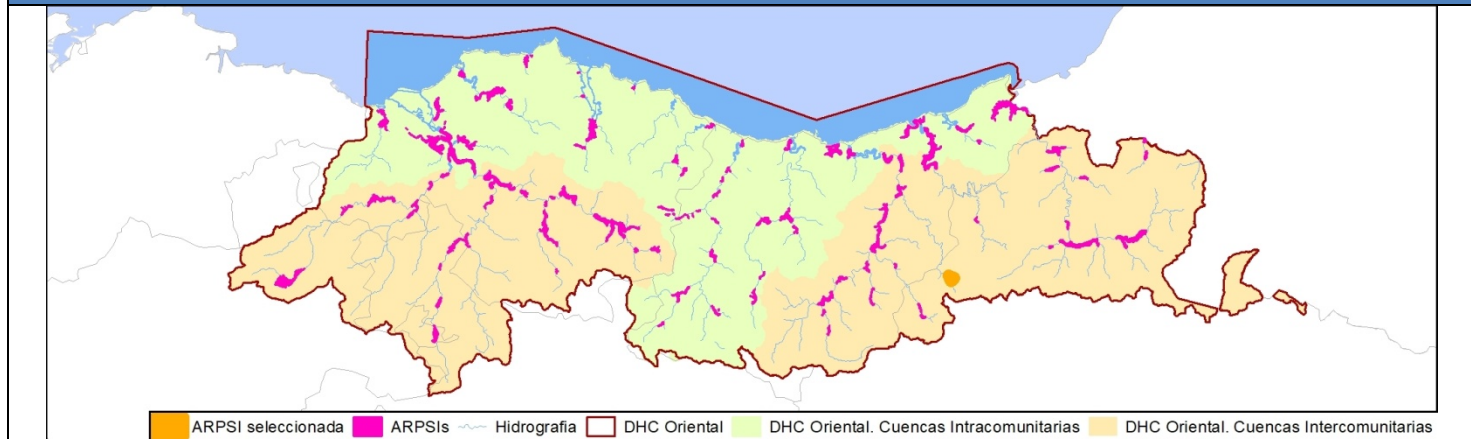
Demarcación:	D.H. CANTÁBRICO ORIENTAL
Código de masa de agua: (ES017MSPF):	ES016MAR002440-ES018MAR002492
Cauce/s:	Urumea
Núcleo/s afectado/s:	Goizueta
Municipio/s:	Goizueta
Provincia / Territorio Histórico:	NAVARRA
Comunidad Autónoma:	NAVARRA

MAPAS DE RIESGO

Nº de habitantes que pueden verse afectados dentro de la zona inundable	ALTA PROB.	MEDIA PROB. (T100)	BAJA PROB.
	10	22	76
Vías de comunicación afectadas	ALTA PROB.		
	MEDIA PROB. (T100)	NA-4150	
	BAJA PROB.	NA-4150	
Riesgos dentro de la zona inundable	EDAR <input type="checkbox"/>		Emisiones Industriales (IPPC) <input type="checkbox"/>
	<input type="checkbox"/> Patrimonio cultural		<input checked="" type="checkbox"/> Protección Civil
	<input type="checkbox"/> Captación agua		<input type="checkbox"/> Uso recreativo
	<input type="checkbox"/> ZEC		<input type="checkbox"/> ZEPA
Otros elementos	---		

CÓDIGO DEL ARPSI:	ES017-NAV-11-1. Leitza
--------------------------	-------------------------------

PLANO DE LOCALIZACIÓN



FICHA DE DATOS

DATOS DE LOCALIZACIÓN

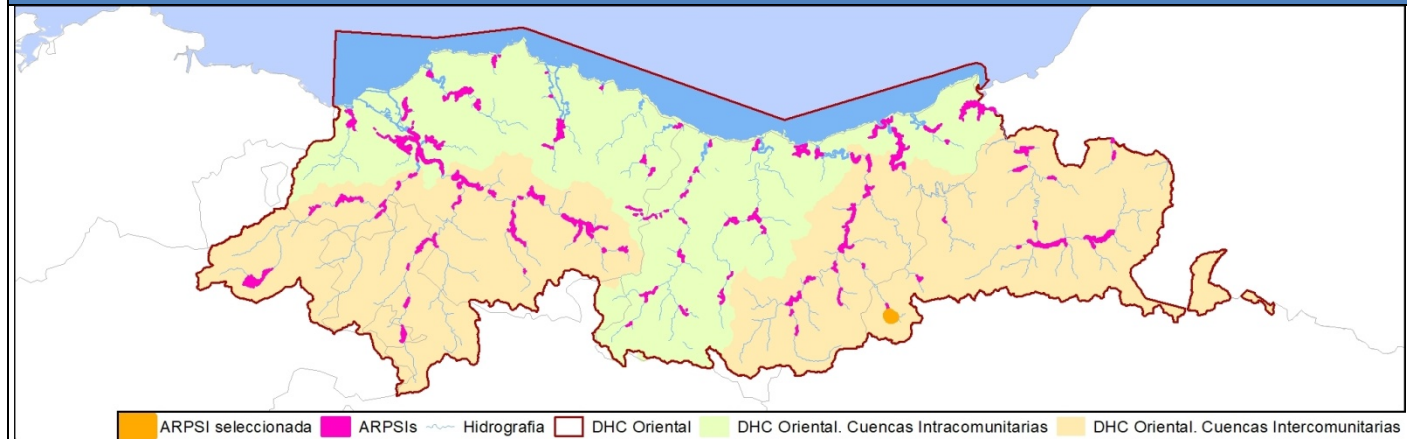
Demarcación:	D.H. CANTÁBRICO ORIENTAL
Código de masa de agua: (ES017MSPF):	ES027MAR002630
Cauce/s:	Leitzaran
Núcleo/s afectado/s:	Leitza
Municipio/s:	Leitza
Provincia / Territorio Histórico:	NAVARRA
Comunidad Autónoma:	NAVARRA

MAPAS DE RIESGO

Nº de habitantes que pueden verse afectados dentro de la zona inundable	ALTA PROB.	MEDIA PROB. (T100)	BAJA PROB.
	217	309	340
Vías de comunicación afectadas	ALTA PROB.	NA-170	
	MEDIA PROB. (T100)	NA-170	
	BAJA PROB.	NA-170	
Riesgos dentro de la zona inundable	EDAR <input checked="" type="checkbox"/>		Emisiones Industriales (IPPC) <input checked="" type="checkbox"/>
	<input type="checkbox"/> Patrimonio cultural		<input checked="" type="checkbox"/> Protección Civil
	<input type="checkbox"/> Captación agua		<input type="checkbox"/> Uso recreativo
	<input type="checkbox"/> ZEC		<input type="checkbox"/> ZEPA
Otros elementos	---		

CÓDIGO DEL ARPSI:	ES017- NAV-12-1. Betelu
--------------------------	--------------------------------

PLANO DE LOCALIZACIÓN



FICHA DE DATOS

DATOS DE LOCALIZACIÓN

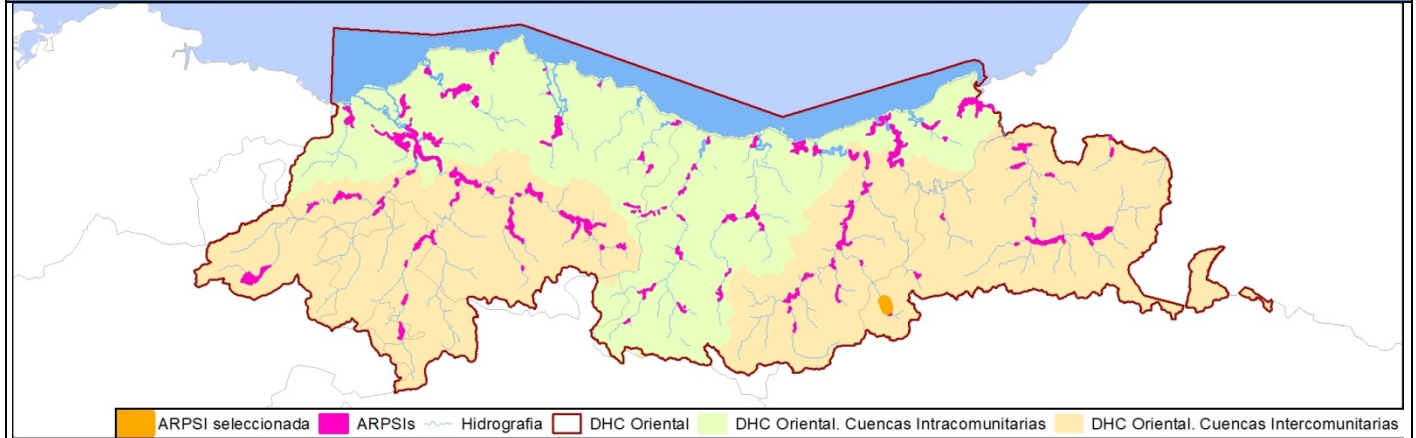
Demarcación:	D.H. CANTÁBRICO ORIENTAL
Código de masa de agua: (ES017MSPF):	ES023MAR002601
Cauce/s:	Araxes
Núcleo/s afectado/s:	Betelu
Municipio/s:	Betelu
Provincia / Territorio Histórico:	NAVARRA
Comunidad Autónoma:	NAVARRA

MAPAS DE RIESGO

Nº de habitantes que pueden verse afectados dentro de la zona inundable	ALTA PROB.	MEDIA PROB. (T100)	BAJA PROB.
	32	101	142
Vías de comunicación afectadas	ALTA PROB.	NA-1300, NA-7513	
	MEDIA PROB. (T100)	NA-1300, NA-7513	
	BAJA PROB.	NA-1300, NA-7513	
Riesgos dentro de la zona inundable	EDAR <input type="checkbox"/>		Emissiones Industriales (IPPC) <input checked="" type="checkbox"/>
	<input type="checkbox"/> Patrimonio cultural		<input checked="" type="checkbox"/> Protección Civil
	<input type="checkbox"/> Captación agua		<input type="checkbox"/> Uso recreativo
	<input type="checkbox"/> ZEC		<input type="checkbox"/> ZEPA
Otros elementos	---		

CÓDIGO DEL ARPSI:	ES017-NAV-12-2. Araitz
--------------------------	-------------------------------

PLANO DE LOCALIZACIÓN



FICHA DE DATOS

DATOS DE LOCALIZACIÓN

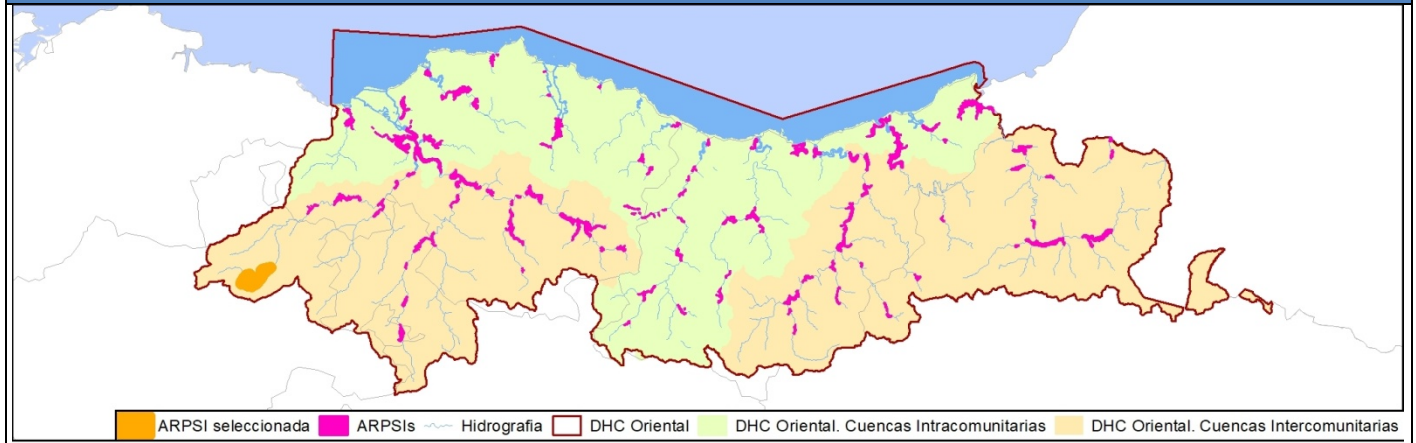
Demarcación:	D.H. CANTÁBRICO ORIENTAL
Código de masa de agua: (ES017MSPF):	ES023MAR002601
Cauce/s:	Araxes
Núcleo/s afectado/s:	Arribe, Atallu
Municipio/s:	Araitz
Provincia / Territorio Histórico:	NAVARRA
Comunidad Autónoma:	NAVARRA

MAPAS DE RIESGO

Nº de habitantes que pueden verse afectados dentro de la zona inundable	ALTA PROB.	MEDIA PROB. (T100)	BAJA PROB.
	20	35	49
Vías de comunicación afectadas	ALTA PROB.	-	
	MEDIA PROB. (T100)	-	
	BAJA PROB.	NA-1300, NA-7512	
Riesgos dentro de la zona inundable	<input type="checkbox"/> EDAR	<input type="checkbox"/> Emisiones Industriales (IPPC)	
	<input type="checkbox"/> Patrimonio cultural	<input checked="" type="checkbox"/> Protección Civil	
	<input type="checkbox"/> Captación agua	<input type="checkbox"/> Uso recreativo	
	<input type="checkbox"/> ZEC	<input type="checkbox"/> ZEPA	
Otros elementos	---		

CÓDIGO DEL ARPSI:	ES017-BUR-2-1. Valle de Mena
--------------------------	-------------------------------------

PLANO DE LOCALIZACIÓN



FICHA DE DATOS

DATOS DE LOCALIZACIÓN

Demarcación:	D.H. CANTÁBRICO ORIENTAL
Código de masa de agua: (ES017MSPF):	ES069MAR002880
Cauce/s:	Cadagua
Núcleo/s afectado/s:	Valle de Mena
Municipio/s:	Valle de Mena
Provincia / Territorio Histórico:	BURGOS
Comunidad Autónoma:	CASTILLA Y LEÓN

MAPAS DE RIESGO

Nº de habitantes que pueden verse afectados dentro de la zona inundable	ALTA PROB.	MEDIA PROB. (T100)	BAJA PROB.
	69	175	381
Vías de comunicación afectadas	ALTA PROB.	BU-V-5433, BU-V-5436	
	MEDIA PROB. (T100)	BU-V-5433, BU-V-5435, BU-V-5436, CL-629	
	BAJA PROB.	BU-V-5433, BU-V-5434, BU-V-5435, BU-V-5436, CL-629	
Riesgos dentro de la zona inundable	EDAR <input type="checkbox"/>		Emisiones Industriales (IPPC) <input type="checkbox"/>
	<input type="checkbox"/> Patrimonio cultural		<input checked="" type="checkbox"/> Protección Civil
	<input type="checkbox"/> Captación agua		<input type="checkbox"/> Uso recreativo
	<input type="checkbox"/> ZEC		<input type="checkbox"/> ZEPA
Otros elementos	---		