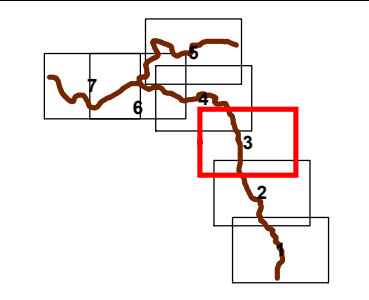


**LEYENDA ESPECÍFICA:**  
CALADO (metros)  
0.0 - 0.2  
0.2 - 0.4  
0.4 - 0.6  
0.6 - 0.8  
0.8 - 1.0  
1.0 - 1.5  
1.5 - 2.0  
2.0 - 2.5  
2.5 - 3.0  
3.0 - 15.0

**LEYENDA GENERAL:**  
**Cauces**  
D.P. Marítimo - Terrestre  
Núcleo urbano  
Término municipal  
Ámbito de estudio  
Sistema de explotación  
Tramo de estudio  
1 N° de hoja





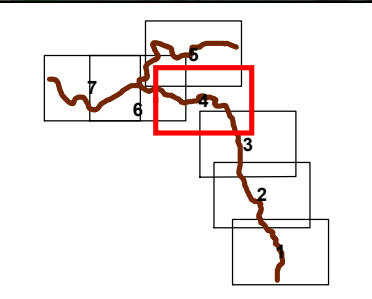


**LEYENDA ESPECÍFICA:**  
CALADO (metros)  
0.0 - 0.2  
0.2 - 0.4  
0.4 - 0.6  
0.6 - 0.8  
0.8 - 1.0  
1.0 - 1.5  
1.5 - 2.0  
2.0 - 2.5  
2.5 - 3.0  
3.0 - 15.0

**LEYENDA GENERAL:**  
**Cauces**  
D.P. Marítimo - Terrestre  
Núcleo urbano  
Término municipal  
Ámbito de estudio  
Sistema de explotación  
Tramo de estudio  
1 N° de hoja







**LEYENDA ESPECÍFICA:**

CALADO (metros)

- 0.0 - 0.2
- 0.2 - 0.4
- 0.4 - 0.6
- 0.6 - 0.8
- 0.8 - 1.0
- 1.0 - 1.5
- 1.5 - 2.0
- 2.0 - 2.5
- 2.5 - 3.0
- 3.0 - 15.0

**LEYENDA GENERAL:**

**Cauces**

- D.P. Marítimo - Terrestre

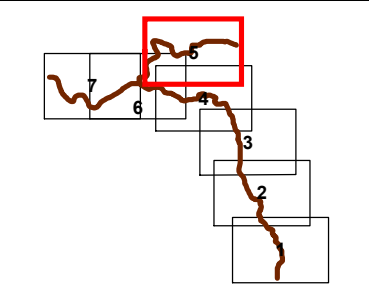
**Núcleo urbano**

- Término municipal
- Ámbito de estudio
- Sistema de explotación
- Tramo de estudio

**1** N° de hoja





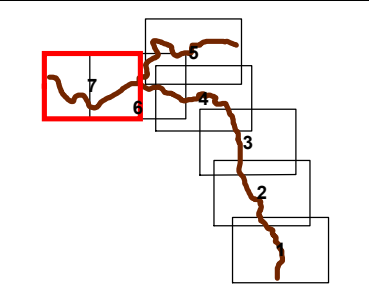


| LEYENDA ESPECÍFICA:       |            |
|---------------------------|------------|
| CALADO (metros)           |            |
| 0.0 - 0.2                 |            |
| 0.2 - 0.4                 |            |
| 0.4 - 0.6                 |            |
| 0.6 - 0.8                 |            |
| 0.8 - 1.0                 |            |
| 1.0 - 1.5                 |            |
| 1.5 - 2.0                 |            |
| 2.0 - 2.5                 |            |
| 2.5 - 3.0                 |            |
| 3.0 - 15.0                |            |
| LEYENDA GENERAL:          |            |
| Cauces                    |            |
| Núcleo urbano             |            |
| D.P. Marítimo - Terrestre |            |
| Término municipal         |            |
| Ámbito de estudio         |            |
| Sistema de explotación    |            |
| Tramo de estudio          |            |
| 1                         | Nº de hoja |









| LEYENDA ESPECÍFICA:       |            |
|---------------------------|------------|
| CALADO (metros)           |            |
| 0.0 - 0.2                 |            |
| 0.2 - 0.4                 |            |
| 0.4 - 0.6                 |            |
| 0.6 - 0.8                 |            |
| 0.8 - 1.0                 |            |
| 1.0 - 1.5                 |            |
| 1.5 - 2.0                 |            |
| 2.0 - 2.5                 |            |
| 2.5 - 3.0                 |            |
| 3.0 - 15.0                |            |
| LEYENDA GENERAL:          |            |
| Cauces                    |            |
| Núcleo urbano             |            |
| D.P. Marítimo - Terrestre |            |
| Término municipal         |            |
| Ámbito de estudio         |            |
| Sistema de explotación    |            |
| Tramo de estudio          |            |
| 1                         | Nº de hoja |