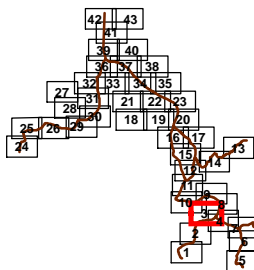


T.M. de Ampuero







RÍO ASÓN



LEYENDA ESPECÍFICA:

 Z.F.P.

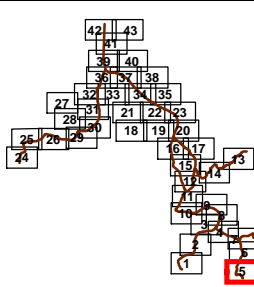
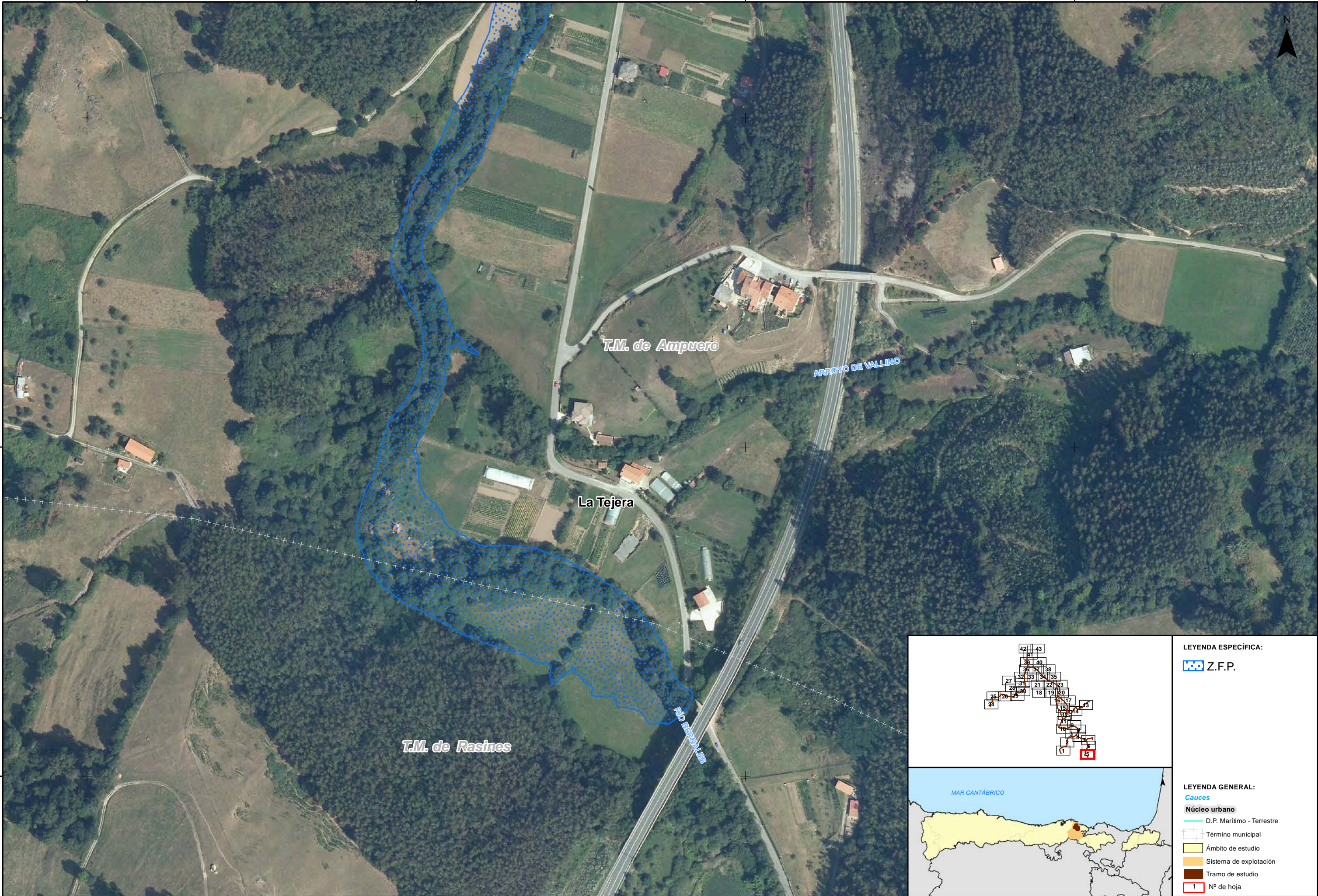
LEYENDA GENERAL:

- Cauces**
- Núcleo urbano**
-  D.P. Marítimo - Terrestre
-  Término municipal
-  Ámbito de estudio
-  Sistema de explotación
-  Tramo de estudio
-  1 N° de hoja
















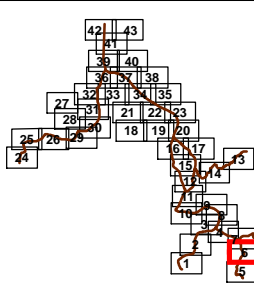
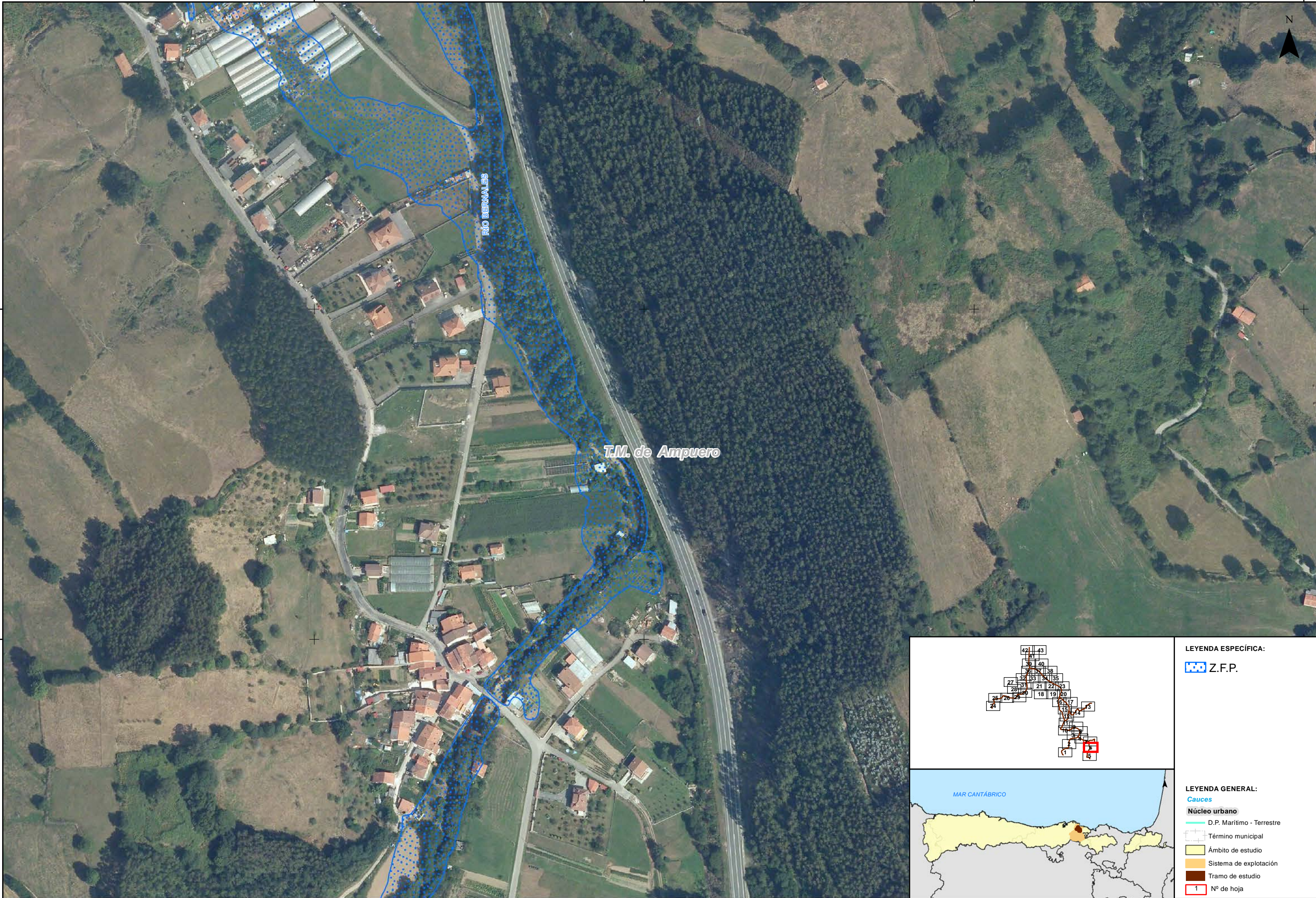
LEYENDA ESPECÍFICA:

 Z.F.P.

LEYENDA GENERAL:

-  Cauces
-  D.P. Marítimo - Terrestre
-  Término municipal
-  Ámbito de estudio
-  Sistema de explotación
-  Tramo de estudio
-  1 N° de hoja





**LEYENDA ESPECÍFICA:**

Z.F.P.

**LEYENDA GENERAL:**

**Cauces**

D.P. Marítimo - Terrestre

Término municipal

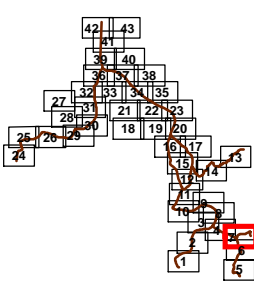
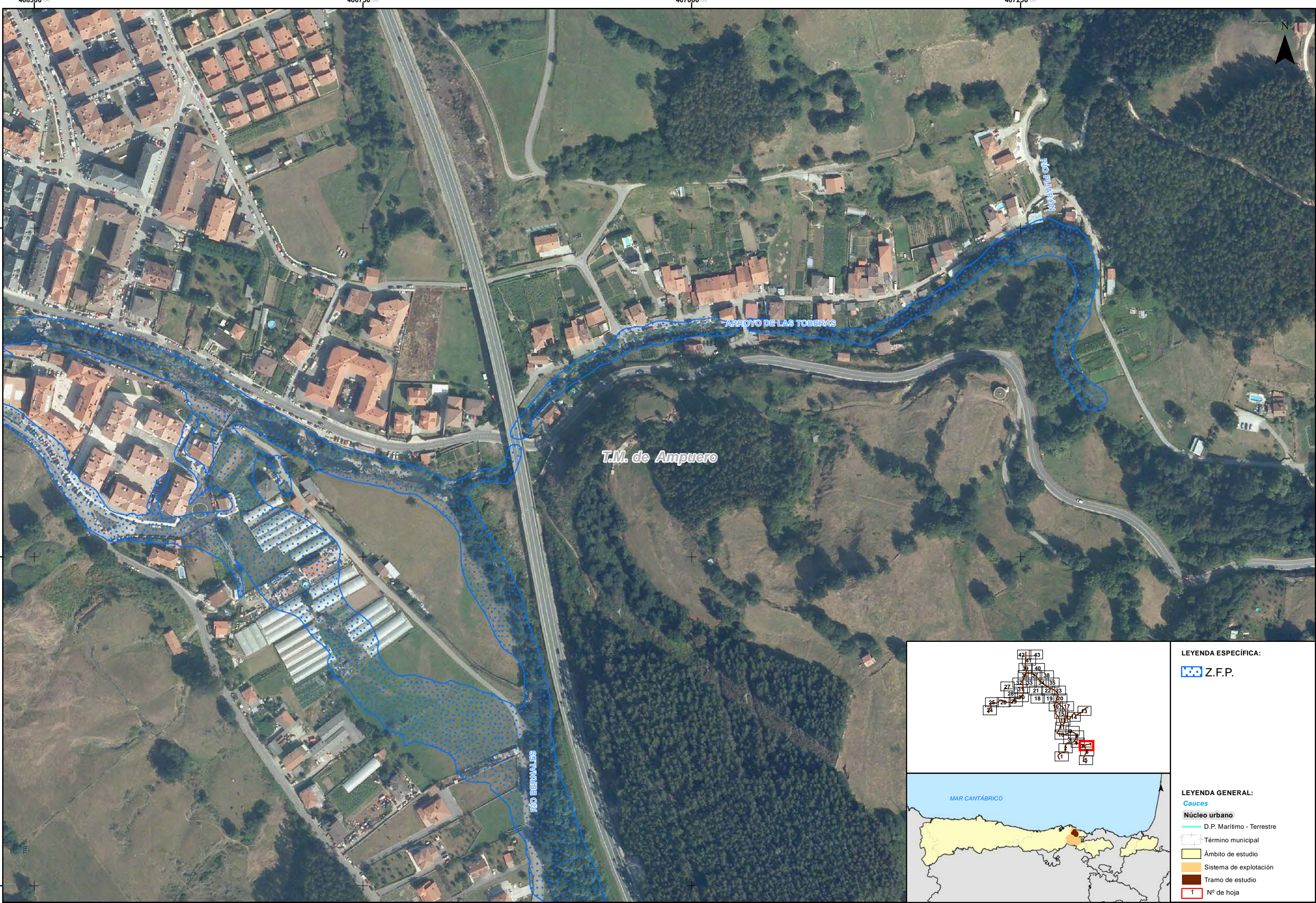
Ámbito de estudio

Sistema de explotación


Tramo de estudio

1 N° de hoja







LEYENDA ESPECÍFICA:


 Z.F.P.


LEYENDA GENERAL:


**Cauces**


 D.P. Marítimo - Terrestre


 Núcleo urbano

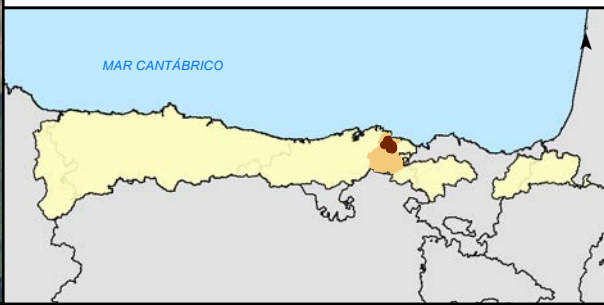
 Término municipal

 Ámbito de estudio

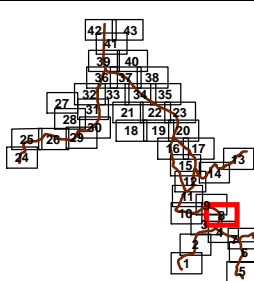
 Sistema de explotación

 Tramo de estudio

 1 N° de hoja

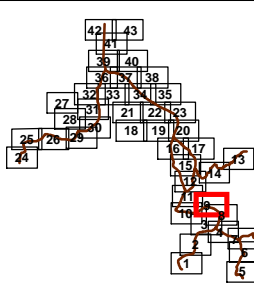
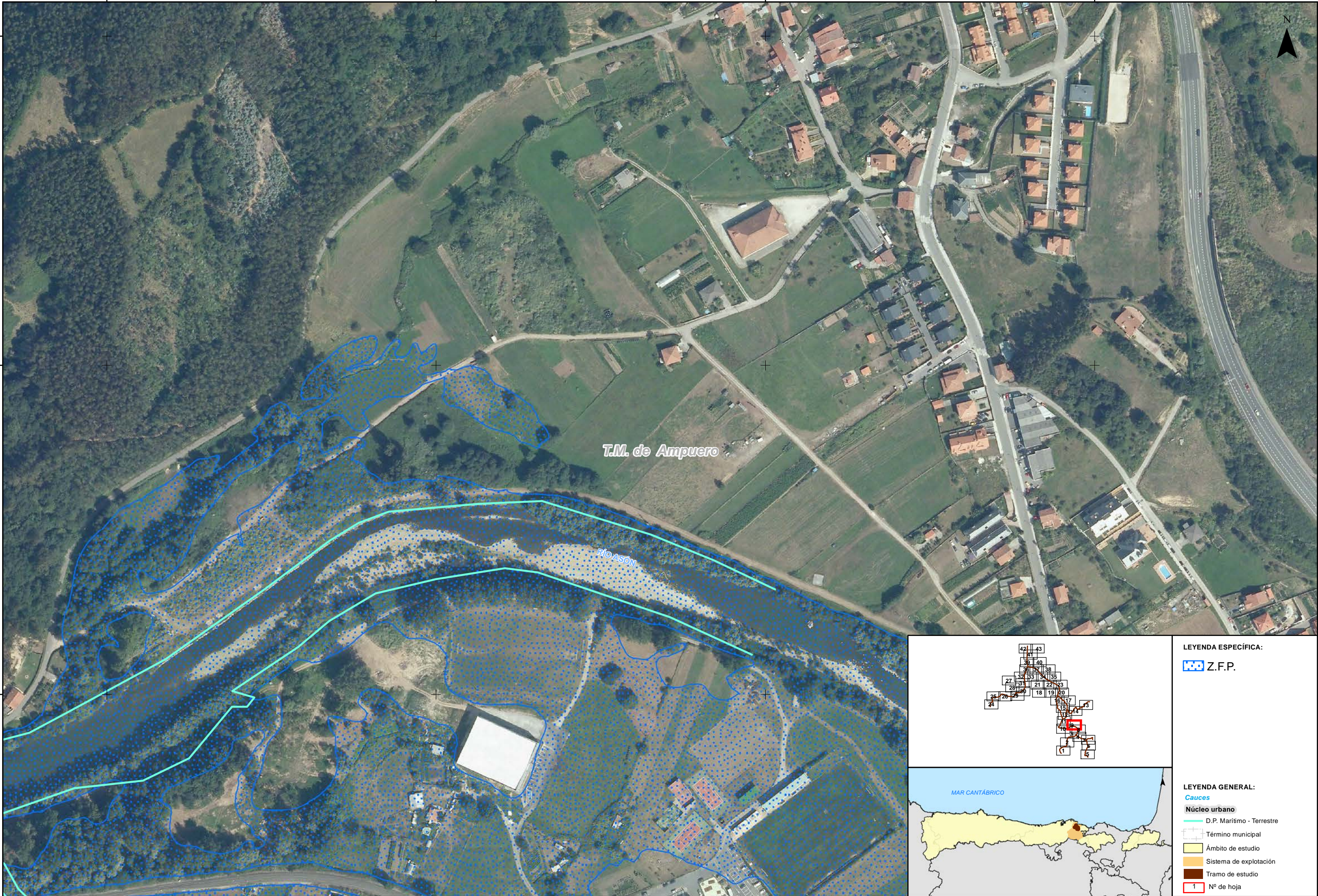






- LEYENDA ESPECÍFICA:**
- Z.F.P.
- LEYENDA GENERAL:**
- Cauces**
  - D.P. Marítimo - Terrestre
  - Término municipal
  - Ámbito de estudio
  - Sistema de explotación
  - Tramo de estudio
  - 1 N° de hoja











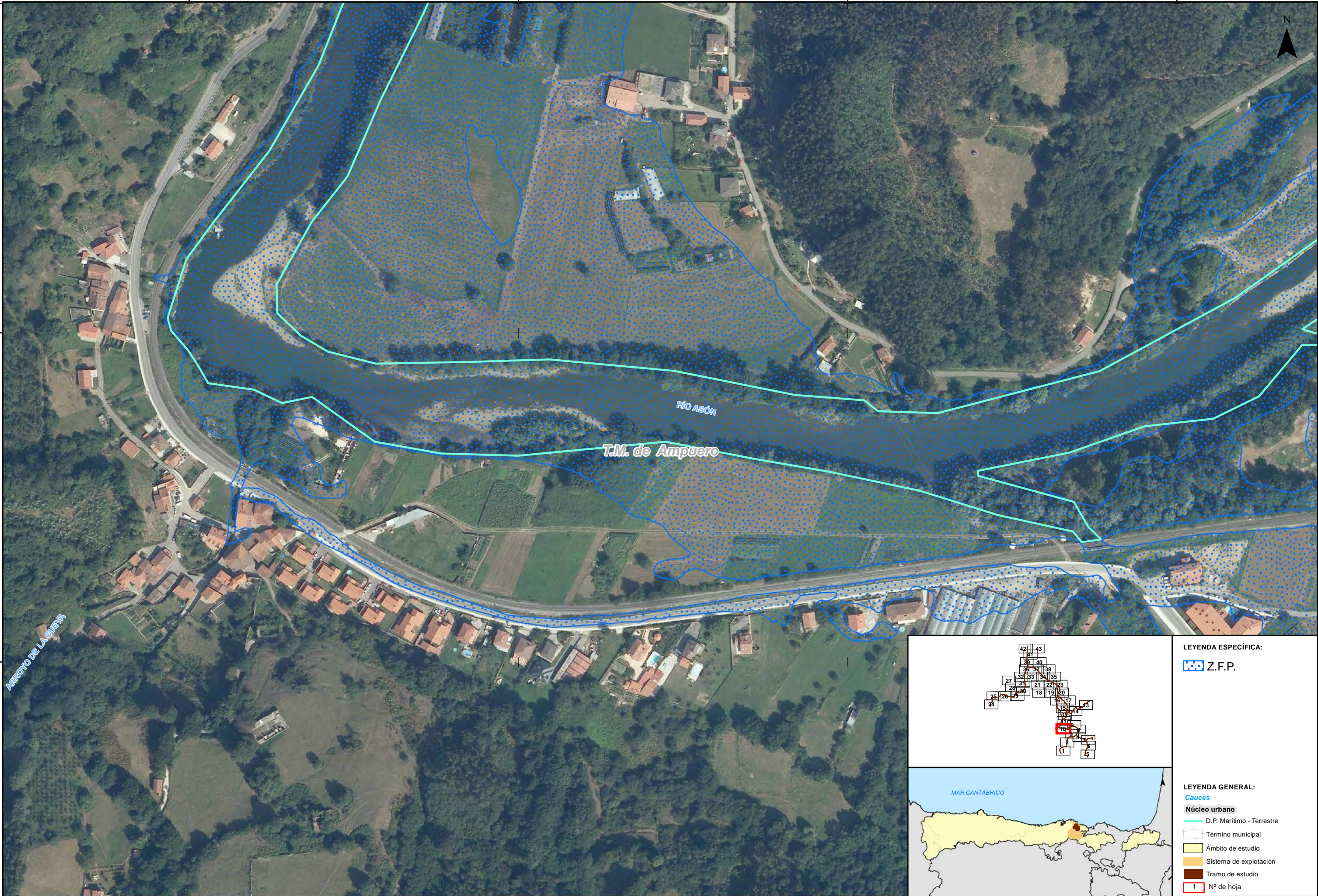
LEYENDA ESPECÍFICA:

 Z.F.P.

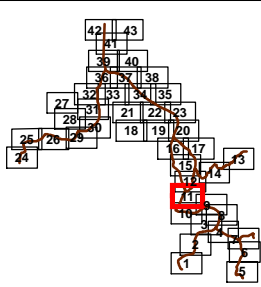
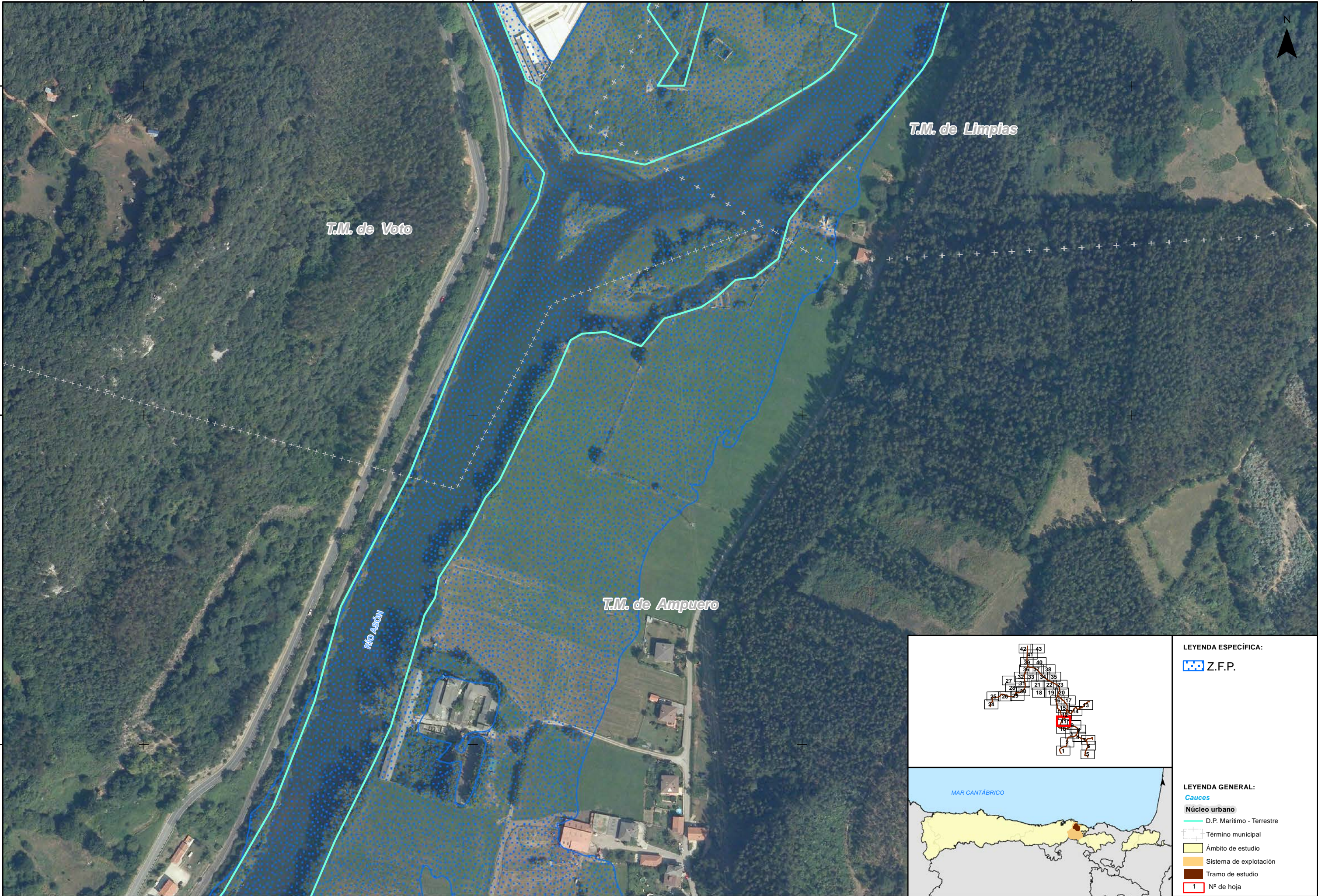
LEYENDA GENERAL:

- Cauces**
- Núcleo urbano**
-  D.P. Marítimo - Terrestre
-  Término municipal
-  Ámbito de estudio
-  Sistema de explotación
-  Tramo de estudio
-  1 N° de hoja









LEYENDA ESPECÍFICA:


 Z.F.P.


LEYENDA GENERAL:


**Cauces**


**Núcleo urbano**

 D.P. Marítimo - Terrestre

 Término municipal

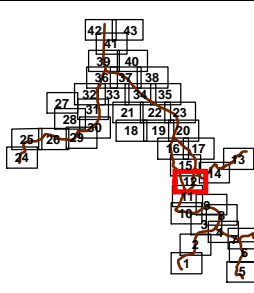
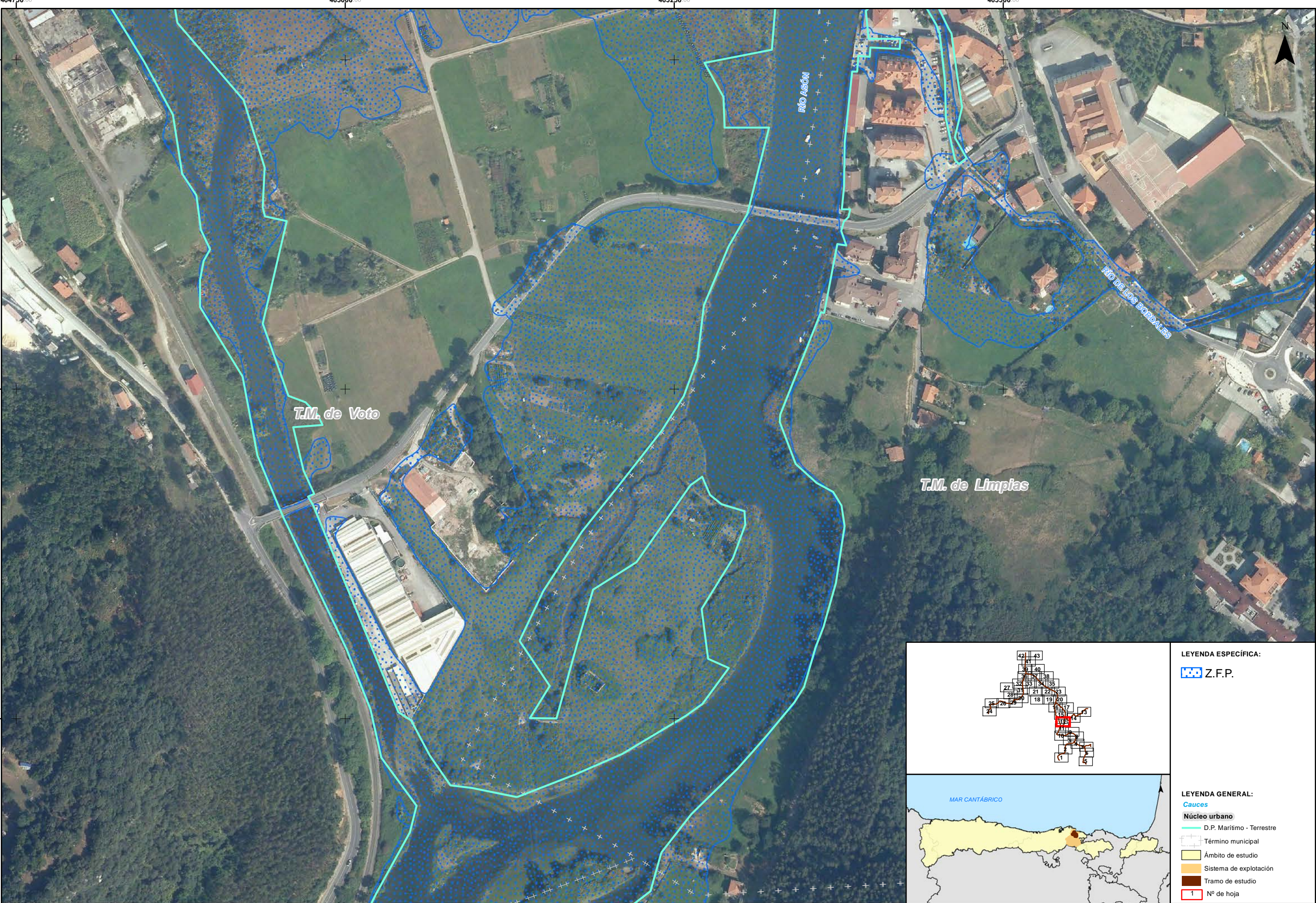
 Ámbito de estudio

 Sistema de explotación

 Tramo de estudio

 1 N° de hoja











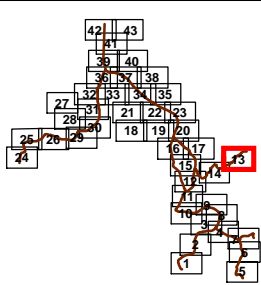
LEYENDA ESPECÍFICA:

 Z.F.P.

LEYENDA GENERAL:

- Cauces**
- Núcleo urbano**
-  D.P. Marítimo - Terrestre
-  Término municipal
-  Ámbito de estudio
-  Sistema de explotación
-  Tramo de estudio
-  1 N° de hoja





LEYENDA ESPECÍFICA:

 Z.F.P.

LEYENDA GENERAL:

**Cauces**


**Núcleo urbano**


 D.P. Marítimo - Terrestre

 Término municipal

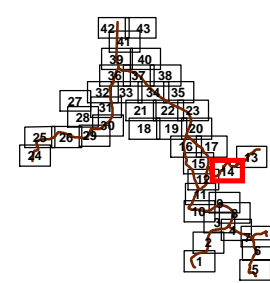
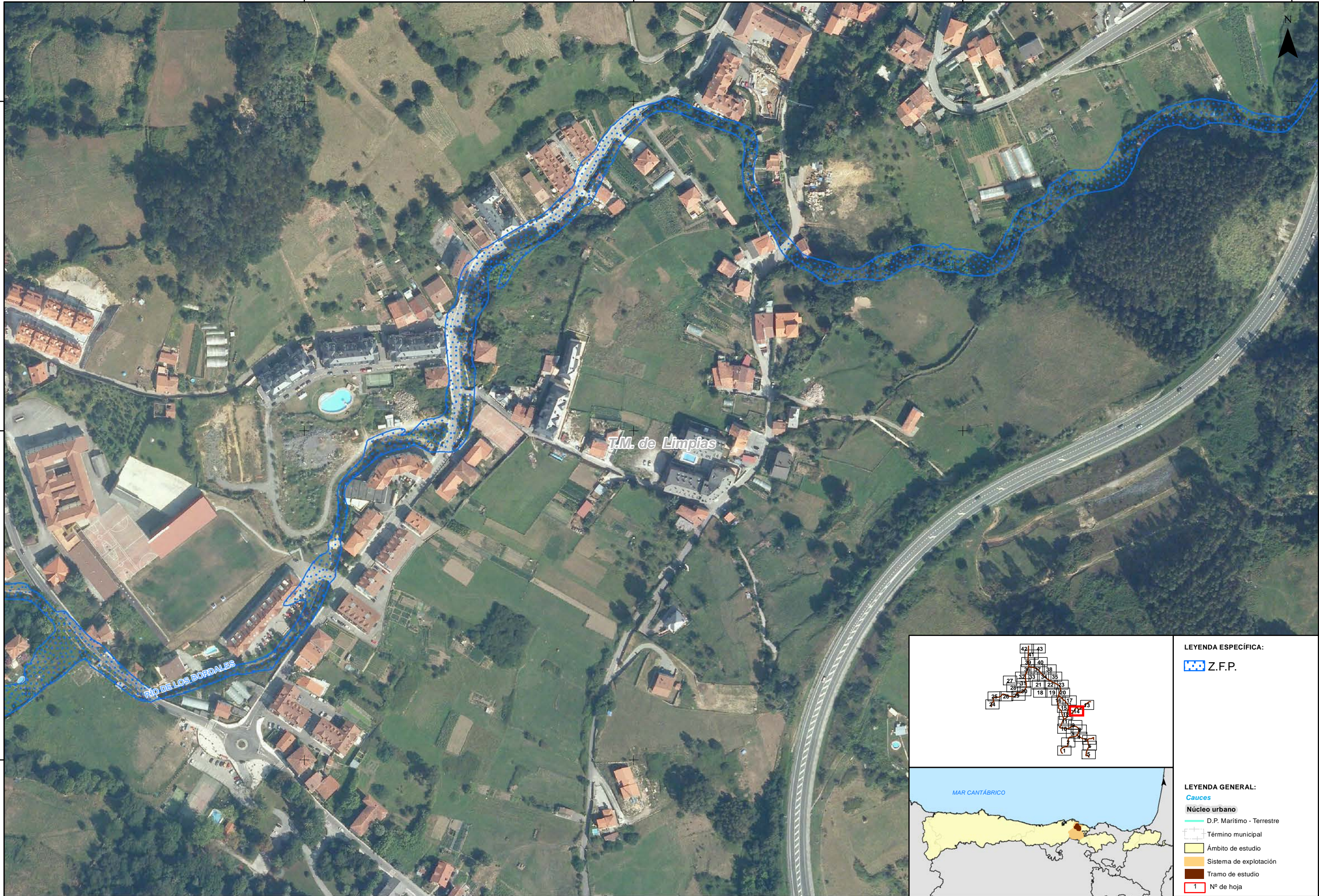
 Ámbito de estudio

 Sistema de explotación

 Tramo de estudio

 1 N° de hoja





**LEYENDA ESPECÍFICA:**

Z.F.P.

**LEYENDA GENERAL:**

**Cauces**

D.P. Marítimo - Terrestre

**Núcleo urbano**

Término municipal

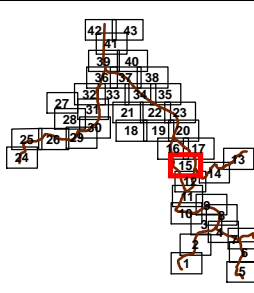
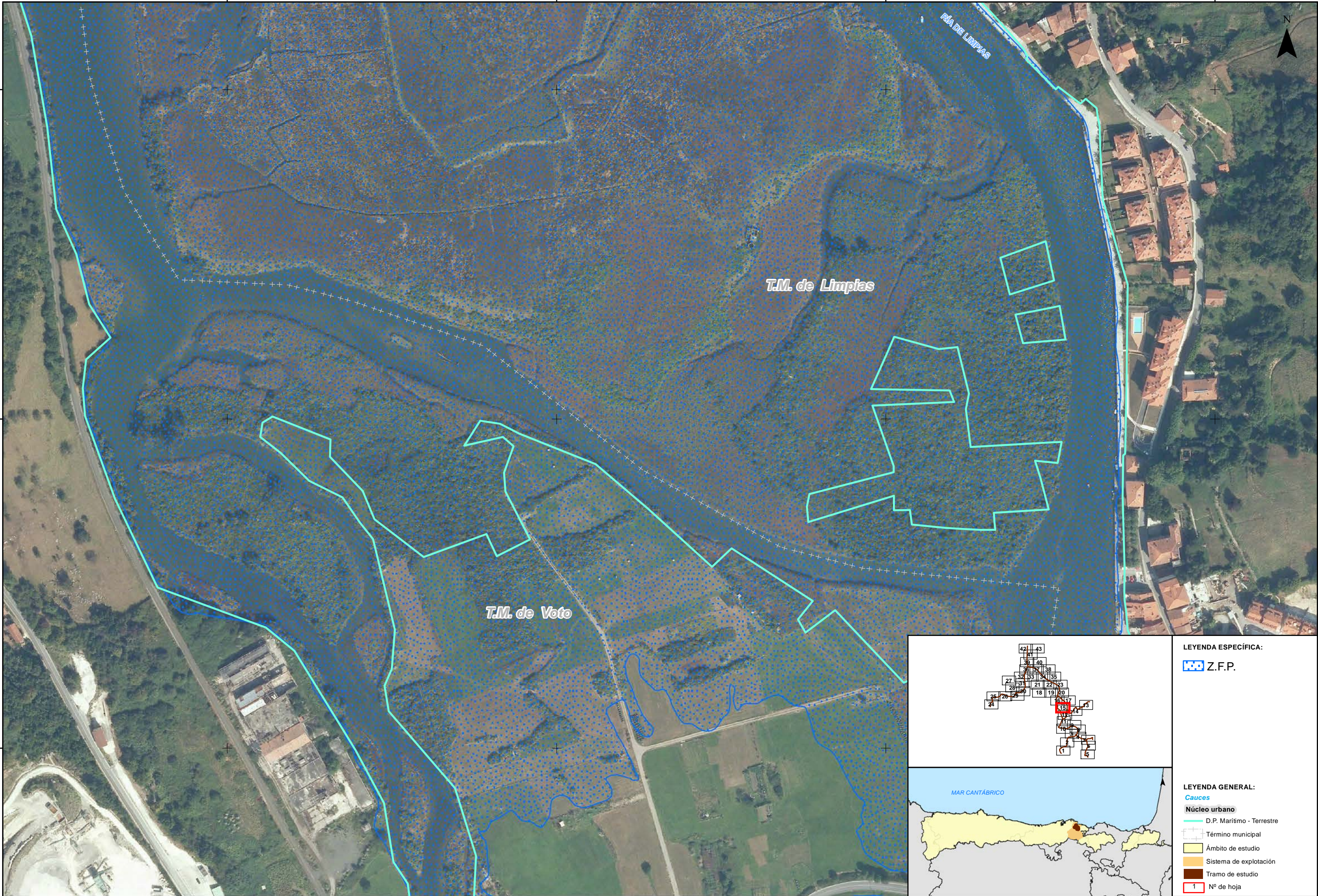
Ámbito de estudio

Sistema de explotación

Tramo de estudio

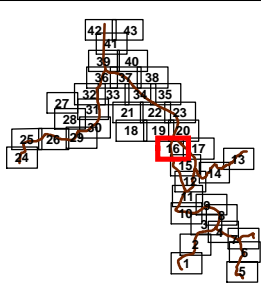
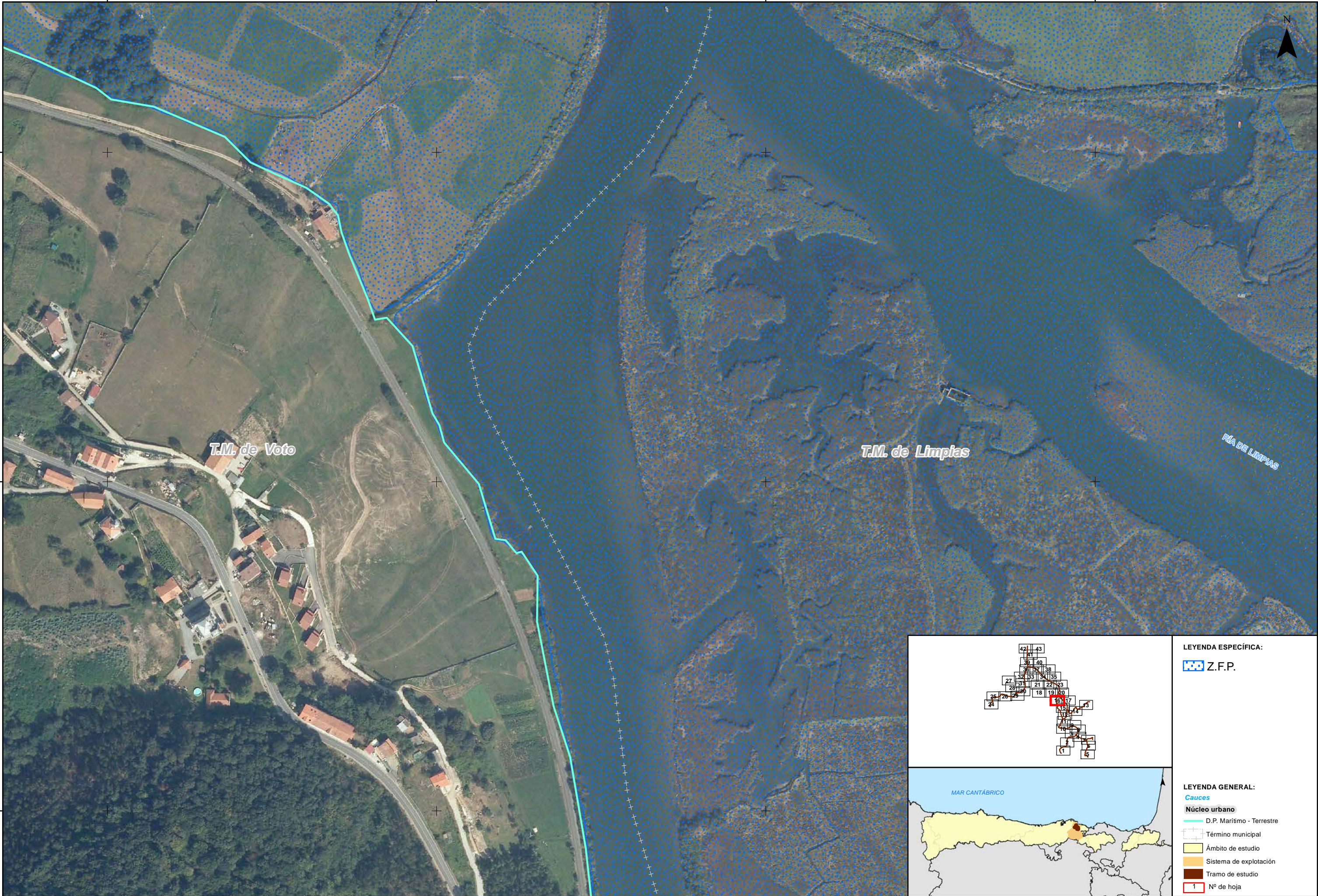
1 N° de hoja





- LEYENDA ESPECÍFICA:**
- Z.F.P.
- LEYENDA GENERAL:**
- Cauces**
  - Núcleo urbano**
  - D.P. Marítimo - Terrestre
  - Término municipal
  - Ámbito de estudio
  - Sistema de explotación
  - Tramo de estudio
  - 1 N° de hoja












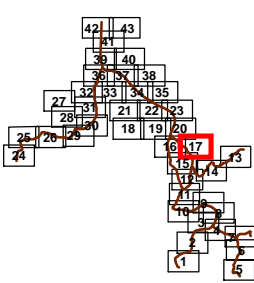
LEYENDA ESPECÍFICA:


 Z.F.P.







LEYENDA GENERAL:

-  **Cauces**
-  D.P. Marítimo - Terrestre
-  Término municipal
-  Ámbito de estudio
-  Sistema de explotación
-  Tramo de estudio
-  1 N° de hoja

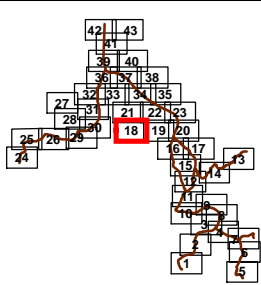
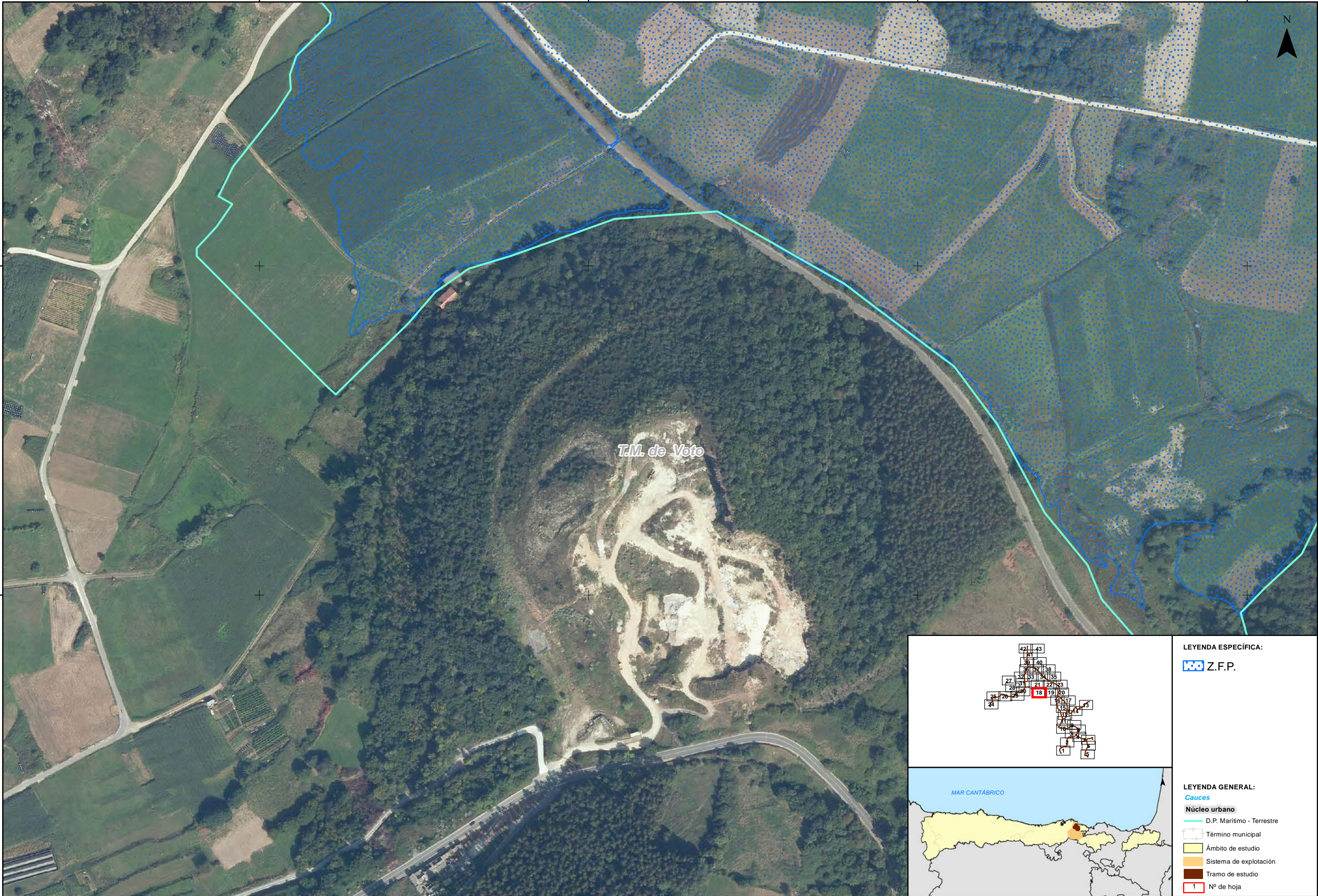




LEYENDA ESPECÍFICA:  
 Z.F.P.

LEYENDA GENERAL:  
**Cauces**  
 D.P. Marítimo - Terrestre  
 Término municipal  
 Ámbito de estudio  
 Sistema de explotación  
 Tramo de estudio  
 Nº de hoja





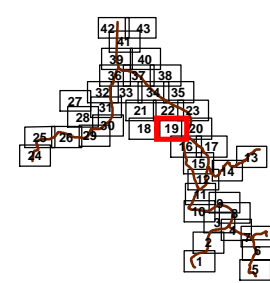
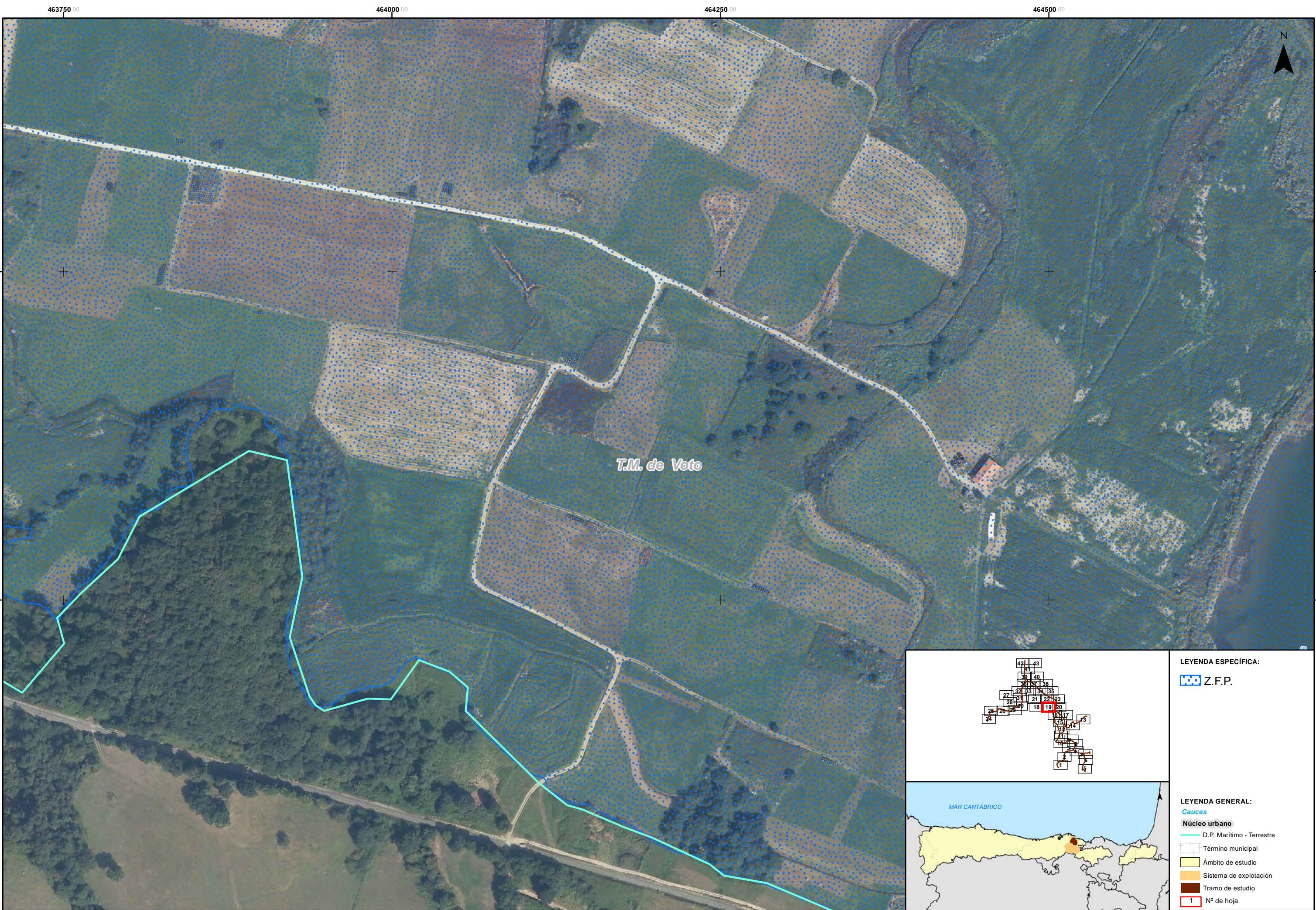
LEYENDA ESPECÍFICA:


Z.F.P.







LEYENDA GENERAL:

- Cauces**
- D.P. Marítimo - Terrestre
  - Término municipal
  - Ámbito de estudio
  - Sistema de explotación
  - Tramo de estudio
  - 1 N° de hoja

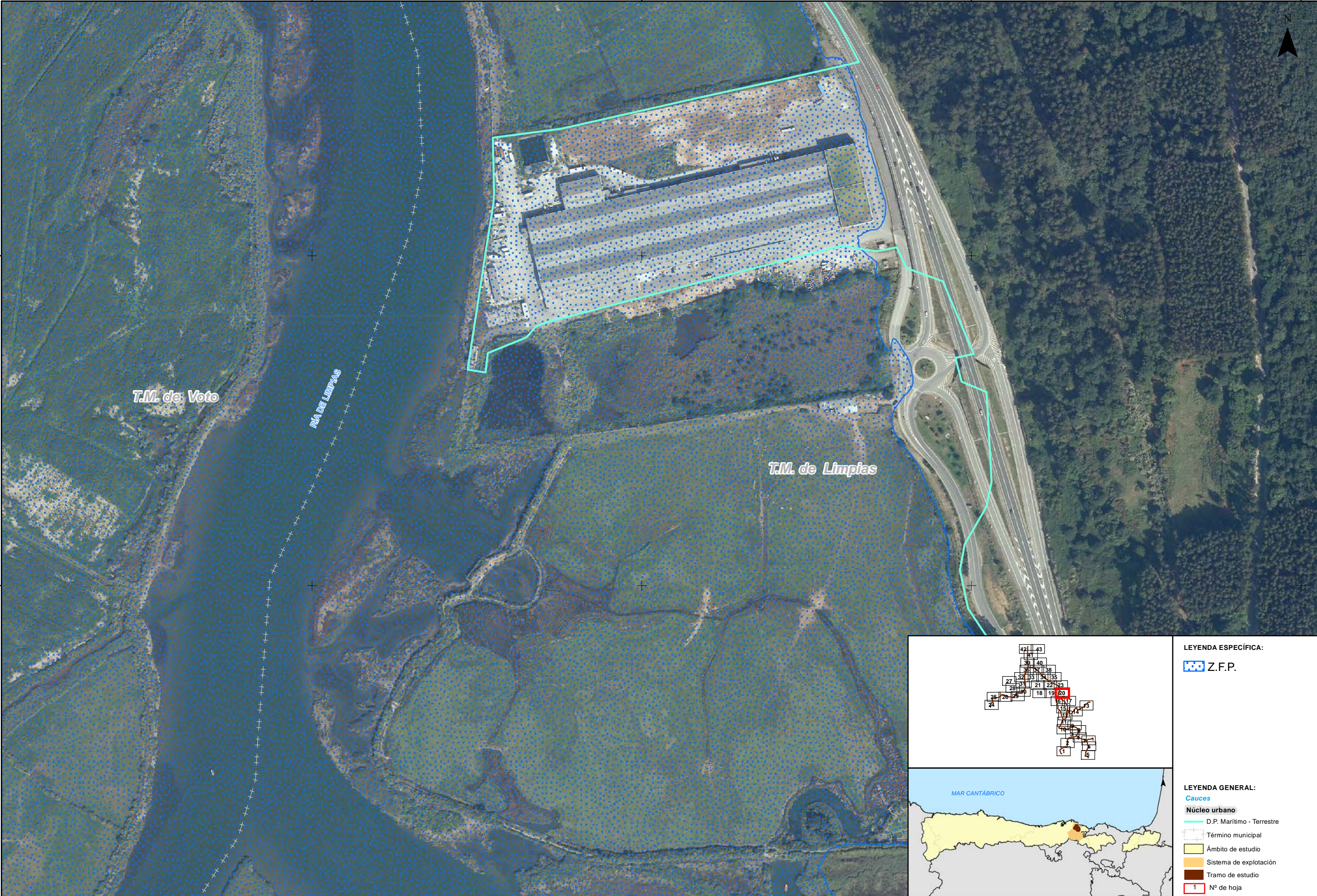




**LEYENDA ESPECÍFICA:**  
 Z.F.P.

**LEYENDA GENERAL:**  
**Cauces**  
 D.P. Marítimo - Terrestre  
 Término municipal  
 Ámbito de estudio  
 Sistema de explotación  
 Tramo de estudio  
 1 Nº de hoja

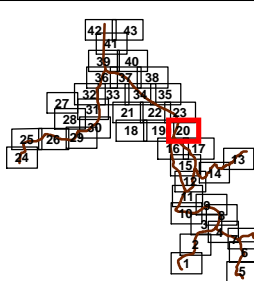




T.M. de Voto

RIA DE LIMPIAS







T.M. de Limpias



LEYENDA ESPECÍFICA:

 Z.F.P.

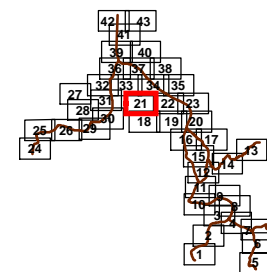
LEYENDA GENERAL:

- Cauces**
-  D.P. Marítimo - Terrestre
  -  Término municipal
  -  Ámbito de estudio
  -  Sistema de explotación
  -  Tramo de estudio
  -  1 N° de hoja





T.M. de Veto



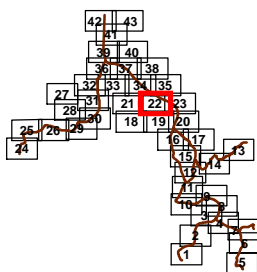
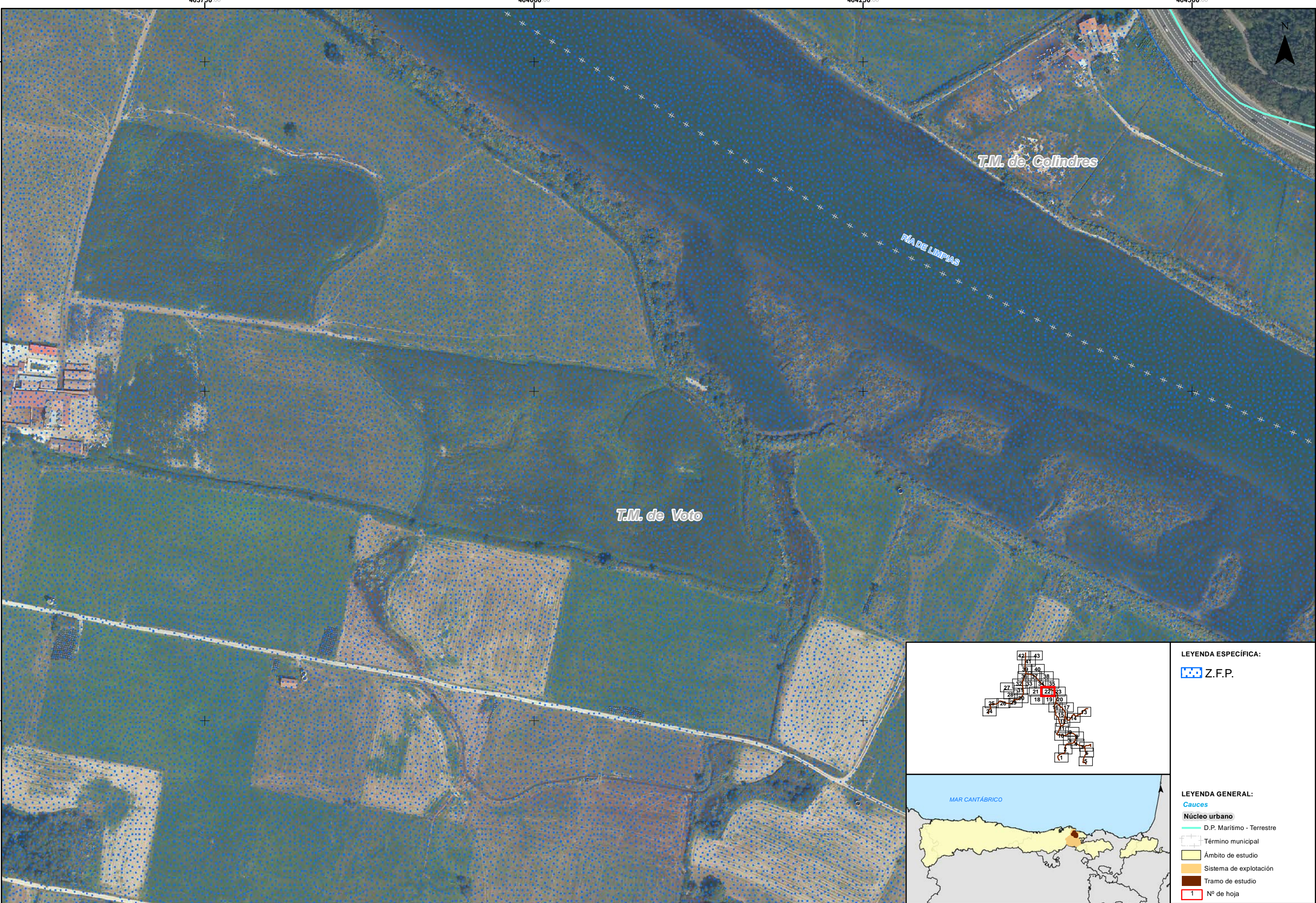
LEYENDA ESPECÍFICA:

Z.F.P.

LEYENDA GENERAL:

- Cauces
- Núcleo urbano
- D.P. Marítimo - Terrestre
- Término municipal
- Ámbito de estudio
- Sistema de explotación
- Tramo de estudio
- Nº de hoja





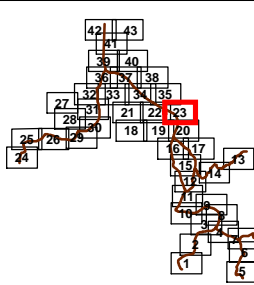
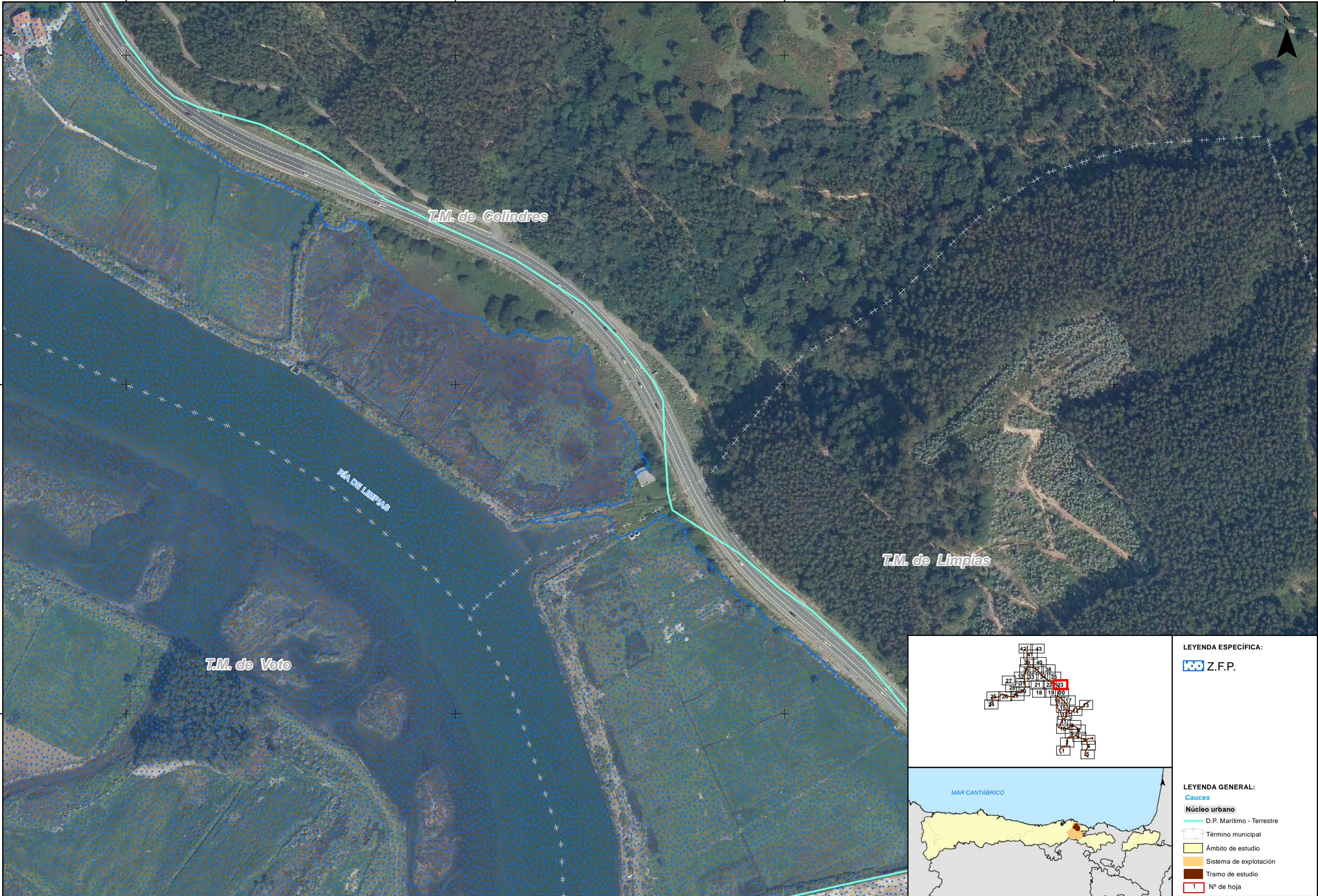
LEYENDA ESPECÍFICA:

Z.F.P.

LEYENDA GENERAL:

- Cauces**
- D.P. Marítimo - Terrestre
  - Término municipal
  - Ámbito de estudio
  - Sistema de explotación
  - Tramo de estudio
  - 1 N° de hoja











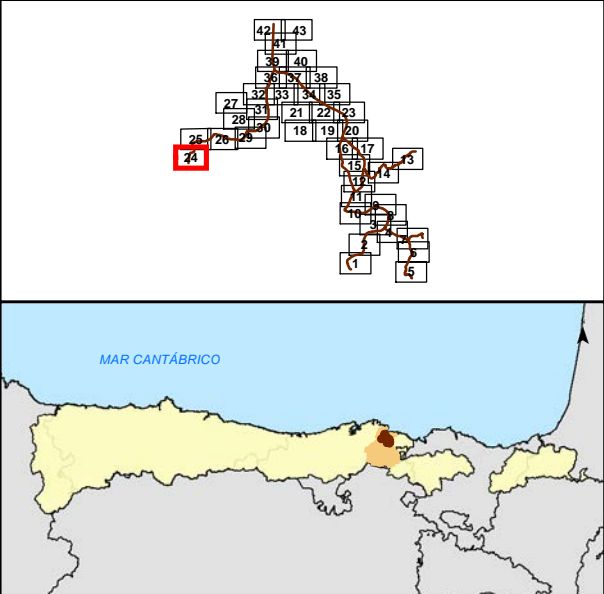
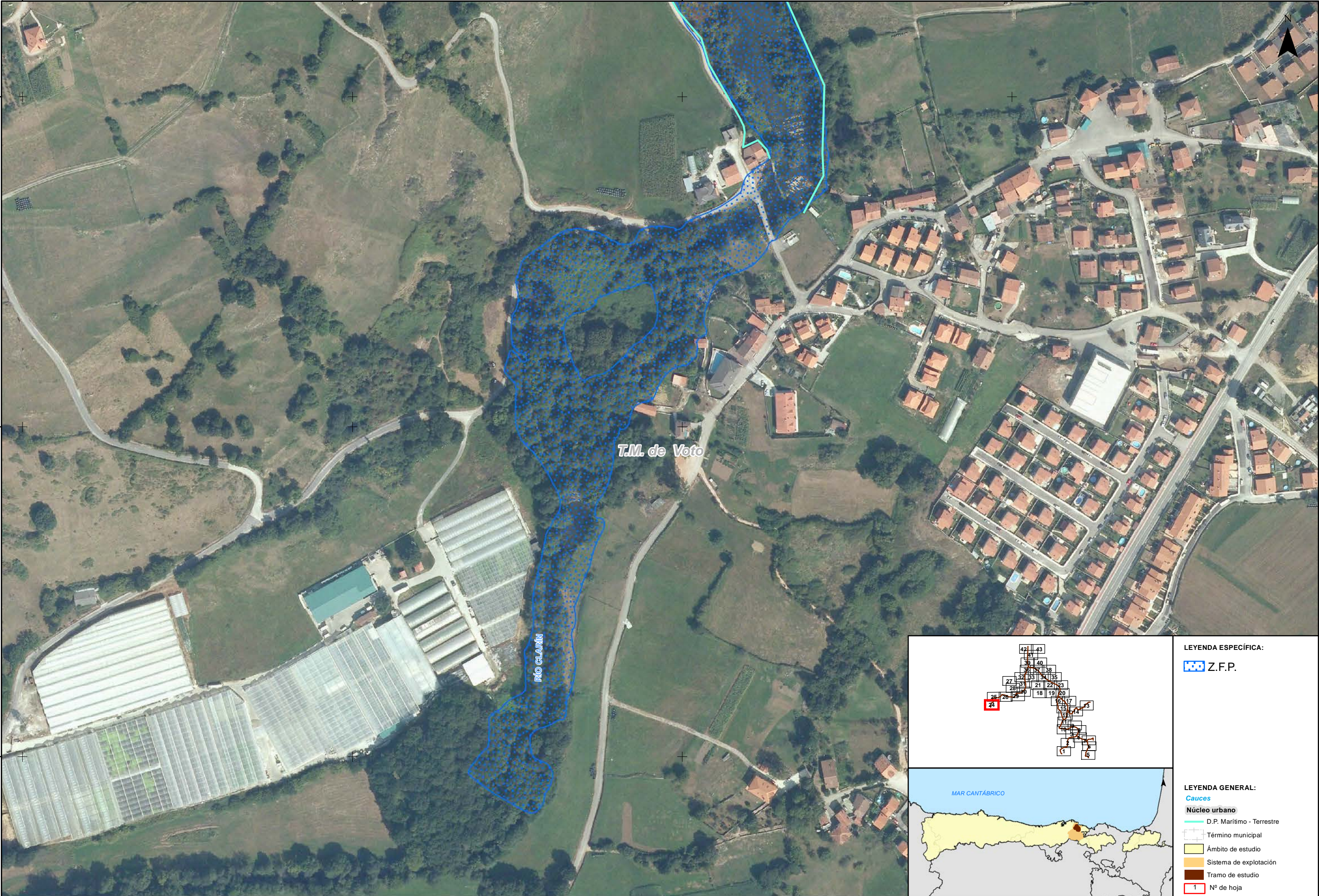
LEYENDA ESPECÍFICA:

 Z.F.P.

LEYENDA GENERAL:

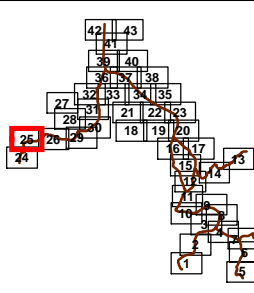
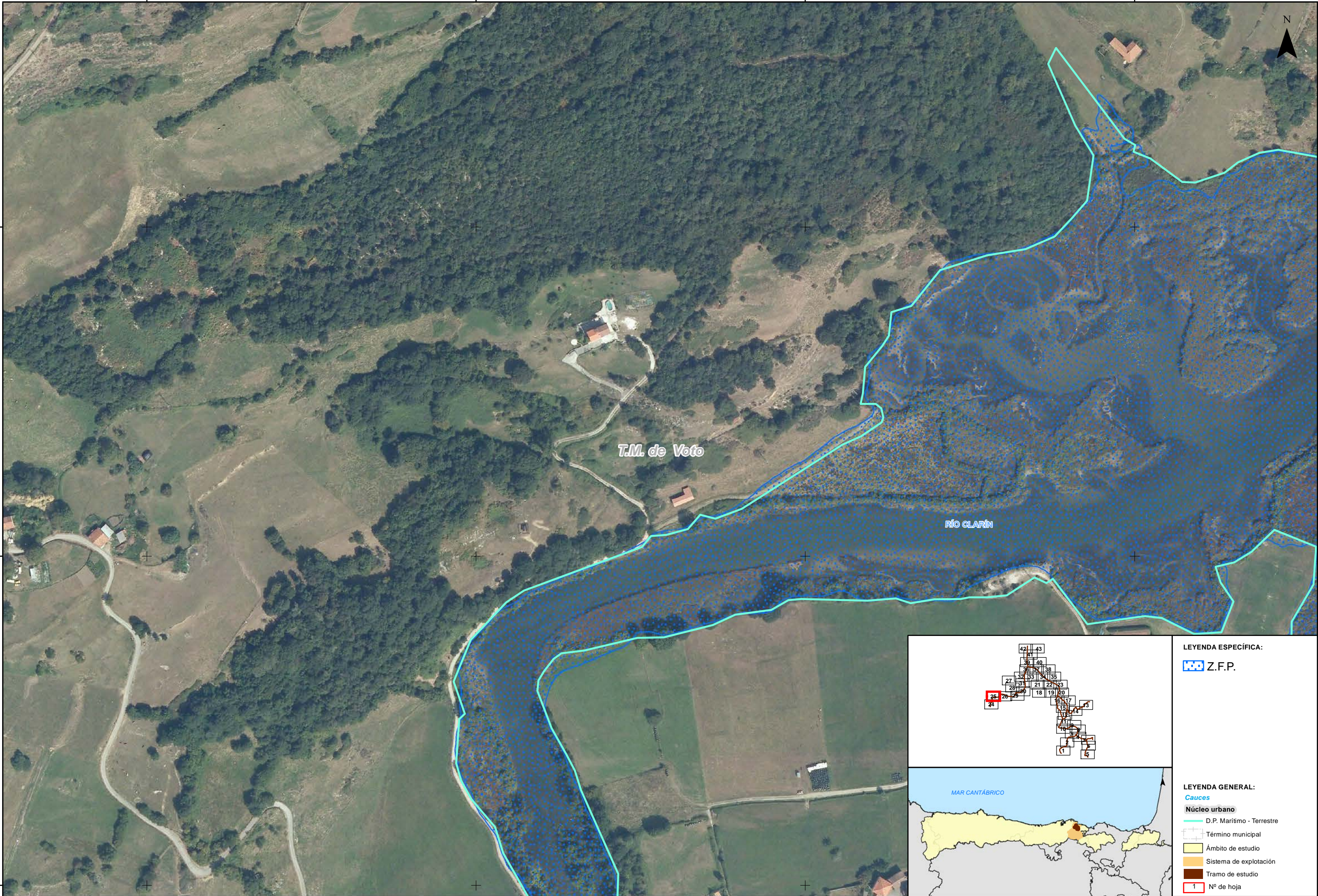
- Cauces**
-  D.P. Marítimo - Terrestre
- Núcleo urbano**
-  Término municipal
  -  Ámbito de estudio
  -  Sistema de explotación
  -  Tramo de estudio
  -  1 Nº de hoja





- LEYENDA ESPECÍFICA:**
- Z.F.P.
- LEYENDA GENERAL:**
- Cauces
  - Núcleo urbano
  - D.P. Marítimo - Terrestre
  - Término municipal
  - Ámbito de estudio
  - Sistema de explotación
  - Tramo de estudio
  - 1 N° de hoja





**LEYENDA ESPECÍFICA:**

Z.F.P.

**LEYENDA GENERAL:**

**Cauces**

**Núcleo urbano**

D.P. Marítimo - Terrestre

Término municipal

Ámbito de estudio

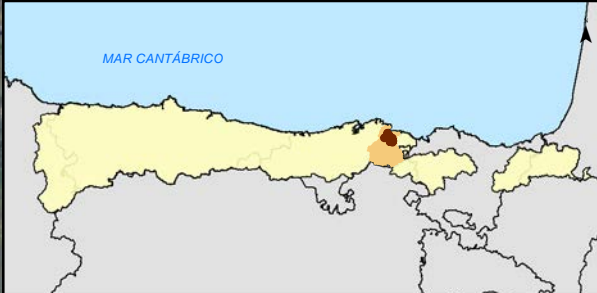
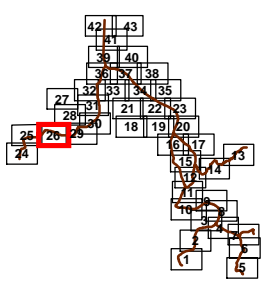
Sistema de explotación

Tramo de estudio

1 N° de hoja







LEYENDA ESPECÍFICA:

Z.F.P.

LEYENDA GENERAL:

**Cauces**

D.P. Marítimo - Terrestre

Término municipal

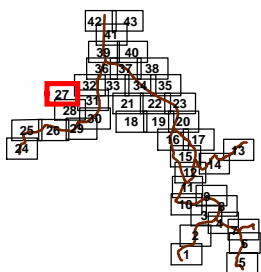
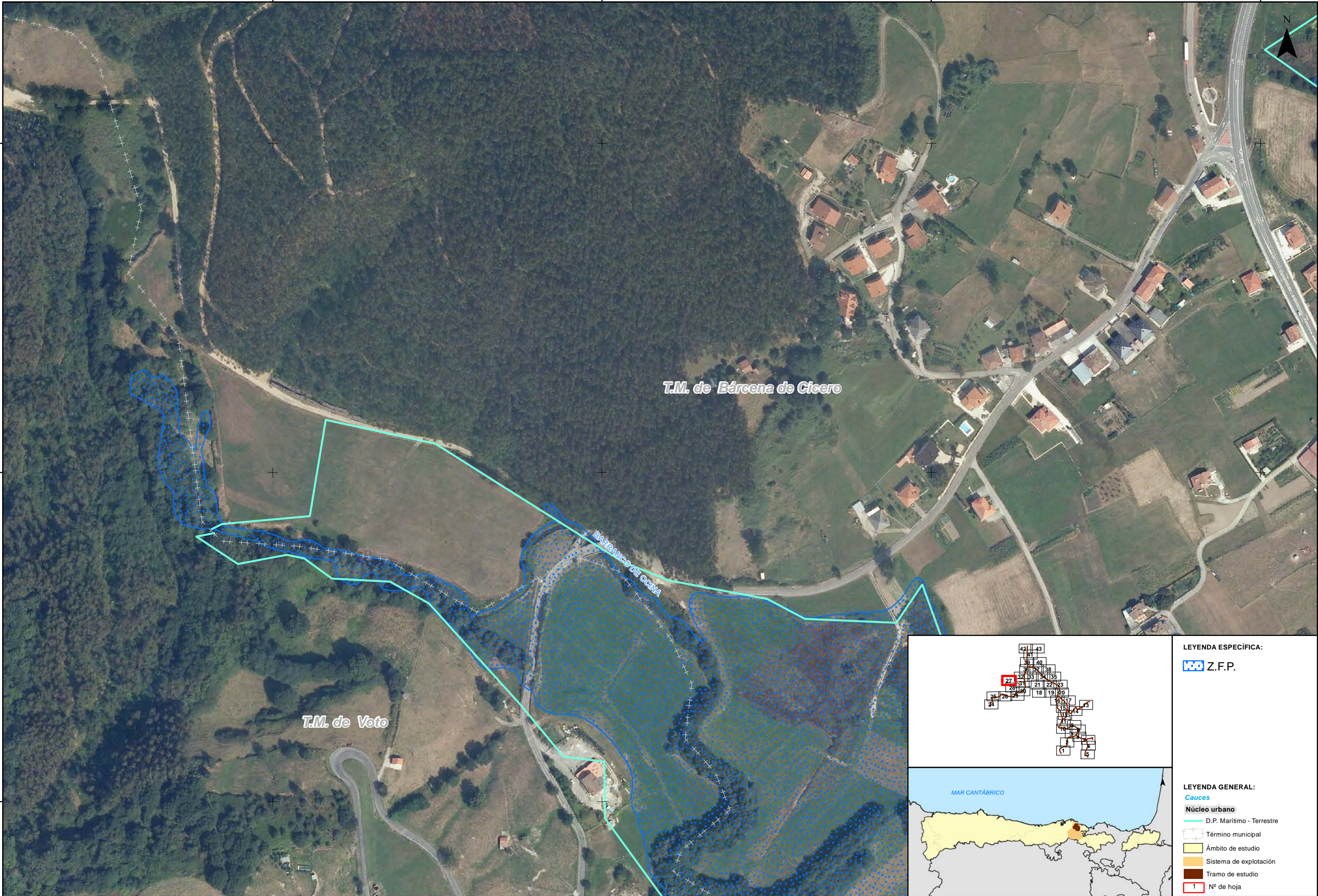
Ámbito de estudio

Sistema de explotación

Tramo de estudio

Nº de hoja













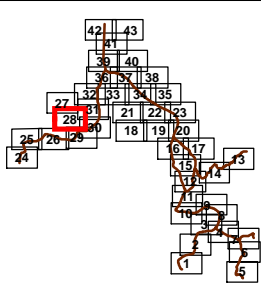
LEYENDA ESPECÍFICA:

 Z.F.P.

LEYENDA GENERAL:

-  Cauces
-  Núcleo urbano
-  D.P. Marítimo - Terrestre
-  Término municipal
-  Ámbito de estudio
-  Sistema de explotación
-  Tramo de estudio
-  1 N° de hoja





LEYENDA ESPECÍFICA:

 Z.F.P.

LEYENDA GENERAL:

**Cauces**

**Núcleo urbano**


 D.P. Marítimo - Terrestre

 Término municipal

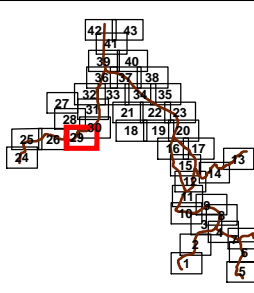
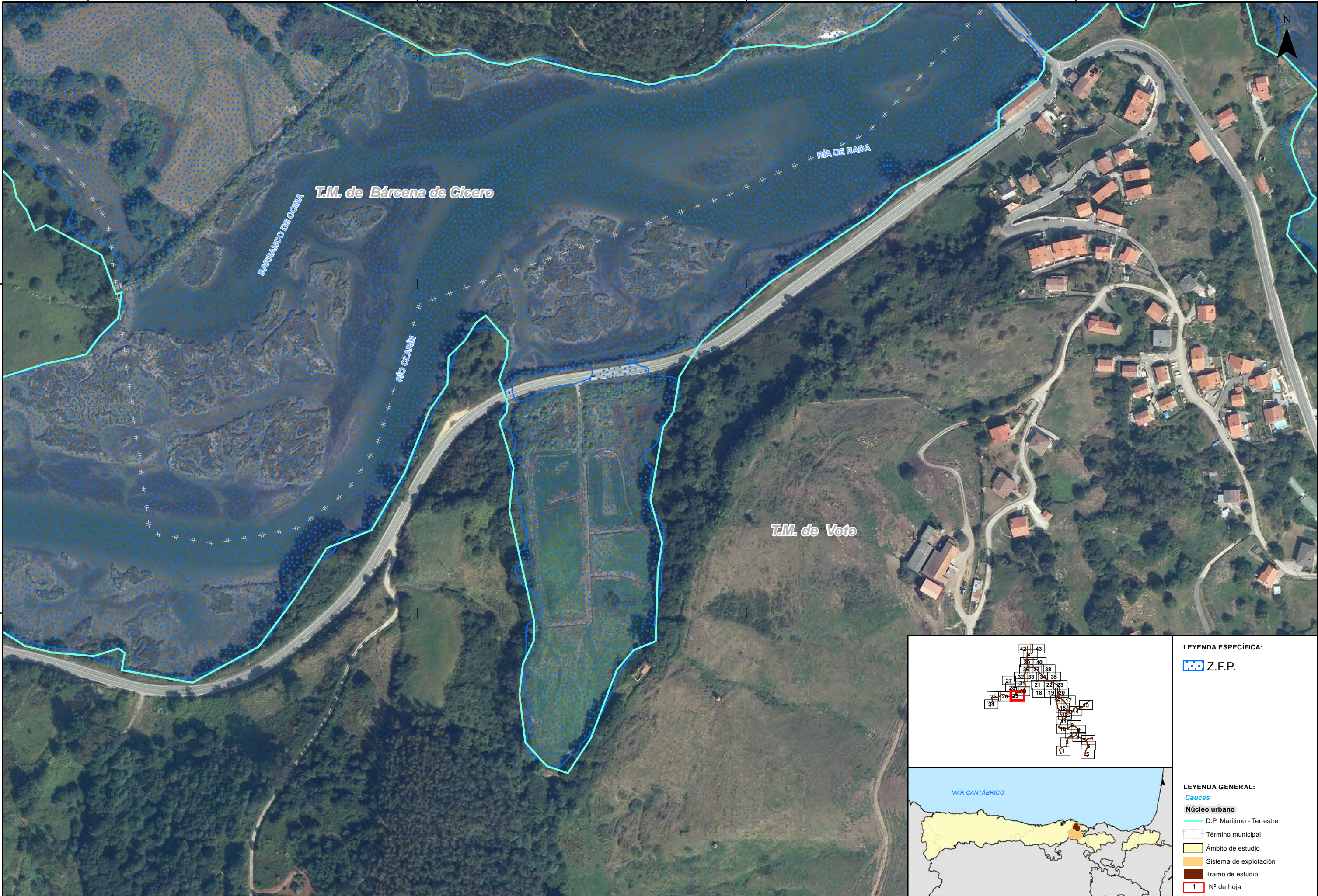
 Ámbito de estudio

 Sistema de explotación

 Tramo de estudio

 1 N° de hoja





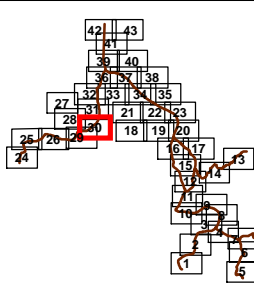
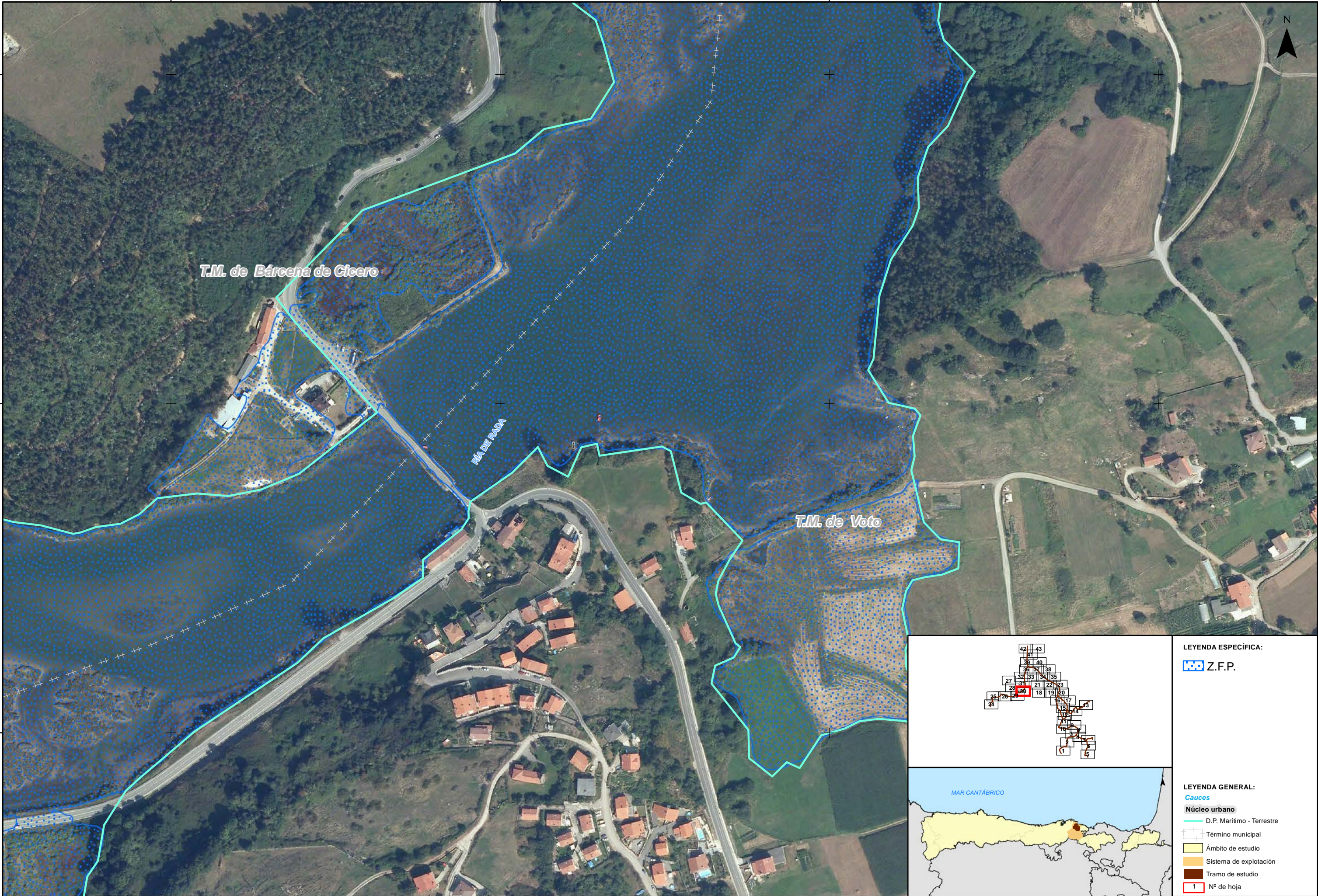
**LEYENDA ESPECÍFICA:**

- Z.F.P.

**LEYENDA GENERAL:**

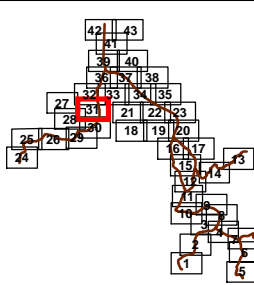
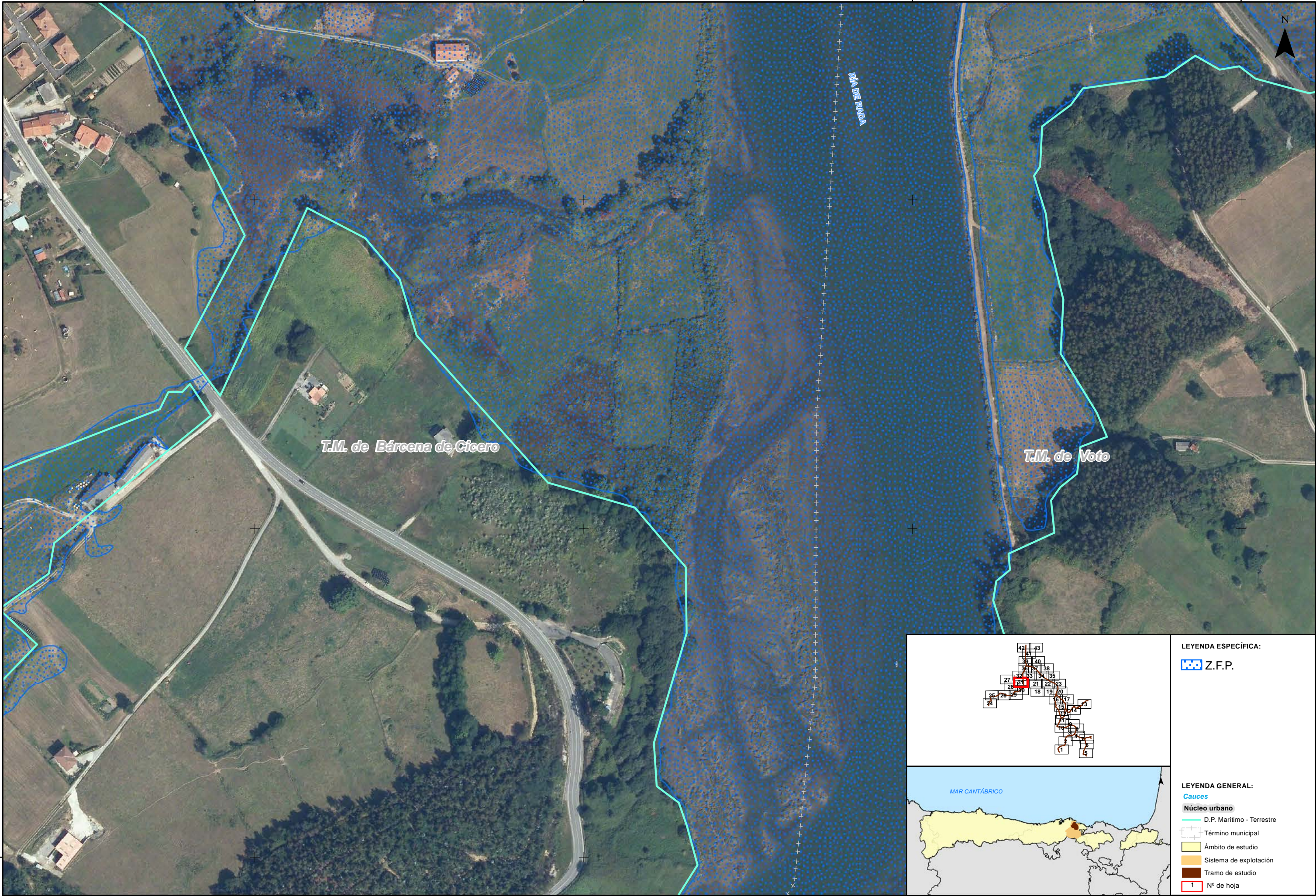
- Cauces
- Núcleo urbano
- D.P. Marítimo - Terrestre
- Término municipal
- Ámbito de estudio
- Sistema de explotación
- Tramo de estudio
- Nº de hoja





- LEYENDA ESPECÍFICA:**
- Z.F.P.
- LEYENDA GENERAL:**
- Cauces**
  - Núcleo urbano**
  - D.P. Marítimo - Terrestre
  - Término municipal
  - Ámbito de estudio
  - Sistema de explotación
  - Tramo de estudio
  - 1 N° de hoja



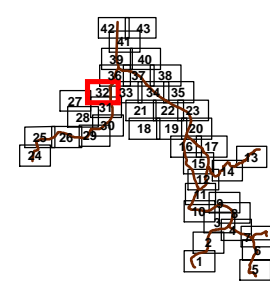











LEYENDA ESPECÍFICA:  
 Z.F.P.



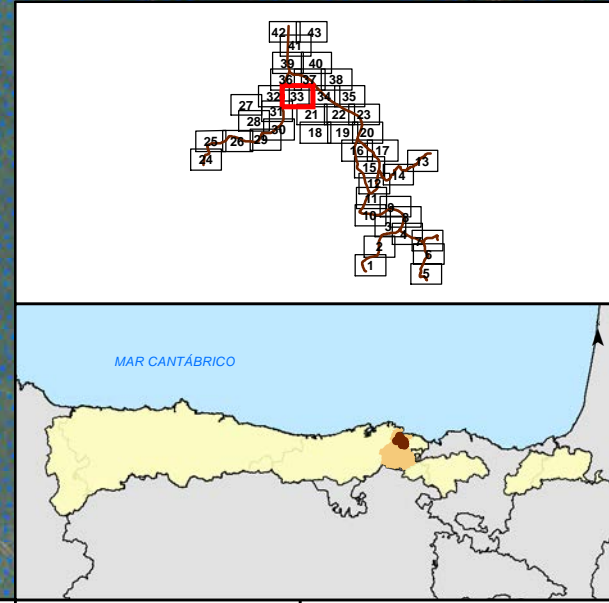
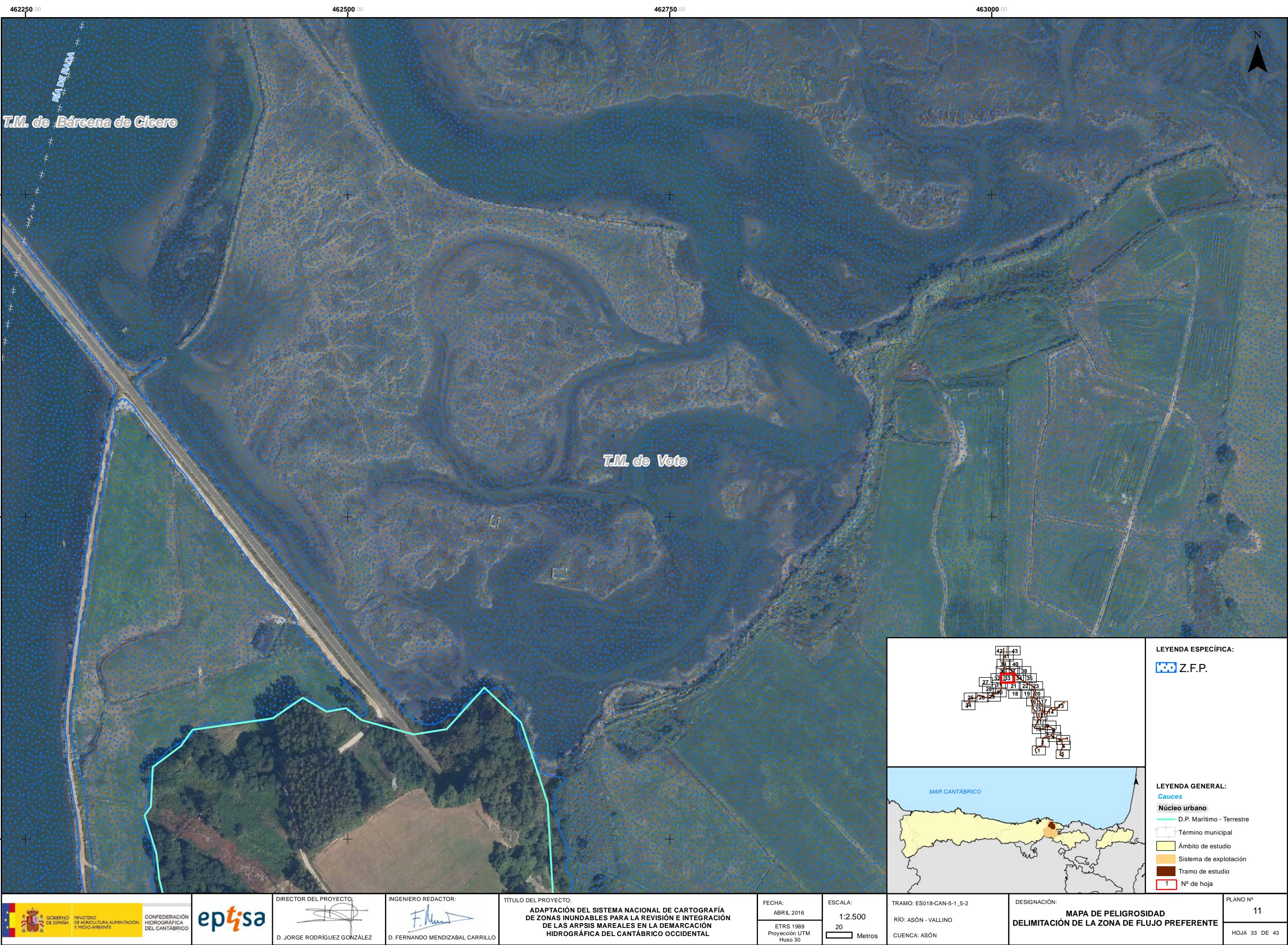
LEYENDA GENERAL:  
**Cauces**  
 D.P. Marítimo - Terrestre  
 Término municipal  
 Ámbito de estudio  
 Sistema de explotación  
 Tramo de estudio  
 Nº de hoja





- LEYENDA ESPECÍFICA:
-  Z.F.P.
- LEYENDA GENERAL:
-  Cauces
  -  Núcleo urbano
  -  D.P. Marítimo - Terrestre
  -  Término municipal
  -  Ámbito de estudio
  -  Sistema de explotación
  -  Tramo de estudio
  -  1 Nº de hoja





LEYENDA ESPECÍFICA:

Z.F.P.

LEYENDA GENERAL:

**Cauces**

**Núcleo urbano**

D.P. Marítimo - Terrestre

Término municipal

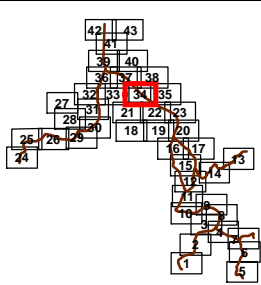
Ámbito de estudio

Sistema de explotación

Tramo de estudio

Nº de hoja











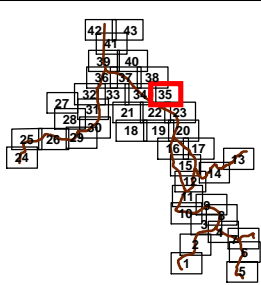
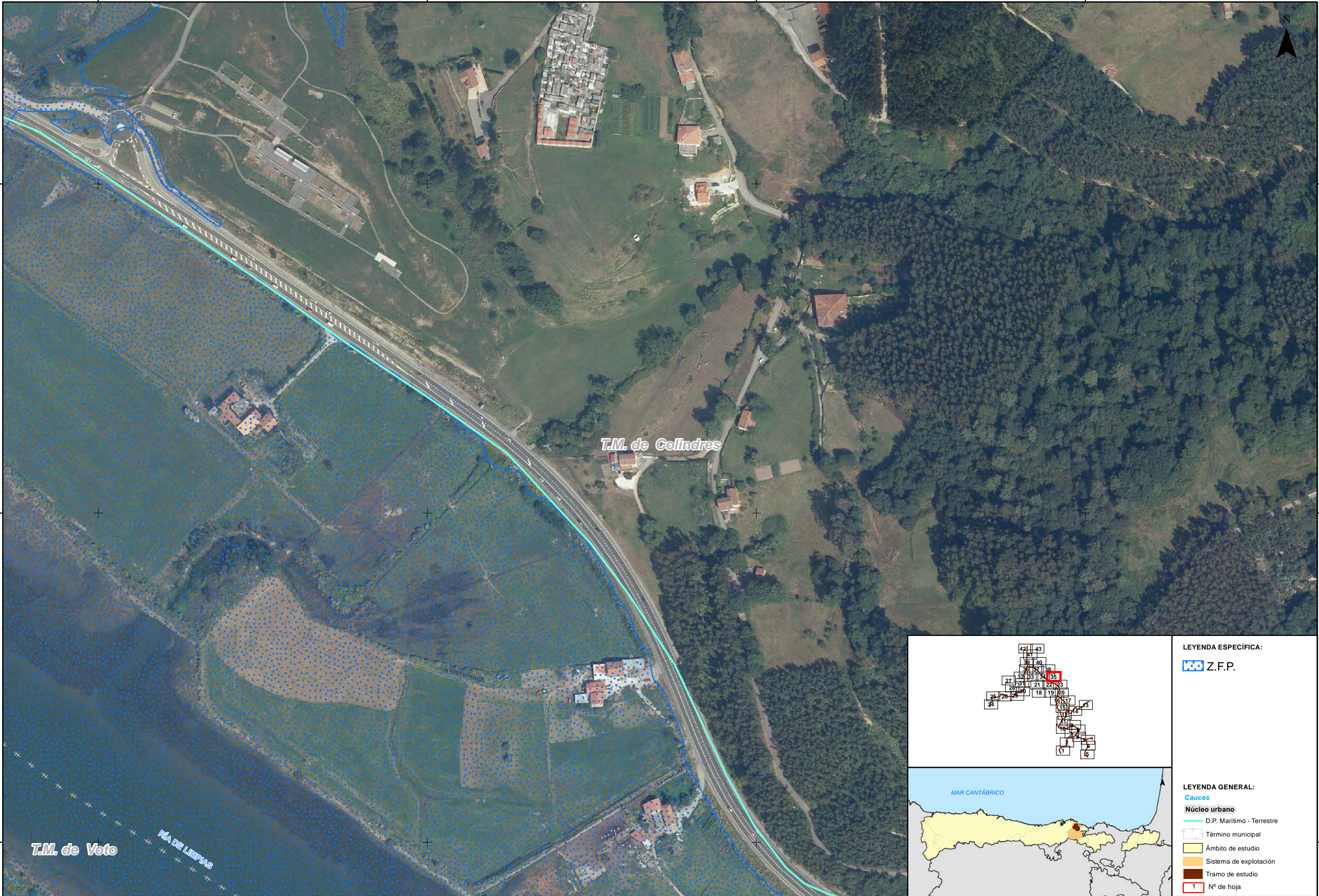
LEYENDA ESPECÍFICA:

 Z.F.P.

LEYENDA GENERAL:

- Cauces**
-  D.P. Marítimo - Terrestre
  -  Término municipal
  -  Ámbito de estudio
  -  Sistema de explotación
  -  Tramo de estudio
  -  Nº de hoja





LEYENDA ESPECÍFICA:

Z.F.P.

LEYENDA GENERAL:

- Cauces**
- D.P. Marítimo - Terrestre
  - Término municipal
  - Ámbito de estudio
  - Sistema de explotación
  - Tramo de estudio
  - 1 N° de hoja



DIRECTOR DEL PROYECTO:  
  
D. JORGE RODRÍGUEZ GONZÁLEZ

INGENIERO REDACTOR:  
  
D. FERNANDO MENDIZABAL CARRILLO

TÍTULO DEL PROYECTO:  
**ADAPTACIÓN DEL SISTEMA NACIONAL DE CARTOGRAFÍA DE ZONAS INUNDABLES PARA LA REVISIÓN E INTEGRACIÓN DE LAS ARPSIS MAREALES EN LA DEMARCACIÓN HIDROGRÁFICA DEL CANTÁBRICO OCCIDENTAL**

FECHA:  
ABRIL 2016

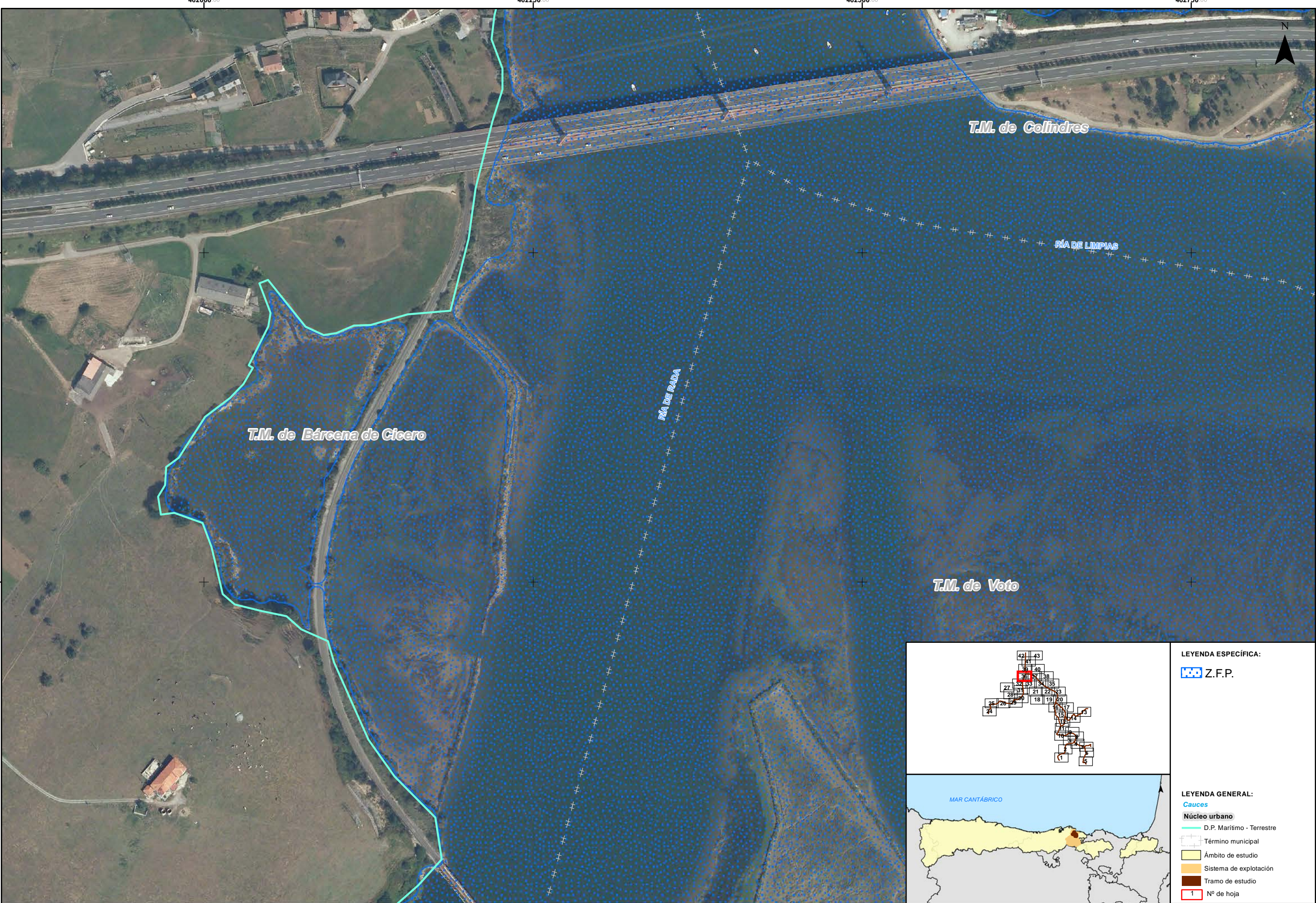
ESCALA:  
1:2.500  
 20 Metros

TRAMO: ES018-CAN-5-1\_5-2  
RÍO: ASÓN - VALLINO  
CUENCA: ASÓN

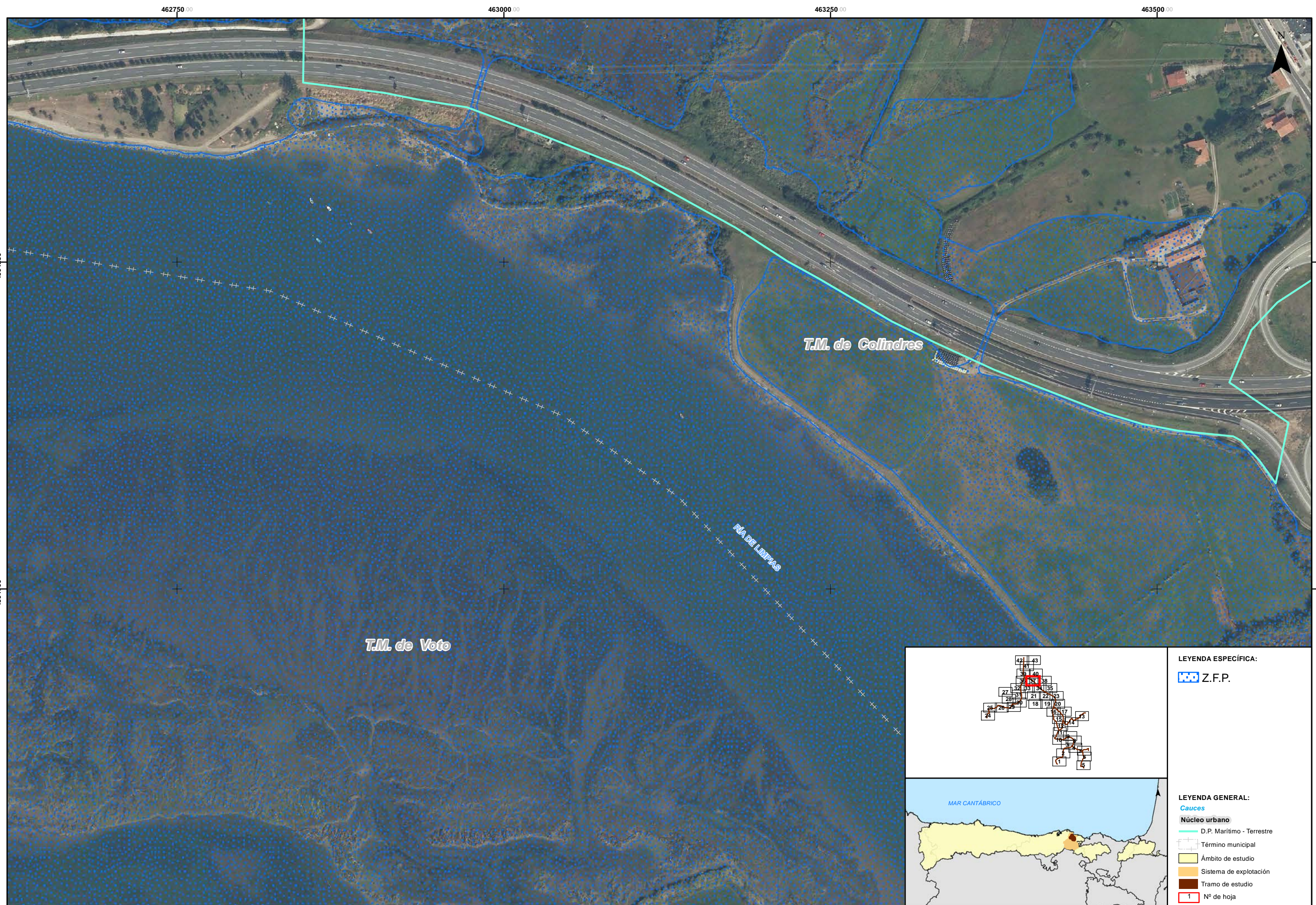
DESIGNACIÓN:  
**MAPA DE PELIGROSIDAD DELIMITACIÓN DE LA ZONA DE FLUJO PREFERENTE**

PLANO N°  
11  
HOJA 35 DE 43

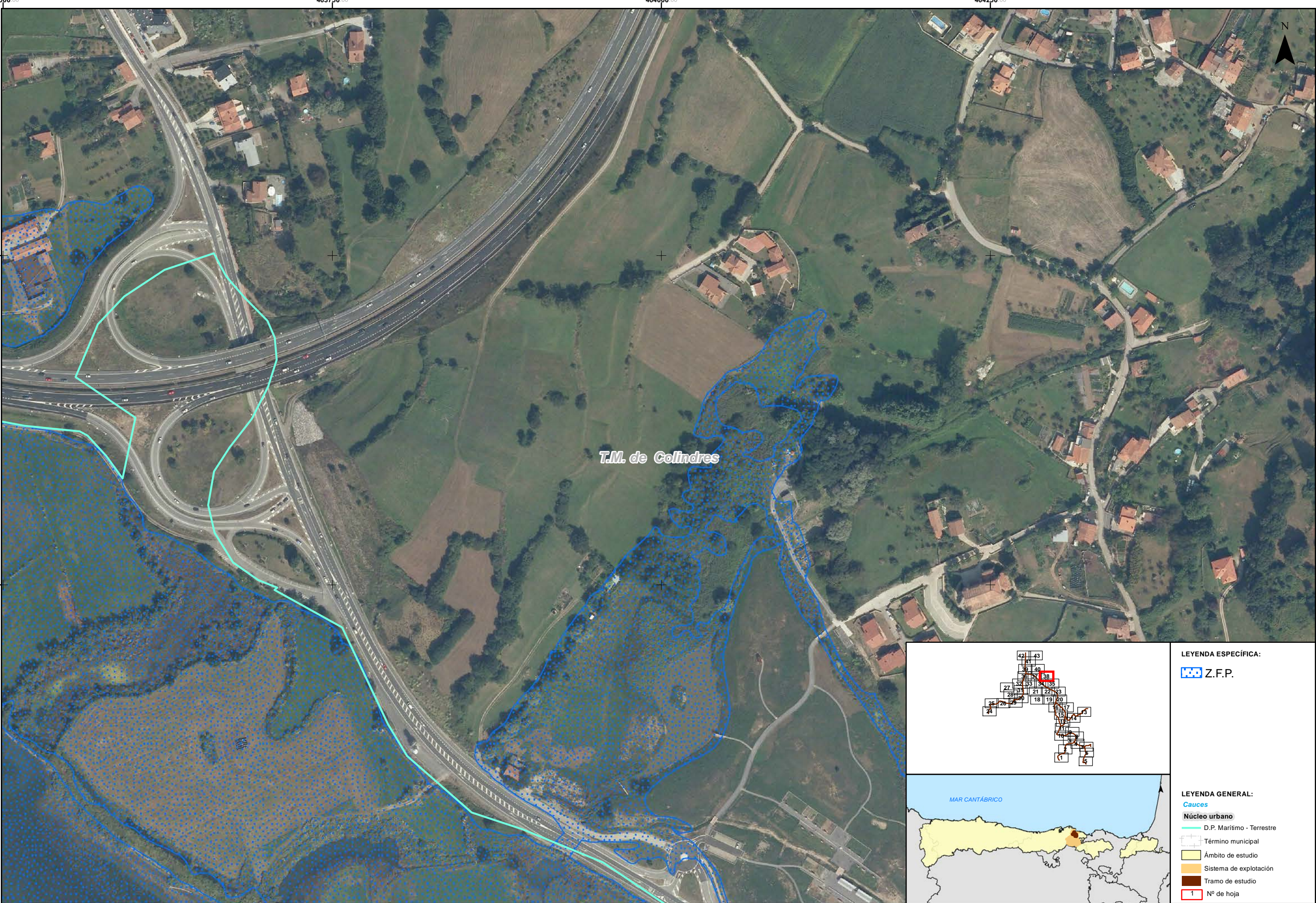




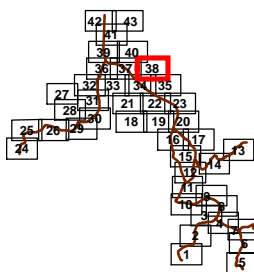








T.M. de Colindres



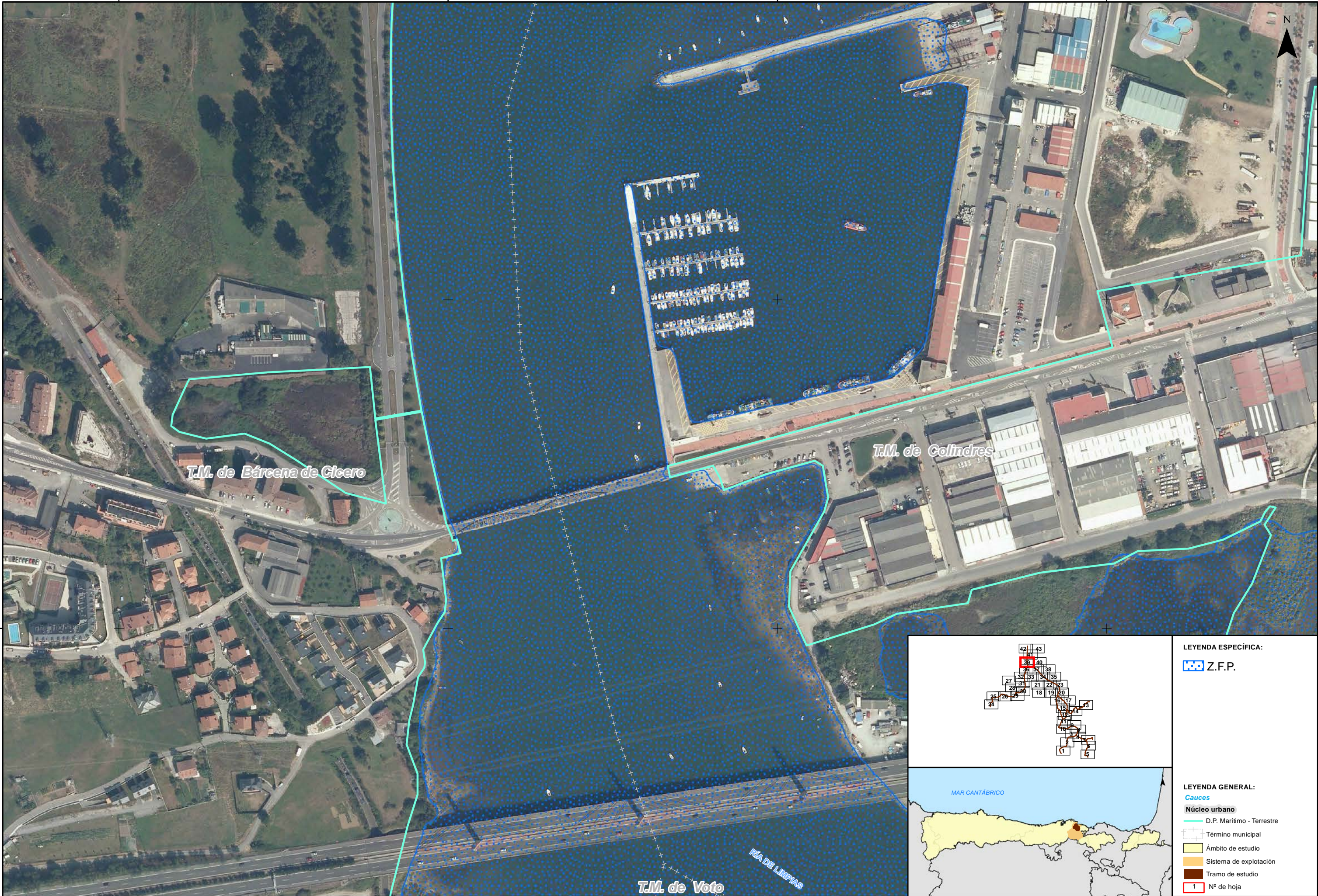
LEYENDA ESPECÍFICA:

Z.F.P.

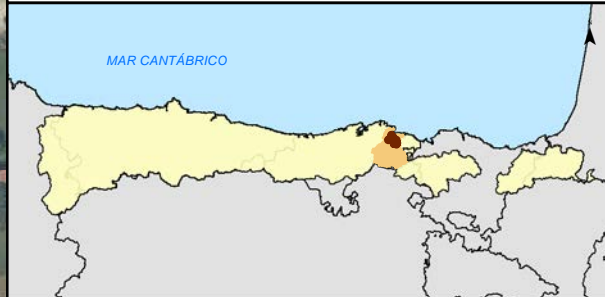
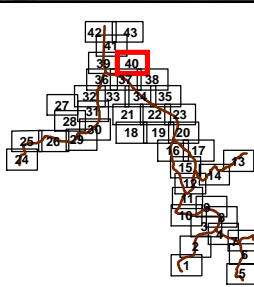
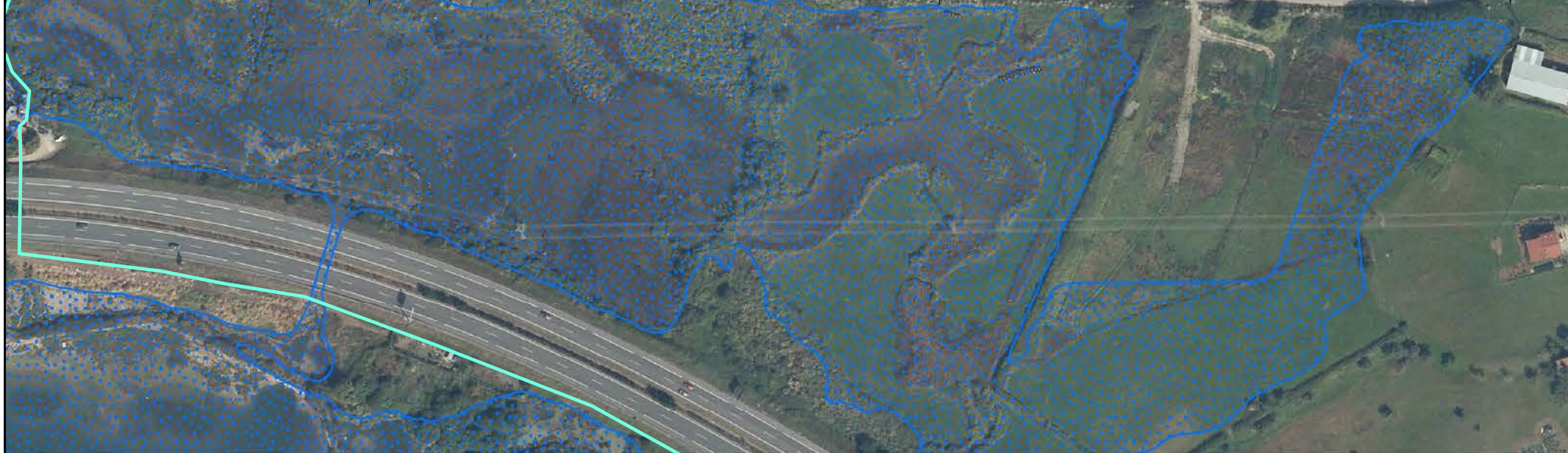
LEYENDA GENERAL:

- Cauces**
- D.P. Marítimo - Terrestre
  - Término municipal
  - Ámbito de estudio
  - Sistema de explotación
  - Tramo de estudio
  - 1 N° de hoja









**LEYENDA ESPECÍFICA:**

Z.F.P.

**LEYENDA GENERAL:**

**Cauces**

D.P. Marítimo - Terrestre

Término municipal

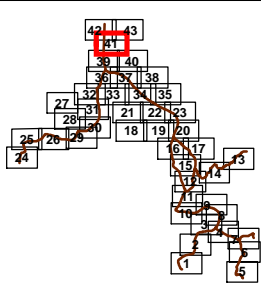
Ámbito de estudio

Sistema de explotación

Tramo de estudio

Nº de hoja











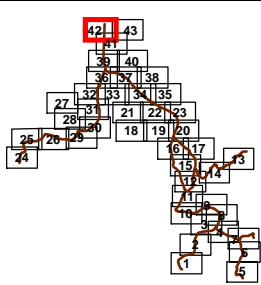
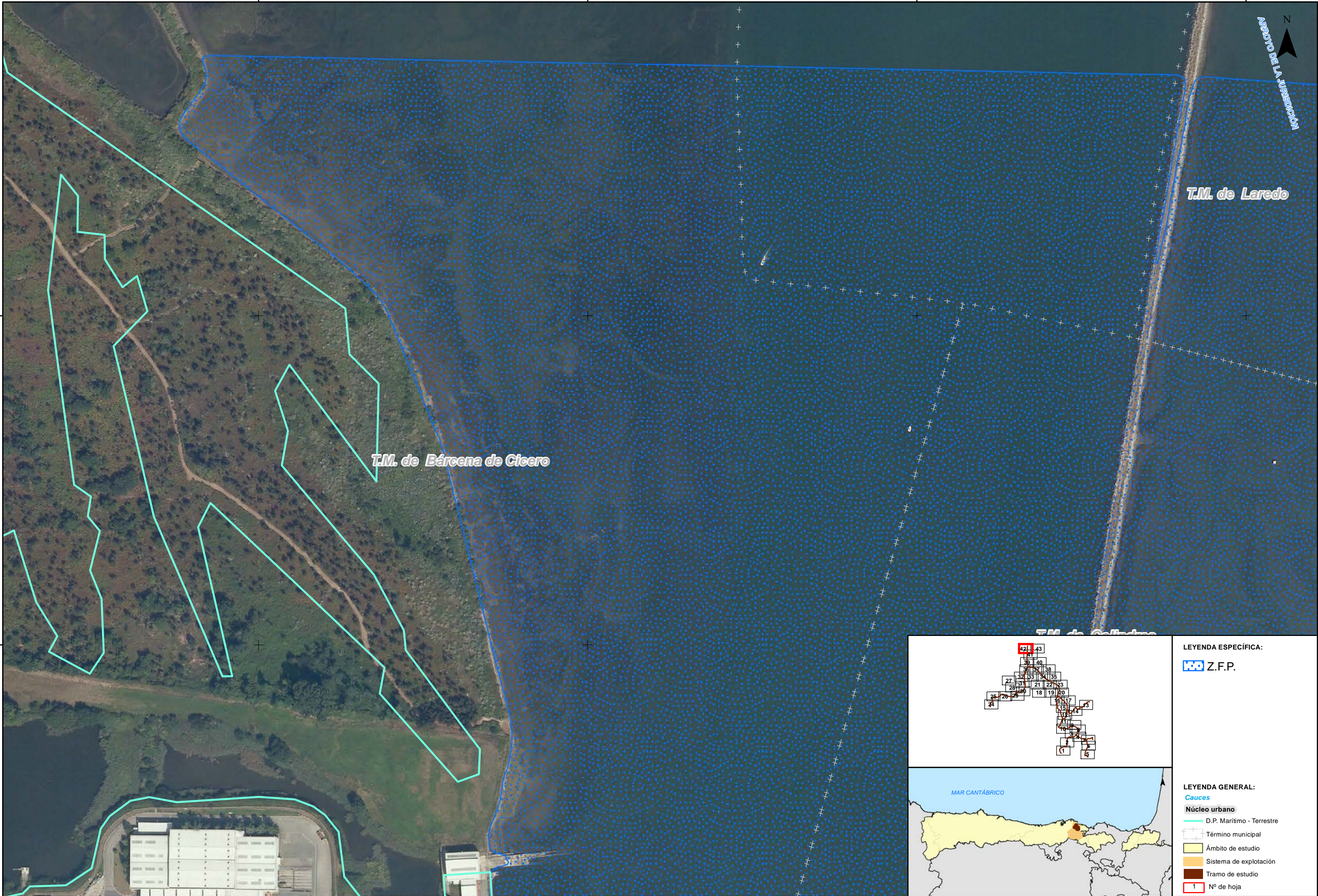
LEYENDA ESPECÍFICA:

 Z.F.P.

LEYENDA GENERAL:

- Cauces**
-  D.P. Marítimo - Terrestre
  -  Término municipal
  -  Ámbito de estudio
  -  Sistema de explotación
  -  Tramo de estudio
  -  Nº de hoja





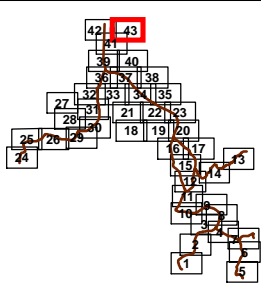
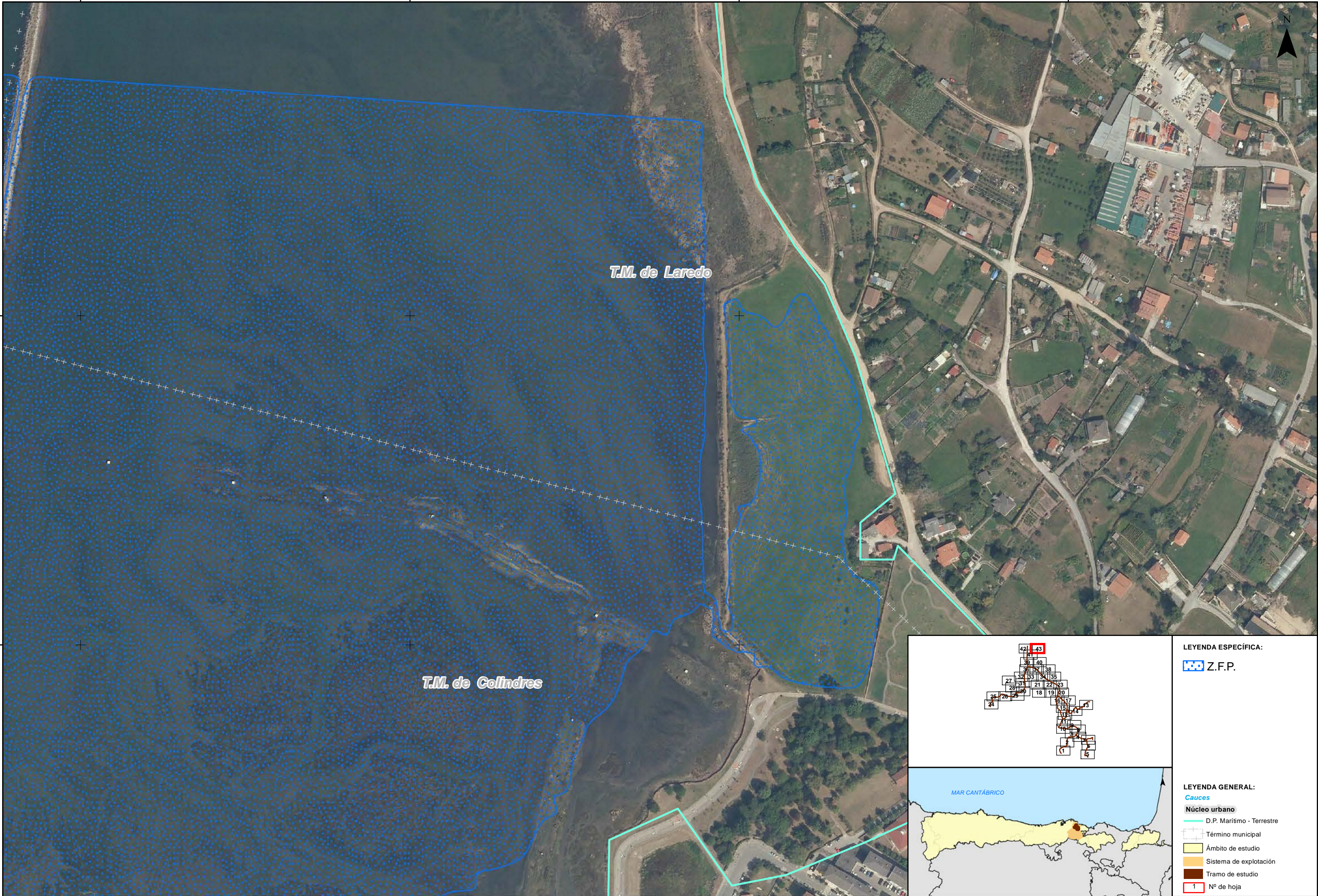
LEYENDA ESPECÍFICA:

Z.F.P.

LEYENDA GENERAL:

- Cauces
- Núcleo urbano
- D.P. Marítimo - Terrestre
- Término municipal
- Ámbito de estudio
- Sistema de explotación
- Tramo de estudio
- 1 N° de hoja





- LEYENDA ESPECÍFICA:**
- Z.F.P.
- LEYENDA GENERAL:**
- Cauces**
  - Núcleo urbano**
  - D.P. Marítimo - Terrestre
  - Término municipal
  - Ámbito de estudio
  - Sistema de explotación
  - Tramo de estudio
  - 1 N° de hoja