

LEYENDA ESPECÍFICA:

Z.F.P.



LEYENDA GENERAL:

**Cauces**

D.P. Marítimo - Terrestre

Término municipal

Ámbito de estudio

Sistema de explotación

Tramo de estudio

1 N° de hoja



MINISTERIO DE AGRICULTURA, ALIMENTACIÓN Y MEDIO AMBIENTE

CONFEDERACIÓN HIDROGRÁFICA DEL CÁNTABRICO

DEMARCACIÓN HIDROGRÁFICA CÁNTABRICO OCCIDENTAL.  
ÁMBITO COMPETENCIAL DE LA CONFEDERACIÓN HIDROGRÁFICA DEL CÁNTABRICO.  
MAPAS DE PELIGROSIDAD Y RIESGO DE INUNDACIÓN.

FECHA: MAYO 2014

ETRS 1989  
Proyección UTM  
Huso 30

ESCALA: 1:2.500

20 Metros

TRAMO: ES018-CAN-22-1  
ES018-CAN-24-1

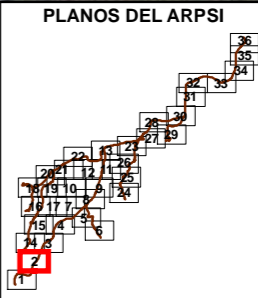
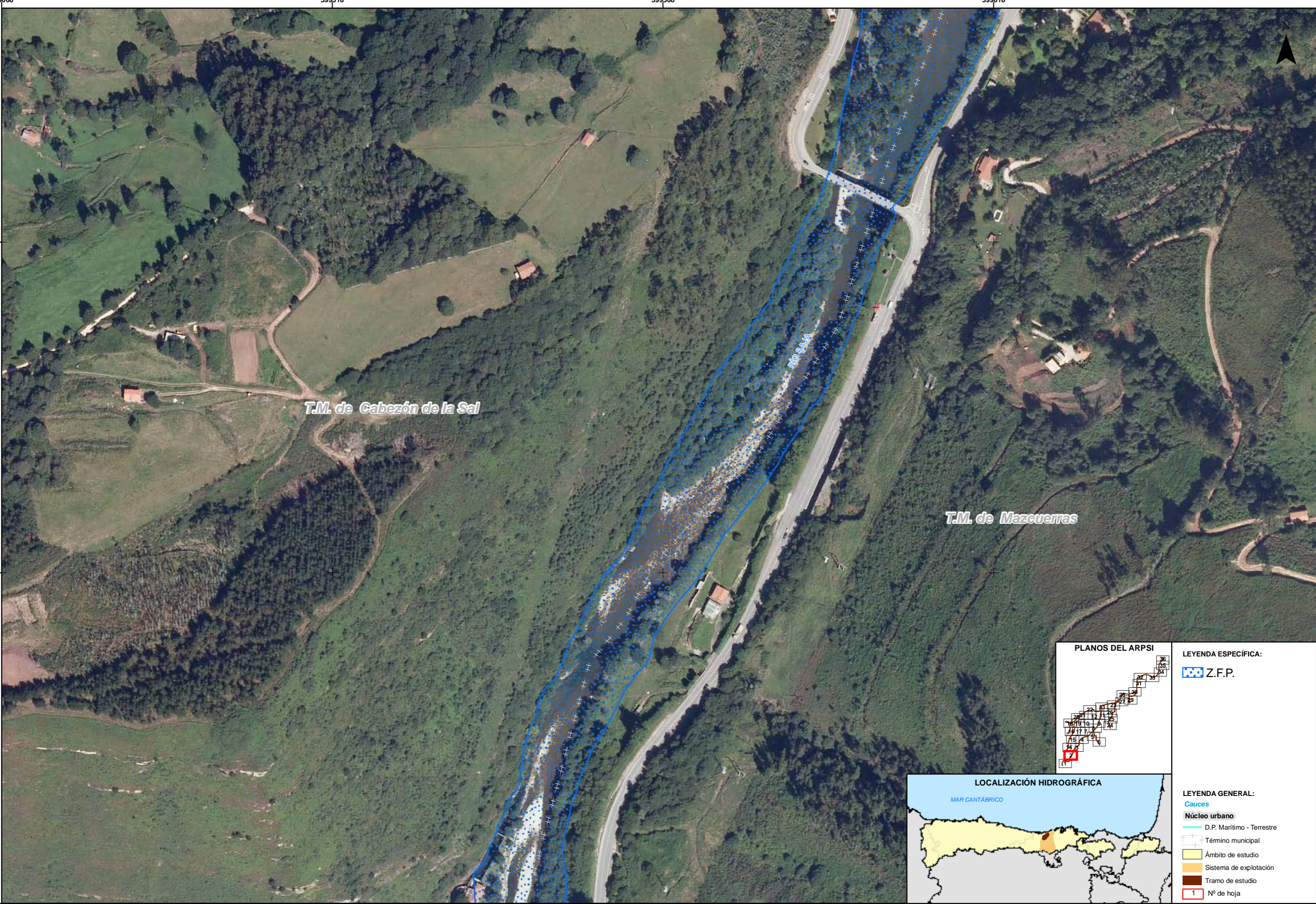
RÍO: SAJA

CUENCA: SAJA-BESAYA

DESIGNACIÓN: MAPA DE PELIGROSIDAD  
DELIMITACIÓN DE LA ZONA DE FLUJO PREFERENTE

PLANO Nº 6

HOJA 1 DE 36



LEYENDA ESPECÍFICA:

Z.F.P.



LEYENDA GENERAL:

**Cauces**

D.P. Marítimo - Terrestre

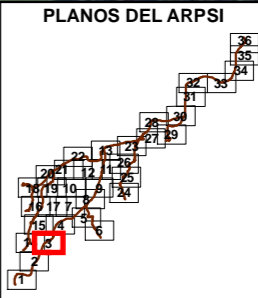
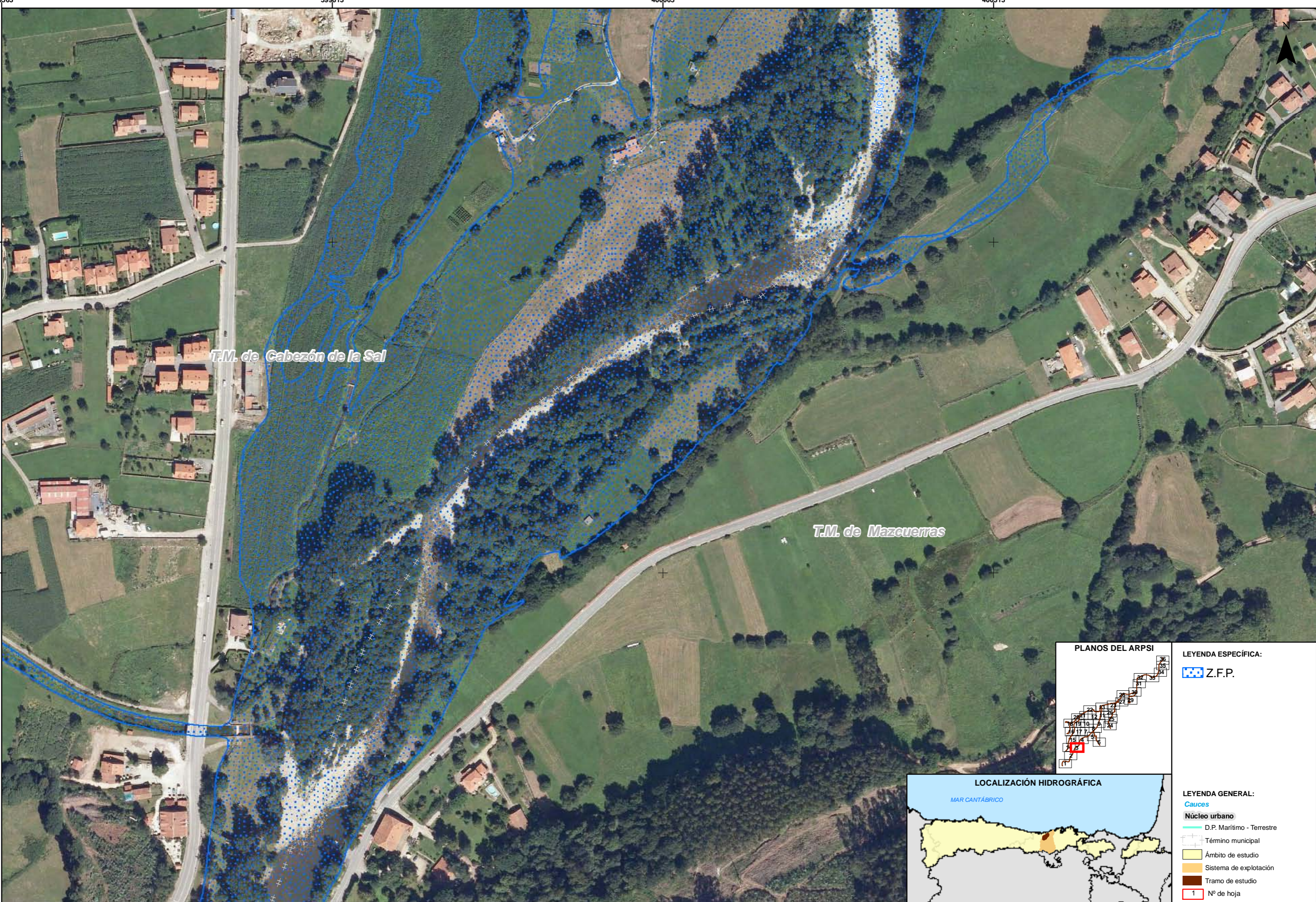
Término municipal

Ámbito de estudio

Sistema de explotación

Tramo de estudio

1 Nº de hoja



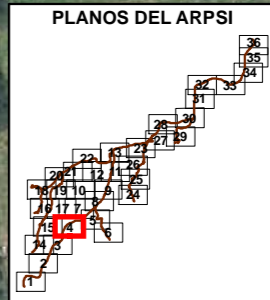
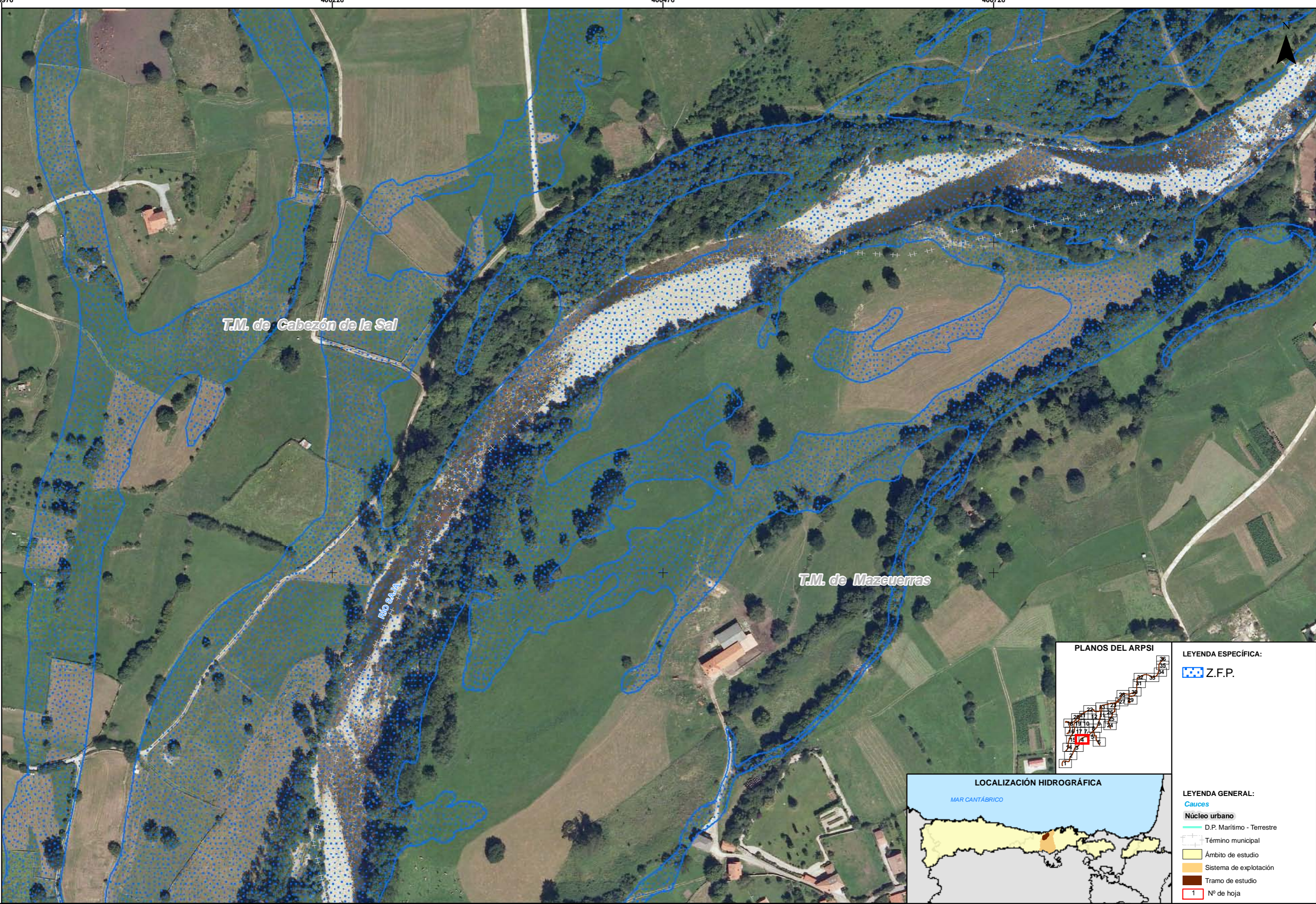
LEYENDA ESPECÍFICA:

- Z.F.P.




LEYENDA GENERAL:

- Cauce
- Núcleo urbano
- D.P. Marítimo - Terrestre
- Término municipal
- Ámbito de estudio
- Sistema de explotación
- Tramo de estudio
- 1 N° de hoja





LEYENDA ESPECÍFICA:


 Z.F.P.





LEYENDA GENERAL:


 **Cauces**


 **Núcleo urbano**


 D.P. Marítimo - Terrestre

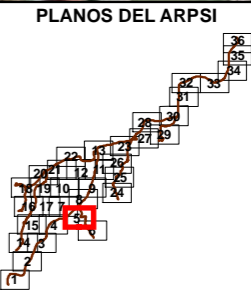
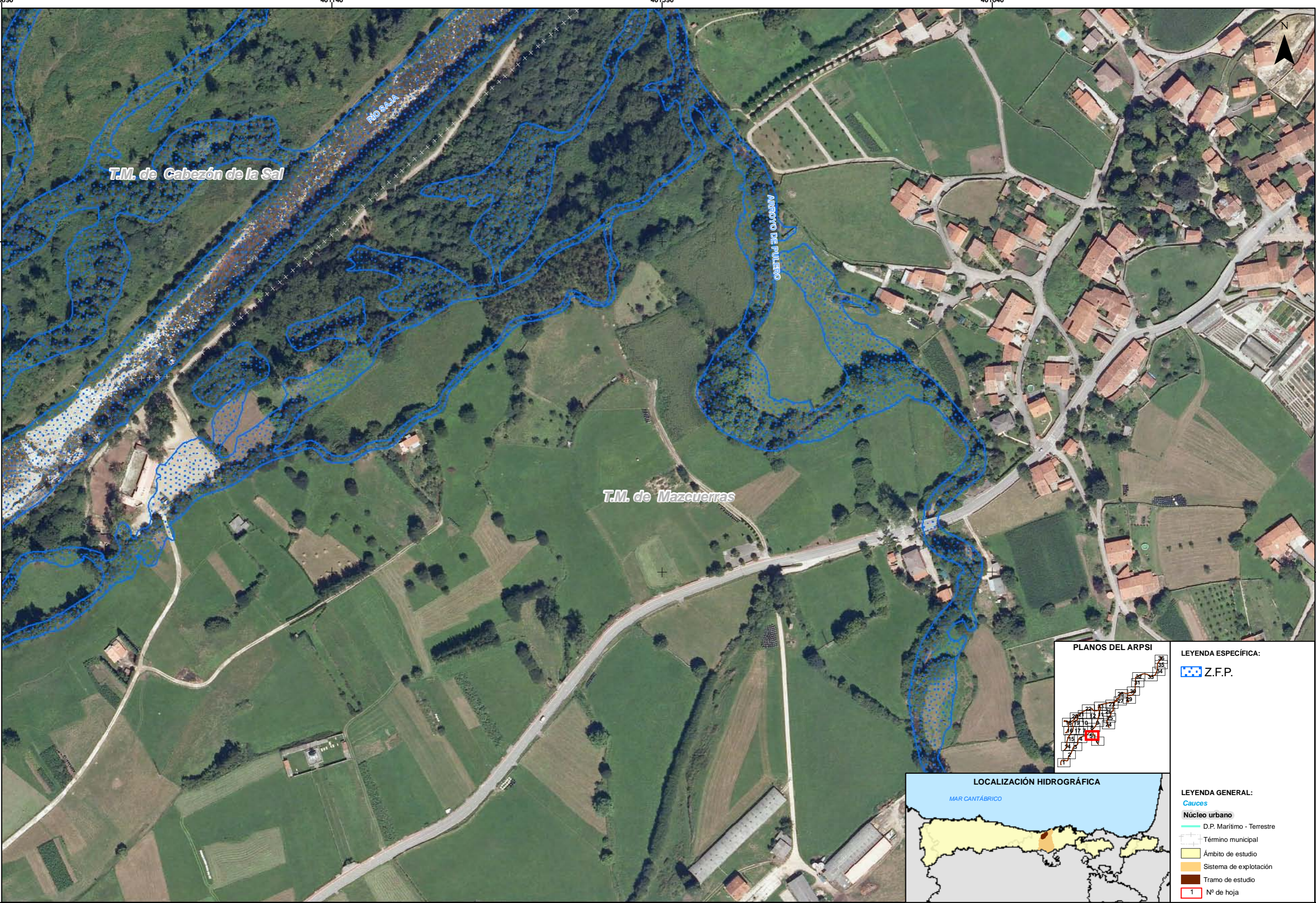
 Término municipal

 Ámbito de estudio

 Sistema de explotación

 Tramo de estudio

 1 Nº de hoja



LEYENDA ESPECÍFICA:

Z.F.P.



LEYENDA GENERAL:

**Cauces**

D.P. Marítimo - Terrestre

Término municipal

Ámbito de estudio

Sistema de explotación

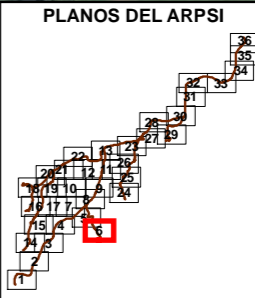
Tramo de estudio


1 N° de hoja



T.M. de Mazcuerras

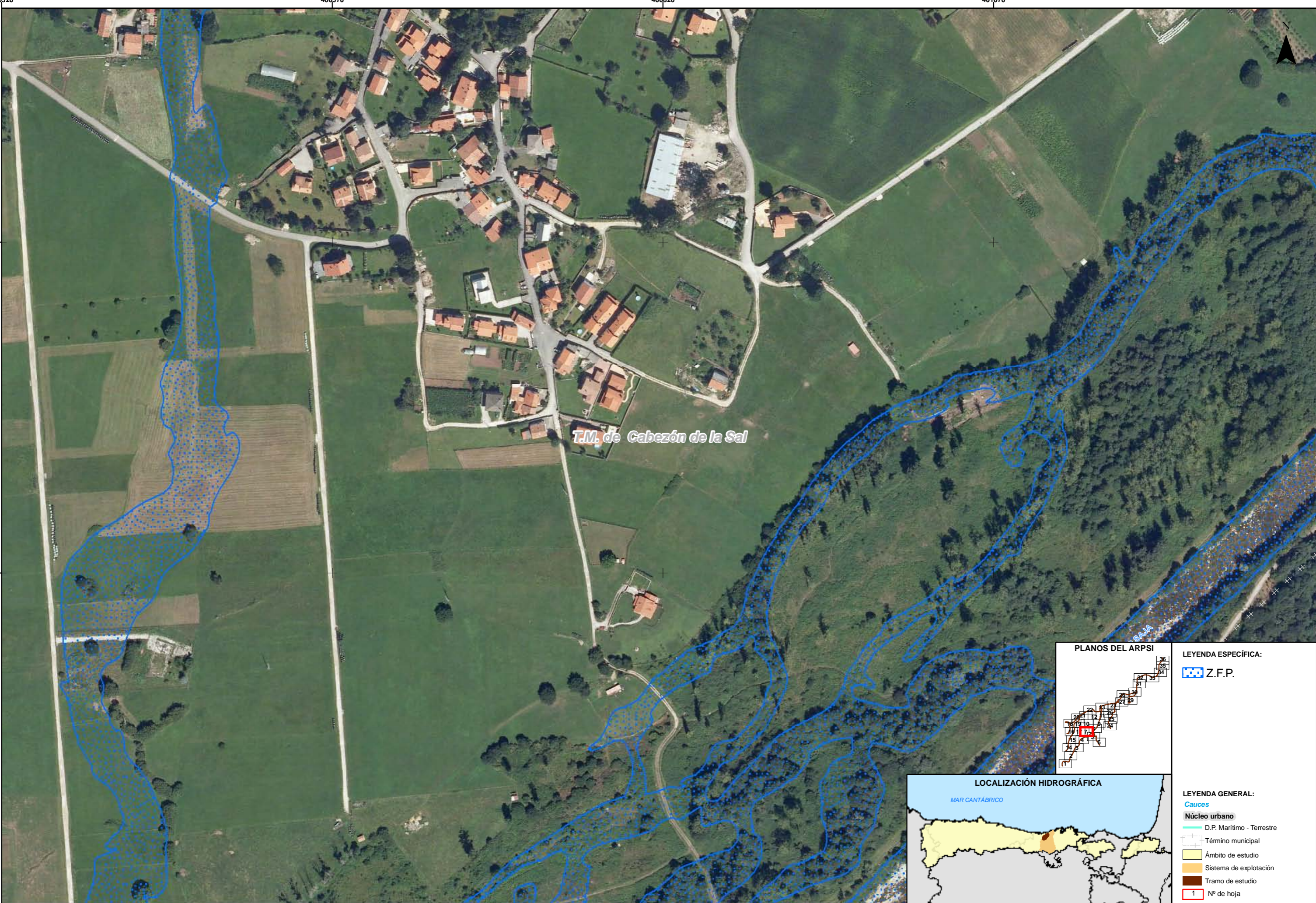
ARROYO DE PULERO



LEYENDA ESPECÍFICA:  
 Z.F.P.

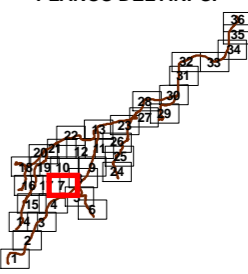


LEYENDA GENERAL:  
**Cauces**  
D.P. Marítimo - Terrestre  
Núcleo urbano  
Término municipal  
Ámbito de estudio  
Sistema de explotación  
Tramo de estudio  
1 Nº de hoja



T.M. de Cabezón de la Sal

PLANOS DEL ARPSI











LEYENDA ESPECÍFICA:

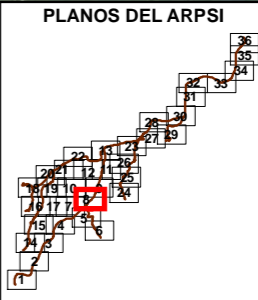
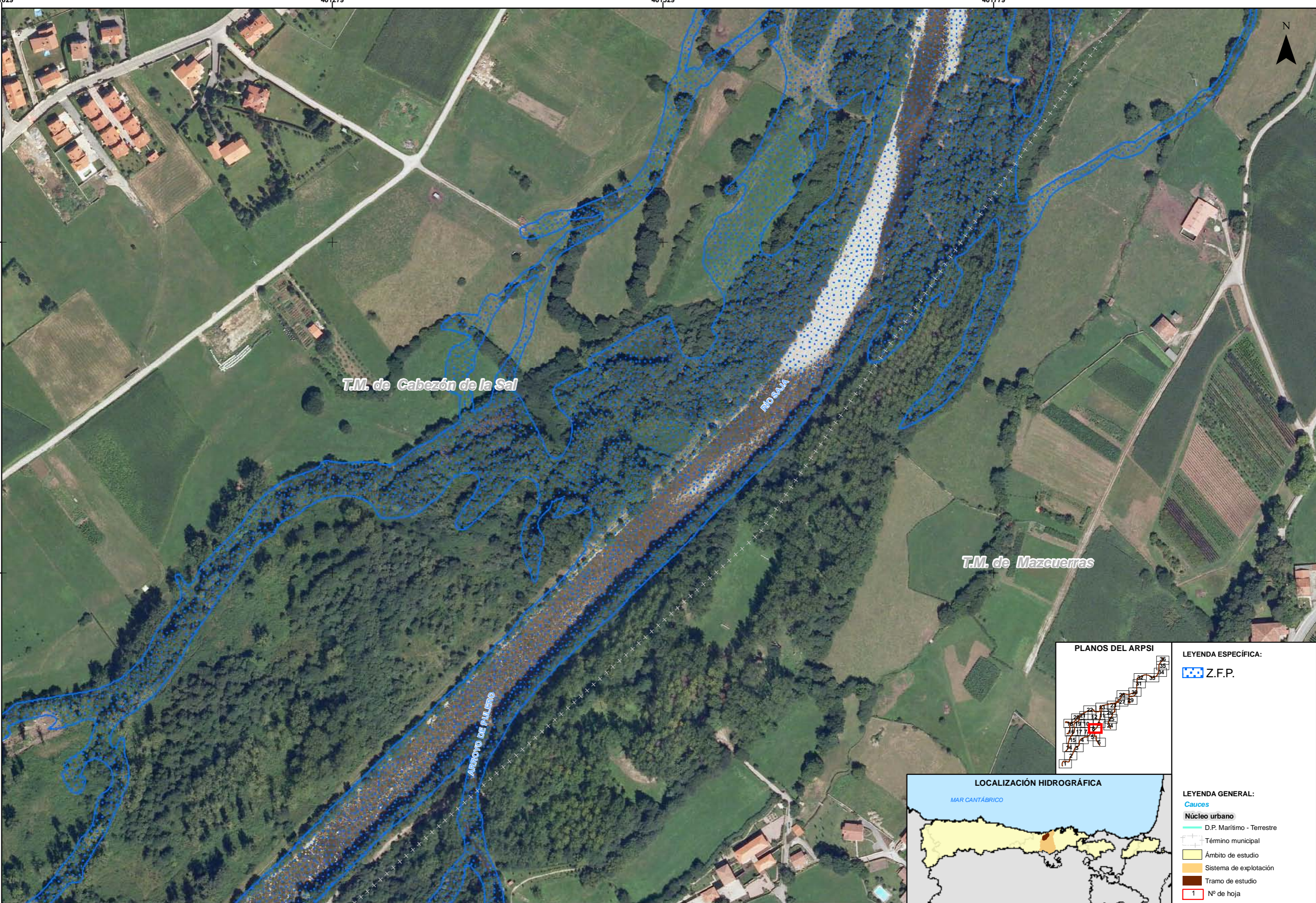
 Z.F.P.

LOCALIZACIÓN HIDROGRÁFICA



LEYENDA GENERAL:

-  Cauces
-  Núcleo urbano
-  D.P. Marítimo - Terrestre
-  Término municipal
-  Ámbito de estudio
-  Sistema de explotación
-  Tramo de estudio
-  1 Nº de hoja



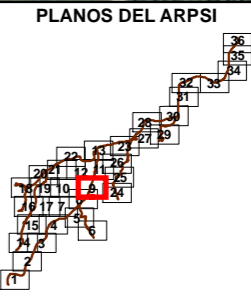
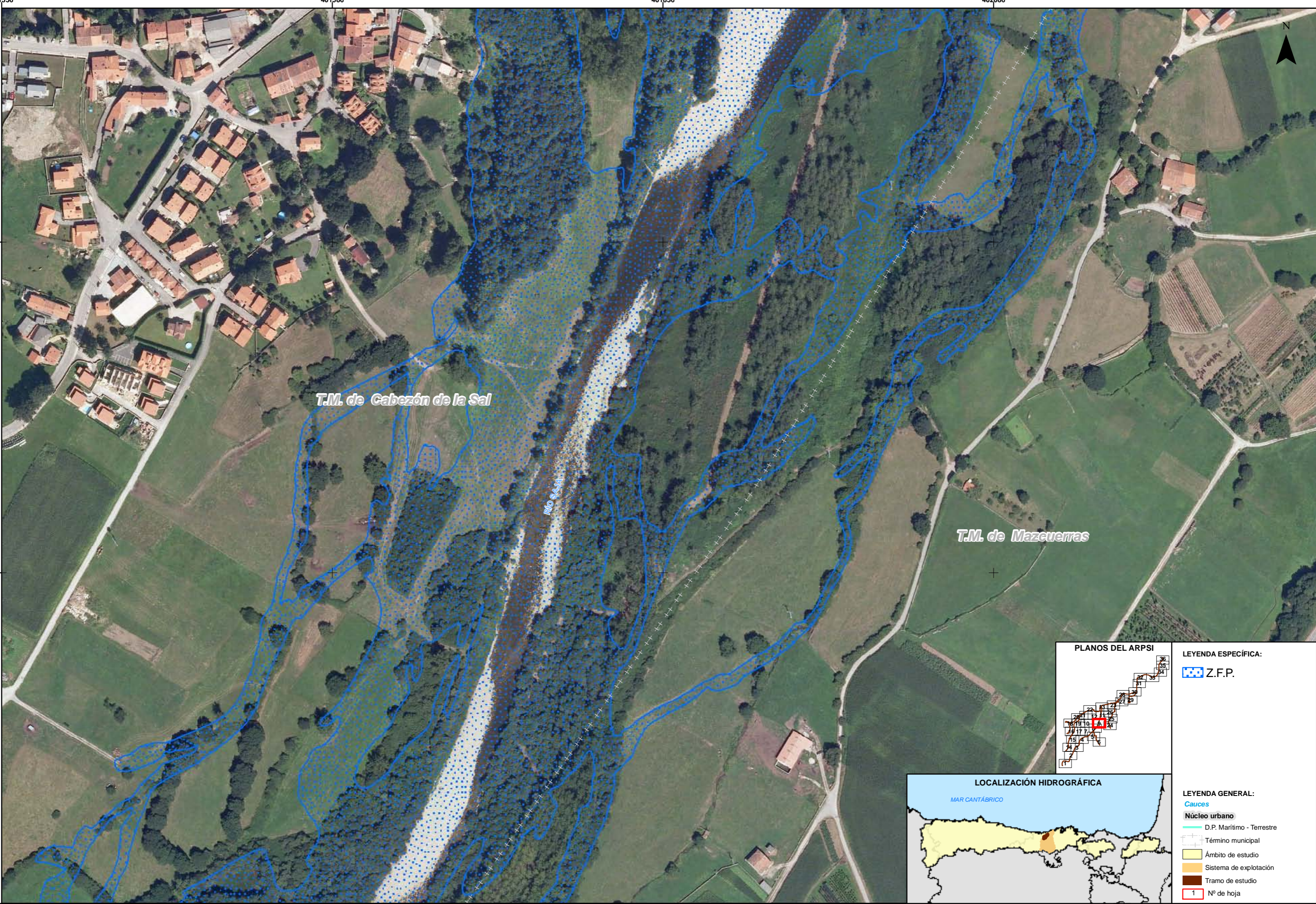
LEYENDA ESPECÍFICA:

- Z.F.P.



LEYENDA GENERAL:

- Cauces
- Núcleo urbano
- D.P. Marítimo - Terrestre
- Término municipal
- Ámbito de estudio
- Sistema de explotación
- Tramo de estudio
- 1 N° de hoja



LEYENDA ESPECÍFICA:

- Z.F.P.

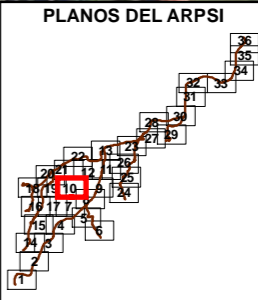



LEYENDA GENERAL:

- Cauces
- Núcleo urbano
- D.P. Marítimo - Terrestre
- Término municipal
- Ámbito de estudio
- Sistema de explotación
- Tramo de estudio
- 1 N° de hoja


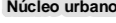
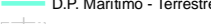
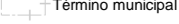
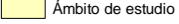
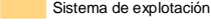
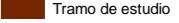



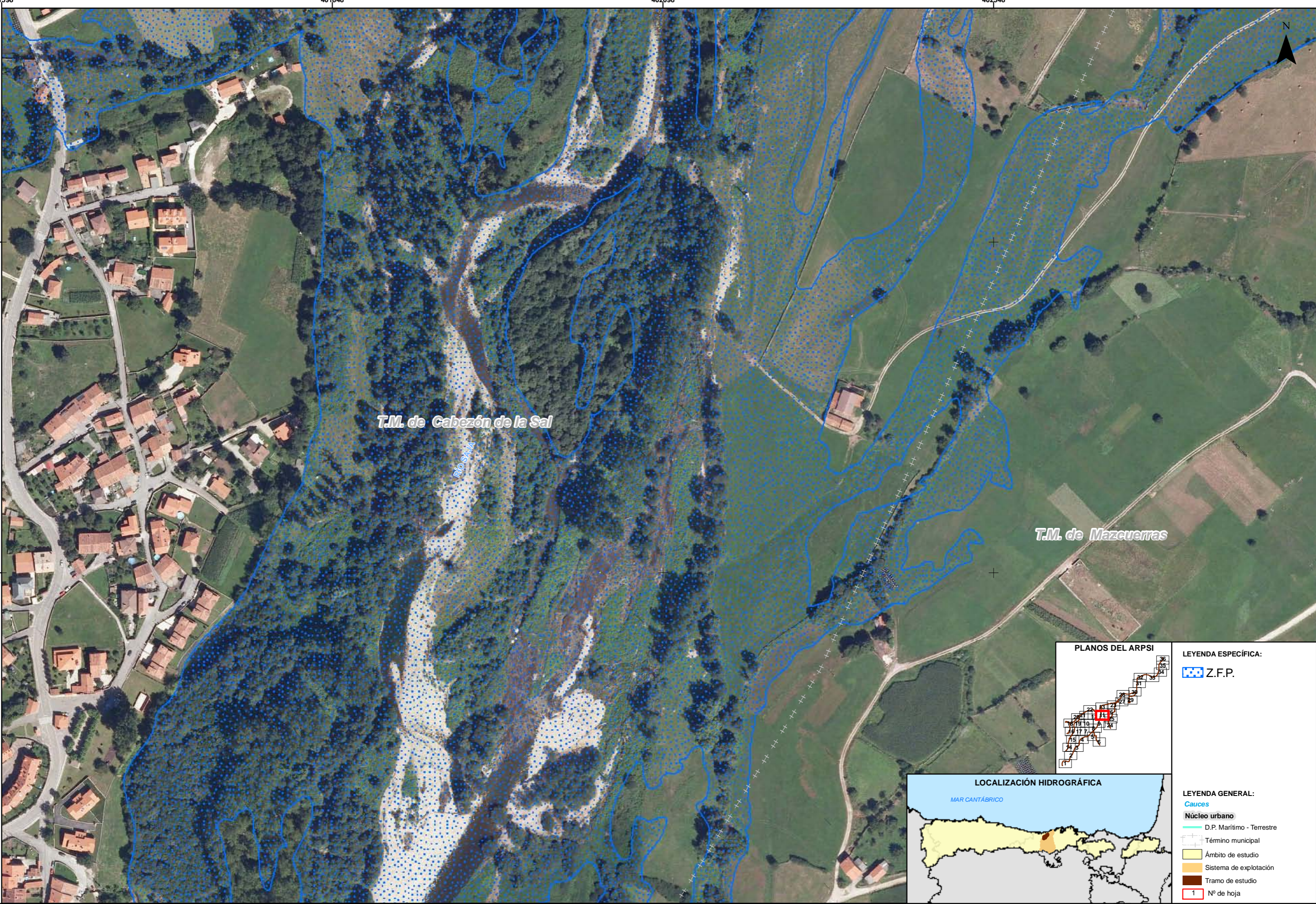
T.M. de Cabezón de la Sal



LEYENDA ESPECÍFICA:  
 Z.F.P.



LEYENDA GENERAL:  
 Cauces  
 Núcleo urbano  
 D.P. Marítimo - Terrestre  
 Término municipal  
 Ámbito de estudio  
 Sistema de explotación  
 Tramo de estudio  
 1 Nº de hoja



T.M. de Cabezón de la Sal

Rio Saja

T.M. de Mazcuerras


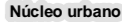



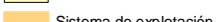


PLANOS DEL ARPSI



LEYENDA ESPECÍFICA:

 Z.F.P.

LEYENDA GENERAL:

-  **Cauces**
-  **Núcleo urbano**
-  D.P. Marítimo - Terrestre
-  Término municipal
-  Ámbito de estudio
-  Sistema de explotación
-  Tramo de estudio
-  1 Nº de hoja

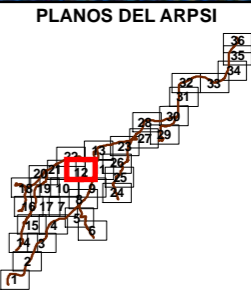
LOCALIZACIÓN HIDROGRÁFICA





T.M. de Cabezón de la Sal

ARROYO DE LAS NAVAS DEL MOLINO



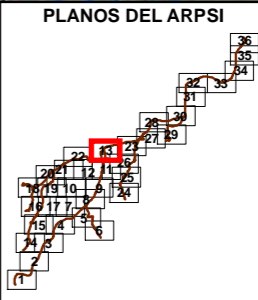
LEYENDA ESPECÍFICA:

Z.F.P.



LEYENDA GENERAL:

- Cauces
- Núcleo urbano
- D.P. Marítimo - Terrestre
- Término municipal
- Ámbito de estudio
- Sistema de explotación
- Tramo de estudio
- 1 N° de hoja



LEYENDA ESPECÍFICA:

Z.F.P.



LEYENDA GENERAL:

Cauces

Núcleo urbano

D.P. Marítimo - Terrestre

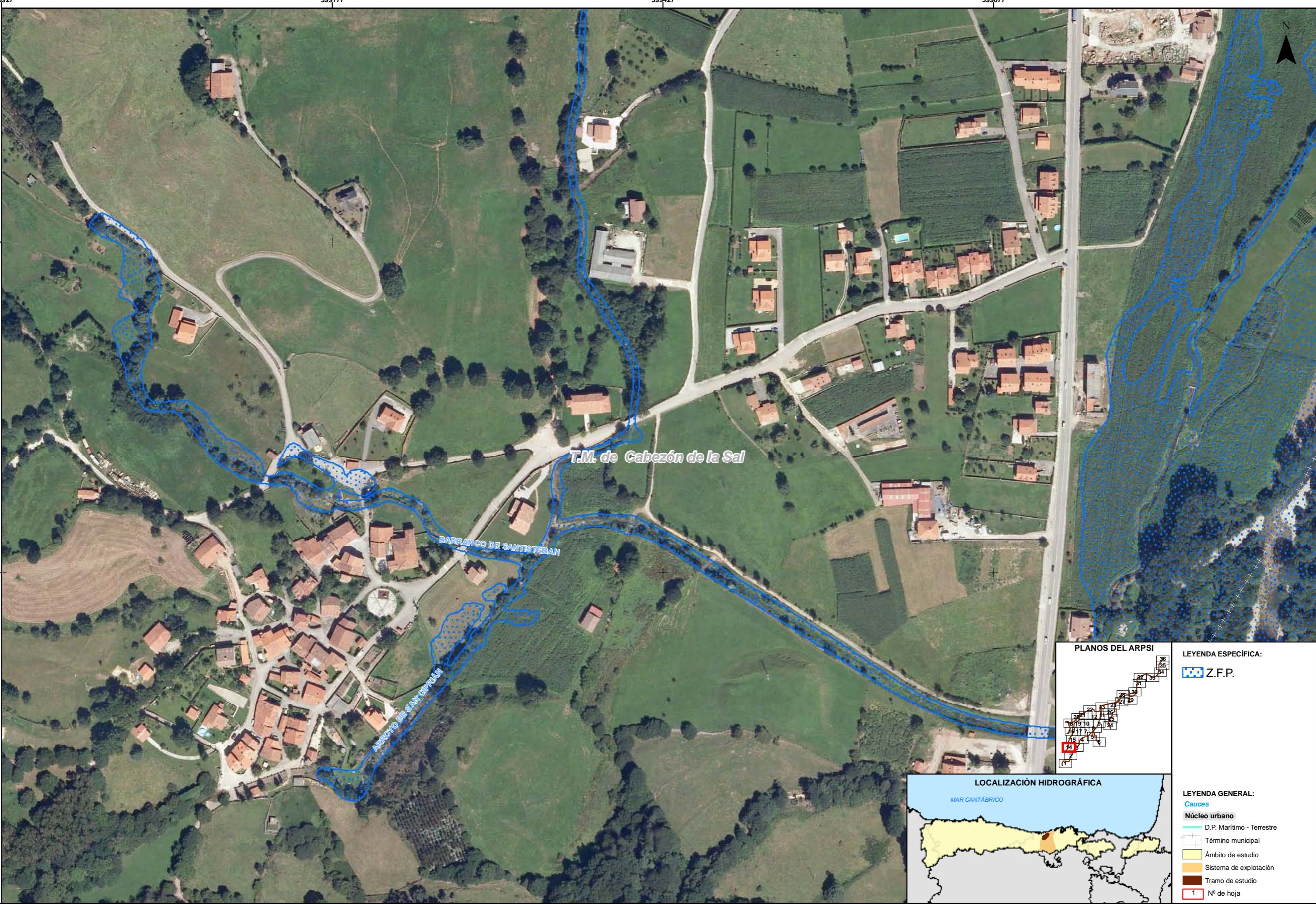
Término municipal

Ámbito de estudio


Sistema de explotación

Tramo de estudio

1 Nº de hoja











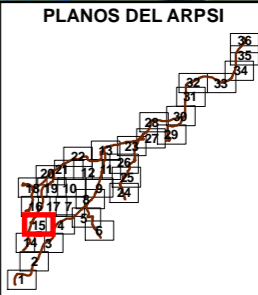
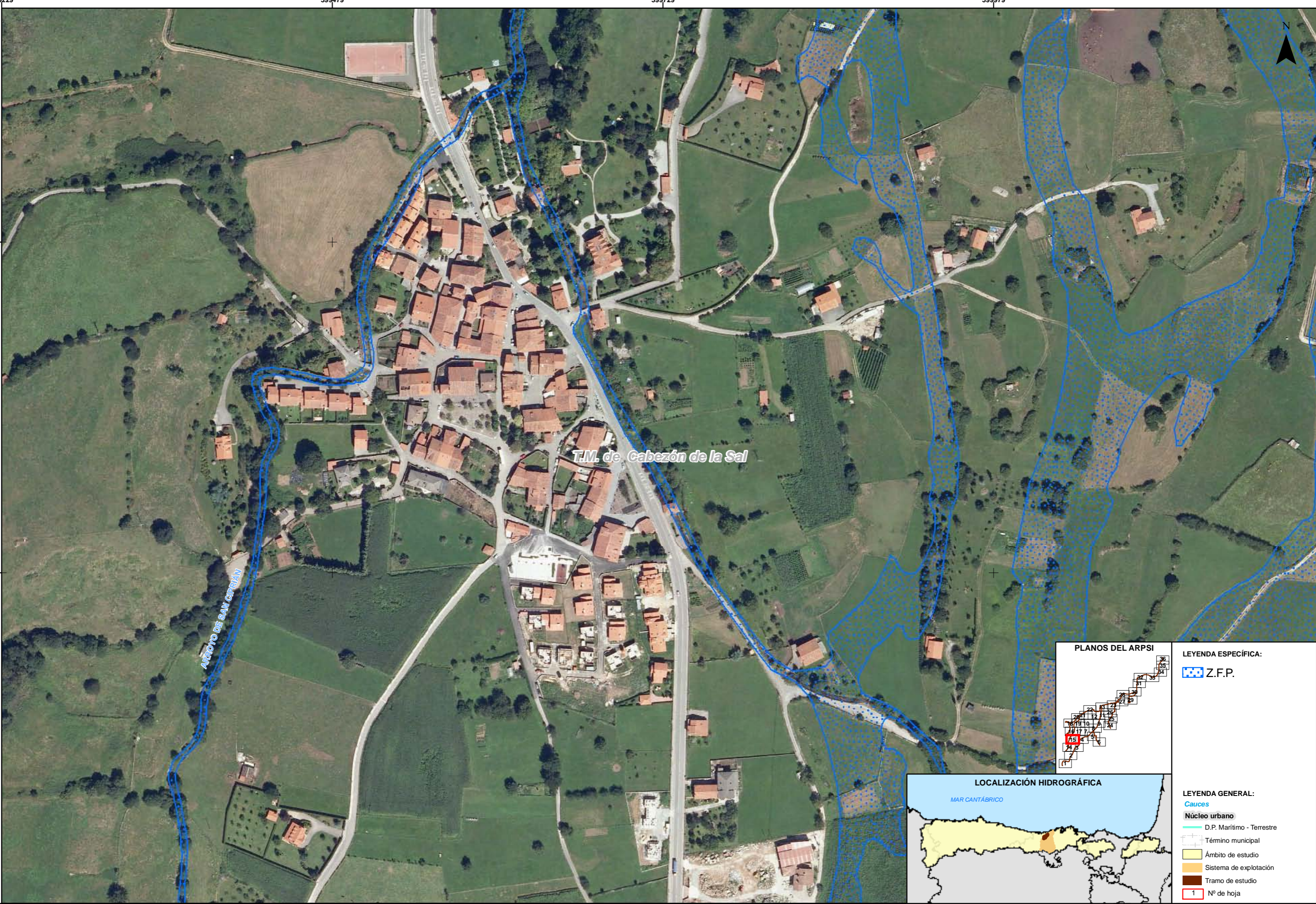
LEYENDA ESPECÍFICA:

-  Z.F.P.




LEYENDA GENERAL:

-  Cauces
-  Núcleo urbano
-  D.P. Marítimo - Terrestre
-  Término municipal
-  Ámbito de estudio
-  Sistema de explotación
-  Tramo de estudio
-  1 Nº de hoja




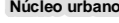
LEYENDA ESPECÍFICA:

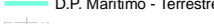
 Z.F.P.

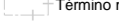


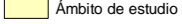
LEYENDA GENERAL:

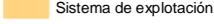
 Cauces

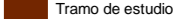
 Núcleo urbano


 D.P. Marítimo - Terrestre

 Término municipal

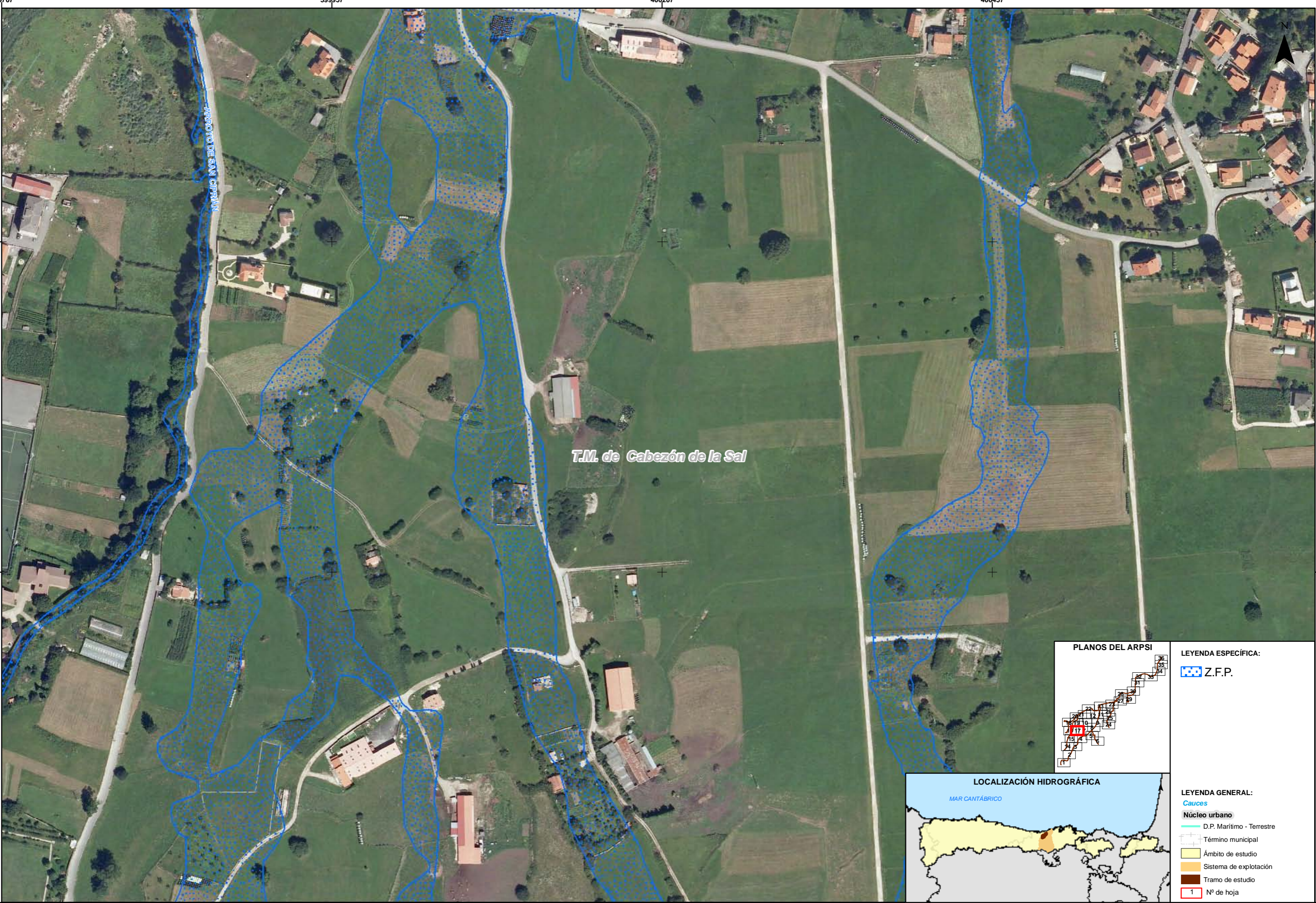
 Ámbito de estudio

 Sistema de explotación

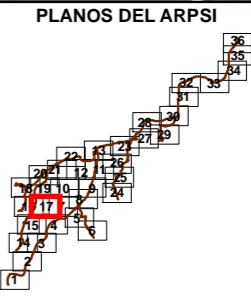
 Tramo de estudio


 1 Nº de hoja





T.M. de Cabezón de la Sal



LEYENDA ESPECÍFICA:  
 Z.F.P.



LEYENDA GENERAL:  
Cauces  
Núcleo urbano  
D.P. Marítimo - Terrestre  
Término municipal  
Ámbito de estudio  
Sistema de explotación  
Tramo de estudio  
1 N° de hoja

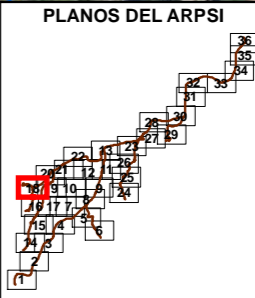



T.M. de Cabezón de la Sal

ARROYO DE LAS NAVAS DEL MOLINO


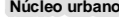






ARROYO DE SAN CIPRIÁN

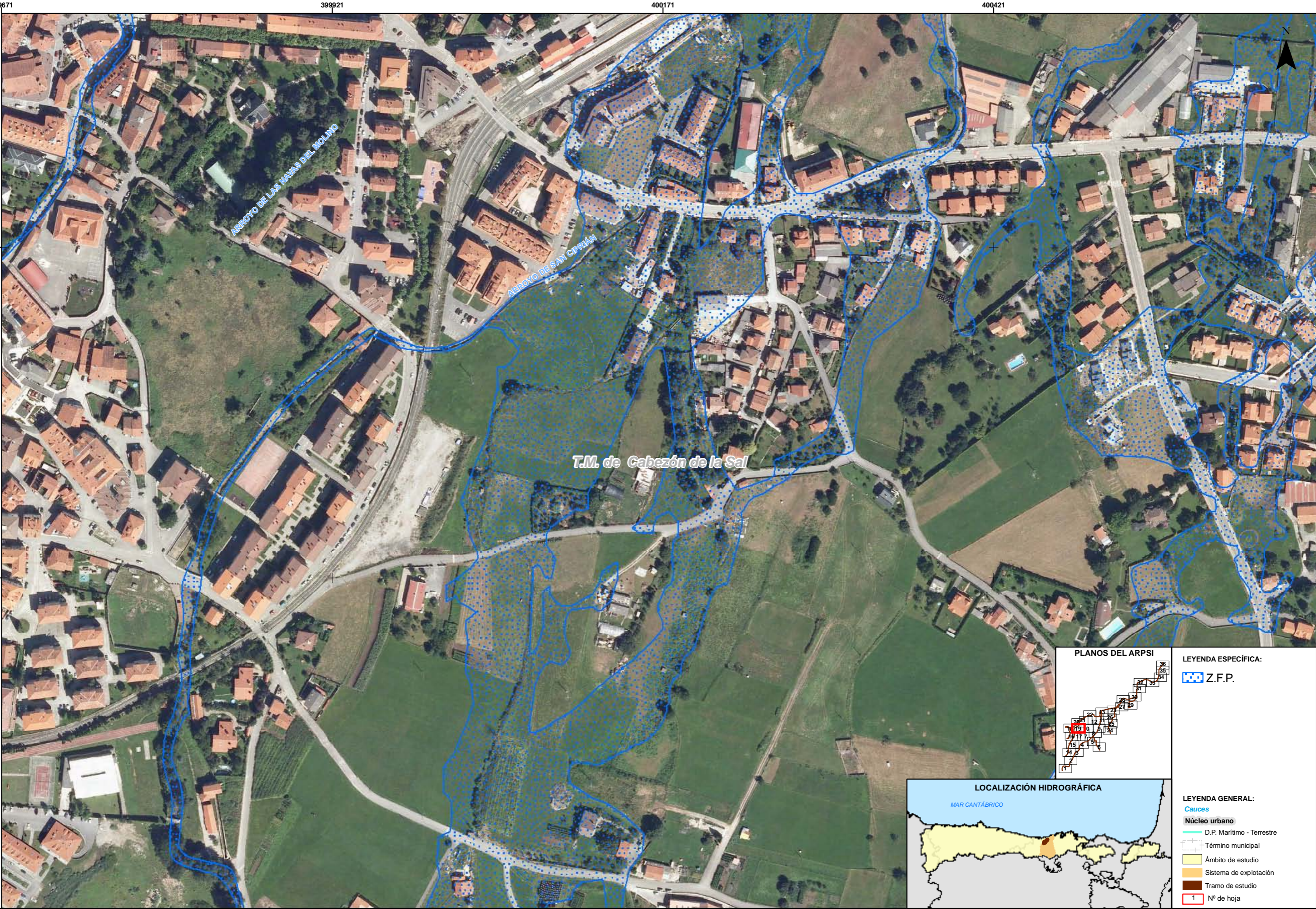
ARROYO DE PONTOMILLA



LEYENDA ESPECÍFICA:  
 Z.F.P.

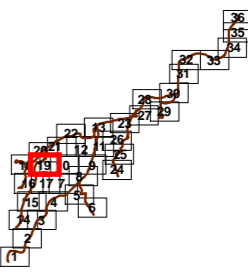


LEYENDA GENERAL:  
 Cauces  
 Núcleo urbano  
 D.P. Marítimo - Terrestre  
 Término municipal  
 Ámbito de estudio  
 Sistema de explotación  
 Tramo de estudio  
 1 N° de hoja



T.M. de Cabezón de la Sal

PLANOS DEL ARPSI




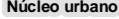



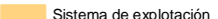
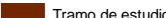

LEYENDA ESPECÍFICA:

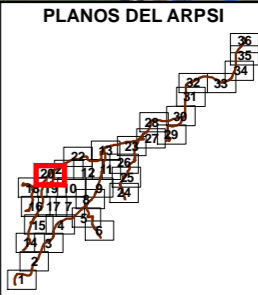
 Z.F.P.

LOCALIZACIÓN HIDROGRÁFICA



LEYENDA GENERAL:

-  **Cauces**
-  **Núcleo urbano**
-  D.P. Marítimo - Terrestre
-  Término municipal
-  Ámbito de estudio
-  Sistema de explotación
-  Tramo de estudio
-  1 Nº de hoja



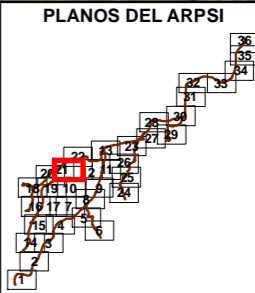
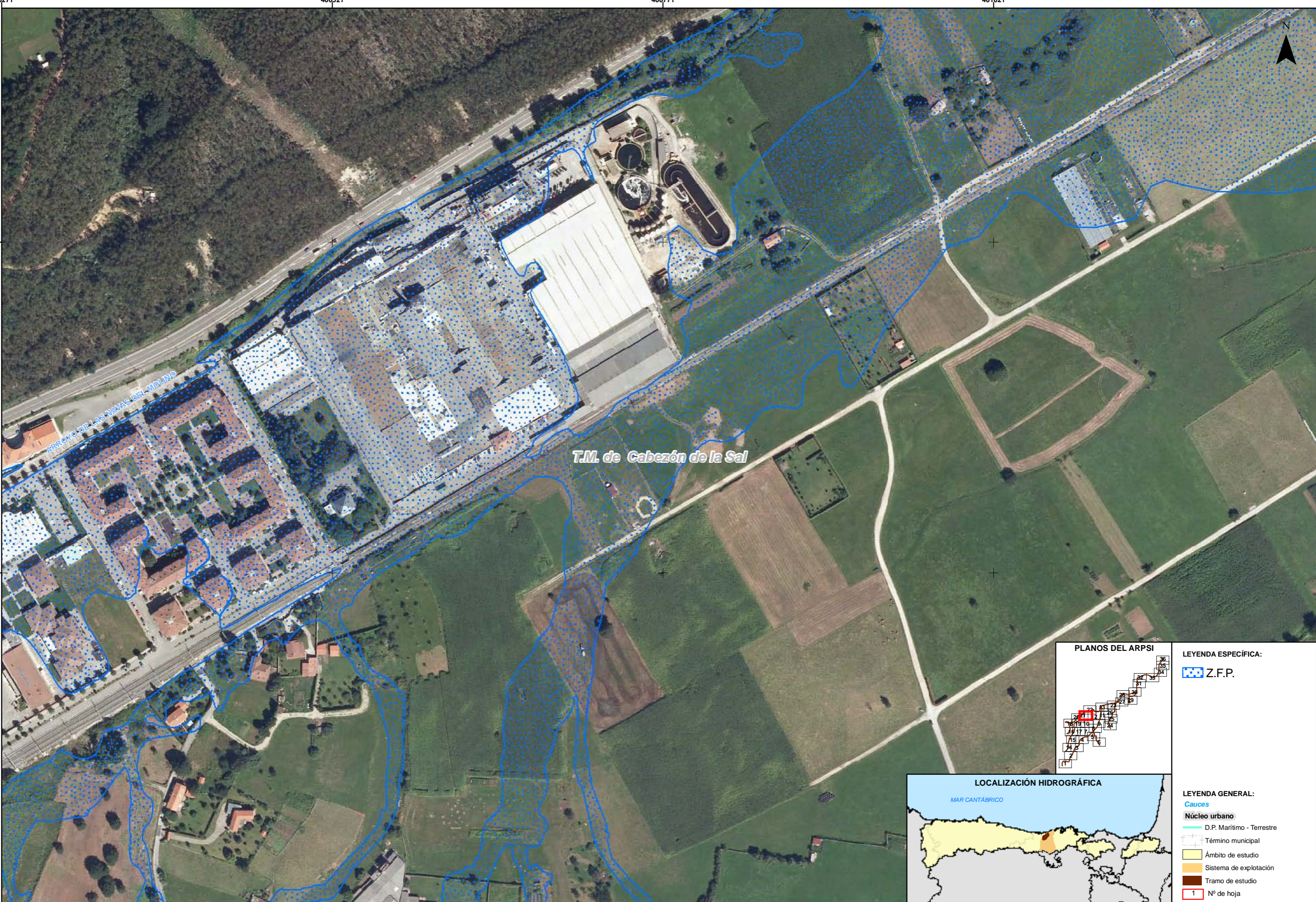
LEYENDA ESPECÍFICA:


- Z.F.P.



LEYENDA GENERAL:

- Cauces
- Núcleo urbano
- D.P. Marítimo - Terrestre
- Término municipal
- Ámbito de estudio
- Sistema de explotación
- Tramo de estudio
- 1 N° de hoja



LEYENDA ESPECÍFICA:  
 Z.F.P.

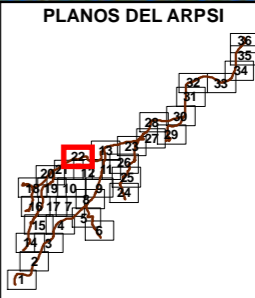


LEYENDA GENERAL:  
Cauces  
Núcleo urbano  
D.P. Marítimo - Terrestre  
Término municipal  
Ámbito de estudio  
Sistema de explotación  
Tramo de estudio  
1 Nº de hoja



T.M. de Cabezón de la Sal

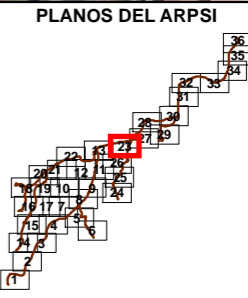
ARROYO DE LAS NAVAS DEL MOLINO




LEYENDA ESPECÍFICA:  
 Z.F.P.



LEYENDA GENERAL:  
**Cauces**  
D.P. Marítimo - Terrestre  
Término municipal  
Ámbito de estudio  
Sistema de explotación  
Tramo de estudio  
 1 Nº de hoja




LEYENDA ESPECÍFICA:


 Z.F.P.





LEYENDA GENERAL:


**Cauces**


 D.P. Marítimo - Terrestre

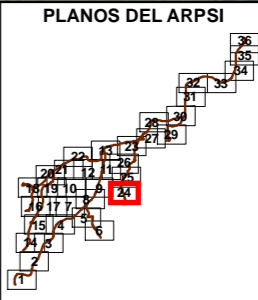
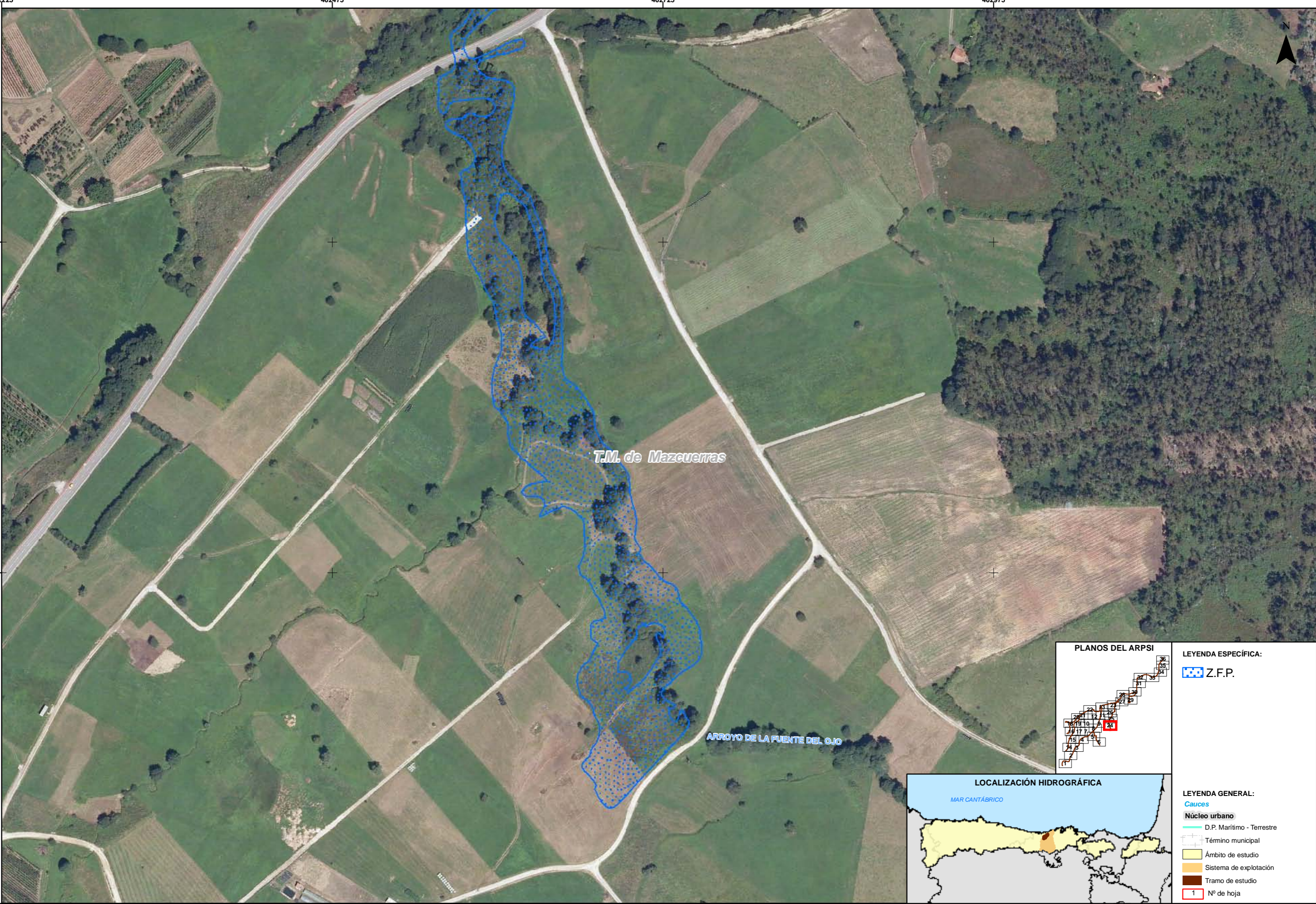
 Término municipal

 Ámbito de estudio

 Sistema de explotación

 Tramo de estudio

 1 N° de hoja



LEYENDA ESPECÍFICA:

Z.F.P.



LEYENDA GENERAL:

Cauces

Núcleo urbano

D.P. Marítimo - Terrestre

Término municipal

Ámbito de estudio

Sistema de explotación

Tramo de estudio

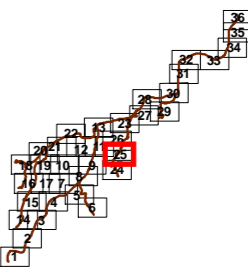
1 N° de hoja

T.M. de Gabezón de la Sal

T.M. de Mazcuerras

ARROYO DE LA FUENTE DEL OJO

PLANOS DEL ARPSI



LEYENDA ESPECÍFICA:

Z.F.P.

LOCALIZACIÓN HIDROGRÁFICA



LEYENDA GENERAL:

Cauces  
Núcleo urbano  
D.P. Marítimo - Terrestre  
Término municipal  
Ámbito de estudio  
Sistema de explotación  
Tramo de estudio  
1 N° de hoja



MINISTERIO DE AGRICULTURA, ALIMENTACIÓN Y MEDIO AMBIENTE

CONFEDERACIÓN HIDROGRÁFICA DEL CANTÁBRICO

DEMARCACIÓN HIDROGRÁFICA CANTÁBRICO OCCIDENTAL.  
ÁMBITO COMPETENCIAL DE LA CONFEDERACIÓN HIDROGRÁFICA DEL CANTÁBRICO.  
MAPAS DE PELIGROSIDAD Y RIESGO DE INUNDACIÓN.

FECHA: MAYO 2014

ETRS 1989  
Proyección UTM  
Huso 30

ESCALA: 1:2.500

20 Metros

TRAMO: ES018-CAN-22-1

ES018-CAN-24-1

RÍO: SAJA

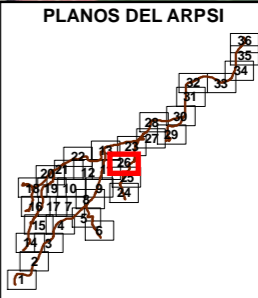
CUENCA: SAJA-BESAYA

DESIGNACIÓN:

MAPA DE PELIGROSIDAD  
DELIMITACIÓN DE LA ZONA DE FLUJO PREFERENTE

PLANO Nº 6

HOJA 25 DE 36



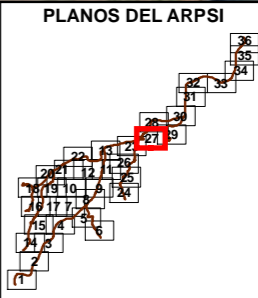
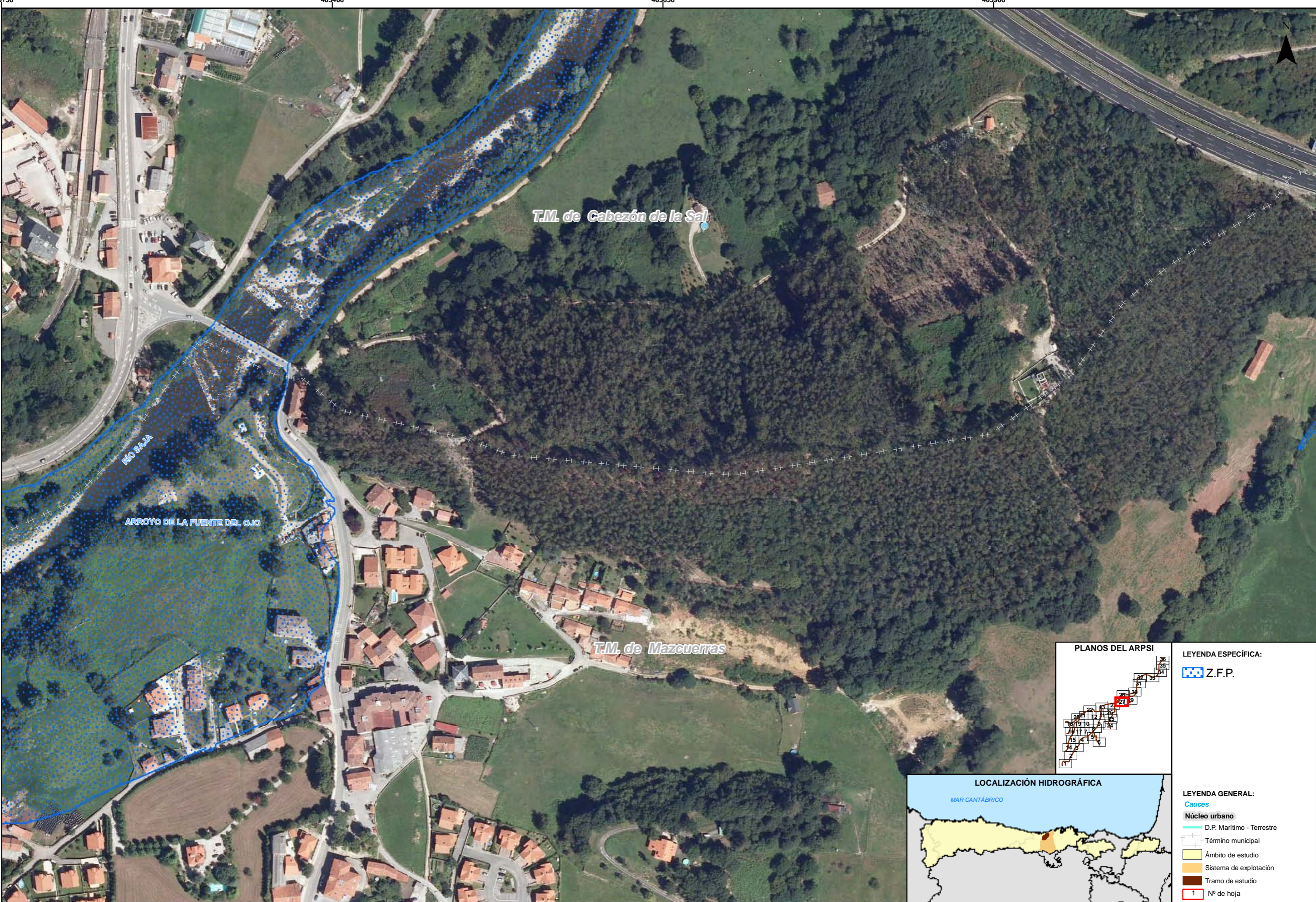
LEYENDA ESPECÍFICA:

- Z.F.P.



LEYENDA GENERAL:

- Cauces
- Núcleo urbano
- D.P. Marítimo - Terrestre
- Término municipal
- Ámbito de estudio
- Sistema de explotación
- Tramo de estudio
- 1 N° de hoja



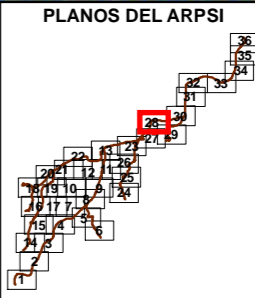
LEYENDA ESPECÍFICA:

- Z.F.P.



LEYENDA GENERAL:

- Cauces
- Núcleo urbano
- D.P. Marítimo - Terrestre
- Término municipal
- Ámbito de estudio
- Sistema de explotación
- Tramo de estudio
- 1 N° de hoja



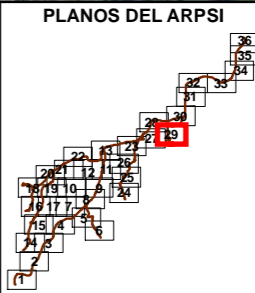
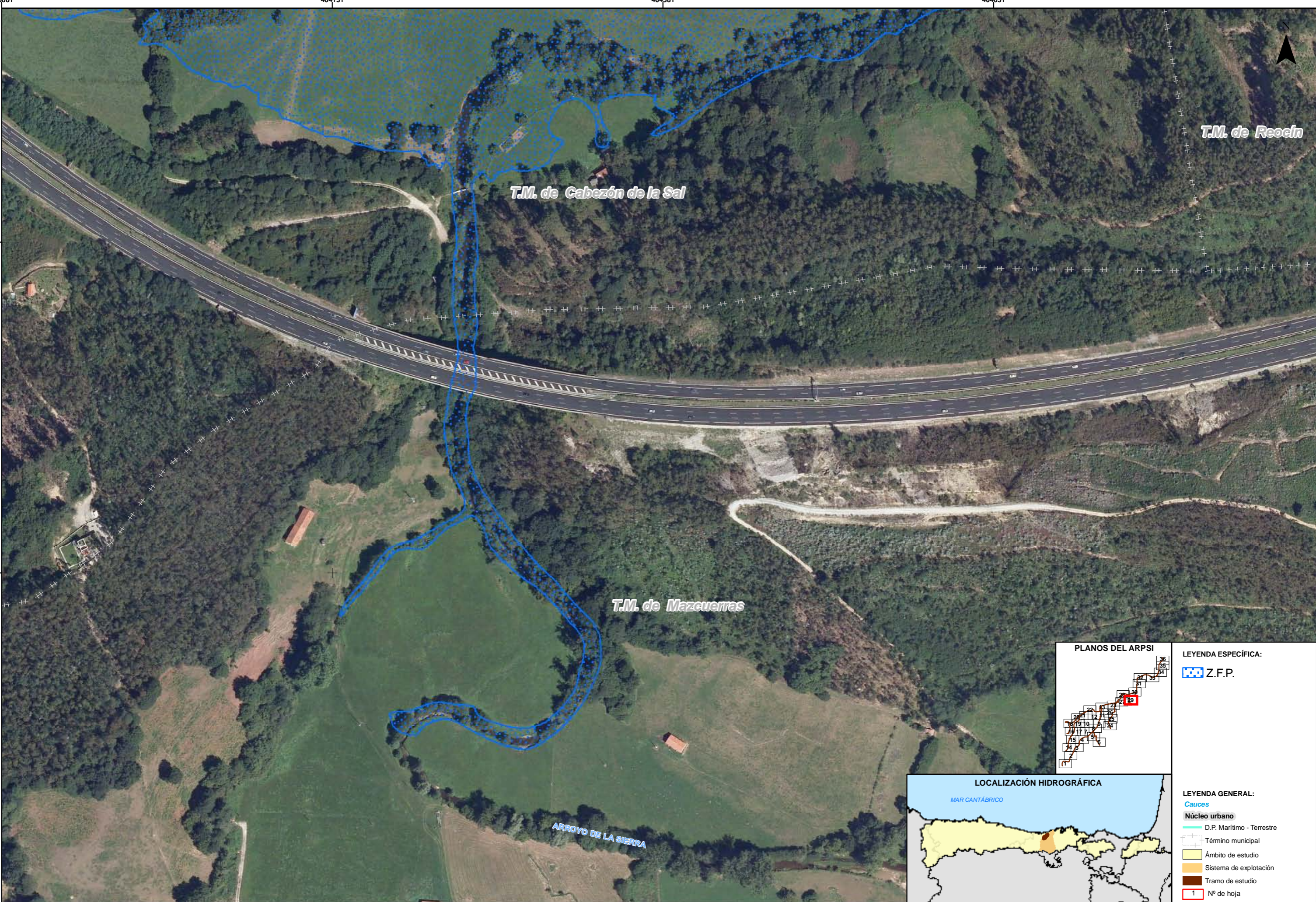
LEYENDA ESPECÍFICA:

- Z.F.P.



LEYENDA GENERAL:

- Cauces
- Núcleo urbano
- D.P. Marítimo - Terrestre
- Término municipal
- Ámbito de estudio
- Sistema de explotación
- Tramo de estudio
- 1 N° de hoja



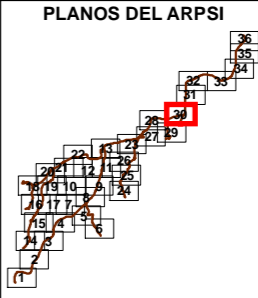
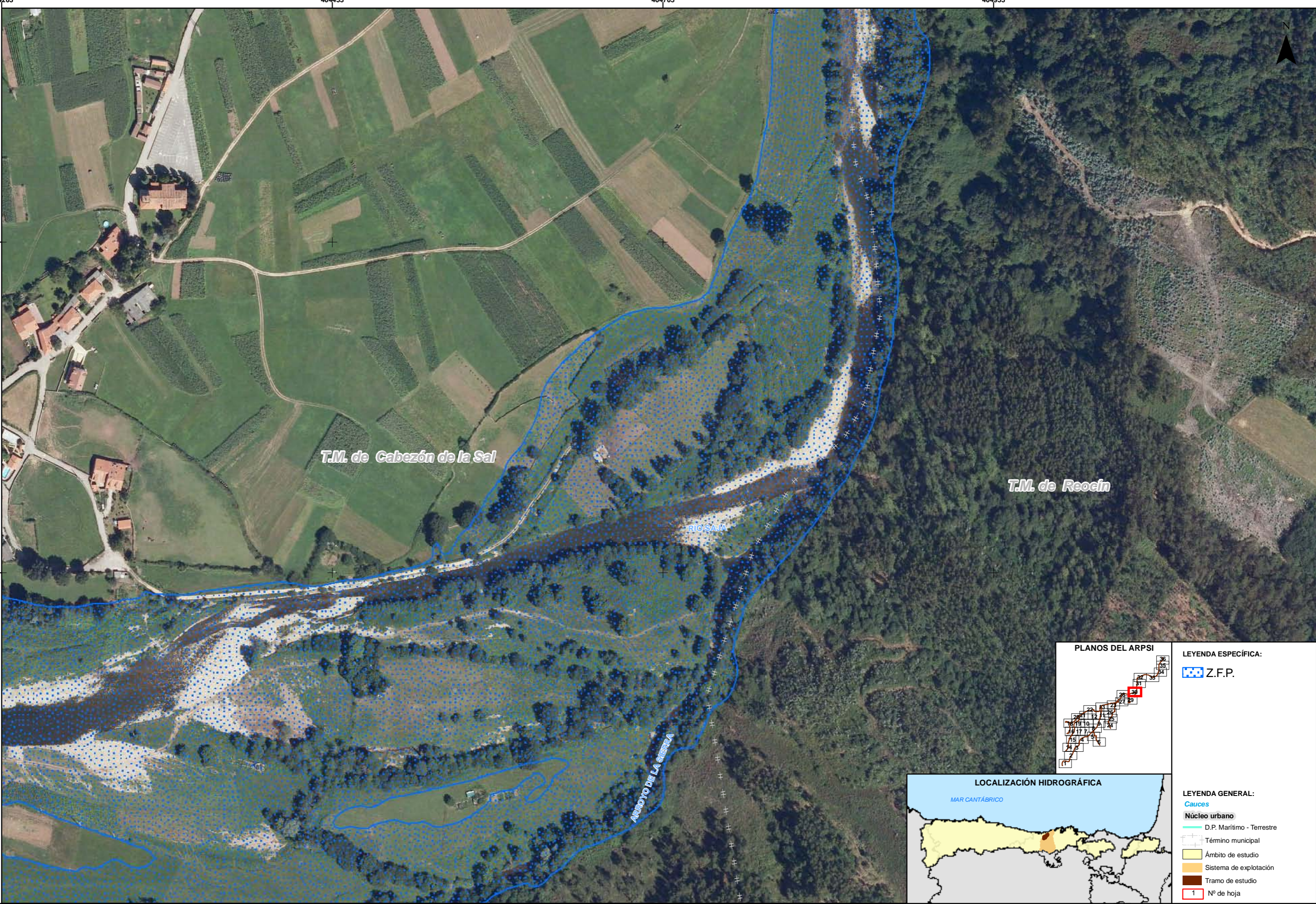
LEYENDA ESPECÍFICA:

- Z.F.P.



LEYENDA GENERAL:

- Cauces
- Núcleo urbano
- D.P. Marítimo - Terrestre
- Término municipal
- Ámbito de estudio
- Sistema de explotación
- Tramo de estudio
- 1 N° de hoja



LEYENDA ESPECÍFICA:

Z.F.P.



LEYENDA GENERAL:

**Cauces**

D.P. Marítimo - Terrestre

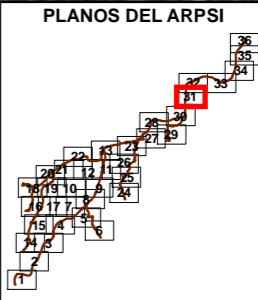
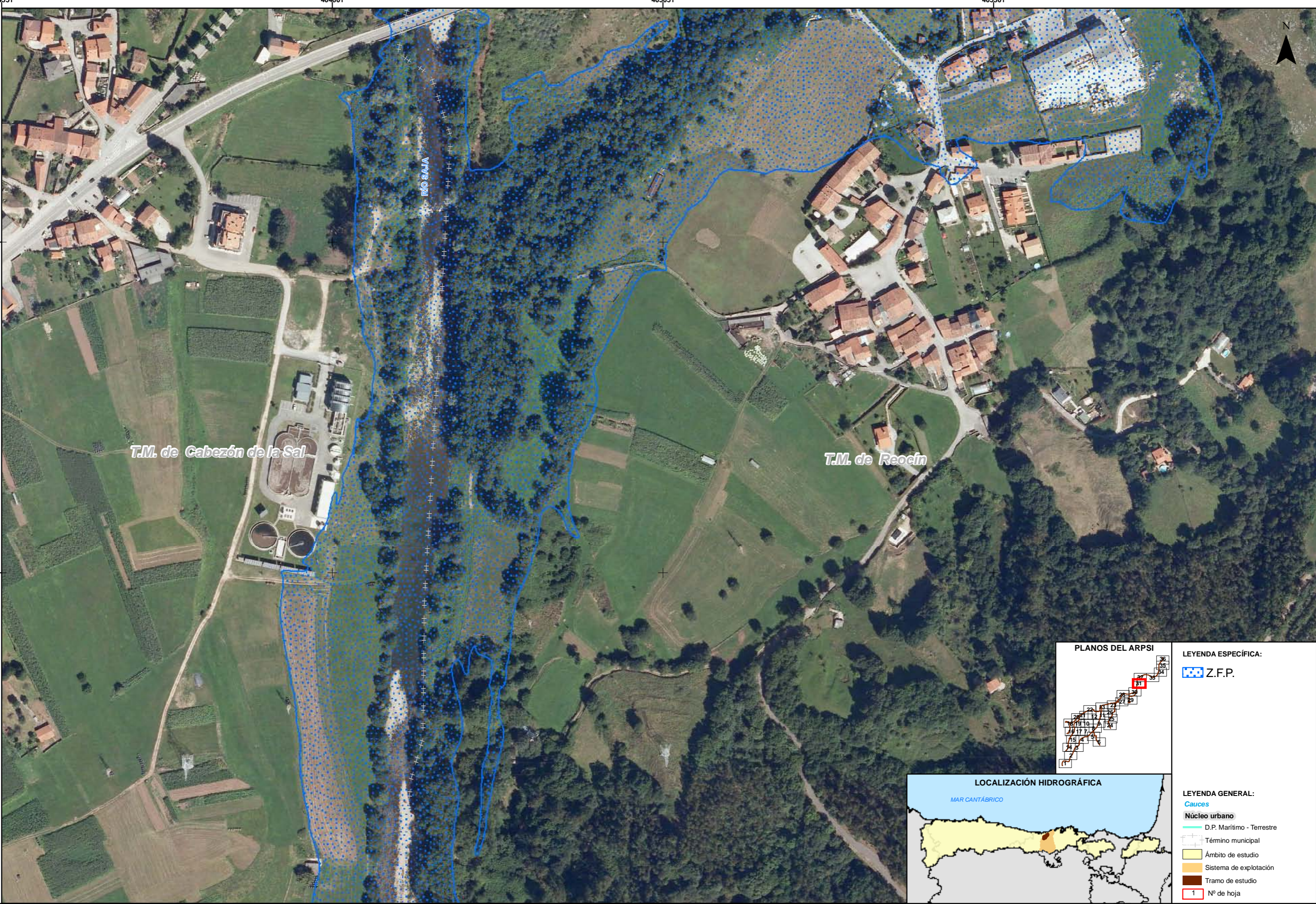
Término municipal

Ámbito de estudio

Sistema de explotación

Tramo de estudio

1 Nº de hoja



LEYENDA ESPECÍFICA:

Z.F.P.



LEYENDA GENERAL:

**Cauces**

D.P. Marítimo - Terrestre

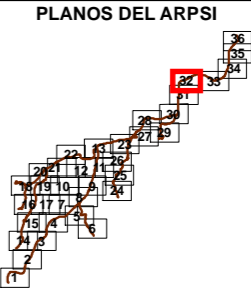
Término municipal

Ámbito de estudio

Sistema de explotación

Tramo de estudio

1 N° de hoja



LEYENDA ESPECÍFICA:

Z.F.P.



LEYENDA GENERAL:

**Cauces**

D.P. Marítimo - Terrestre

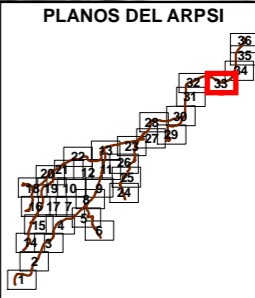
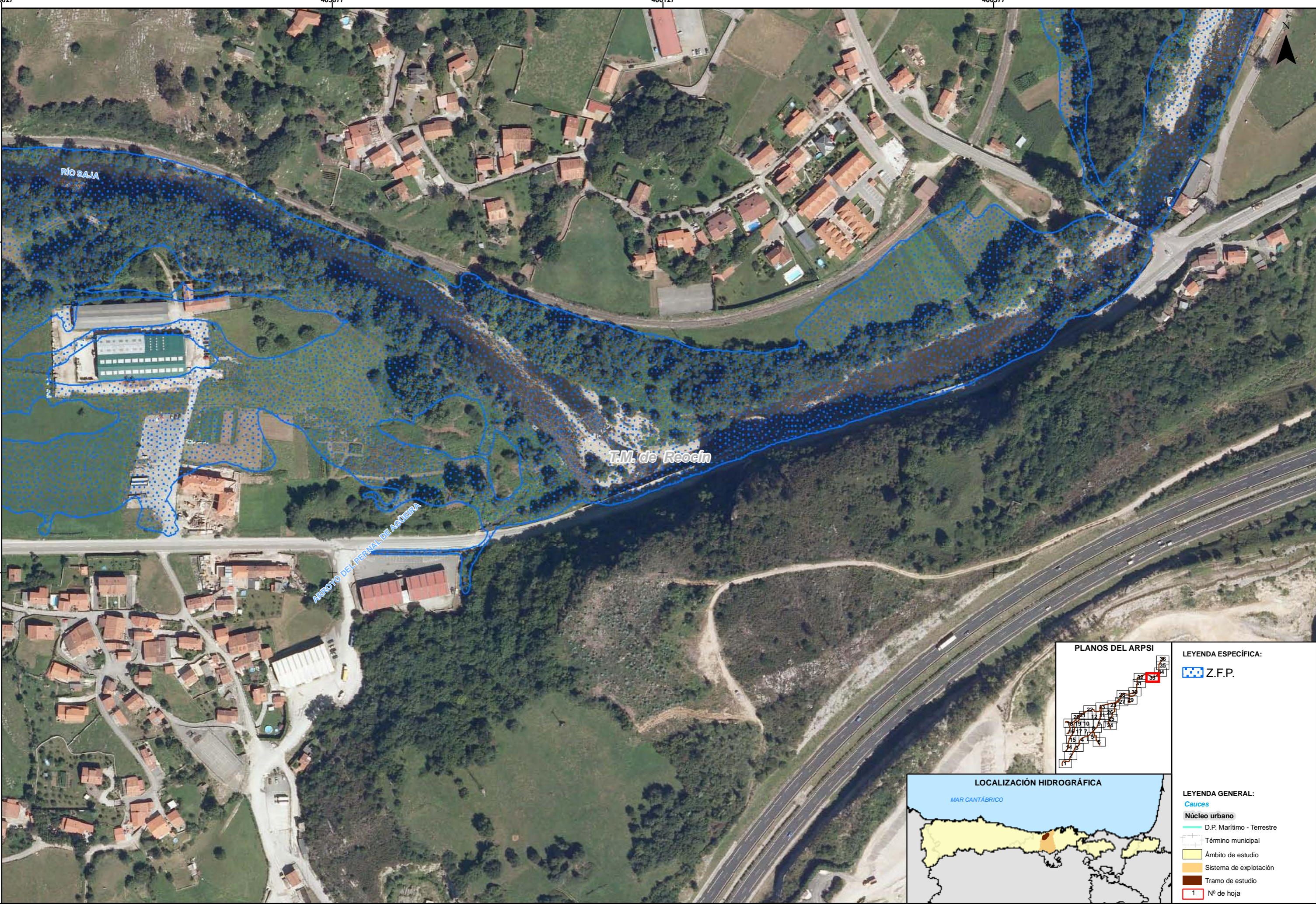
Término municipal

Ámbito de estudio

Sistema de explotación

Tramo de estudio

1 Nº de hoja



LEYENDA ESPECÍFICA:

Z.F.P.



LEYENDA GENERAL:

Cauces

Núcleo urbano

D.P. Marítimo - Terrestre

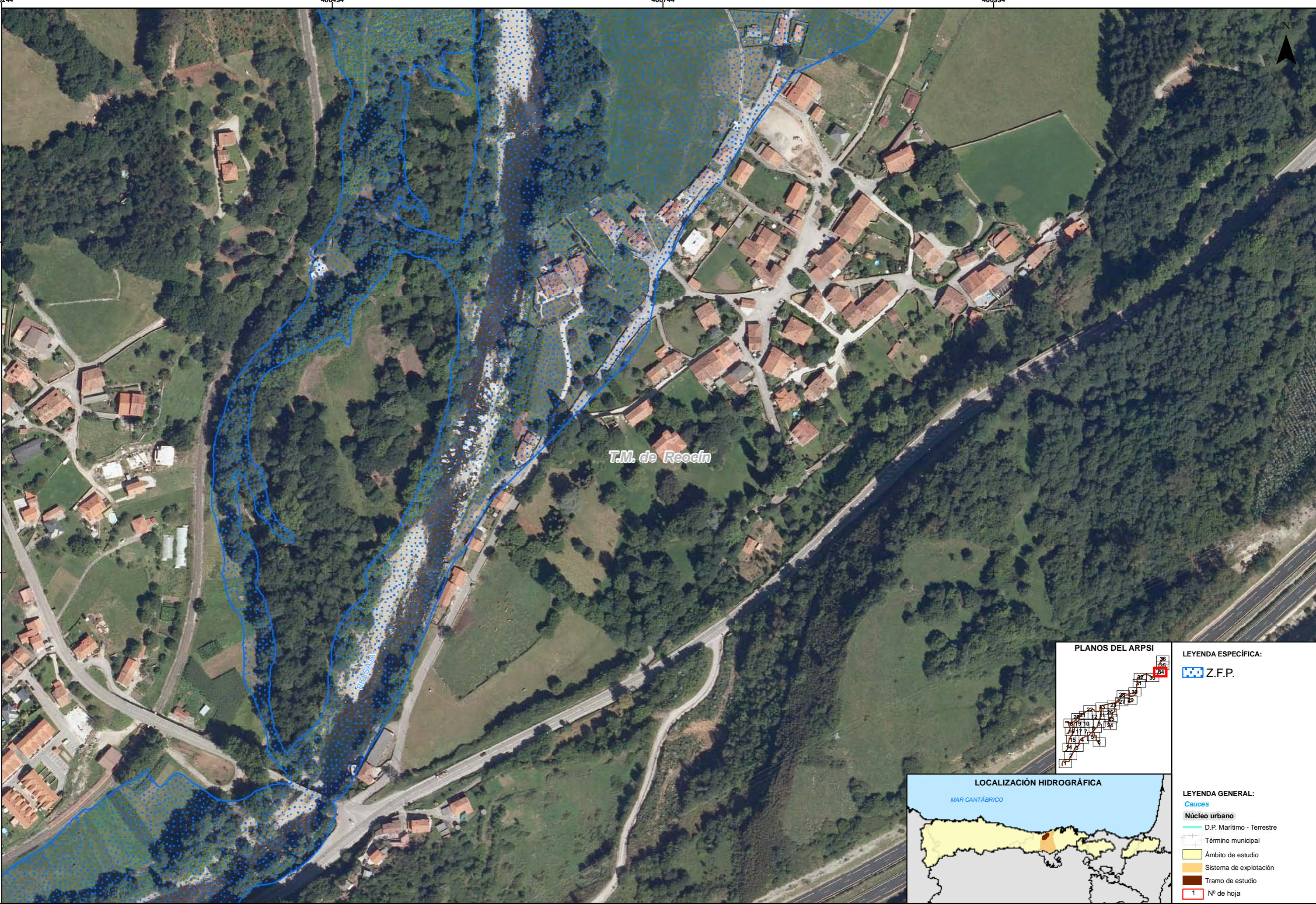
Término municipal

Ámbito de estudio

Sistema de explotación

Tramo de estudio

1 Nº de hoja



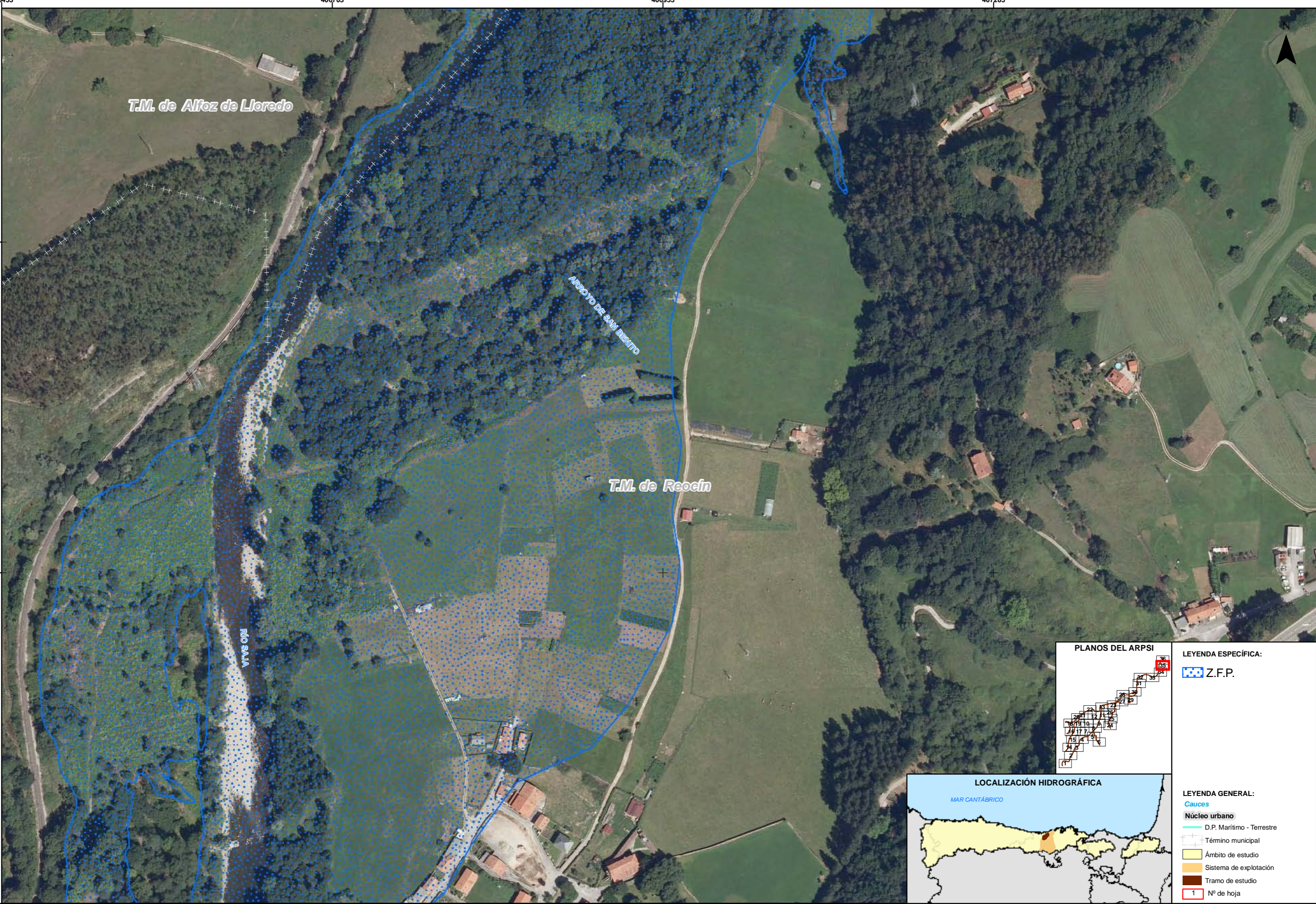
LEYENDA ESPECÍFICA:

- Z.F.P.



LEYENDA GENERAL:

- Cauces
- Núcleo urbano
- D.P. Marítimo - Terrestre
- Término municipal
- Ámbito de estudio
- Sistema de explotación
- Tramo de estudio
- 1 N° de hoja



LEYENDA ESPECÍFICA:

Z.F.P.



LEYENDA GENERAL:

**Cauces**

D.P. Marítimo - Terrestre

Núcleo urbano

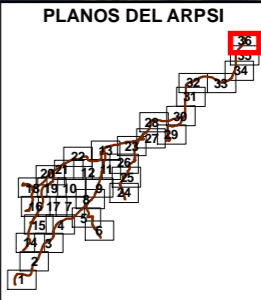
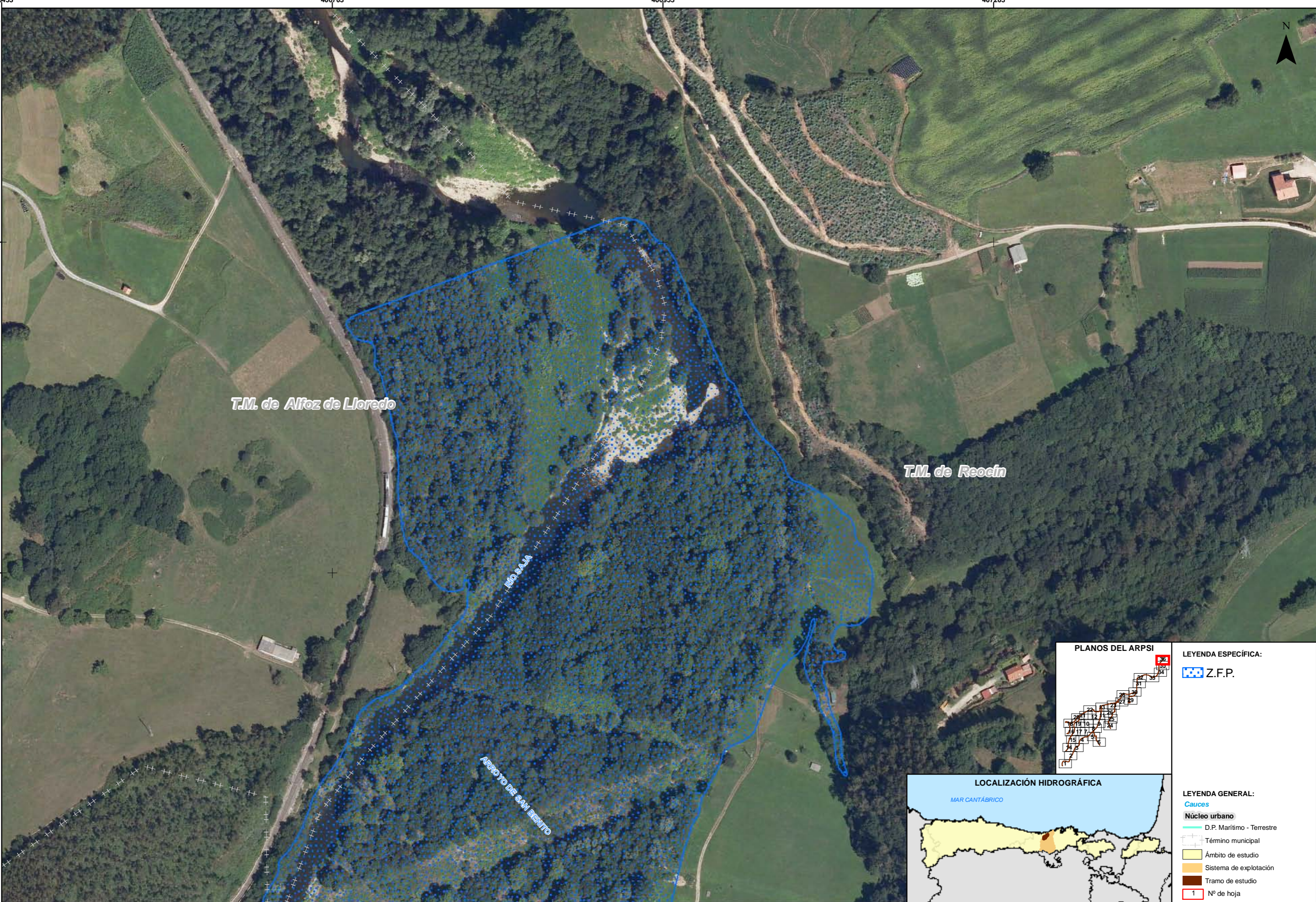
Término municipal

Ámbito de estudio

Sistema de explotación

Tramo de estudio

1 N° de hoja



LEYENDA ESPECÍFICA:

- Z.F.P.



LEYENDA GENERAL:

- Cauces
- Núcleo urbano
- D.P. Marítimo - Terrestre
- Término municipal
- Ámbito de estudio
- Sistema de explotación
- Tramo de estudio
- 1 Nº de hoja