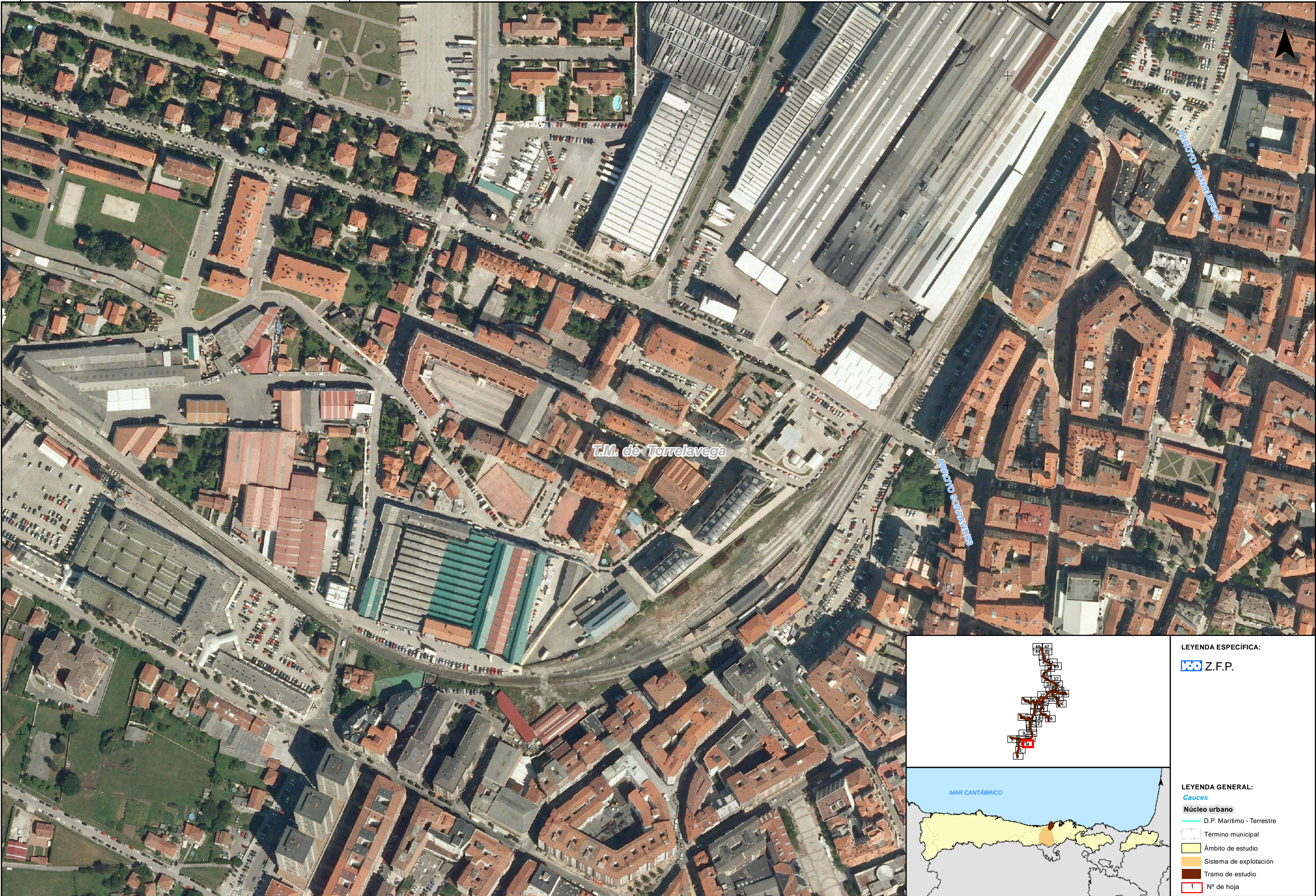
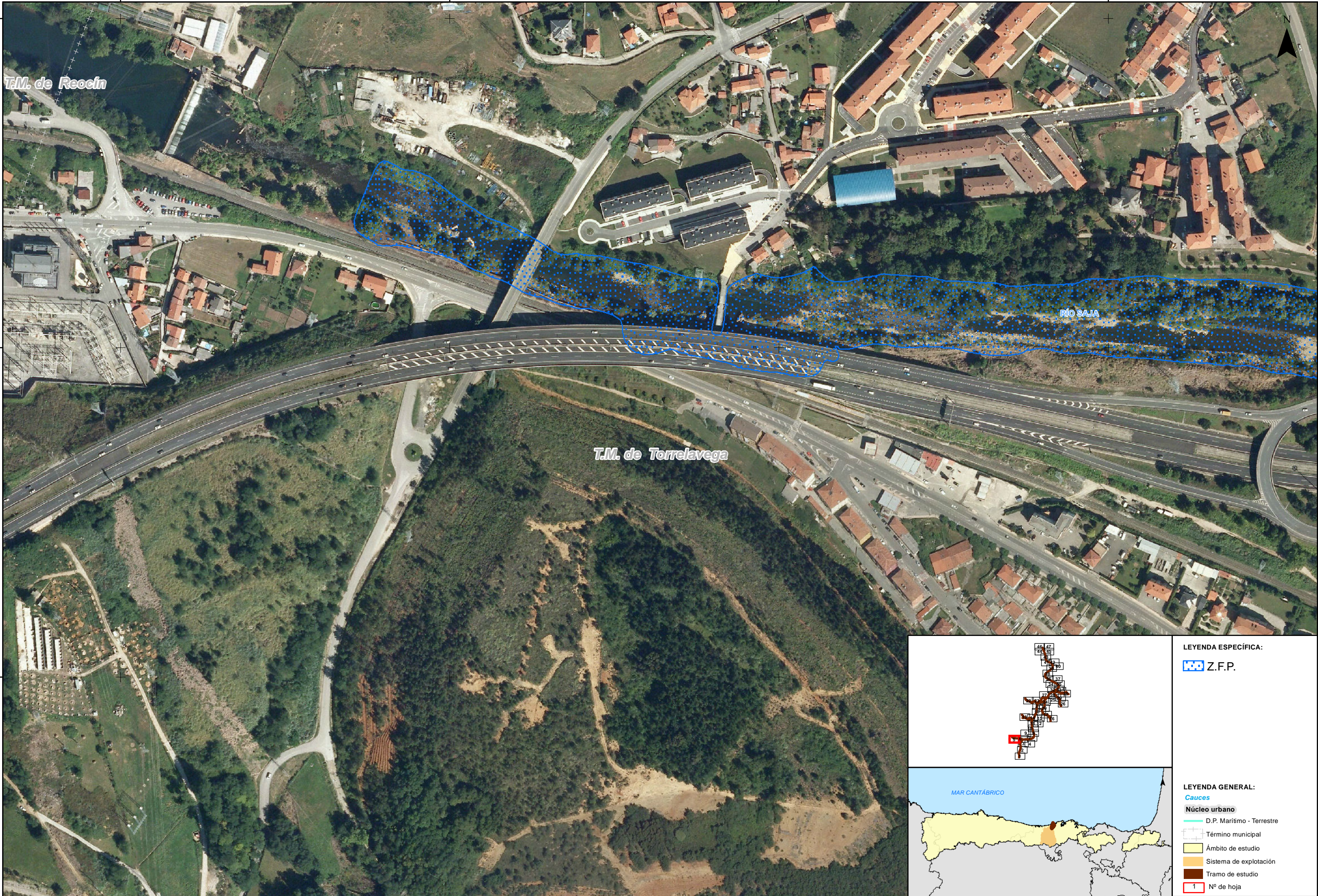


- LEYENDA ESPECÍFICA:
- Z.F.P.
- LEYENDA GENERAL:
- Cauces
  - Núcleo urbano
  - D.P. Marítimo - Terrestre
  - Término municipal
  - Ámbito de estudio
  - Sistema de explotación
  - Tramo de estudio
  - Nº de hoja





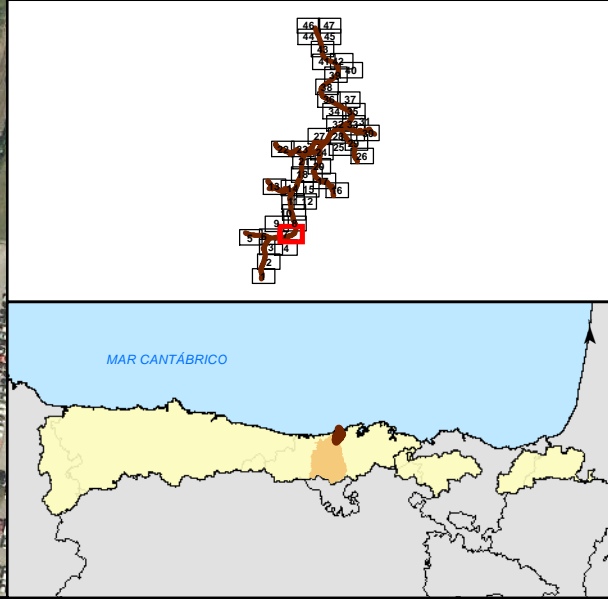













LEYENDA ESPECÍFICA:

Z.F.P.

LEYENDA GENERAL:

- Cauces**
- D.P. Marítimo - Terrestre
  - Término municipal
  - Ámbito de estudio
  - Sistema de explotación
  - Tramo de estudio
  - 1 N° de hoja

















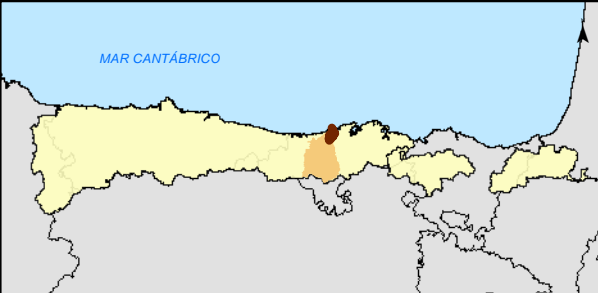
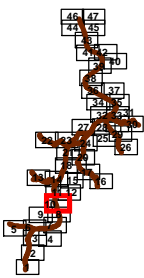
LEYENDA ESPECÍFICA:

 Z.F.P.

LEYENDA GENERAL:

-  Cauces
-  Núcleo urbano
-  D.P. Marítimo - Terrestre
-  Término municipal
-  Ámbito de estudio
-  Sistema de explotación
-  Tramo de estudio
-  1 N° de hoja





LEYENDA ESPECÍFICA:

Z.F.P.

LEYENDA GENERAL:

- Cauces
- Núcleo urbano
- D.P. Marítimo - Terrestre
- Término municipal
- Ámbito de estudio
- Sistema de explotación
- Tramo de estudio
- 1 N° de hoja



DIRECTOR DEL PROYECTO:  
  
D. JORGE RODRÍGUEZ GONZÁLEZ

INGENIERO REDACTOR:  
  
D. FERNANDO MENDIZABAL CARRILLO

TÍTULO DEL PROYECTO:  
**ADAPTACIÓN DEL SISTEMA NACIONAL DE CARTOGRAFÍA DE ZONAS INUNDABLES PARA LA REVISIÓN E INTEGRACIÓN DE LAS ARPSIS MAREALES EN LA DEMARCACIÓN HIDROGRÁFICA DEL CANTÁBRICO OCCIDENTAL**

FECHA:  
ABRIL 2016

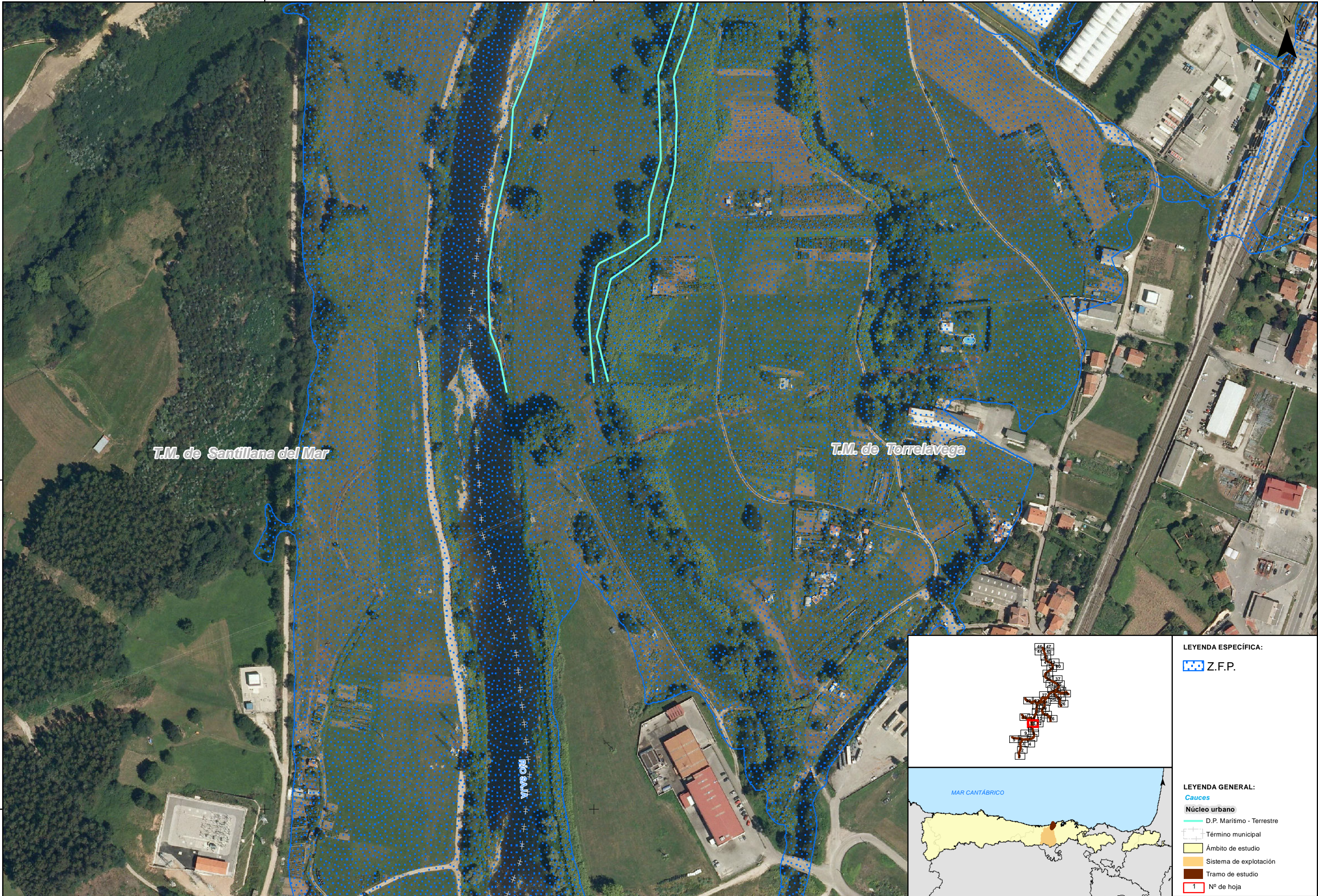
ESCALA:  
1:2.500  
20  
Metros

TRAMO: ES018-CAN-19-1\_19-2\_43-1  
RÍO: SAJA - BESAYA  
CUENCA: SAJA - BESAYA

DESIGNACIÓN:  
**MAPA DE PELIGROSIDAD  
DELIMITACIÓN DE LA ZONA DE FLUJO PREFERENTE**

PLANO Nº  
11  
HOJA 10 DE 47

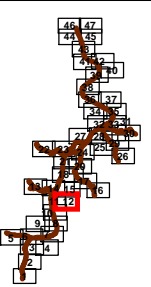








T.M. de Torrelavega



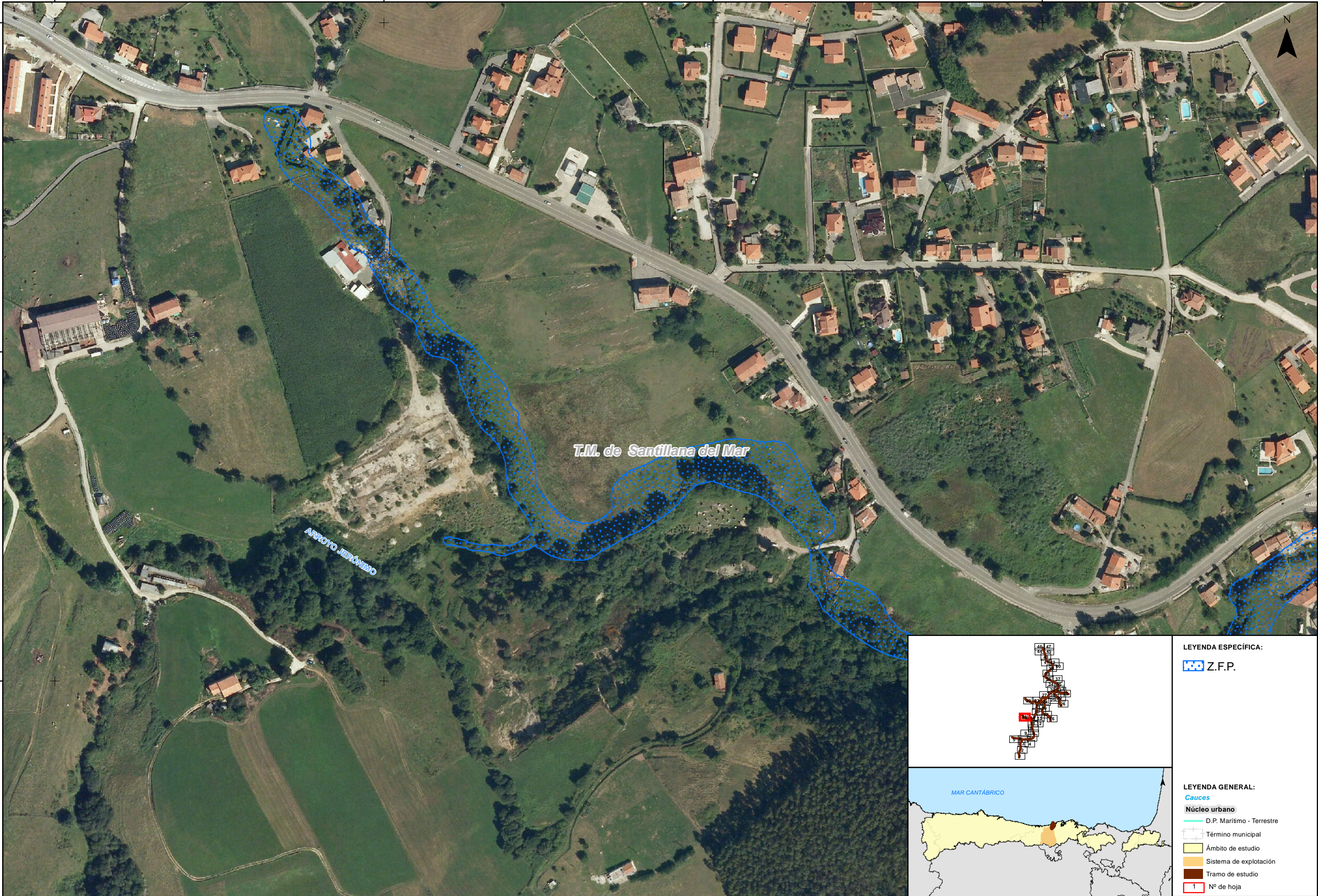
LEYENDA ESPECÍFICA:

Z.F.P.

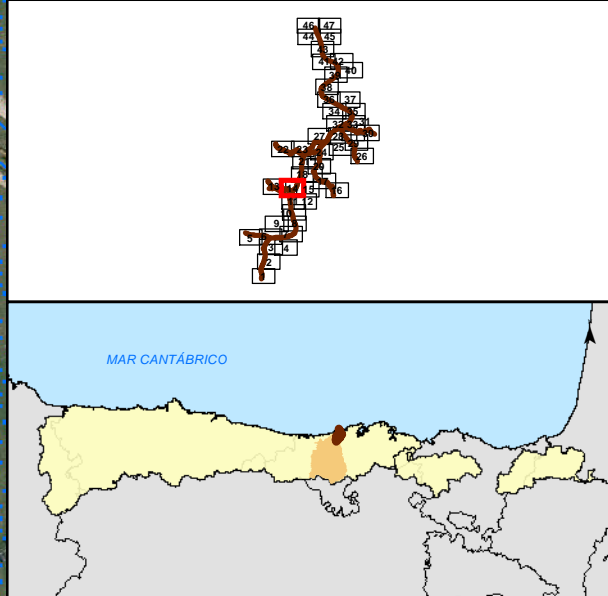
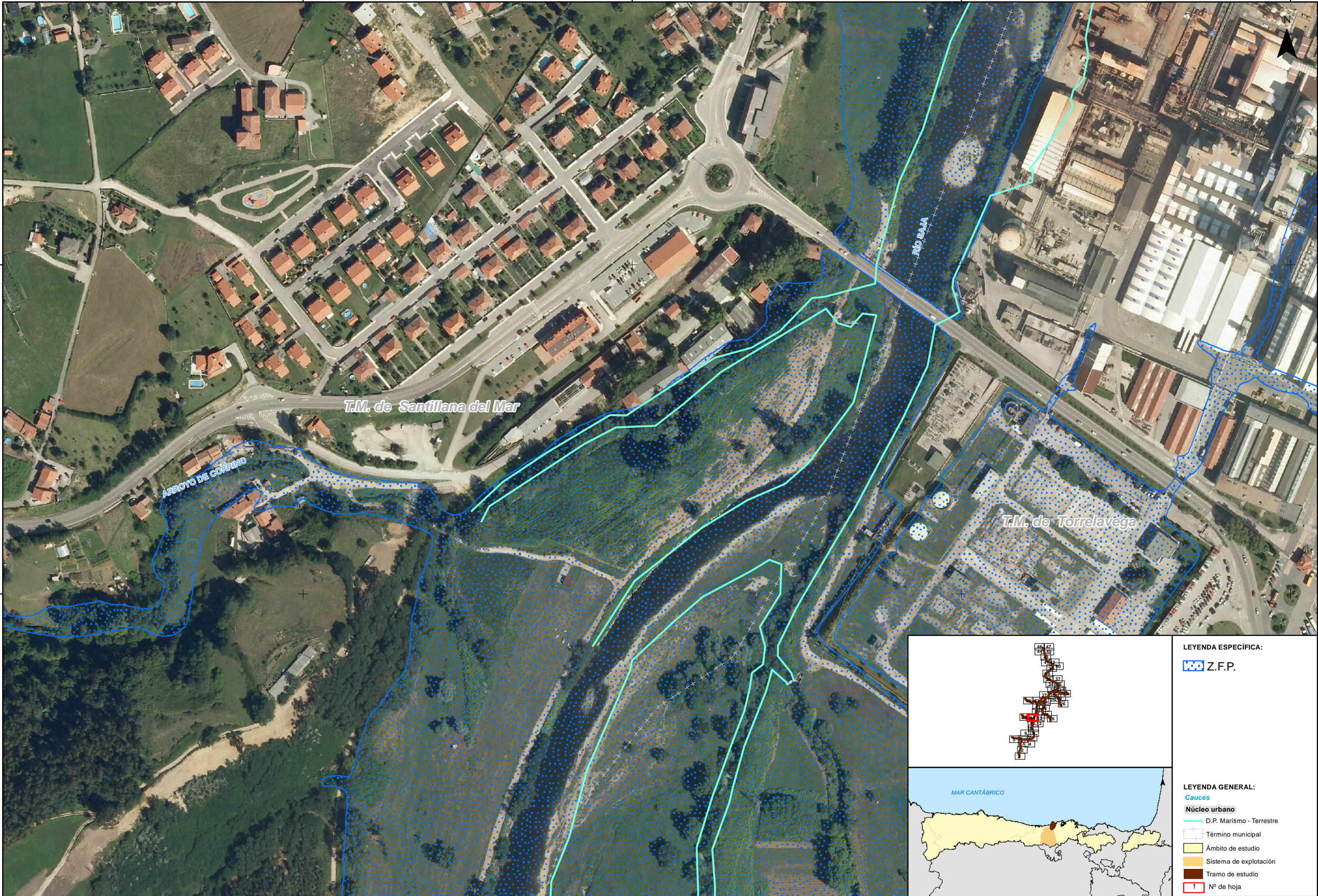
LEYENDA GENERAL:

- Cauces**
- Núcleo urbano**
- D.P. Marítimo - Terrestre
- Término municipal
- Ámbito de estudio
- Sistema de explotación
- Tramo de estudio
- 1 N° de hoja









**LEYENDA ESPECÍFICA:**

- Z.F.P.

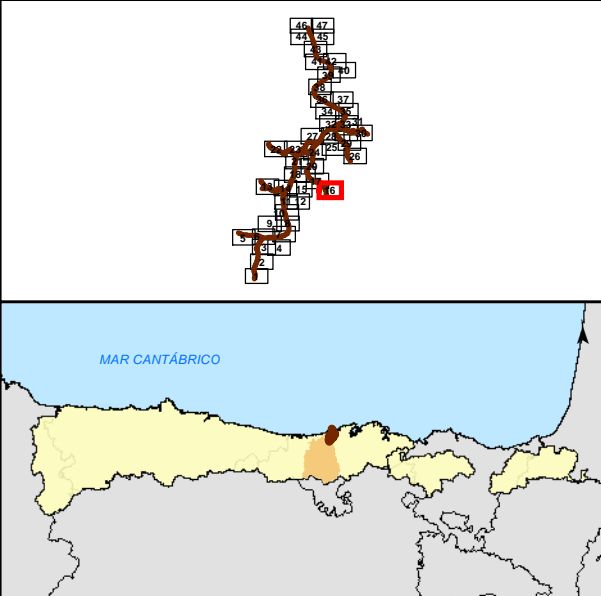
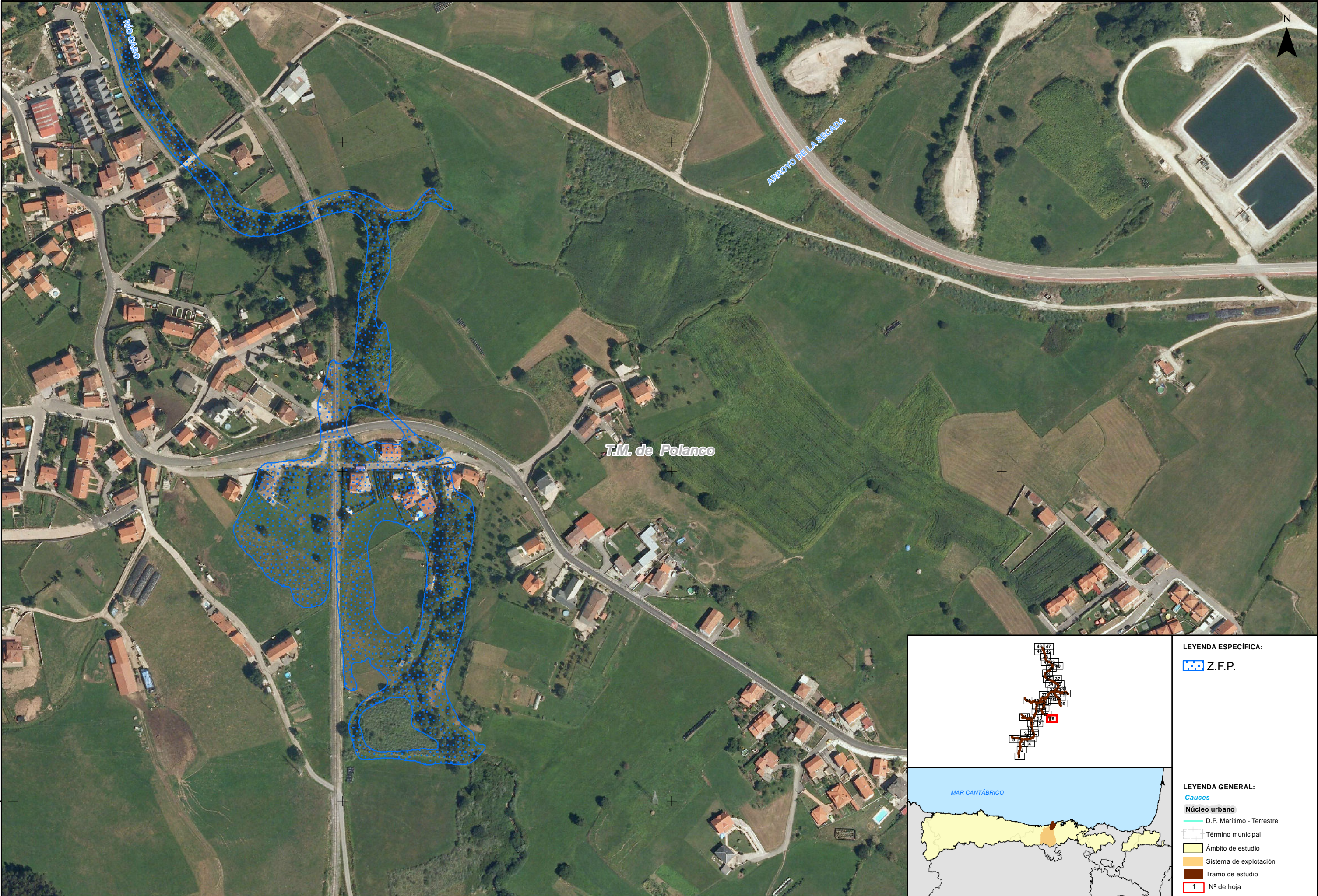
**LEYENDA GENERAL:**

- Cauces
- Núcleo urbano
- D.P. Marítimo - Terrestre
- Término municipal
- Ámbito de estudio
- Sistema de explotación
- Tramo de estudio
- Nº de hoja
















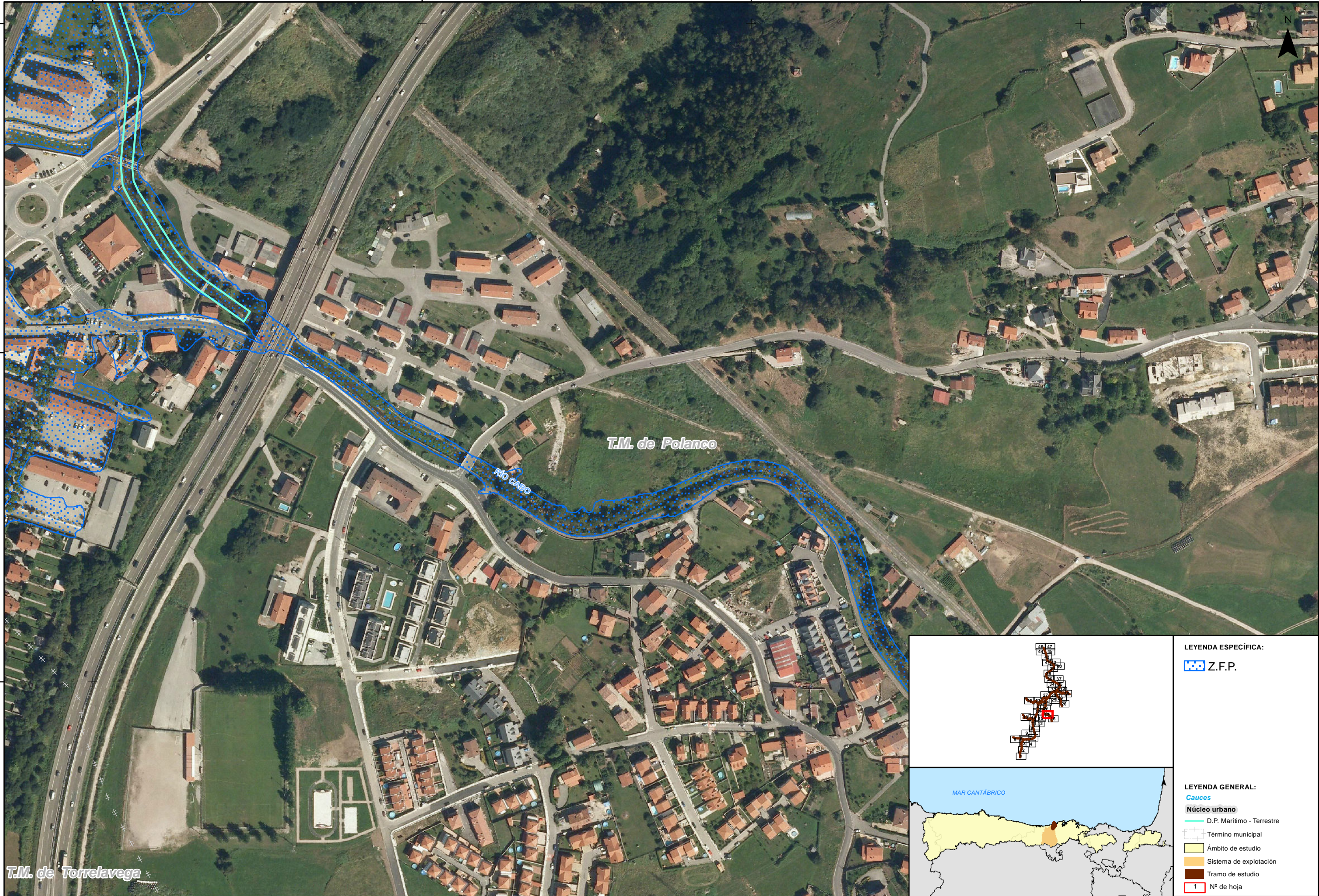
LEYENDA ESPECÍFICA:

 Z.F.P.

LEYENDA GENERAL:

-  **Cauces**
-  D.P. Marítimo - Terrestre
-  Término municipal
-  Ámbito de estudio
-  Sistema de explotación
-  Tramo de estudio
-  1 N° de hoja

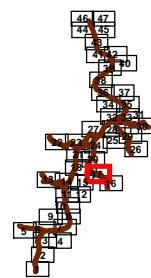




T.M. de Torrelavega

T.M. de Polanco

Río Caba




LEYENDA ESPECÍFICA:


 Z.F.P.

LEYENDA GENERAL:


 Cauces

 Núcleo urbano

 D.P. Marítimo - Terrestre

 Término municipal

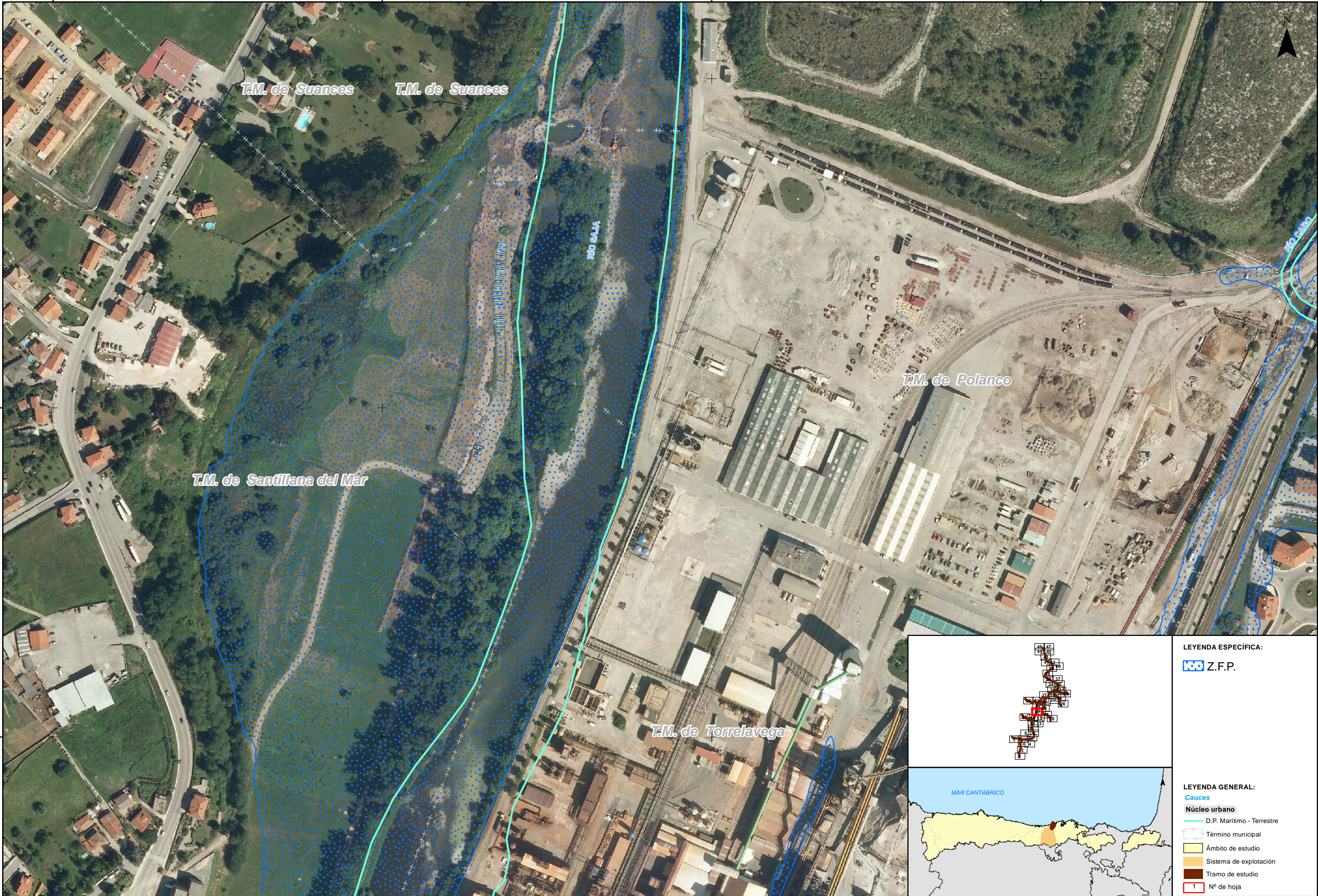
 Ámbito de estudio

 Sistema de explotación

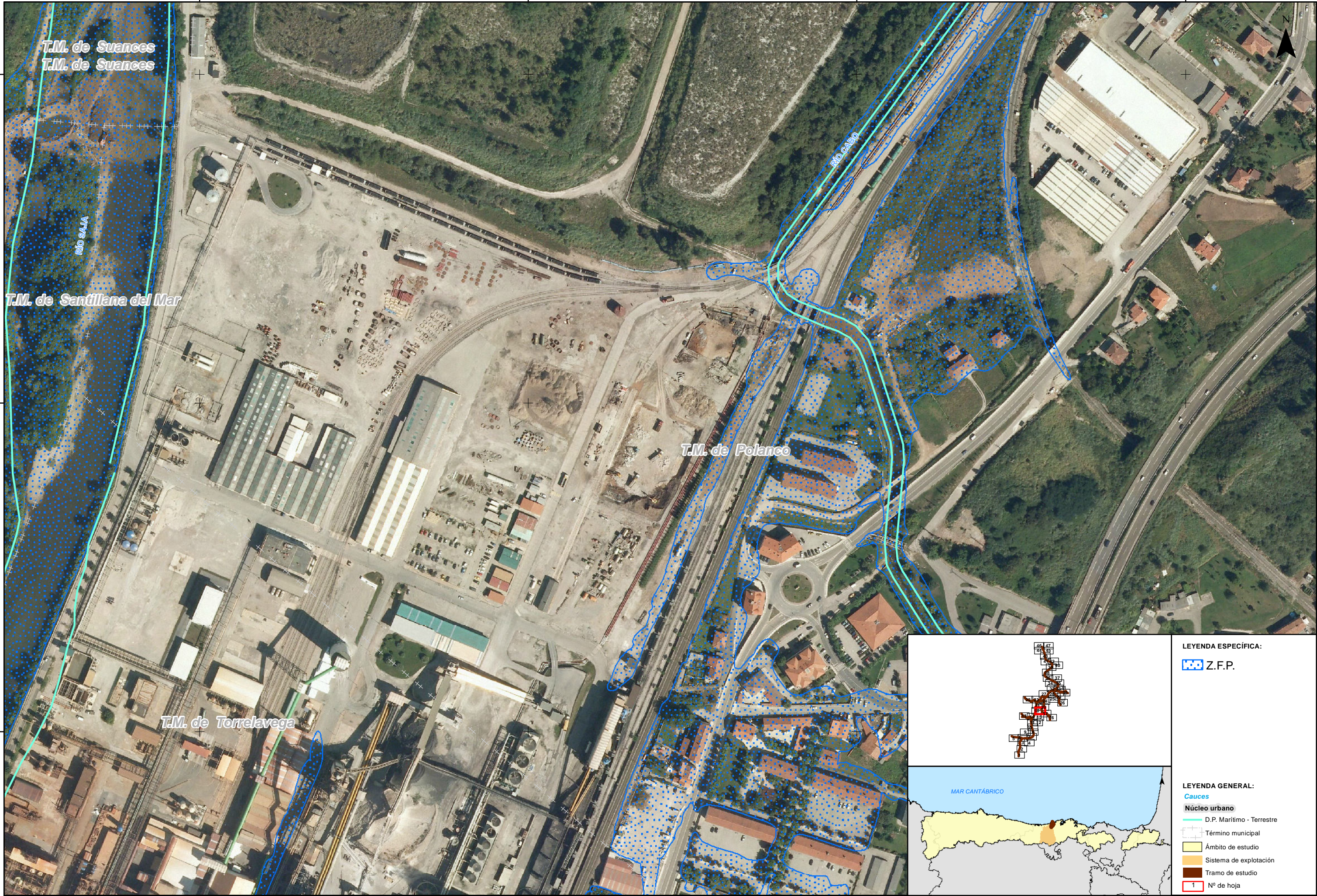
 Tramo de estudio

 1 N° de hoja

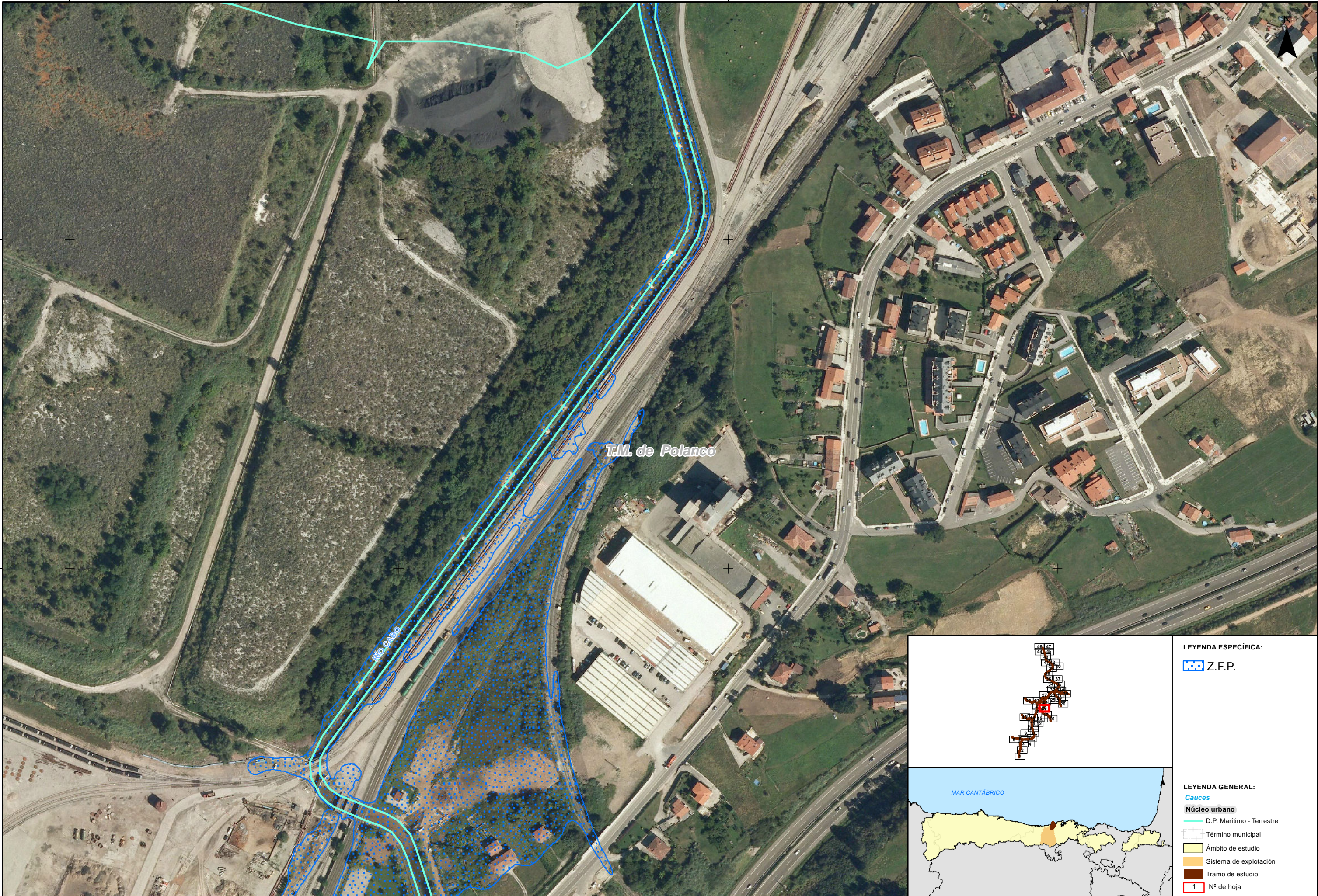




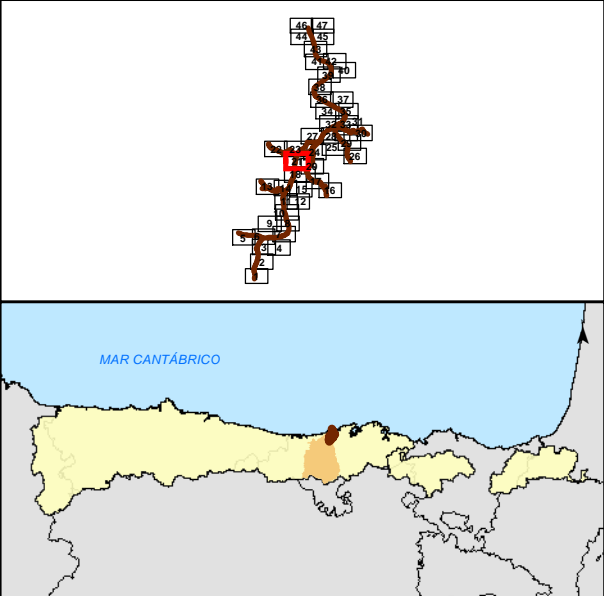


















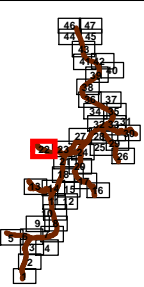
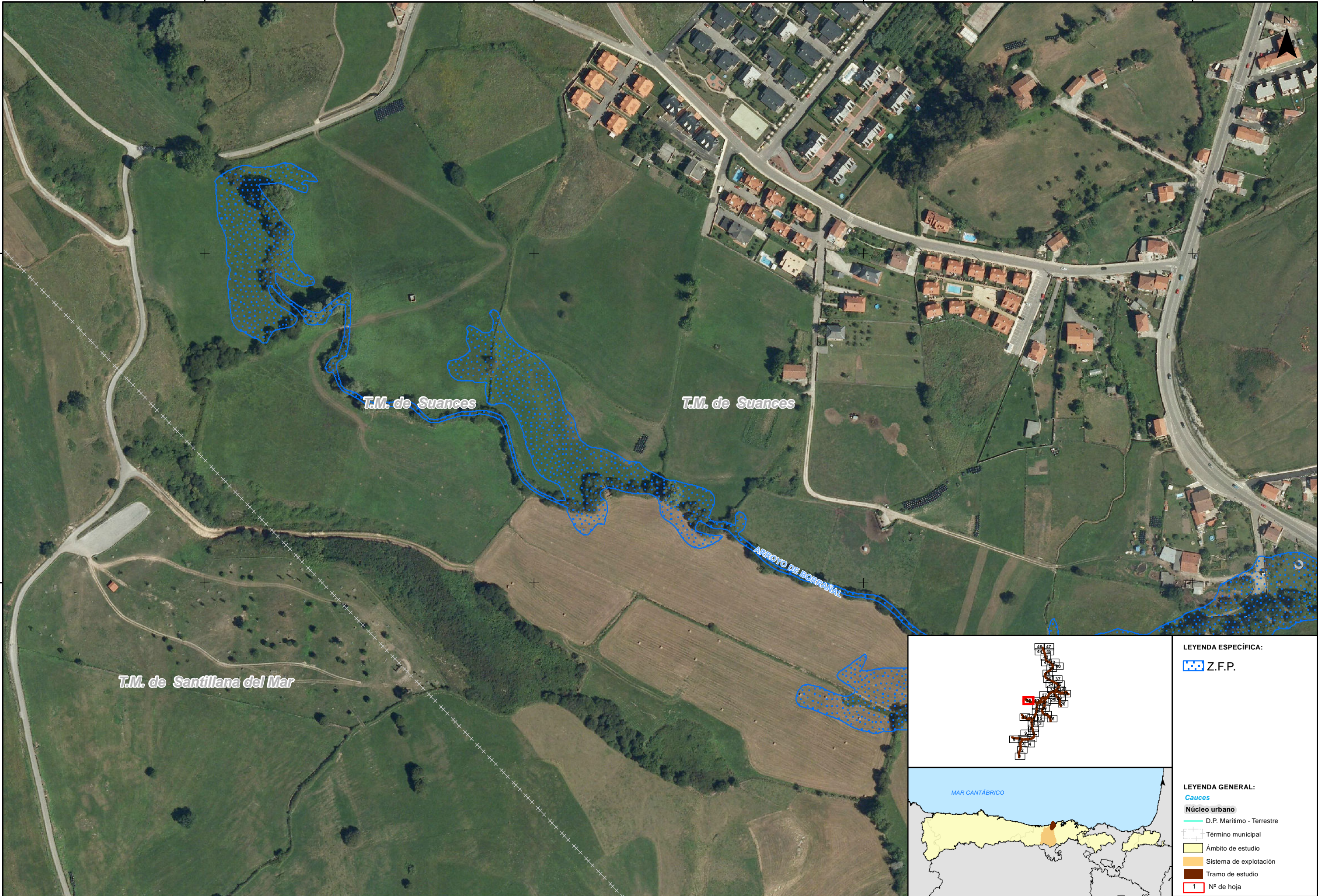
LEYENDA ESPECÍFICA:

 Z.F.P.

LEYENDA GENERAL:

- Cauces**
-  D.P. Marítimo - Terrestre
  -  Término municipal
  -  Ámbito de estudio
  -  Sistema de explotación
  -  Tramo de estudio
  -  N° de hoja













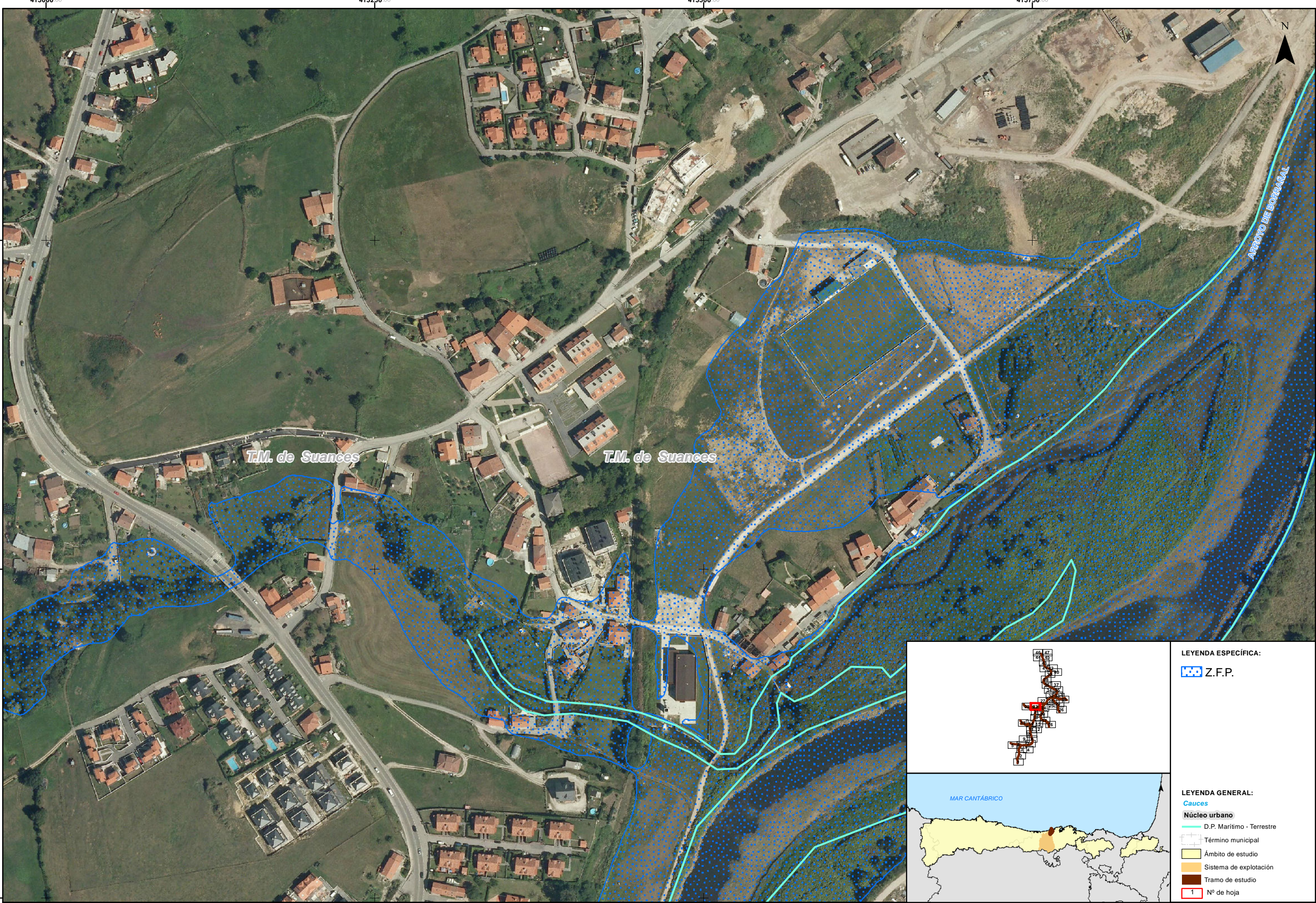
LEYENDA ESPECÍFICA:

 Z.F.P.

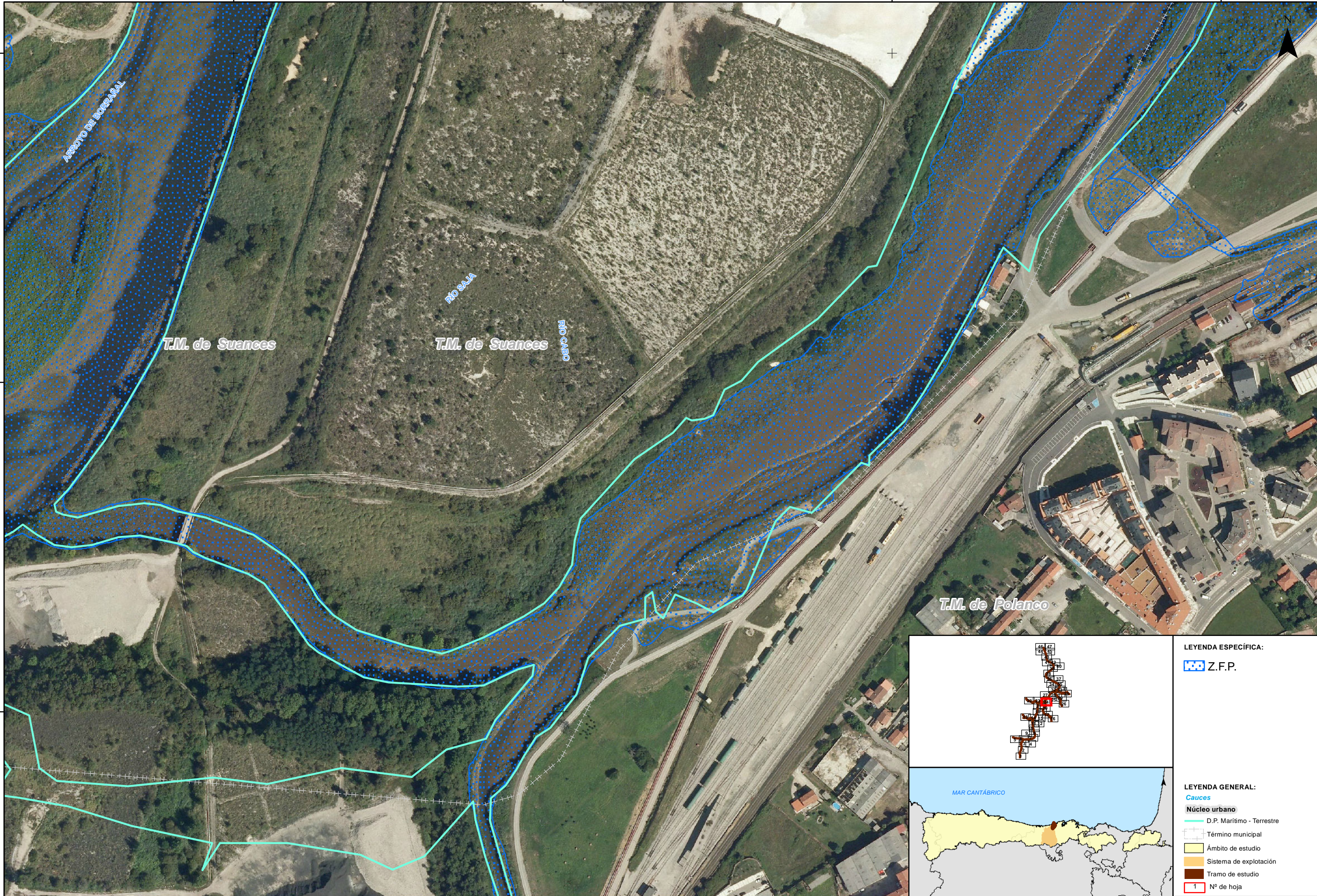
LEYENDA GENERAL:

-  Cauces
-  Núcleo urbano
-  D.P. Marítimo - Terrestre
-  Término municipal
-  Ámbito de estudio
-  Sistema de explotación
-  Tramo de estudio
-  1 N° de hoja

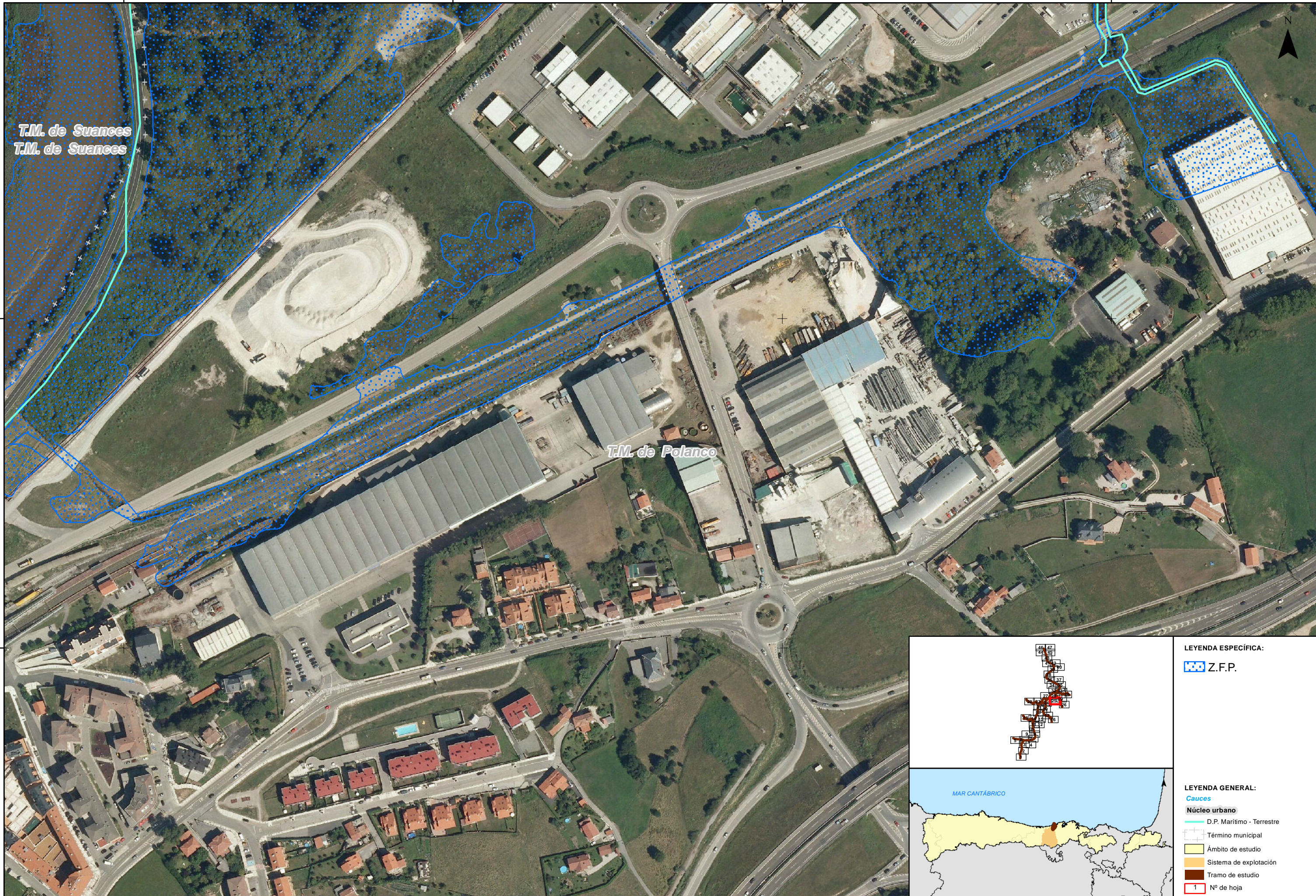




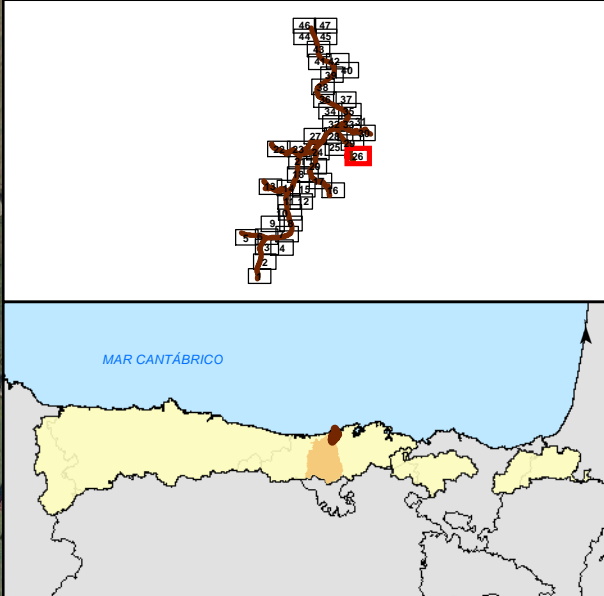












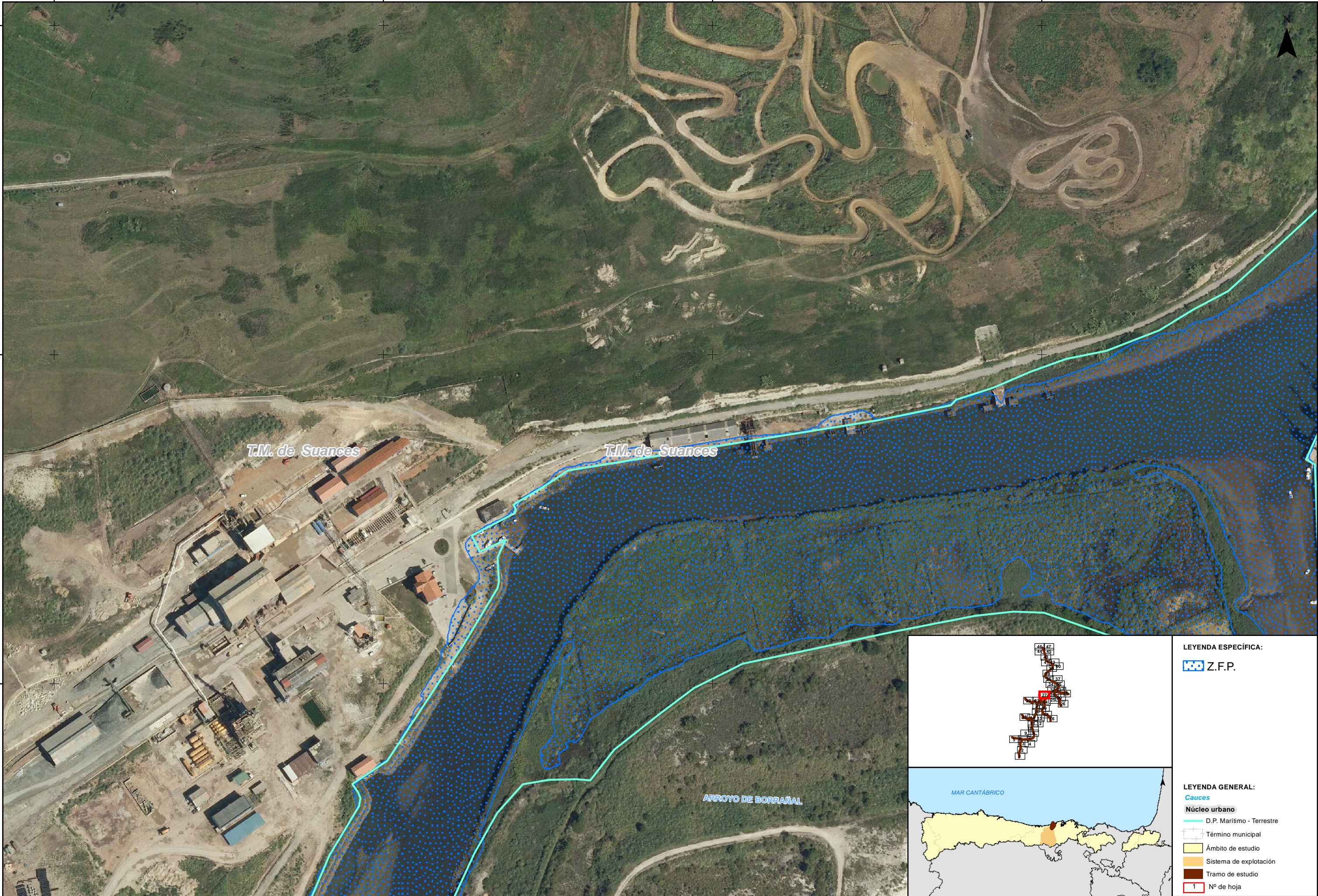
LEYENDA ESPECÍFICA:

Z.F.P.

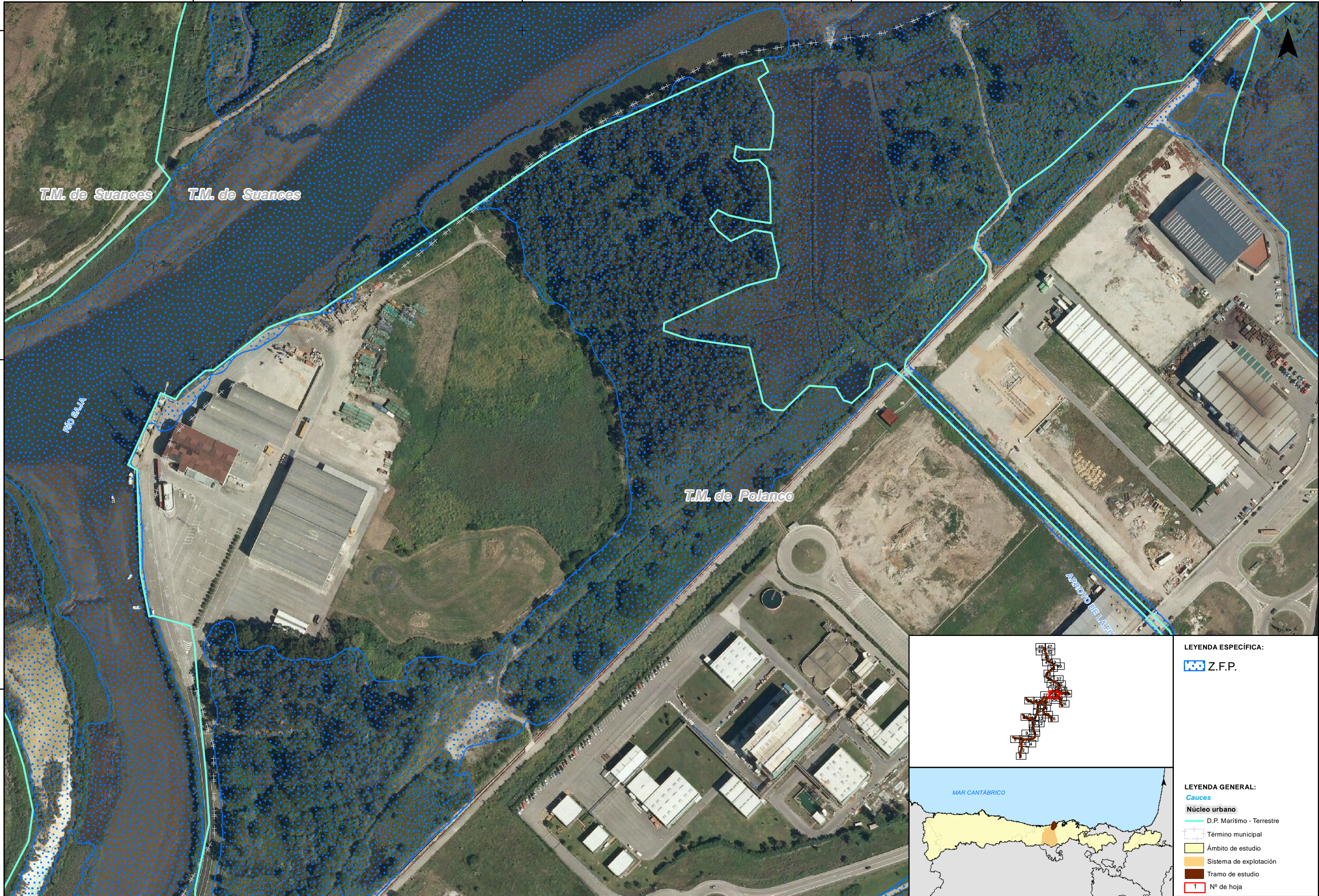
LEYENDA GENERAL:

- Cauces
- Núcleo urbano
- D.P. Marítimo - Terrestre
- Término municipal
- Ámbito de estudio
- Sistema de explotación
- Tramo de estudio
- 1 N° de hoja

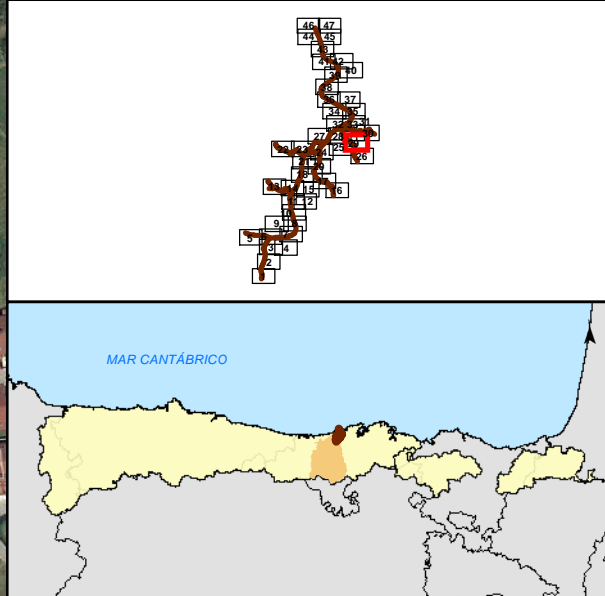






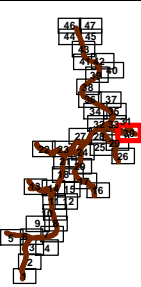
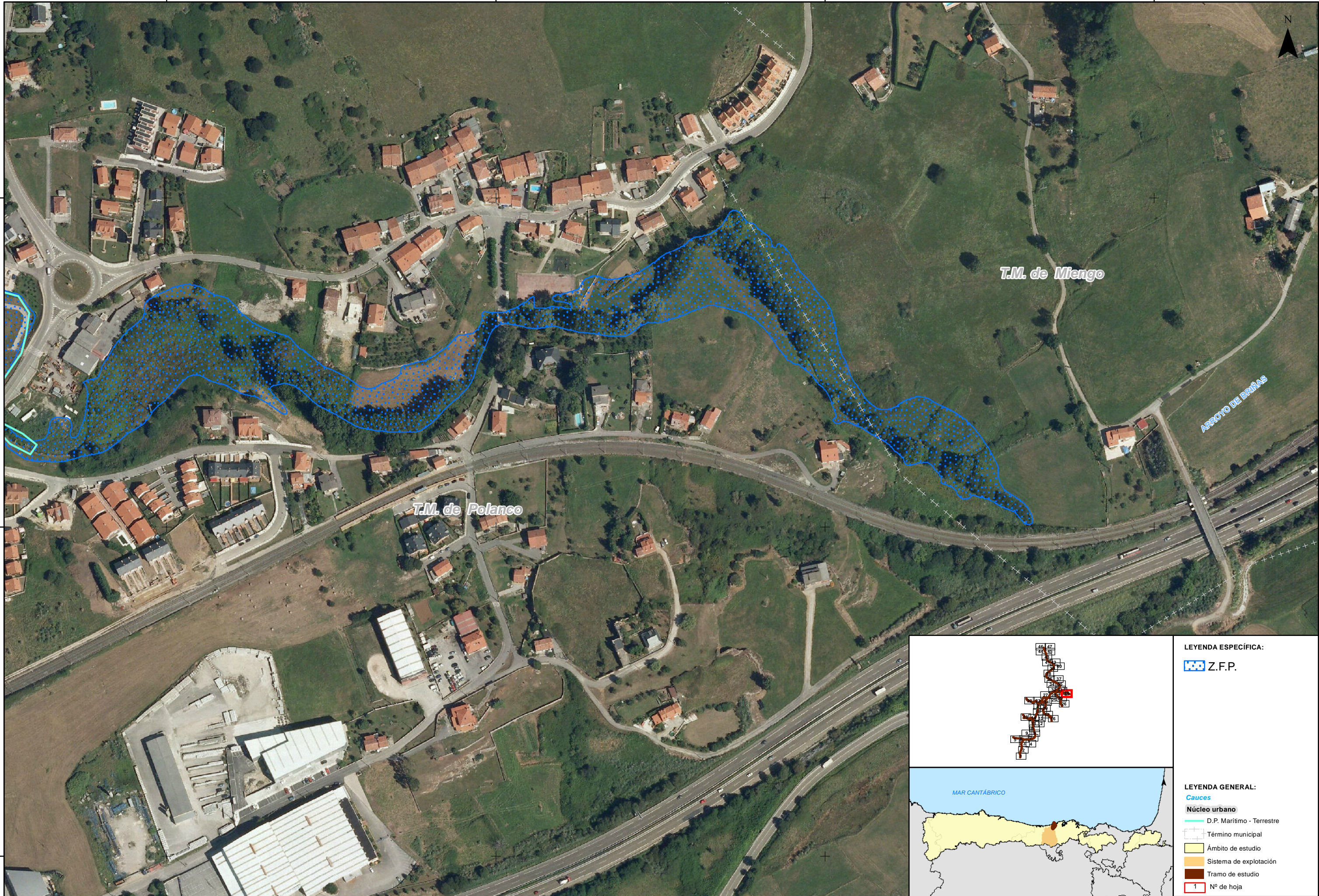






| LEYENDA ESPECÍFICA: |                           |
|---------------------|---------------------------|
|                     | Z.F.P.                    |
| LEYENDA GENERAL:    |                           |
| <b>Cauces</b>       |                           |
|                     | D.P. Marítimo - Terrestre |
|                     | Término municipal         |
|                     | Ámbito de estudio         |
|                     | Sistema de explotación    |
|                     | Tramo de estudio          |
|                     | Nº de hoja                |











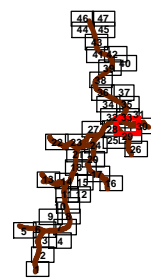
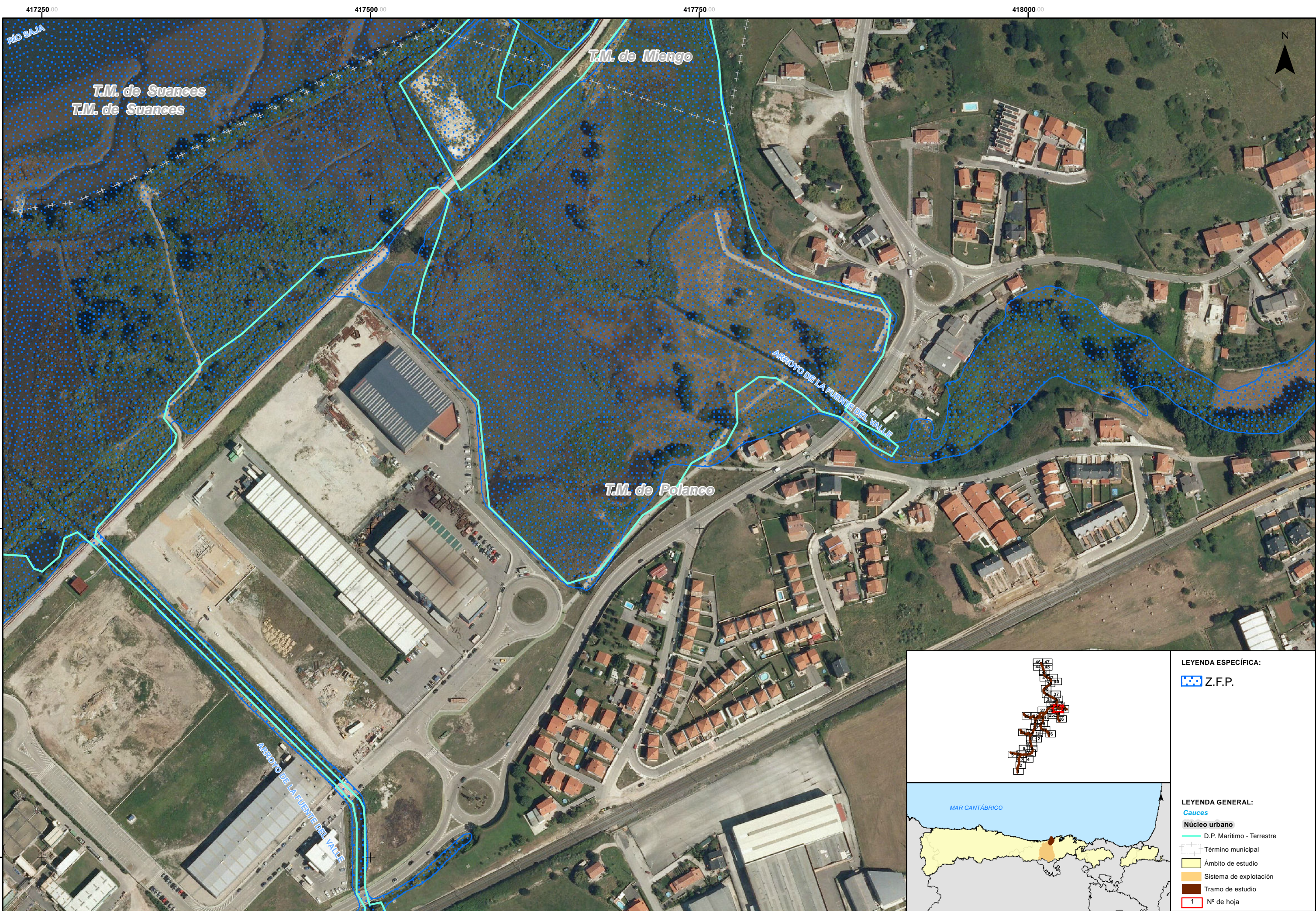
LEYENDA ESPECÍFICA:

 Z.F.P.


LEYENDA GENERAL:

- Cauces**
-  D.P. Marítimo - Terrestre
  -  Término municipal
  -  Ámbito de estudio
  -  Sistema de explotación
  -  Tramo de estudio
  -  1 N° de hoja











LEYENDA ESPECÍFICA:

 Z.F.P.

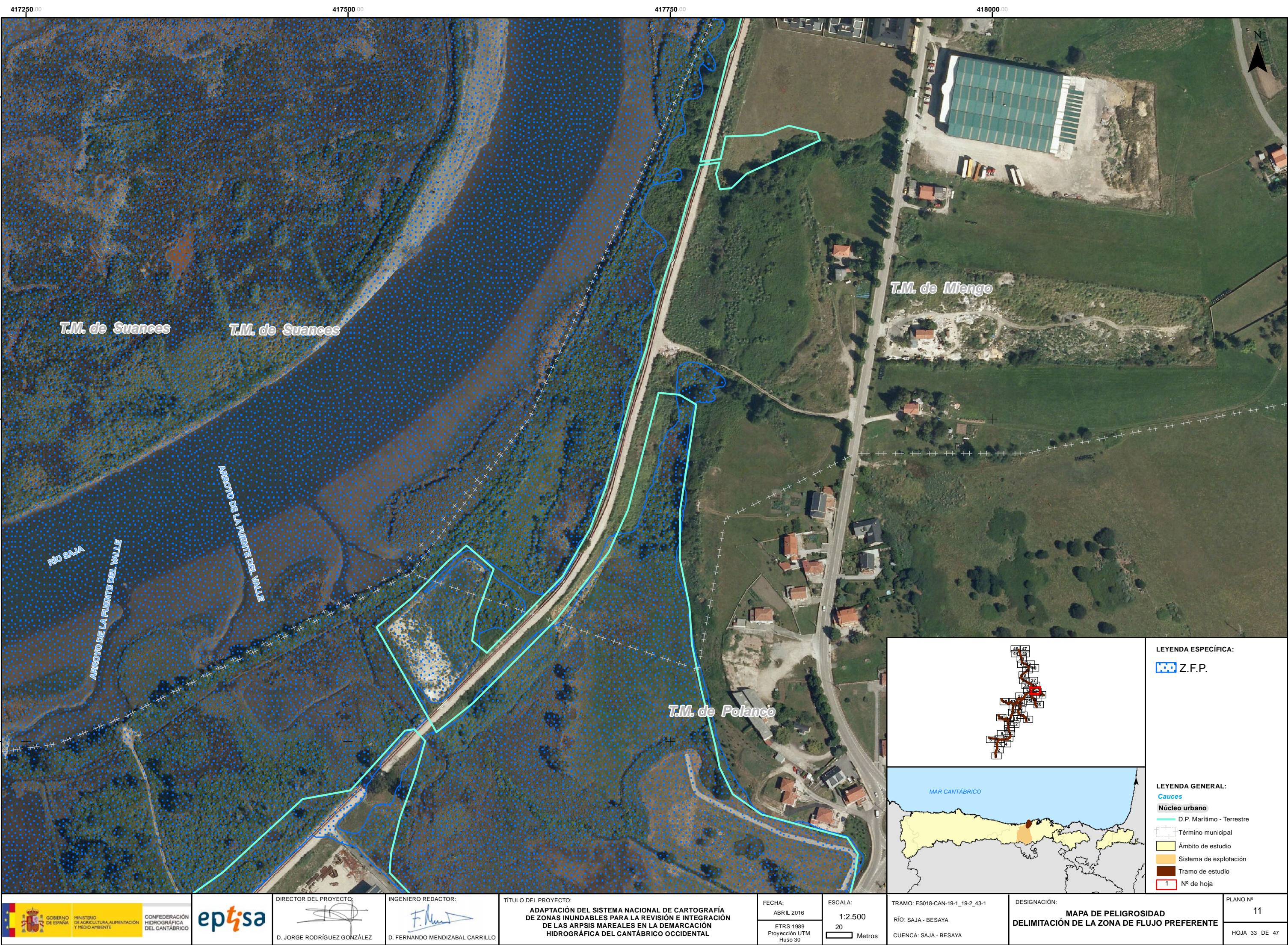
LEYENDA GENERAL:

- Cauces**
-  D.P. Marítimo - Terrestre
  -  Término municipal
  -  Ámbito de estudio
  -  Sistema de explotación
  -  Tramo de estudio
  -  1 N° de hoja

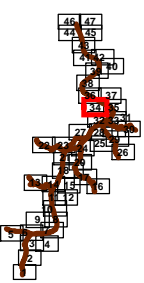
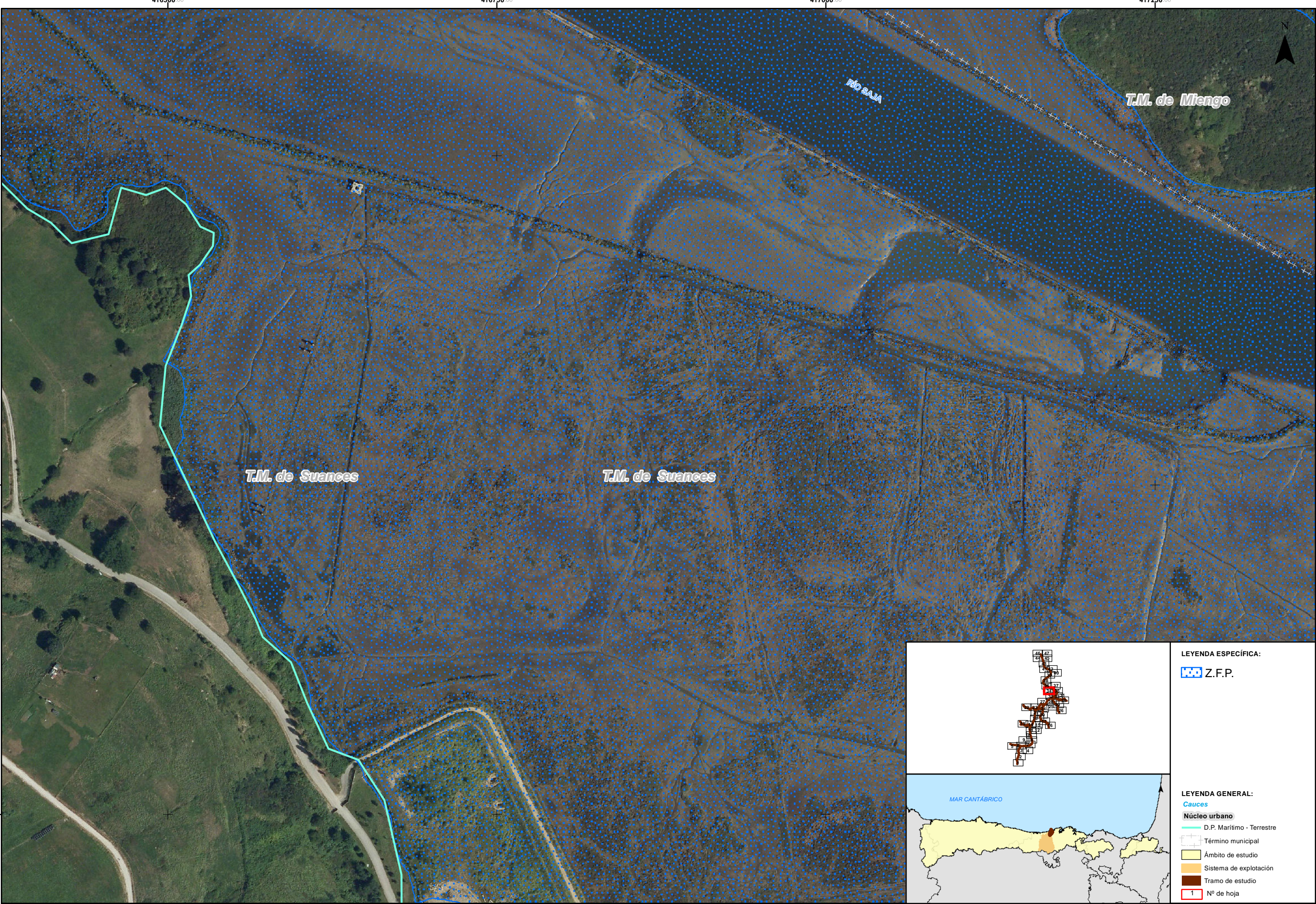


















LEYENDA ESPECÍFICA:

 Z.F.P.

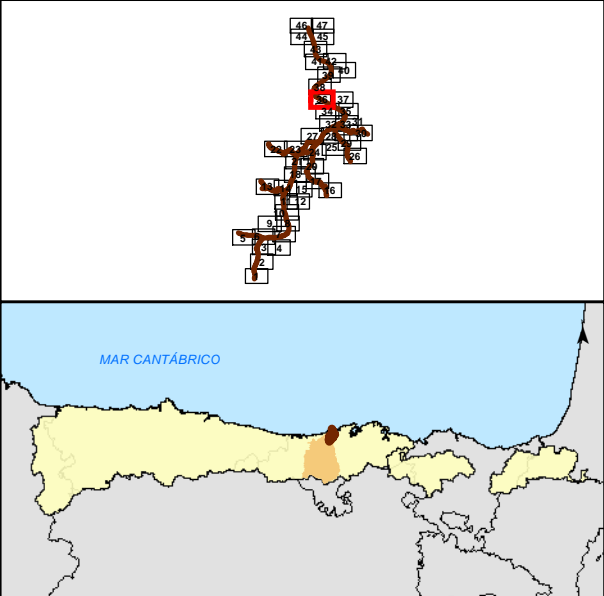
LEYENDA GENERAL:

- Cauces**
-  D.P. Marítimo - Terrestre
  -  Término municipal
  -  Ámbito de estudio
  -  Sistema de explotación
  -  Tramo de estudio
  -  1 N° de hoja



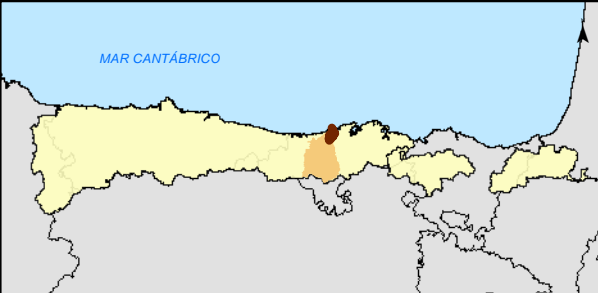
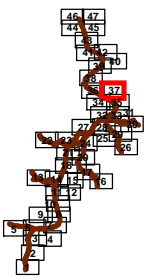
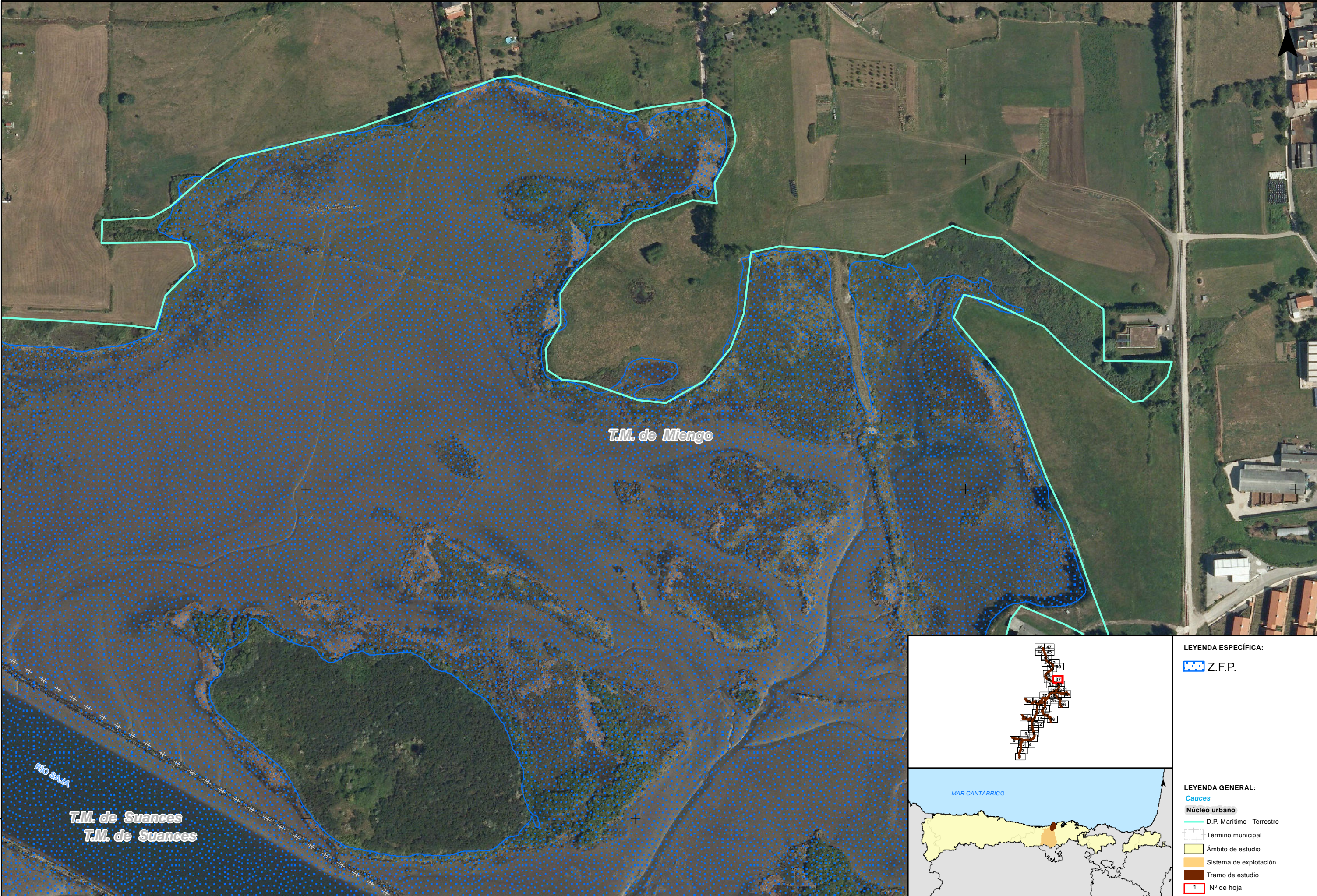






|                     |                           |
|---------------------|---------------------------|
| LEYENDA ESPECÍFICA: |                           |
|                     | Z.F.P.                    |
| LEYENDA GENERAL:    |                           |
| <b>Cauces</b>       |                           |
|                     | D.P. Marítimo - Terrestre |
|                     | Término municipal         |
|                     | Ámbito de estudio         |
|                     | Sistema de explotación    |
|                     | Tramo de estudio          |
|                     | Nº de hoja                |











LEYENDA ESPECÍFICA:


 Z.F.P.

LEYENDA GENERAL:

- Cauces**
- Núcleo urbano**
-  D.P. Marítimo - Terrestre
-  Término municipal
-  Ámbito de estudio
-  Sistema de explotación
-  Tramo de estudio
-  1 Nº de hoja



DIRECTOR DEL PROYECTO:  
  
D. JORGE RODRÍGUEZ GONZÁLEZ

INGENIERO REDACTOR:  
  
D. FERNANDO MENDIZABAL CARRILLO

TÍTULO DEL PROYECTO:  
**ADAPTACIÓN DEL SISTEMA NACIONAL DE CARTOGRAFÍA DE ZONAS INUNDABLES PARA LA REVISIÓN E INTEGRACIÓN DE LAS ARPSIS MAREALES EN LA DEMARCACIÓN HIDROGRÁFICA DEL CÁNTABRICO OCCIDENTAL**

FECHA:  
ABRIL 2016

ETRS 1989  
Proyección UTM  
Huso 30

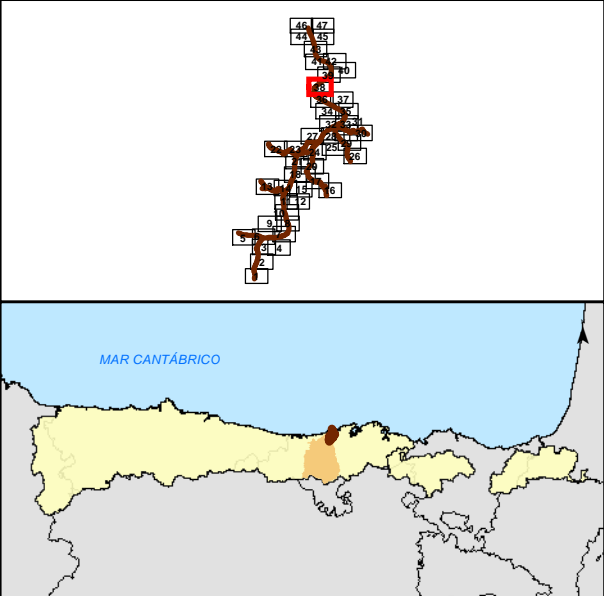
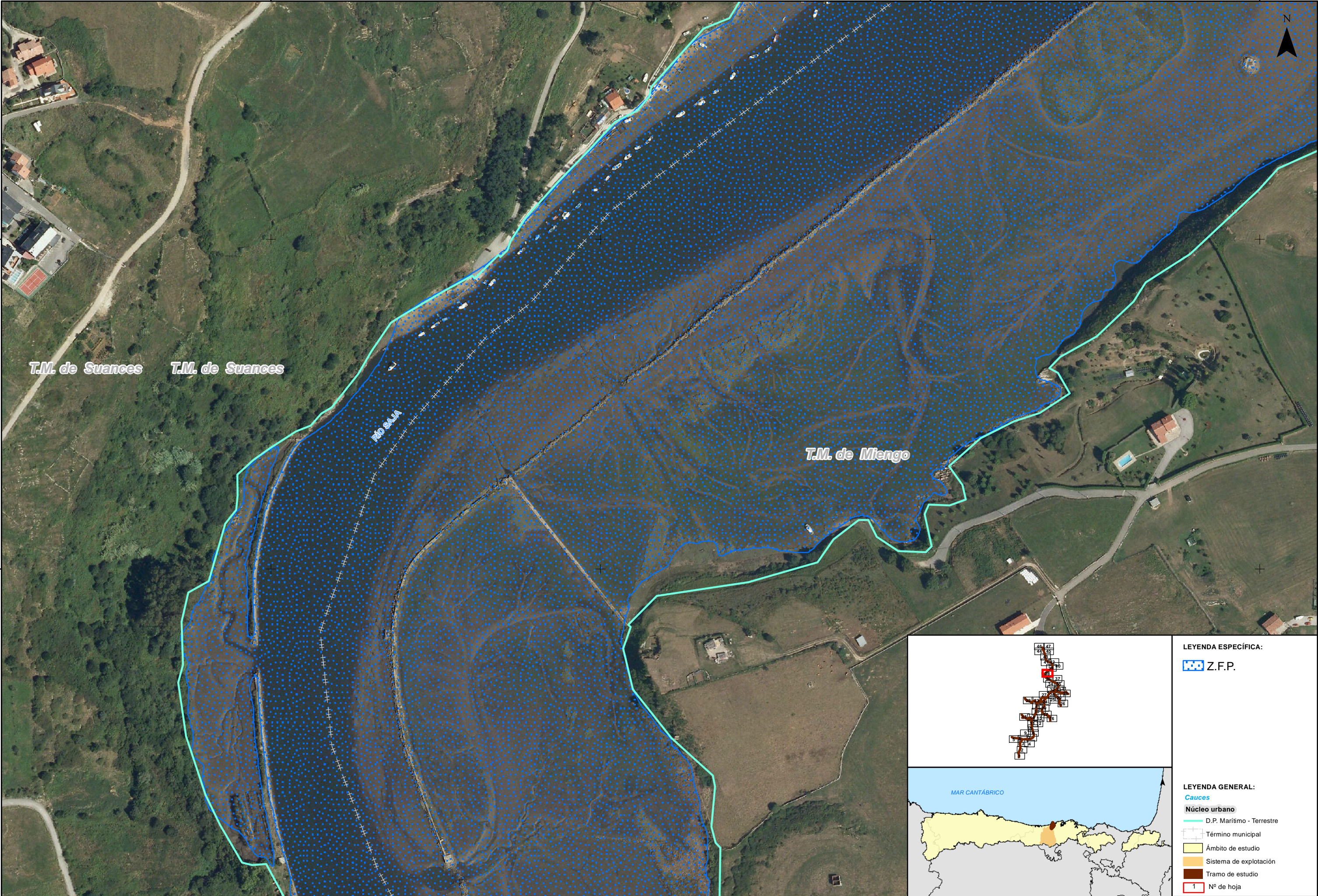
ESCALA:  
1:2.500  
20  
Metros

TRAMO: ES018-CAN-19-1\_19-2\_43-1  
RÍO: SAJA - BESAYA  
CUENCA: SAJA - BESAYA

DESIGNACIÓN:  
**MAPA DE PELIGROSIDAD  
DELIMITACIÓN DE LA ZONA DE FLUJO PREFERENTE**

PLANO Nº  
11  
HOJA 37 DE 47





**LEYENDA ESPECÍFICA:**

Z.F.P.

**LEYENDA GENERAL:**

**Cauces**

D.P. Marítimo - Terrestre

Término municipal

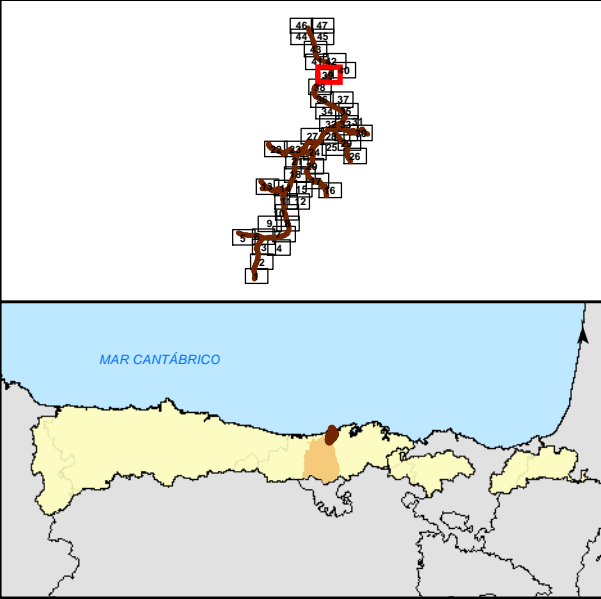
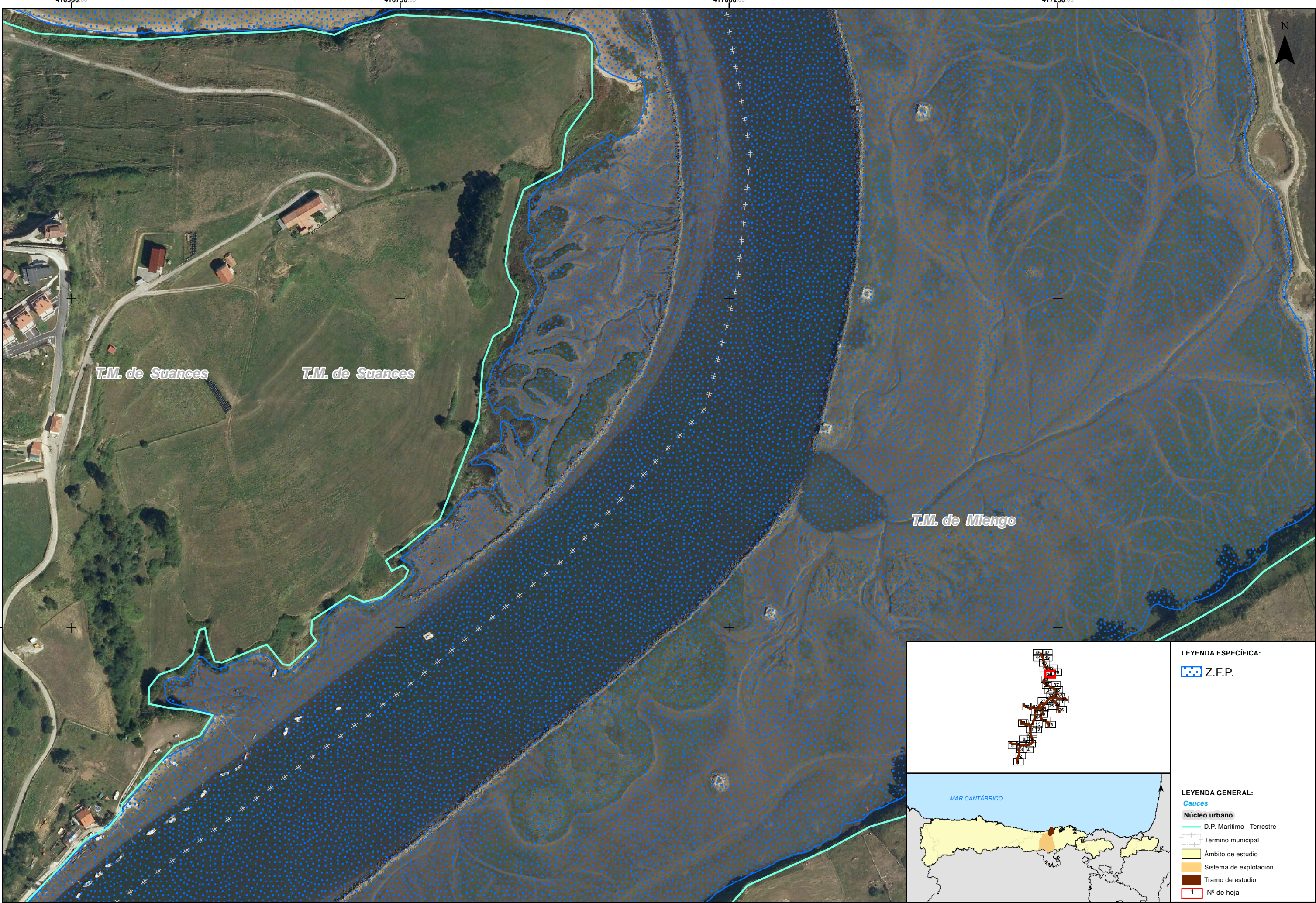
Ámbito de estudio

Sistema de explotación

Tramo de estudio

Nº de hoja



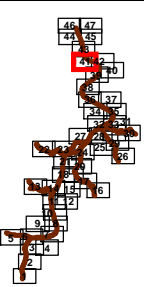


| LEYENDA ESPECÍFICA: |                           |
|---------------------|---------------------------|
|                     | Z.F.P.                    |
| LEYENDA GENERAL:    |                           |
| <b>Cauces</b>       |                           |
|                     | D.P. Marítimo - Terrestre |
|                     | Término municipal         |
|                     | Ámbito de estudio         |
|                     | Sistema de explotación    |
|                     | Tramo de estudio          |
|                     | Nº de hoja                |















LEYENDA ESPECÍFICA:

 Z.F.P.

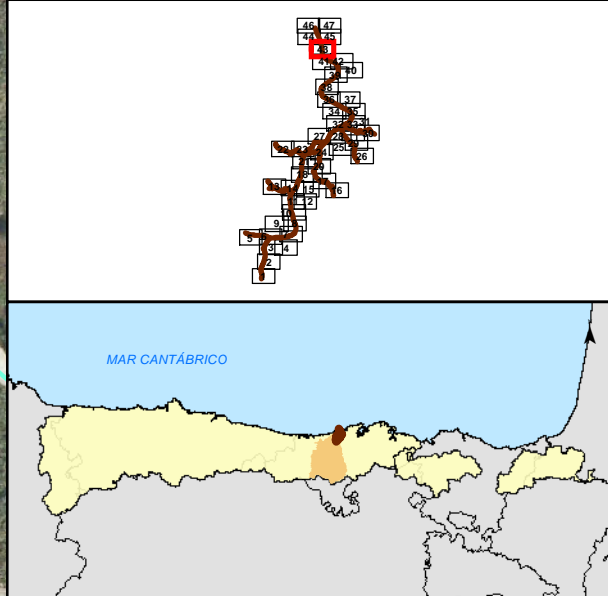
LEYENDA GENERAL:

- Cauces**
-  D.P. Marítimo - Terrestre
  -  Término municipal
  -  Ámbito de estudio
  -  Sistema de explotación
  -  Tramo de estudio
  -  1 N° de hoja



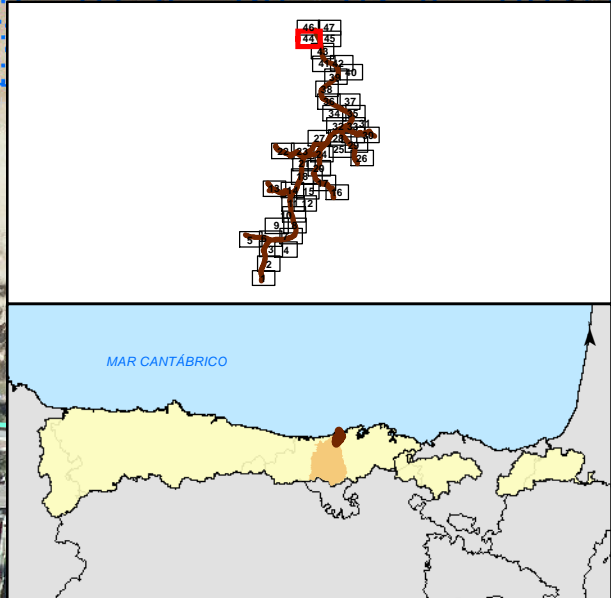






|                     |                           |
|---------------------|---------------------------|
| LEYENDA ESPECÍFICA: |                           |
|                     | Z.F.P.                    |
| LEYENDA GENERAL:    |                           |
| Cauces              |                           |
| Núcleo urbano       |                           |
|                     | D.P. Marítimo - Terrestre |
|                     | Término municipal         |
|                     | Ámbito de estudio         |
|                     | Sistema de explotación    |
|                     | Tramo de estudio          |
|                     | Nº de hoja                |





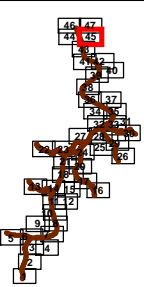
LEYENDA ESPECÍFICA:

- Z.F.P.

LEYENDA GENERAL:

- Cauces
- Núcleo urbano
- D.P. Marítimo - Terrestre
- Término municipal
- Ámbito de estudio
- Sistema de explotación
- Tramo de estudio
- Nº de hoja





LEYENDA ESPECÍFICA:

Z.F.P.

LEYENDA GENERAL:

- Cauces
- Núcleo urbano
- D.P. Marítimo - Terrestre
- Término municipal
- Ámbito de estudio
- Sistema de explotación
- Tramo de estudio
- 1 N° de hoja











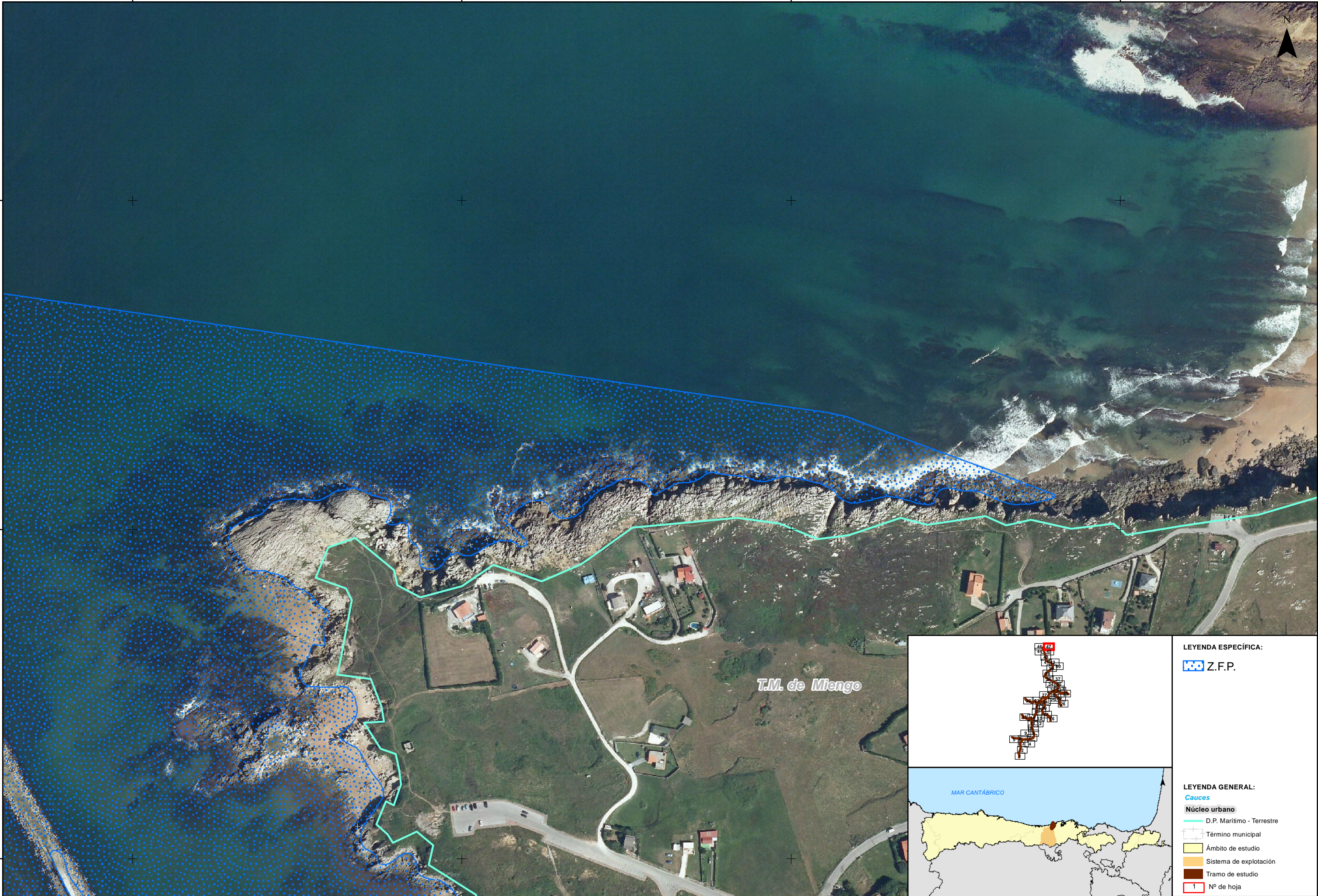
LEYENDA ESPECÍFICA:

 Z.F.P.

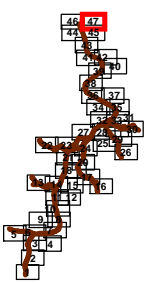
LEYENDA GENERAL:

- Cauces**
- Núcleo urbano**
-  D.P. Marítimo - Terrestre
  -  Término municipal
  -  Ámbito de estudio
  -  Sistema de explotación
  -  Tramo de estudio
  -  Nº de hoja











T.M. de Miengo



LEYENDA ESPECÍFICA:


 Z.F.P.

LEYENDA GENERAL:

- Cauces**
-  D.P. Marítimo - Terrestre
  -  Término municipal
  -  Ámbito de estudio
  -  Sistema de explotación
  -  Tramo de estudio
  -  1 N° de hoja



DIRECTOR DEL PROYECTO:  
  
D. JORGE RODRÍGUEZ GONZÁLEZ

INGENIERO REDACTOR:  
  
D. FERNANDO MENDIZABAL CARRILLO

TÍTULO DEL PROYECTO:  
**ADAPTACIÓN DEL SISTEMA NACIONAL DE CARTOGRAFÍA DE ZONAS INUNDABLES PARA LA REVISIÓN E INTEGRACIÓN DE LAS ARPSIS MAREALES EN LA DEMARCACIÓN HIDROGRÁFICA DEL CANTÁBRICO OCCIDENTAL**

FECHA:  
ABRIL 2016

ETRS 1989  
Proyección UTM  
Huso 30

ESCALA:  
1:2.500  
20  
Metros

TRAMO: ES018-CAN-19-1\_19-2\_43-1  
RÍO: SAJA - BESAYA  
CUENCA: SAJA - BESAYA

DESIGNACIÓN:  
**MAPA DE PELIGROSIDAD  
DELIMITACIÓN DE LA ZONA DE FLUJO PREFERENTE**

PLANO N°  
11  
HOJA 47 DE 47