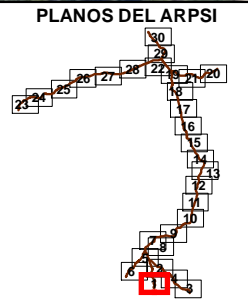


T.M. de Bárcena de Pie de Concha

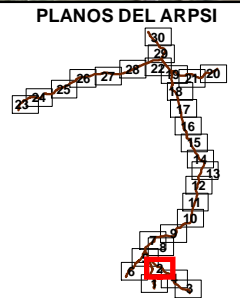
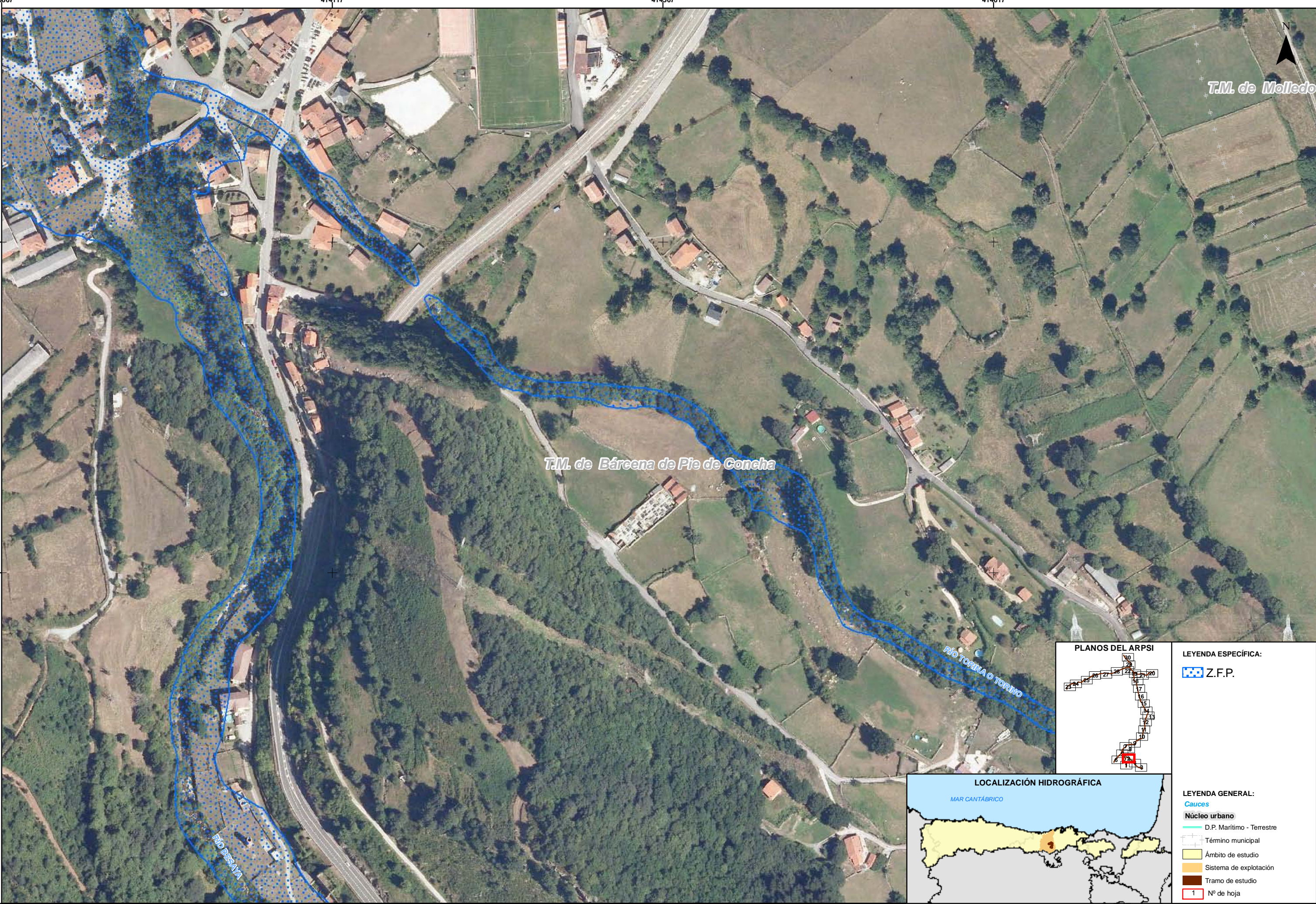
RÍO BESAYA



LEYENDA ESPECÍFICA:
Z.F.P.



LEYENDA GENERAL:
Cauces
Núcleo urbano
D.P. Marítimo - Terrestre
Término municipal
Ámbito de estudio
Sistema de explotación
Tramo de estudio
1 Nº de hoja



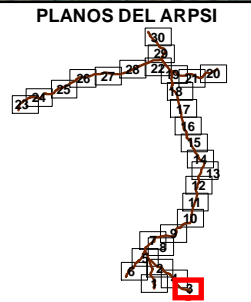
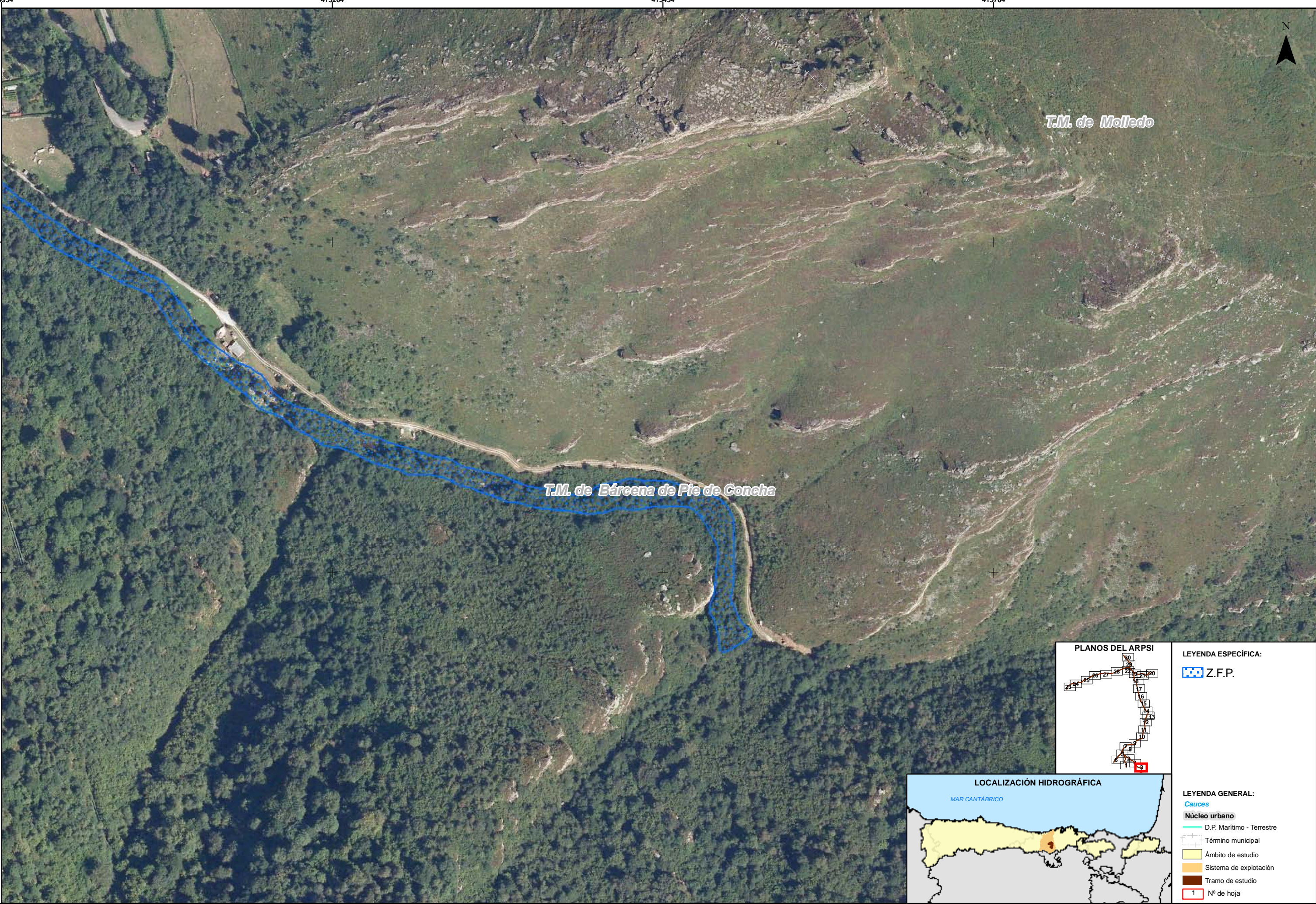
LEYENDA ESPECÍFICA:

- Z.F.P.



LEYENDA GENERAL:

- Cauces
- Núcleo urbano
- D.P. Marítimo - Terrestre
- Término municipal
- Ámbito de estudio
- Sistema de explotación
- Tramo de estudio
- 1 N° de hoja



LEYENDA ESPECÍFICA:

Z.F.P.

LEYENDA GENERAL:

Cauces

D.P. Marítimo - Terrestre

Término municipal

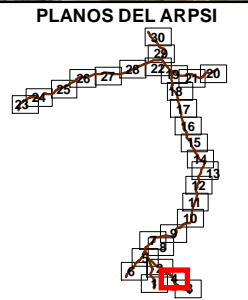
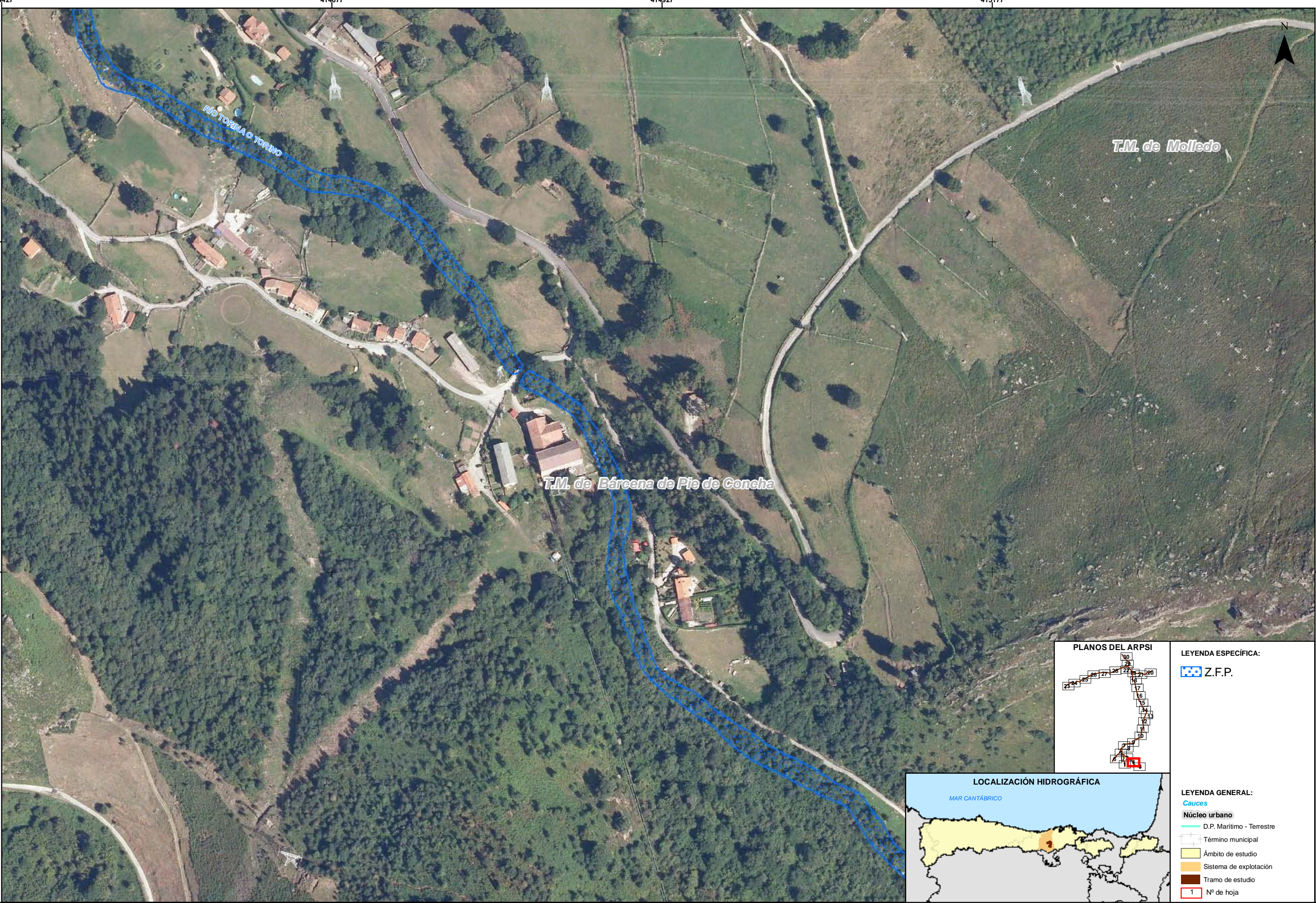
Ámbito de estudio

Sistema de explotación

Tramo de estudio

1 Nº de hoja





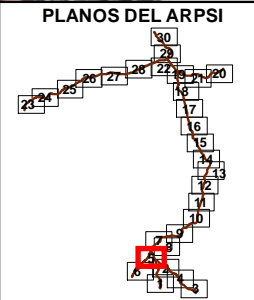
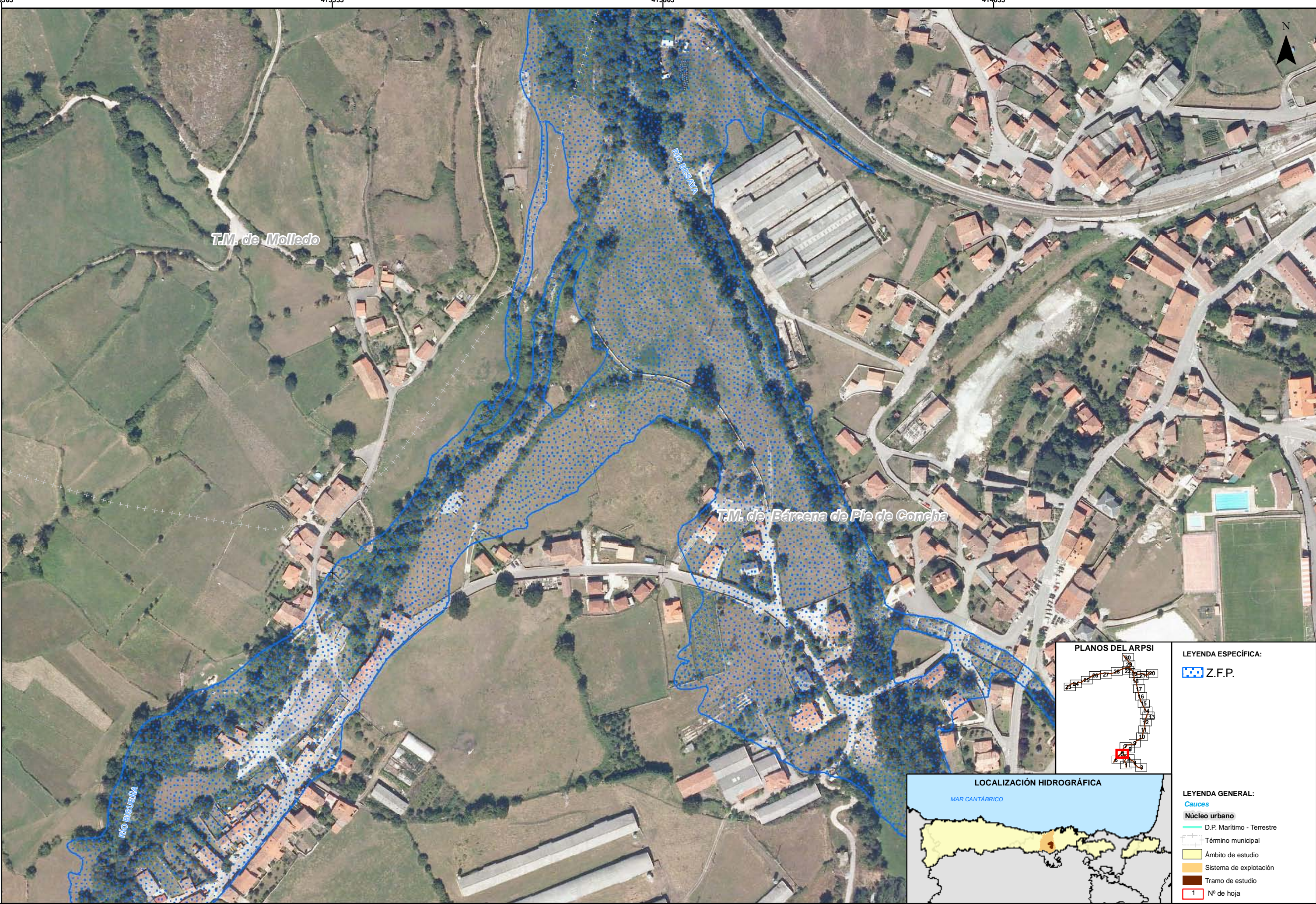
LEYENDA ESPECÍFICA:

- Z.F.P.



LEYENDA GENERAL:

- Cauces**
- D.P. Marítimo - Terrestre
- Término municipal
- Ámbito de estudio
- Sistema de explotación
- Tramo de estudio
- 1 Nº de hoja



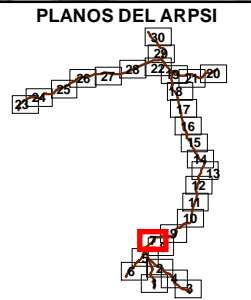
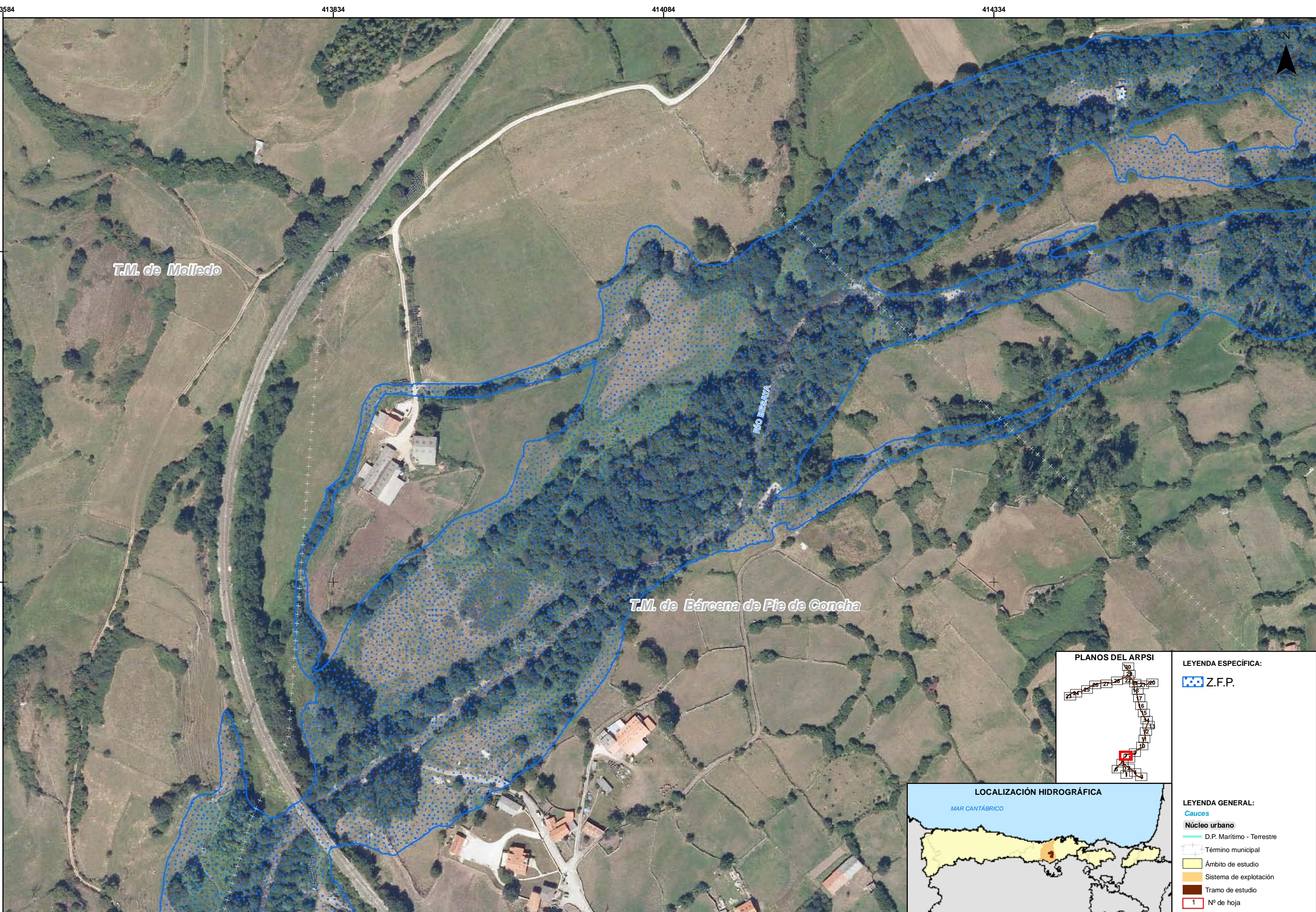
LEYENDA ESPECÍFICA:

- Z.F.P.



LEYENDA GENERAL:

- Cauces**
- Núcleo urbano**
- D.P. Marítimo - Terrestre
- Término municipal
- Ámbito de estudio
- Sistema de explotación
- Tramo de estudio
- 1 N° de hoja



LEYENDA ESPECÍFICA:

Z.F.P.



LEYENDA GENERAL:

Cauces

D.P. Marítimo - Terrestre

Núcleo urbano

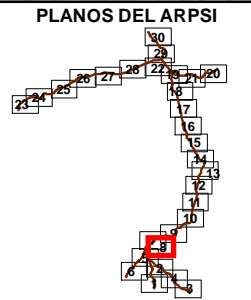
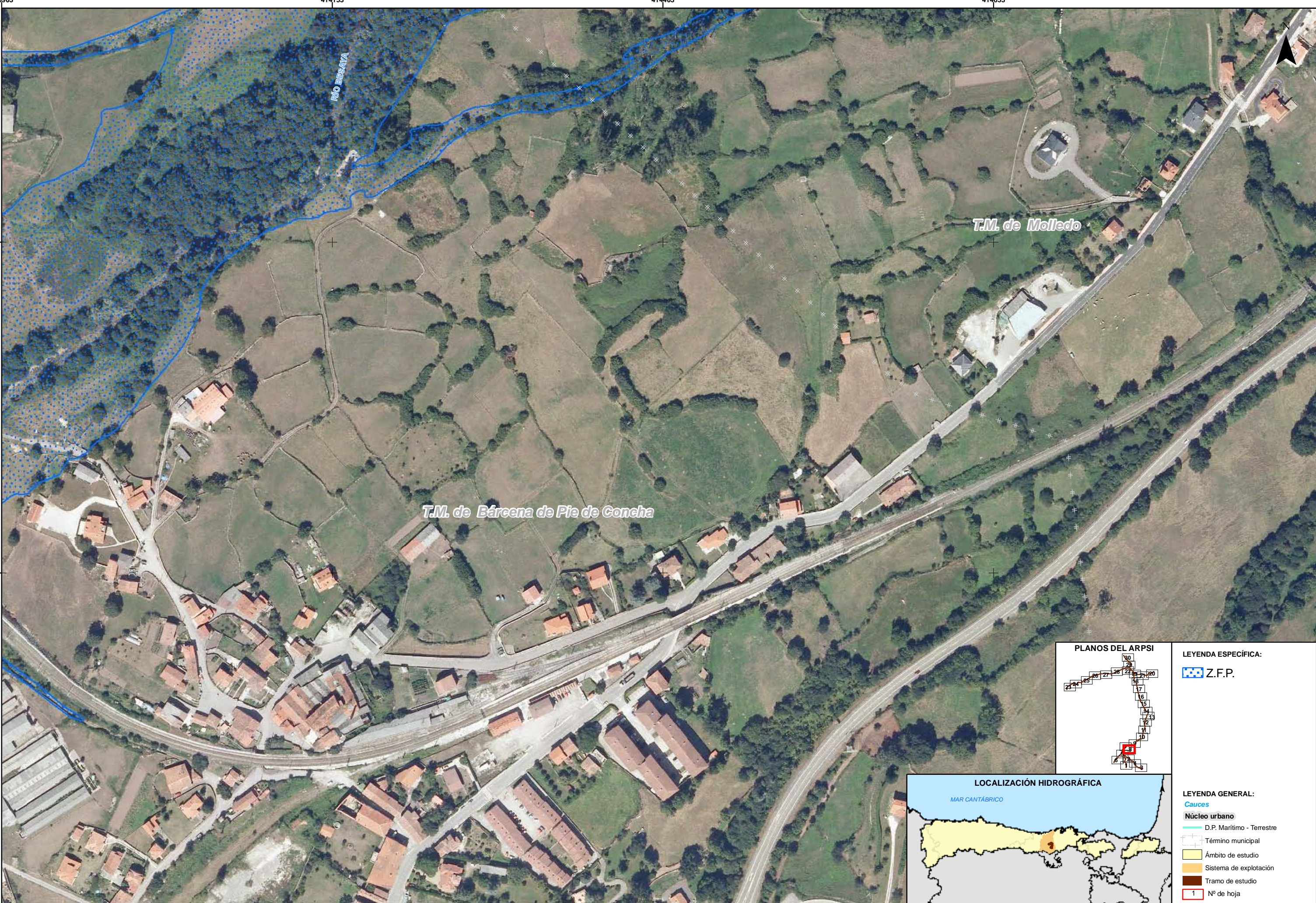
Término municipal

Ámbito de estudio


Sistema de explotación

Tramo de estudio

1 N° de hoja




LEYENDA ESPECÍFICA:


 Z.F.P.





LEYENDA GENERAL:


Cauces


 D.P. Marítimo - Terrestre


 Núcleo urbano

 Término municipal

 Ámbito de estudio

 Sistema de explotación

 Tramo de estudio

 1 N° de hoja



MINISTERIO
DE AGRICULTURA, ALIMENTACIÓN
Y MEDIO AMBIENTE

CONFEDERACIÓN
HIDROGRÁFICA
DEL CÁNTABRICO

DEMARCACIÓN HIDROGRÁFICA CÁNTABRICO OCCIDENTAL.
ÁMBITO COMPETENCIAL DE LA CONFEDERACIÓN HIDROGRÁFICA DEL CÁNTABRICO.
MAPAS DE PELIGROSIDAD Y RIESGO DE INUNDACIÓN.

FECHA:
FEBRERO 2014

ETRS 1989
Proyección UTM
Huso 30

ESCALA:
1:2.500
20
Metros

TRAMO: ES018-CAN-15-1
ES018-CAN-16-1

RÍO: BESAYA-BISUEÑA-
DE LOS PRAOS

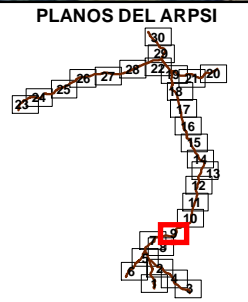
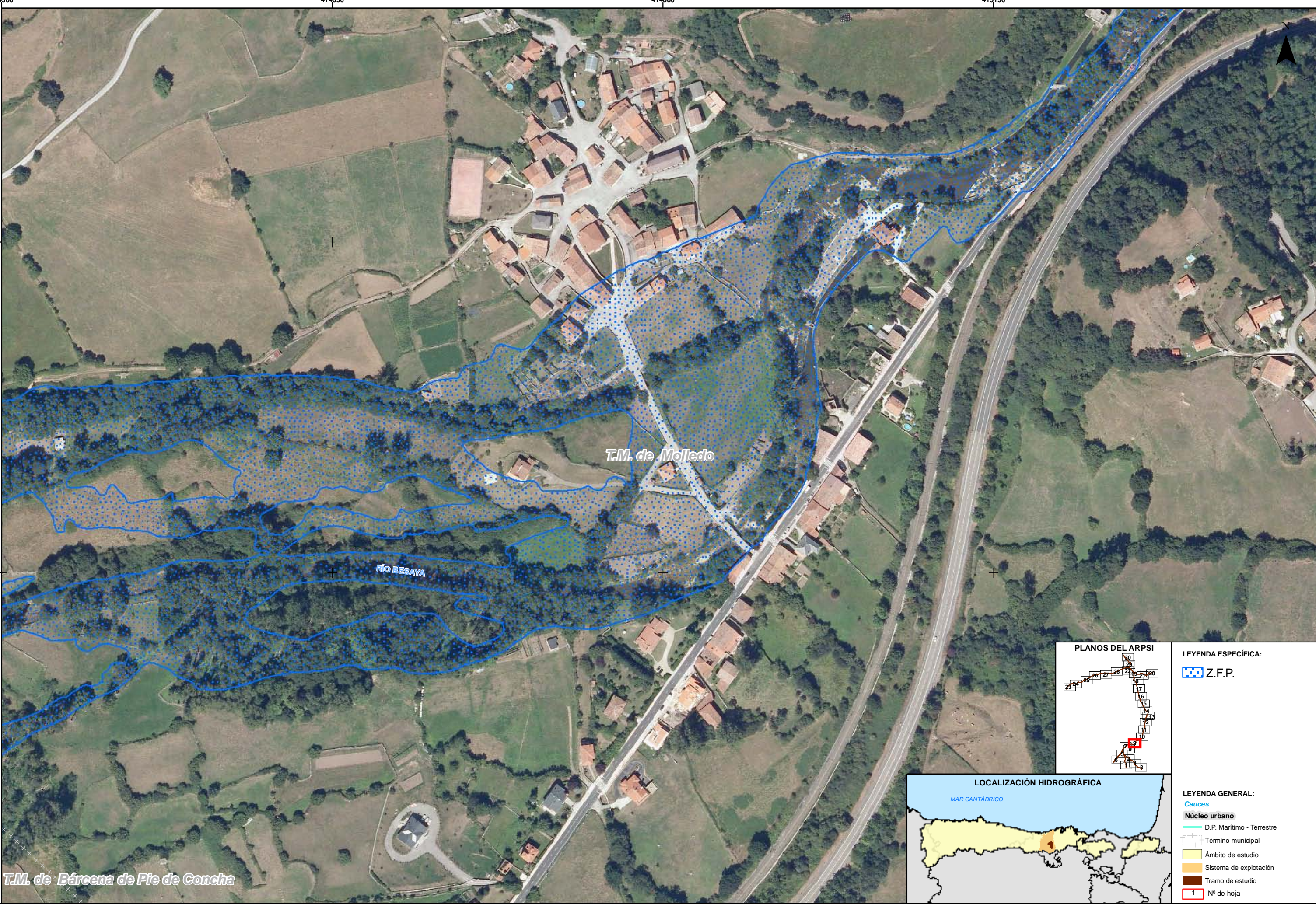
CUENCA: SAJA-BESAYA

DESIGNACIÓN:

MAPA DE PELIGROSIDAD
DELIMITACIÓN DE LA ZONA DE FLUJO PREFERENTE

PLANO Nº
6

HOJA 8 DE 30



LEYENDA ESPECÍFICA:

Z.F.P.

LEYENDA GENERAL:

Cauces

Núcleo urbano

D.P. Marítimo - Terrestre

Término municipal

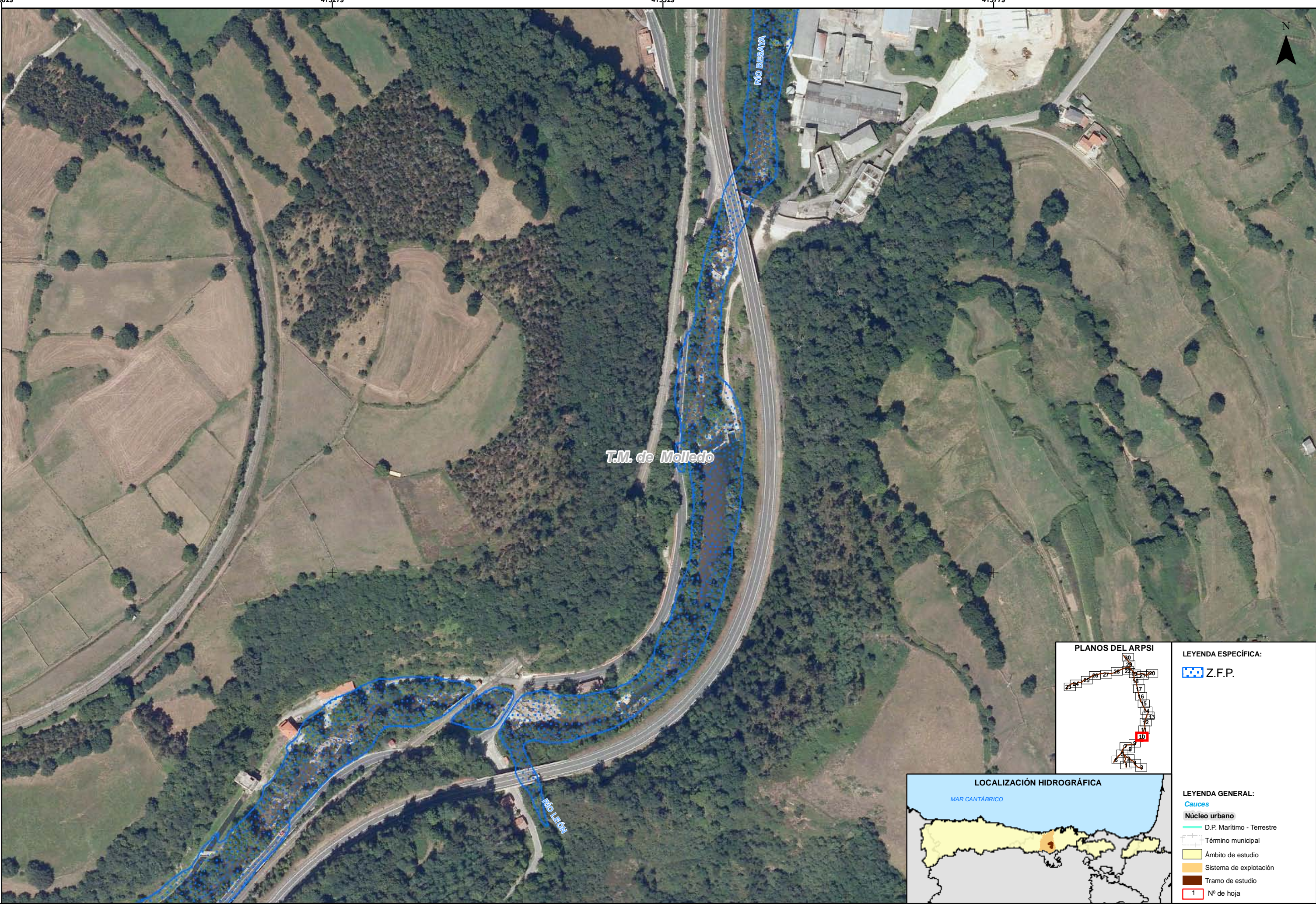
Ámbito de estudio

Sistema de explotación

Tramo de estudio

1 N° de hoja

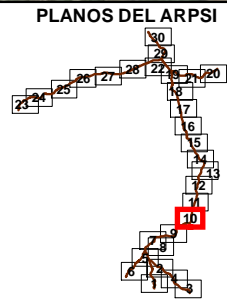




T.M. de Molledo

RÍO BESAYA

RÍO LEÓN



LEYENDA ESPECÍFICA:
Z.F.P.



LEYENDA GENERAL:
Cauces
Núcleo urbano
D.P. Marítimo - Terrestre
Término municipal
Ámbito de estudio
Sistema de explotación
Tramo de estudio
1 N° de hoja



MINISTERIO DE AGRICULTURA, ALIMENTACIÓN Y MEDIO AMBIENTE

CONFEDERACIÓN HIDROGRÁFICA DEL CÁNTABRICO

DEMARCACIÓN HIDROGRÁFICA CÁNTABRICO OCCIDENTAL.
ÁMBITO COMPETENCIAL DE LA CONFEDERACIÓN HIDROGRÁFICA DEL CÁNTABRICO.
MAPAS DE PELIGROSIDAD Y RIESGO DE INUNDACIÓN.

FECHA:
FEBRERO 2014

ETRS 1989
Proyección UTM
Huso 30

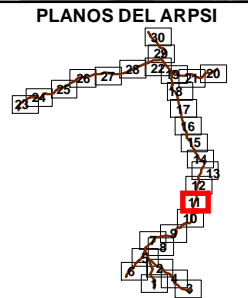
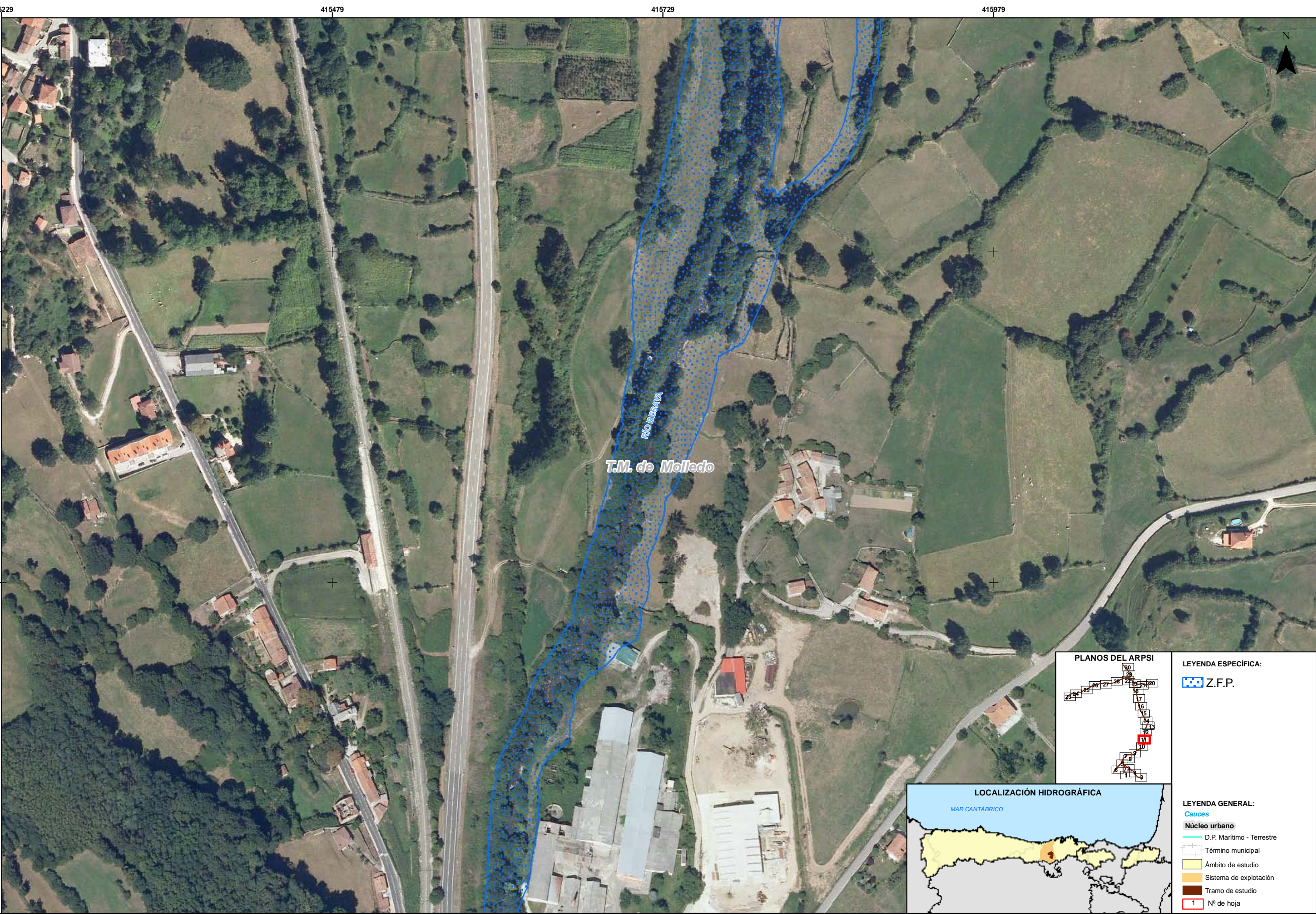
ESCALA:
1:2.500
20
Metros

TRAMO: ES018-CAN-15-1
ES018-CAN-16-1
RÍO: BESAYA-BISUEÑA-
DE LOS PRAOS
CUENCA: SAJA-BESAYA

DESIGNACIÓN:
MAPA DE PELIGROSIDAD
DELIMITACIÓN DE LA ZONA DE FLUJO PREFERENTE

PLANO Nº
6

HOJA 10 DE 30



LEYENDA ESPECÍFICA:

Z.F.P.

LEYENDA GENERAL:

Cauces

D.P. Marítimo - Terrestre

Término municipal

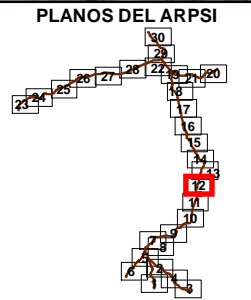
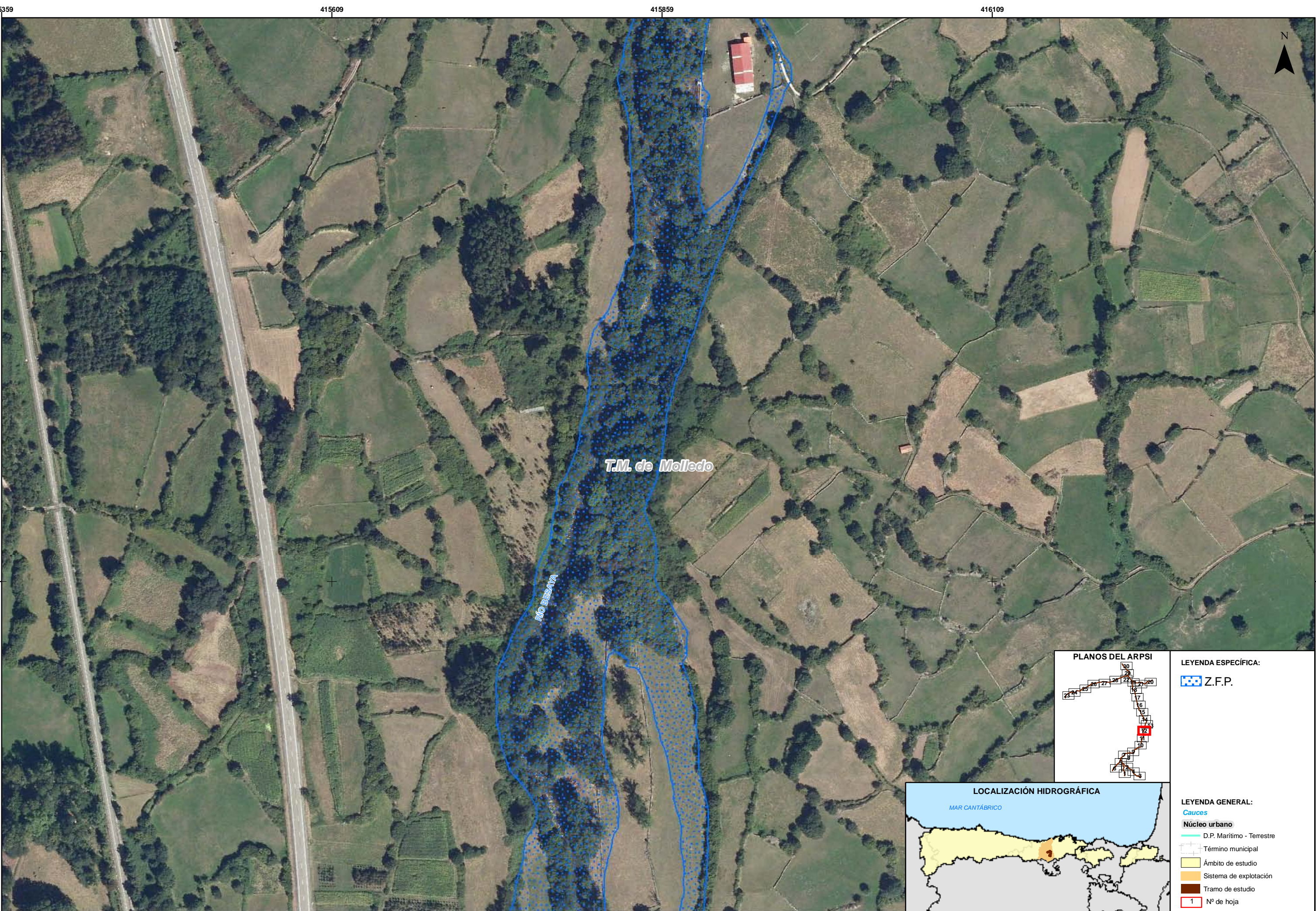
Ámbito de estudio


Sistema de explotación

Tramo de estudio







1 N° de hoja

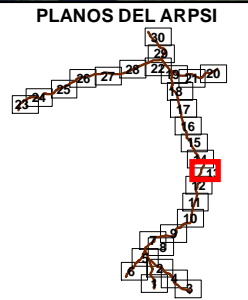
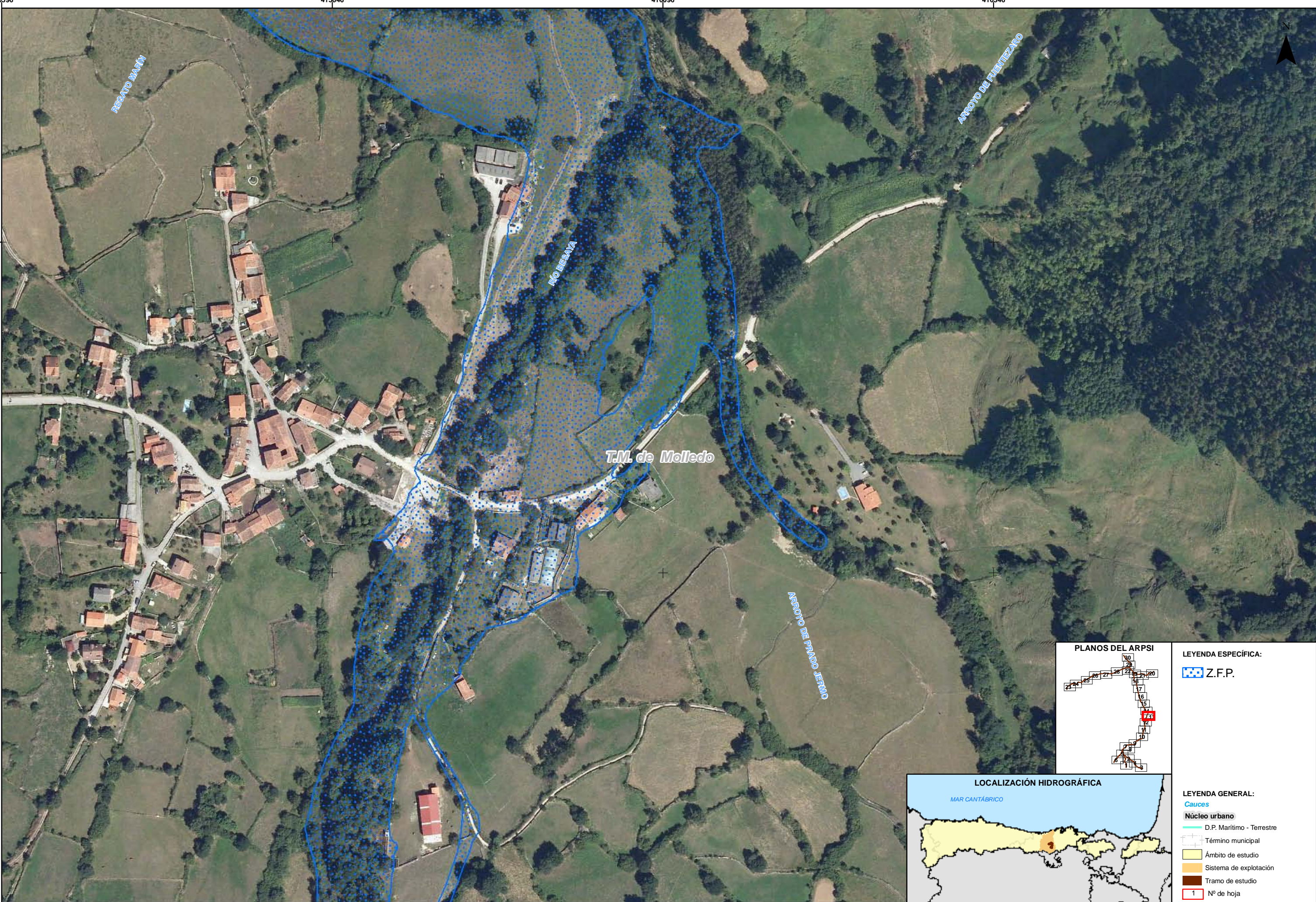




LEYENDA ESPECÍFICA:
 Z.F.P.



LEYENDA GENERAL:
Cauces
 D.P. Marítimo - Terrestre
Núcleo urbano
 Término municipal
 Ámbito de estudio
 Sistema de explotación
 Tramo de estudio
 1 N° de hoja



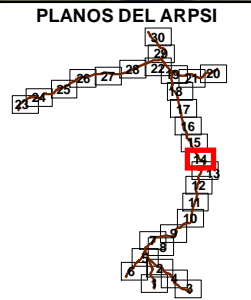
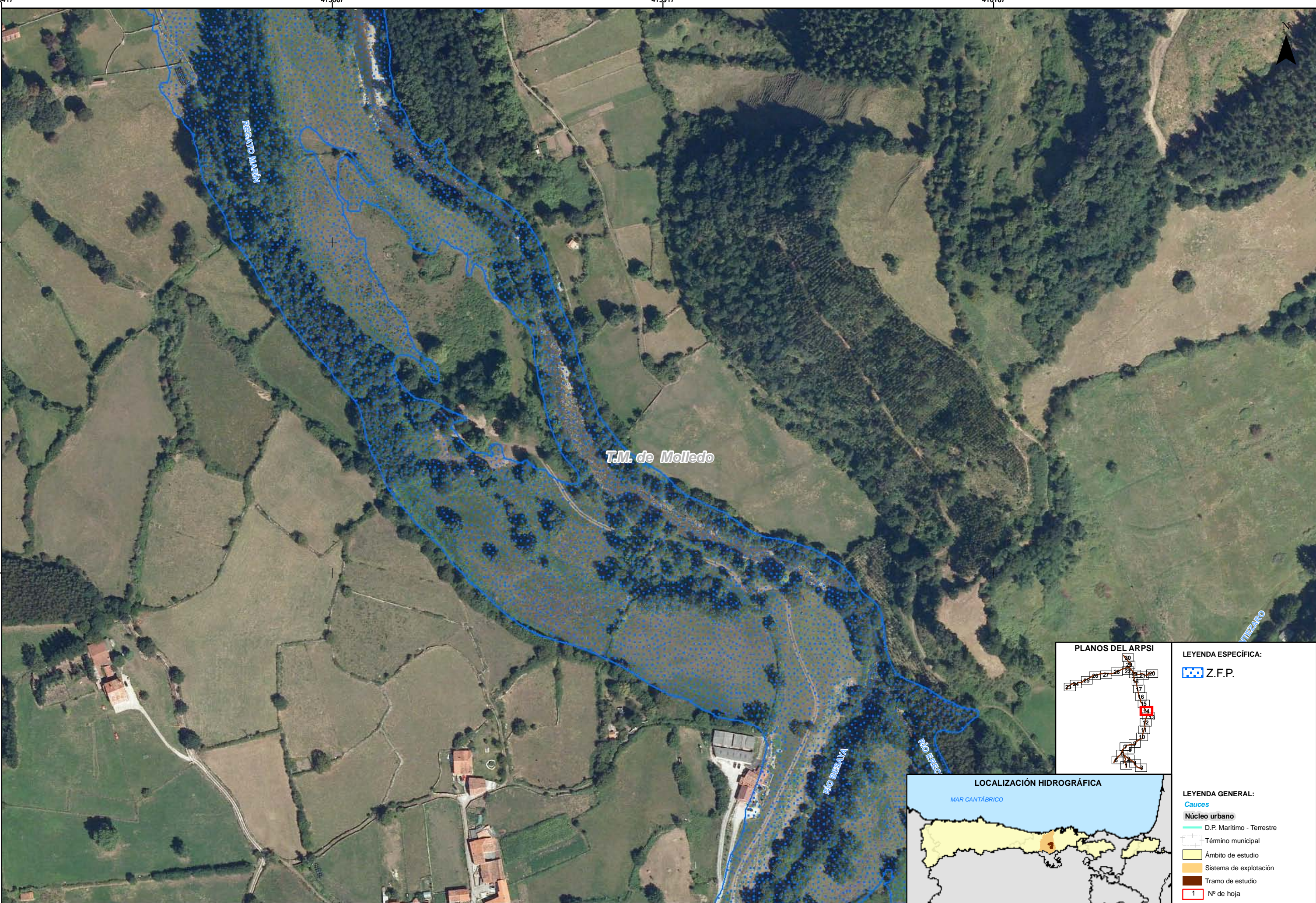
LEYENDA ESPECÍFICA:

- Z.F.P.



LEYENDA GENERAL:

- Cauces
- Núcleo urbano
- D.P. Marítimo - Terrestre
- Término municipal
- Ámbito de estudio
- Sistema de explotación
- Tramo de estudio
- 1 N° de hoja



LEYENDA ESPECÍFICA:

Z.F.P.



LEYENDA GENERAL:

D.P. Marítimo - Terrestre

Núcleo urbano

Término municipal

Ámbito de estudio

Sistema de explotación

Tramo de estudio

1 N° de hoja



MINISTERIO DE AGRICULTURA, ALIMENTACIÓN Y MEDIO AMBIENTE

CONFEDERACIÓN HIDROGRÁFICA DEL CÁNTABRICO

DEMARCACIÓN HIDROGRÁFICA CÁNTABRICO OCCIDENTAL.
ÁMBITO COMPETENCIAL DE LA CONFEDERACIÓN HIDROGRÁFICA DEL CÁNTABRICO.
MAPAS DE PELIGROSIDAD Y RIESGO DE INUNDACIÓN.

FECHA: FEBRERO 2014

ETRS 1989
Proyección UTM
Huso 30

ESCALA: 1:2.500

20 Metros

TRAMO: ES018-CAN-15-1
ES018-CAN-16-1

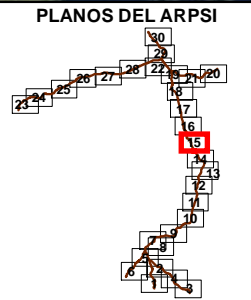
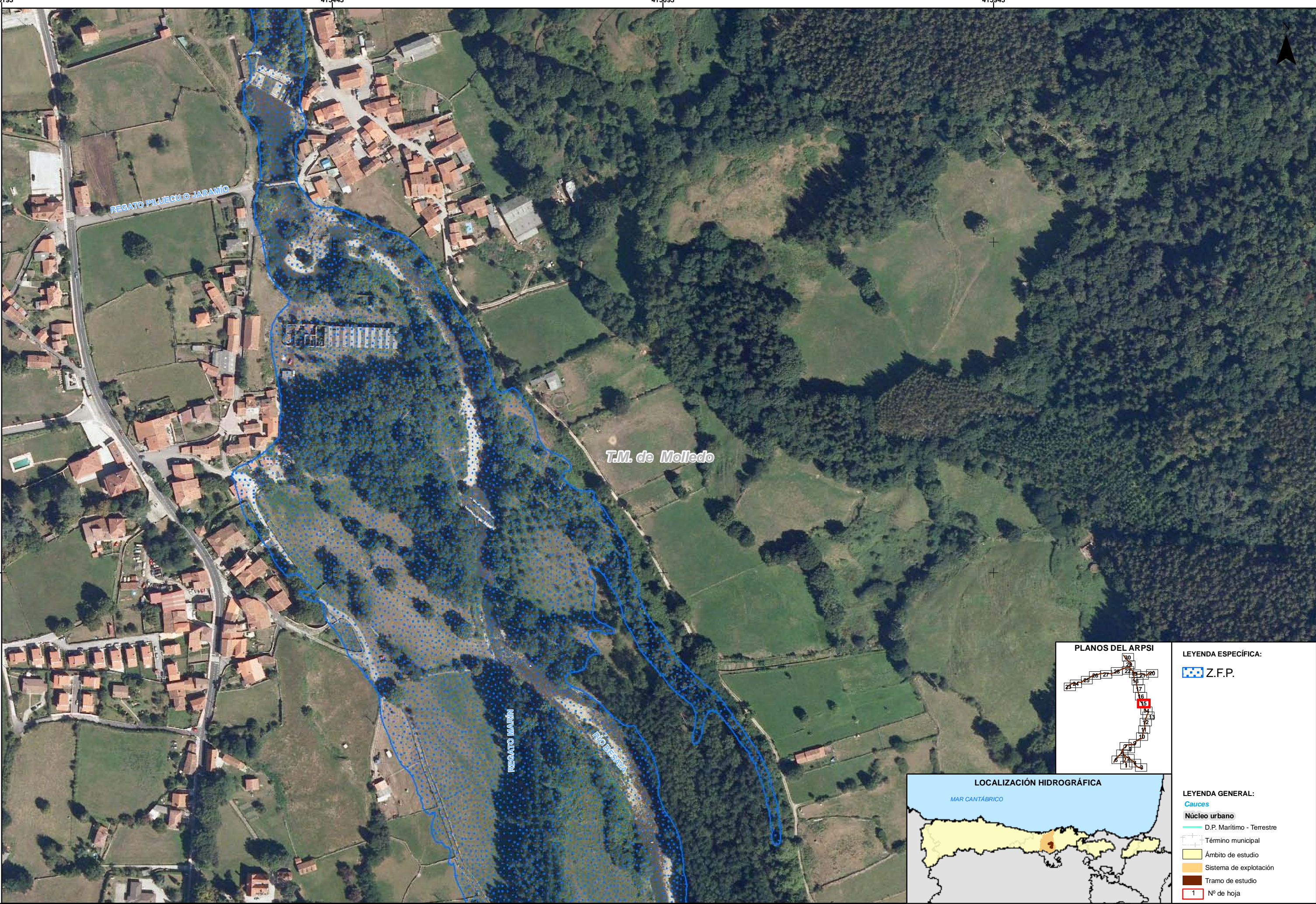
RÍO: BESAYA-BISUEÑA-DE LOS PRAOS

CUENCA: SAJA-BESAYA

DESIGNACIÓN: MAPA DE PELIGROSIDAD
DELIMITACIÓN DE LA ZONA DE FLUJO PREFERENTE

PLANO Nº 6

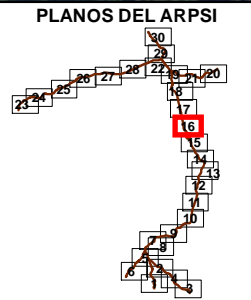
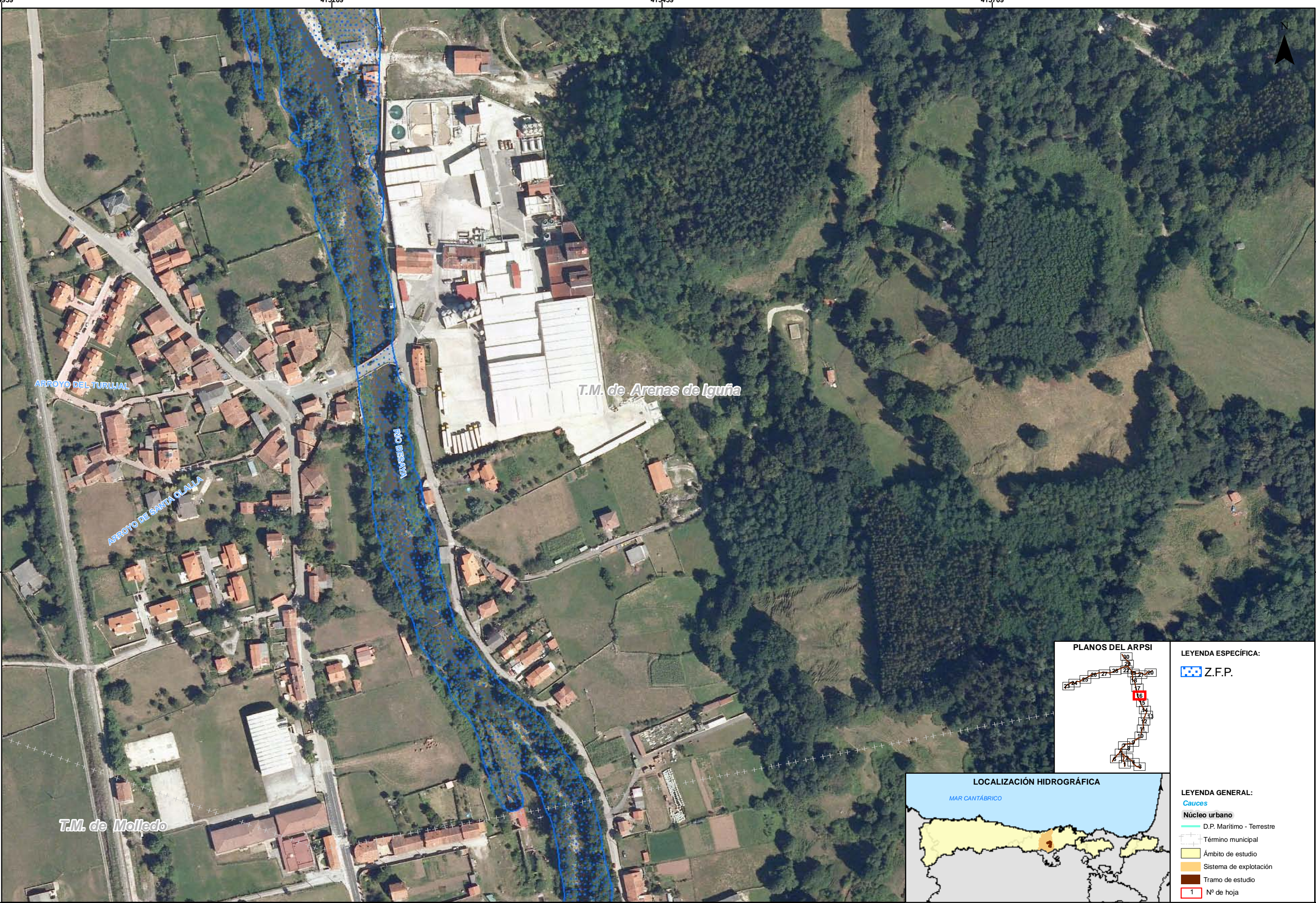
HOJA 14 DE 30




LEYENDA ESPECÍFICA:
 Z.F.P.



LEYENDA GENERAL:
Cauces
 D.P. Marítimo - Terrestre
 Núcleo urbano
 Término municipal
 Ámbito de estudio
 Sistema de explotación
 Tramo de estudio
 1 Nº de hoja




LEYENDA ESPECÍFICA:


 Z.F.P.





LEYENDA GENERAL:


Cauces


 D.P. Marítimo - Terrestre

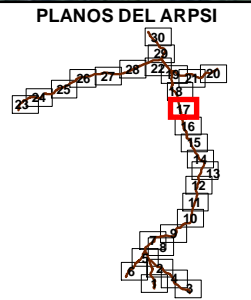
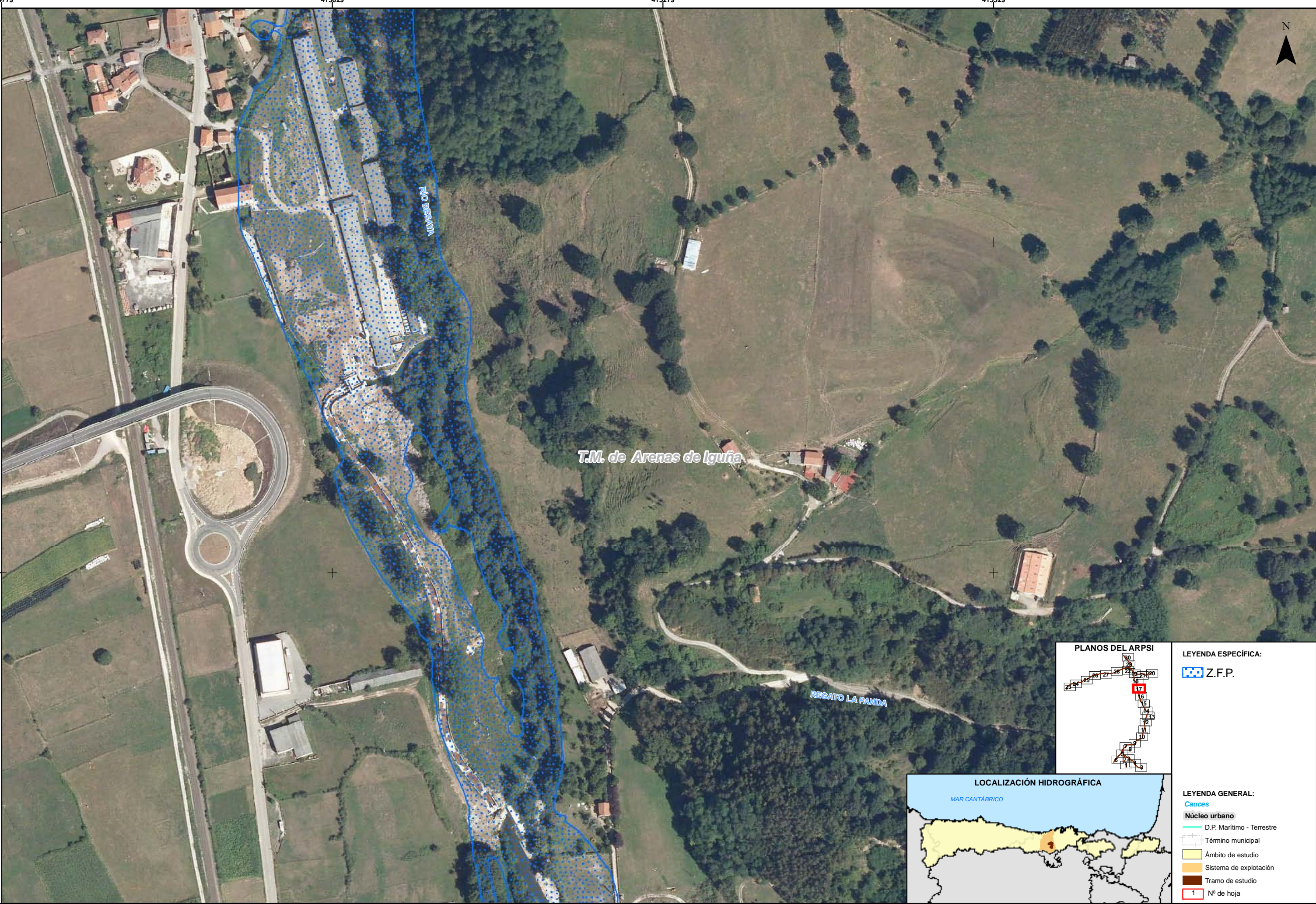
 Término municipal

 Ámbito de estudio

 Sistema de explotación

 Tramo de estudio

 1 N° de hoja



LEYENDA ESPECÍFICA:

Z.F.P.



LEYENDA GENERAL:

Cauces

D.P. Marítimo - Terrestre

Núcleo urbano

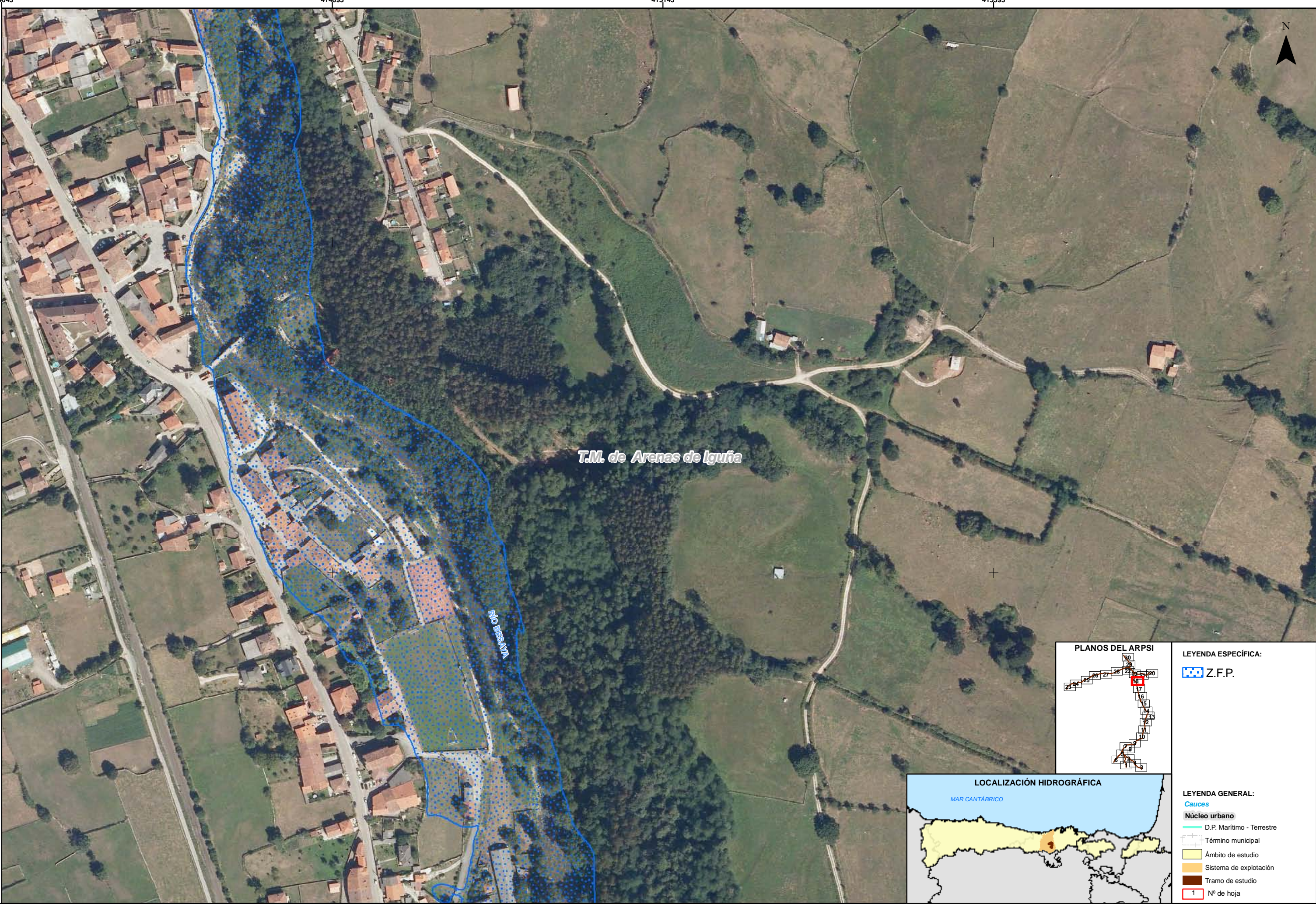
Término municipal

Ámbito de estudio

Sistema de explotación

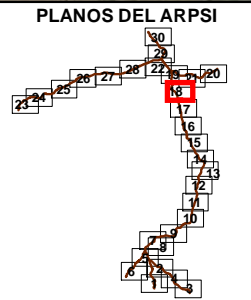
Tramo de estudio

1 N° de hoja



T.M. de Arenas de Iguña

RIO BESAYA



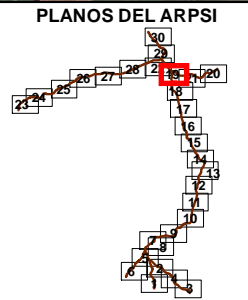
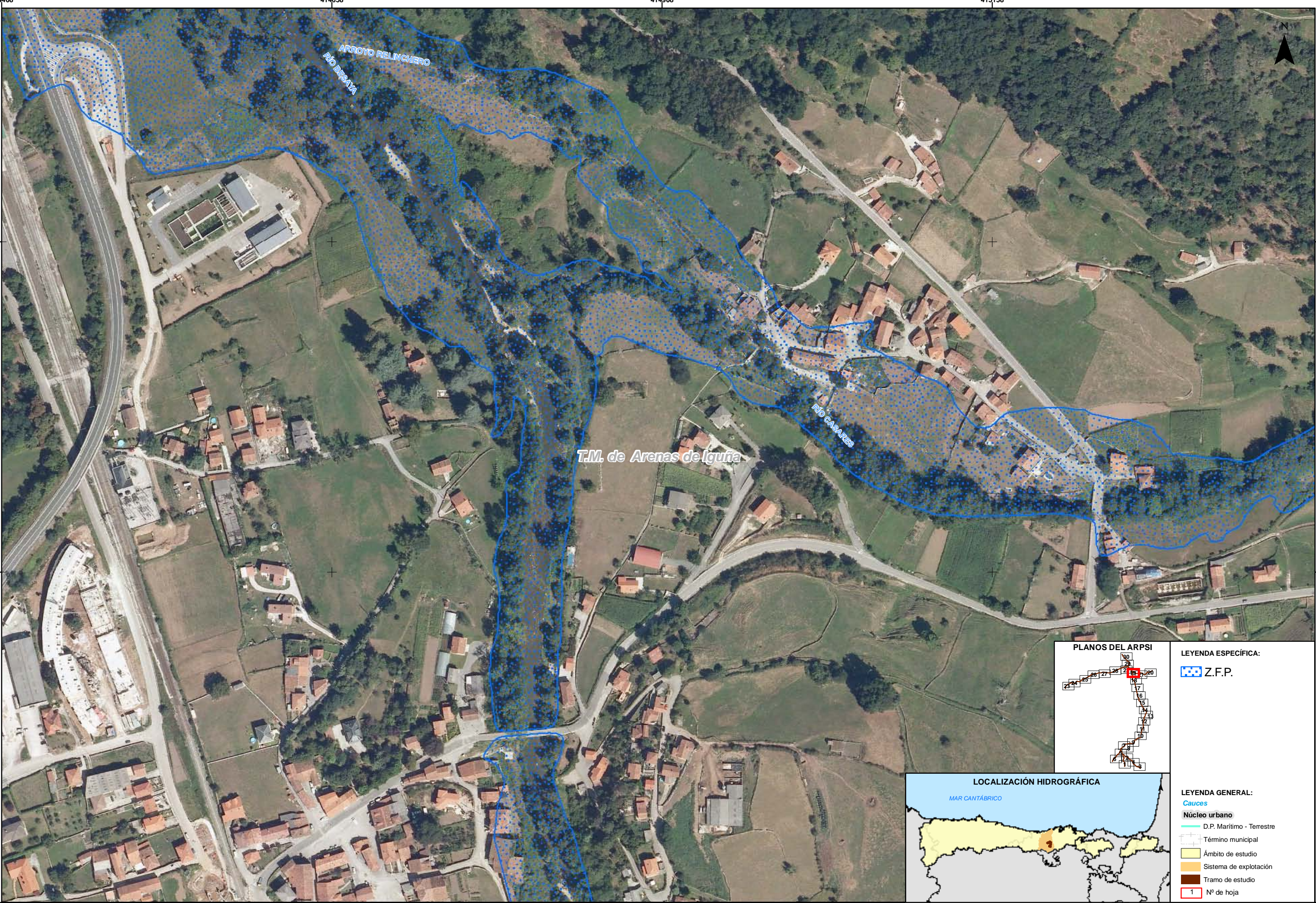
LEYENDA ESPECÍFICA:

Z.F.P.



LEYENDA GENERAL:

- Cauces
- Núcleo urbano
- D.P. Marítimo - Terrestre
- Término municipal
- Ámbito de estudio
- Sistema de explotación
- Tramo de estudio
- 1 N° de hoja



LEYENDA ESPECÍFICA:

Z.F.P.

LEYENDA GENERAL:

Cauces

D.P. Marítimo - Terrestre

Núcleo urbano

Término municipal

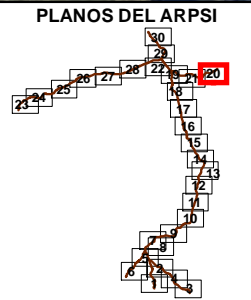
Ámbito de estudio

Sistema de explotación

Tramo de estudio

1 Nº de hoja





LEYENDA ESPECÍFICA:

Z.F.P.

LEYENDA GENERAL:

Cauces

D.P. Marítimo - Terrestre

Término municipal

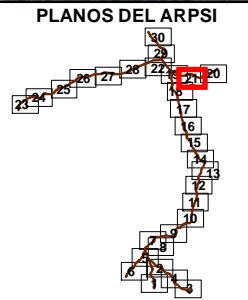
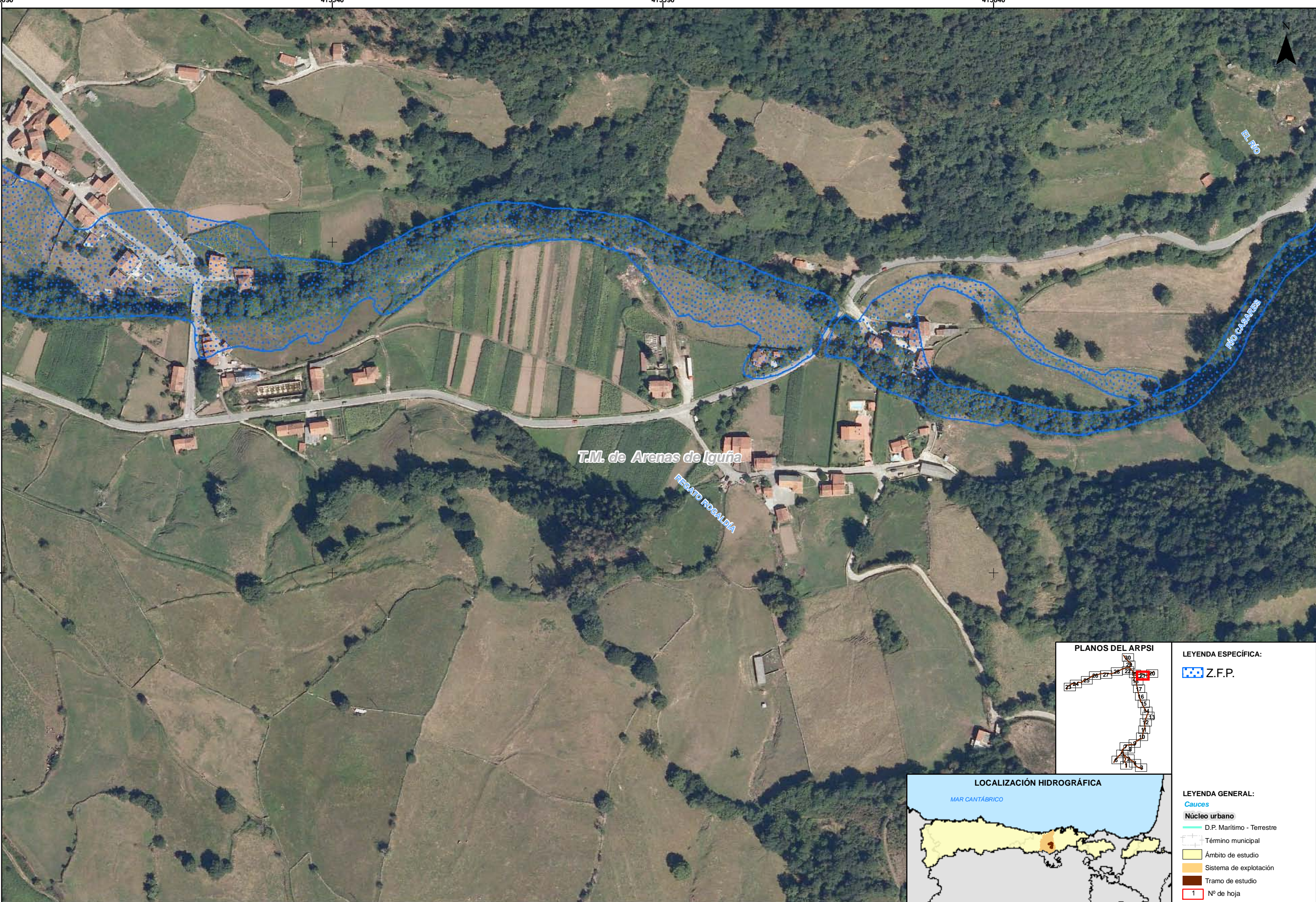
Ámbito de estudio

Sistema de explotación


Tramo de estudio

1 Nº de hoja






LEYENDA ESPECÍFICA:


 Z.F.P.





LEYENDA GENERAL:


Cauces


 D.P. Marítimo - Terrestre


 Núcleo urbano

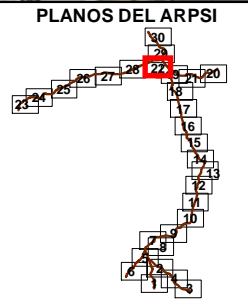
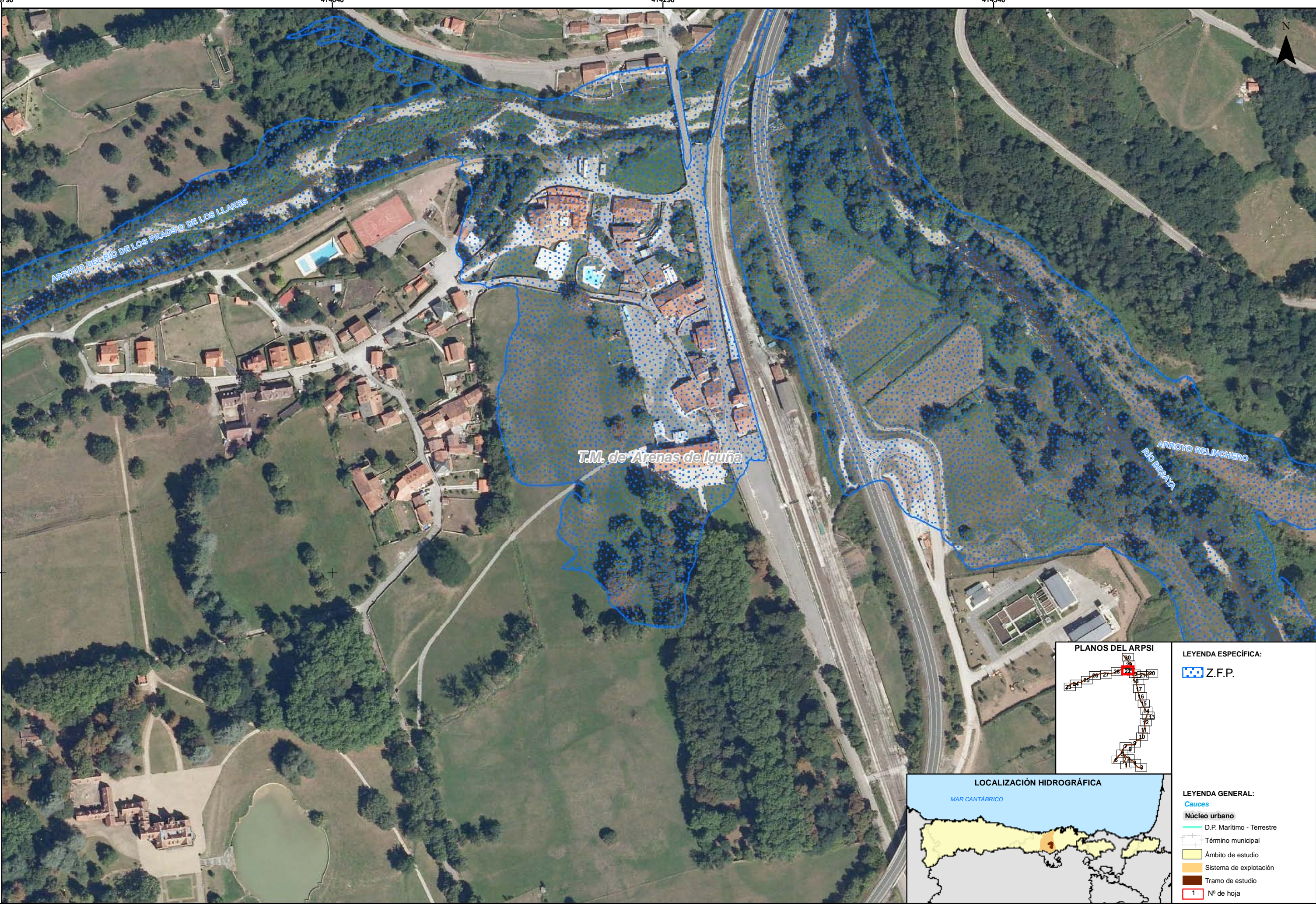
 Término municipal

 Ámbito de estudio

 Sistema de explotación

 Tramo de estudio

 1 N° de hoja



LEYENDA ESPECÍFICA:

Z.F.P.

LEYENDA GENERAL:

Cauces

D.P. Marítimo - Terrestre

Núcleo urbano

Término municipal

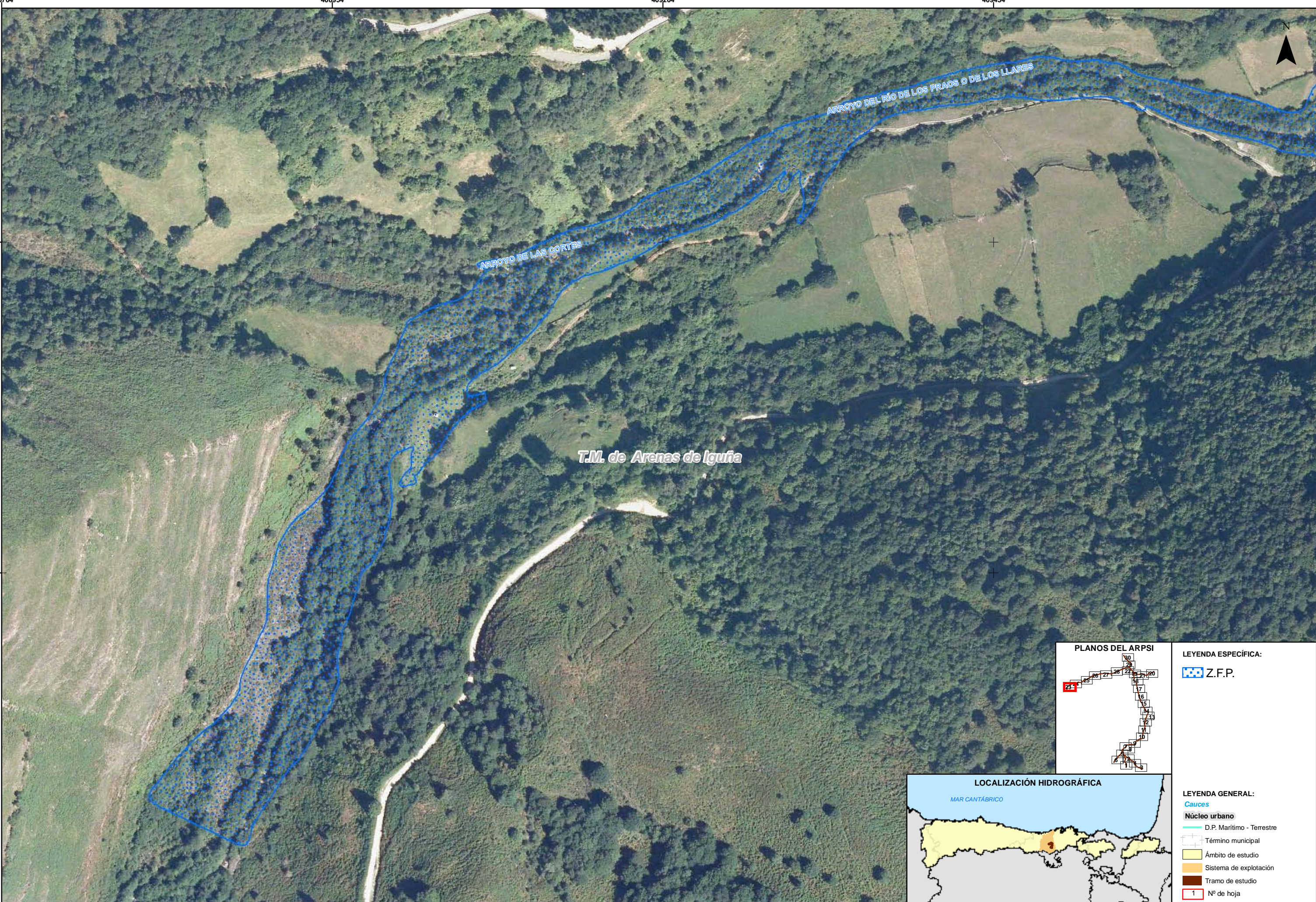
Ámbito de estudio

Sistema de explotación

Tramo de estudio

1 N° de hoja

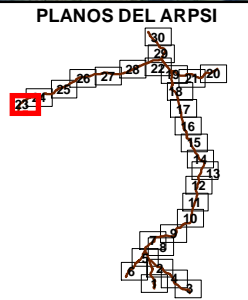




T.M. de Arenas de Iguña

ARROYO DEL RÍO DE LOS PRAOS O DE LOS LLARES

ARROYO DE LAS CORTES



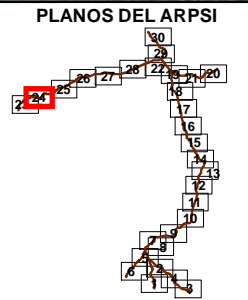
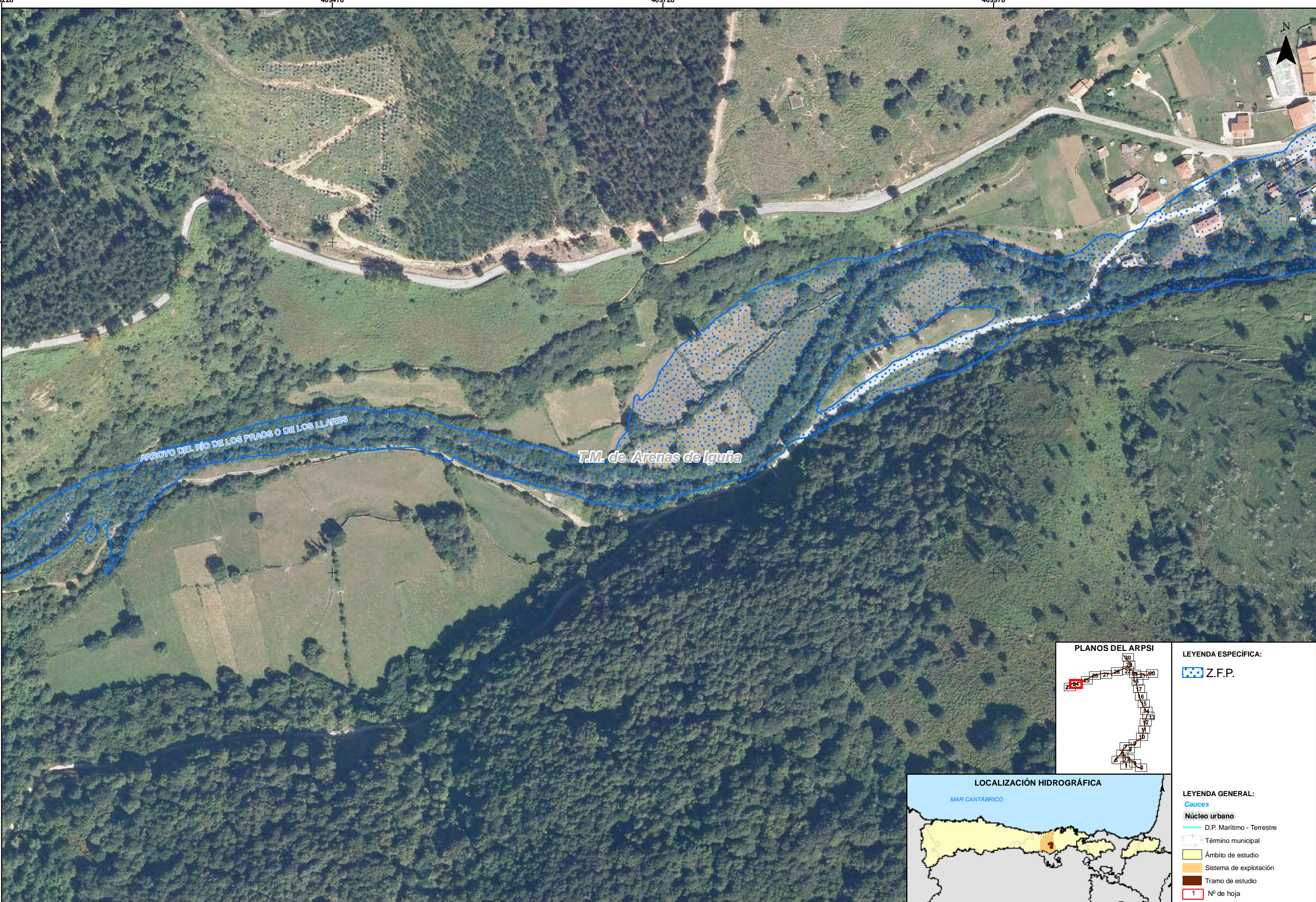
LEYENDA ESPECÍFICA:

Z.F.P.



LEYENDA GENERAL:

- Cauces**
- Núcleo urbano**
- D.P. Marítimo - Terrestre
- Término municipal
- Ámbito de estudio
- Sistema de explotación
- Tramo de estudio
- 1 N° de hoja



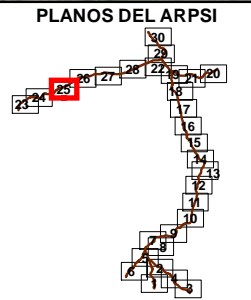
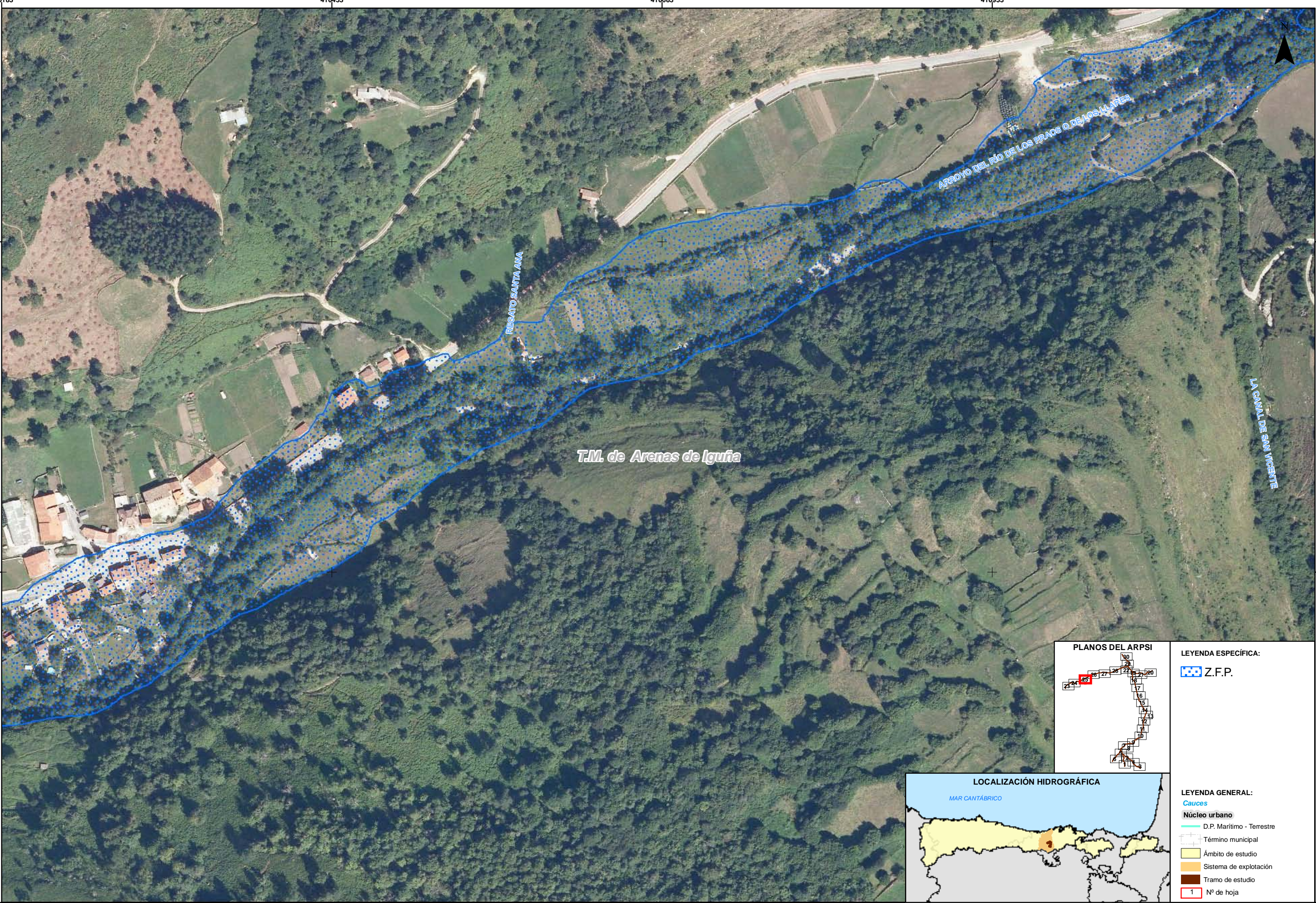
LEYENDA ESPECÍFICA:

- Z.F.P.

LEYENDA GENERAL:

- Cauces
- Núcleo urbano
- D.P. Marítimo - Terrestre
- Término municipal
- Ámbito de estudio
- Sistema de explotación
- Tramo de estudio
- 1 N° de hoja





LEYENDA ESPECÍFICA:

Z.F.P.

LEYENDA GENERAL:

Cauces

Núcleo urbano

D.P. Marítimo - Terrestre

Término municipal

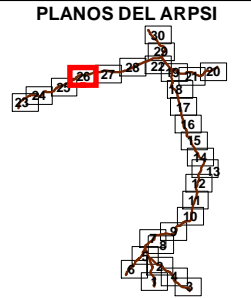
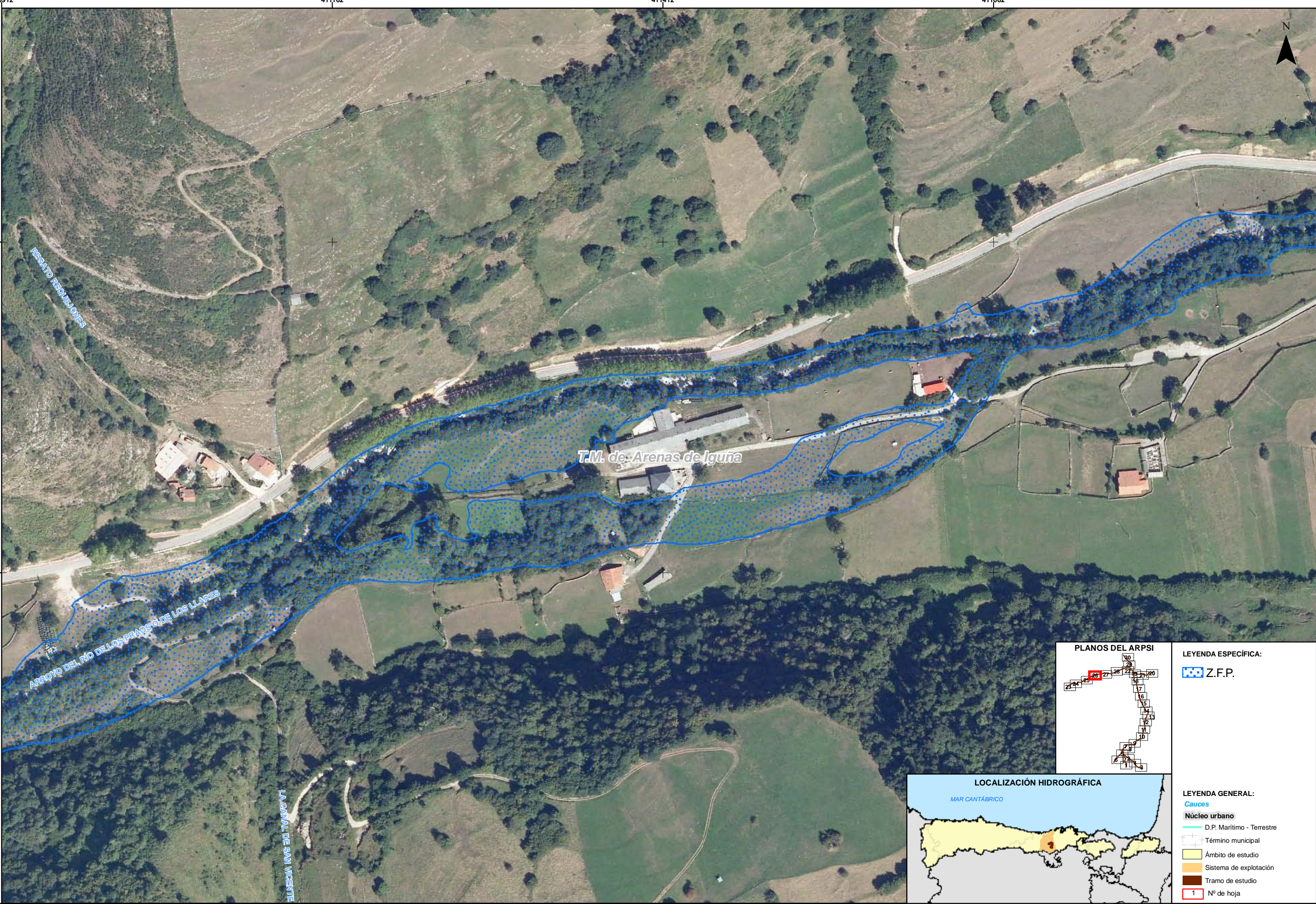
Ámbito de estudio

Sistema de explotación

Tramo de estudio

1 Nº de hoja





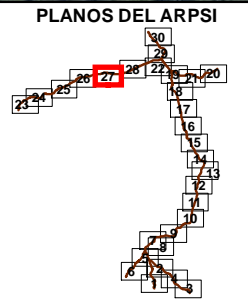
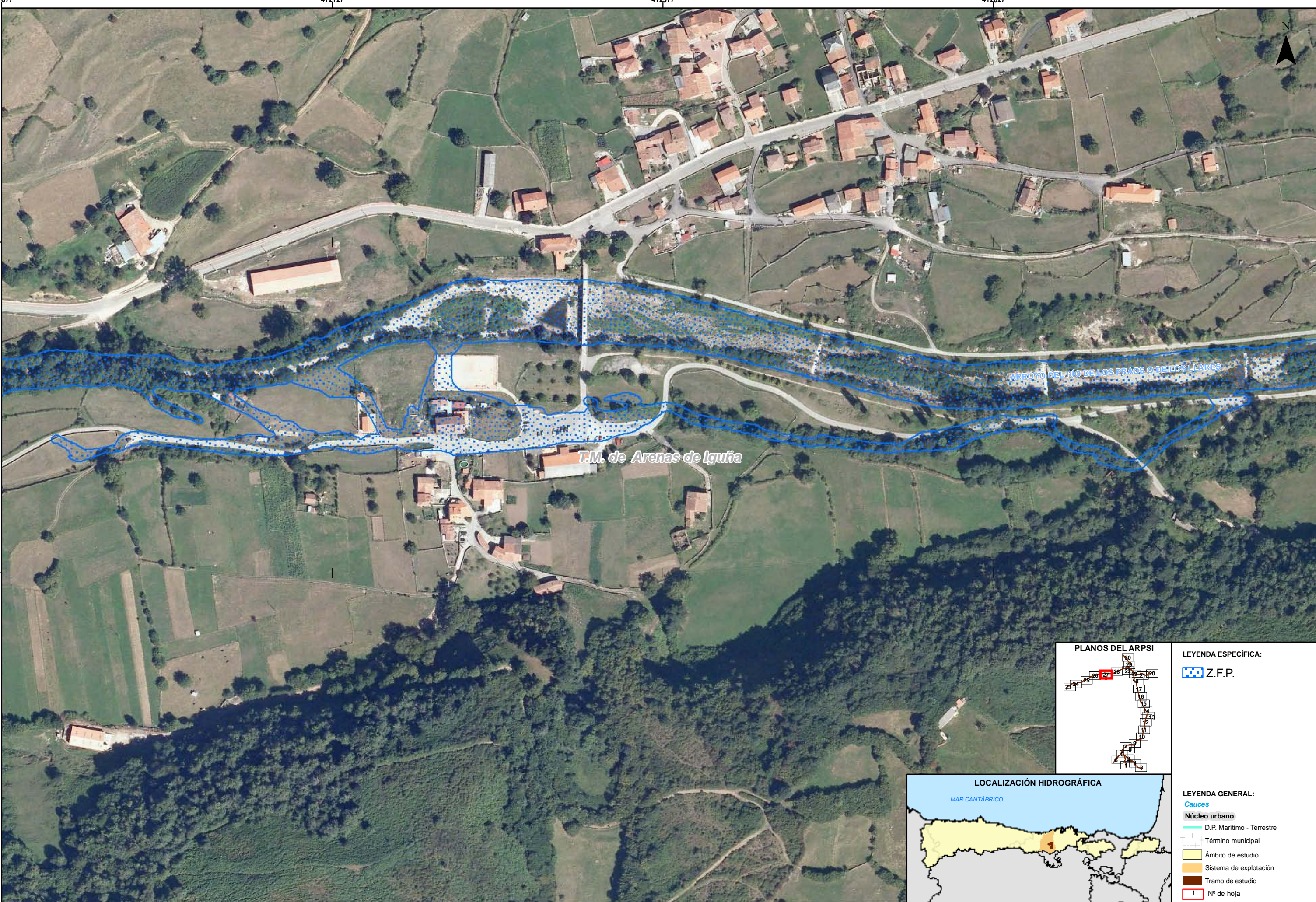
LEYENDA ESPECÍFICA:

Z.F.P.

LEYENDA GENERAL:

- Cauces**
- Núcleo urbano**
- D.P. Marítimo - Terrestre
- Término municipal
- Ámbito de estudio
- Sistema de explotación
- Tramo de estudio
- 1 Nº de hoja

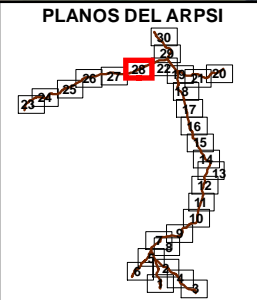




LEYENDA ESPECÍFICA:
 Z.F.P.

LEYENDA GENERAL:
Cauces
 D.P. Marítimo - Terrestre
 Núcleo urbano
 Término municipal
 Ámbito de estudio
 Sistema de explotación
 Tramo de estudio
 1 Nº de hoja





LEYENDA ESPECÍFICA:

Z.F.P.



LEYENDA GENERAL:

Cauces

D.P. Marítimo - Terrestre

Núcleo urbano

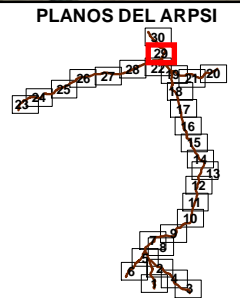
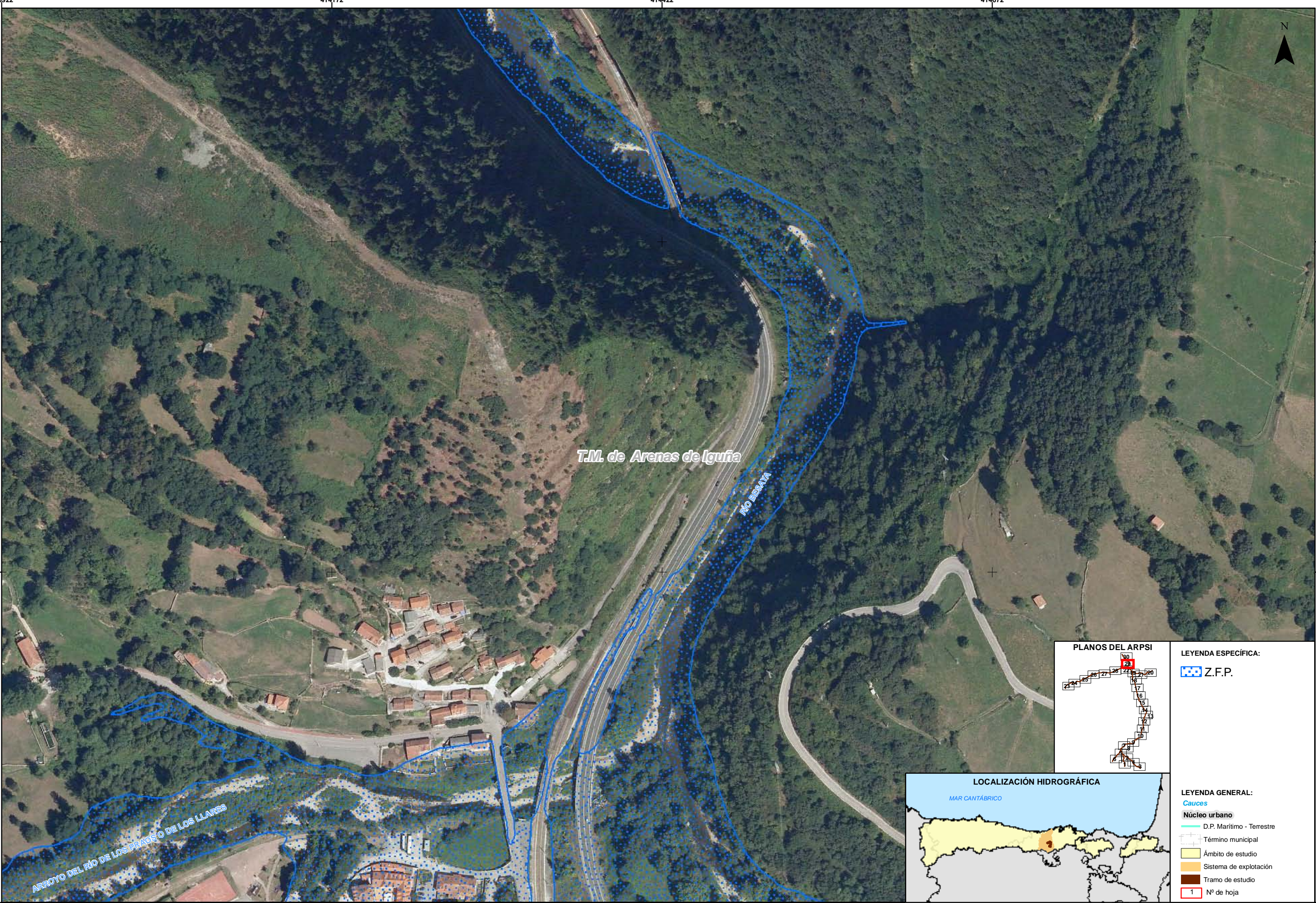
Término municipal

Ámbito de estudio

Sistema de explotación

Tramo de estudio

1 N° de hoja



LEYENDA ESPECÍFICA:

Z.F.P.



LEYENDA GENERAL:

Cauces

D.P. Marítimo - Terrestre

Núcleo urbano

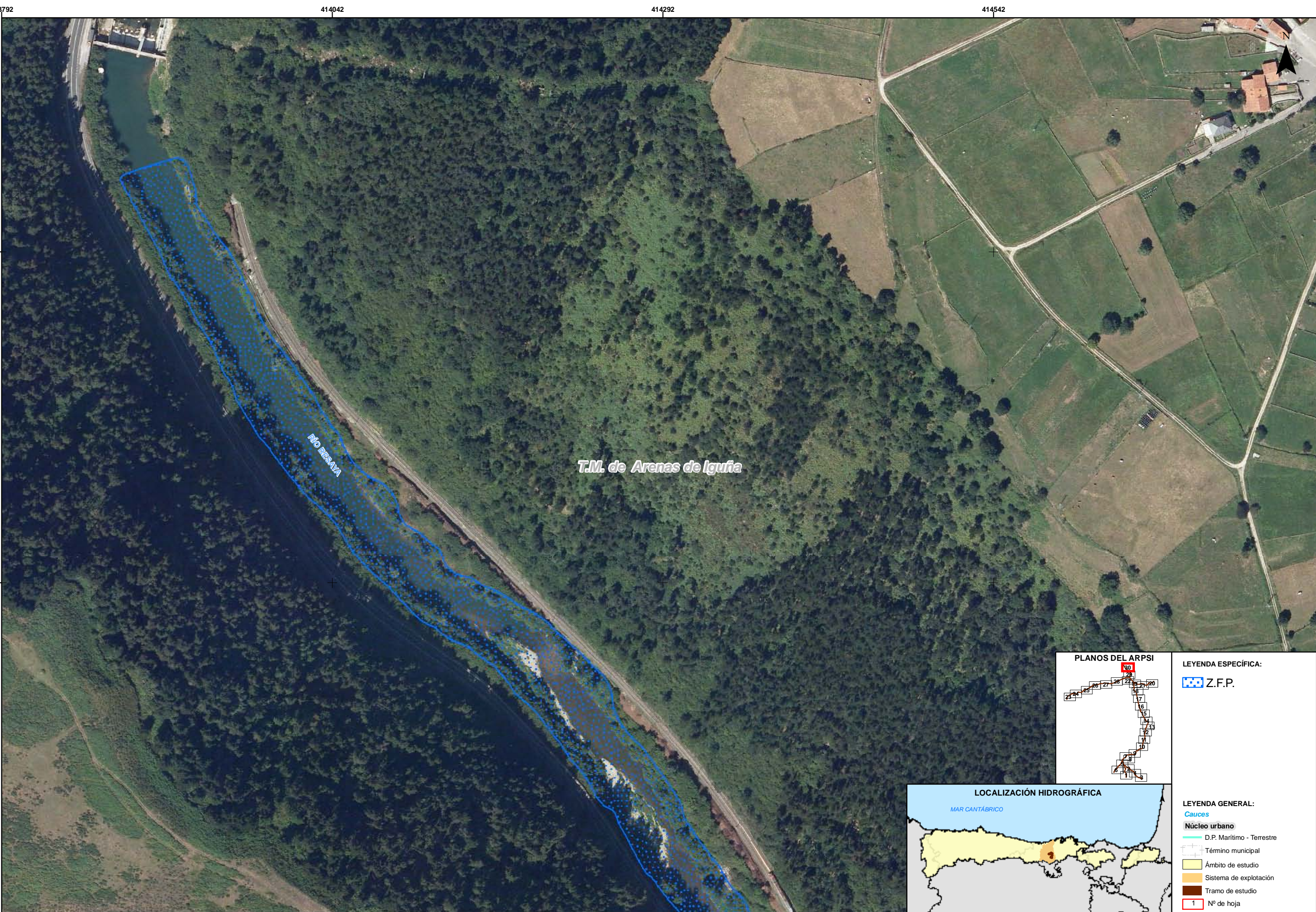
Término municipal

Ámbito de estudio

Sistema de explotación

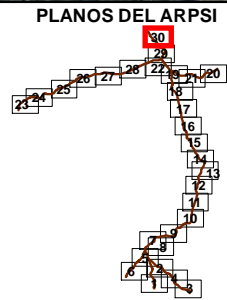
Tramo de estudio


1 N° de hoja




T.M. de Arenas de Iguña

RÍO BESAYA



LEYENDA ESPECÍFICA:
 Z.F.P.



LEYENDA GENERAL:
Cauces
D.P. Marítimo - Terrestre
Núcleo urbano
Término municipal
Ámbito de estudio
Sistema de explotación
Tramo de estudio
 1 Nº de hoja