

LEYENDA ESPECÍFICA:

Z.F.P.



LEYENDA GENERAL:

Cauces

D.P. Marítimo - Terrestre

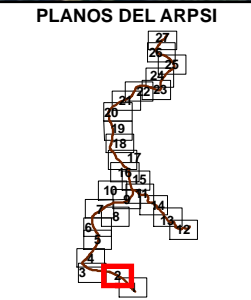
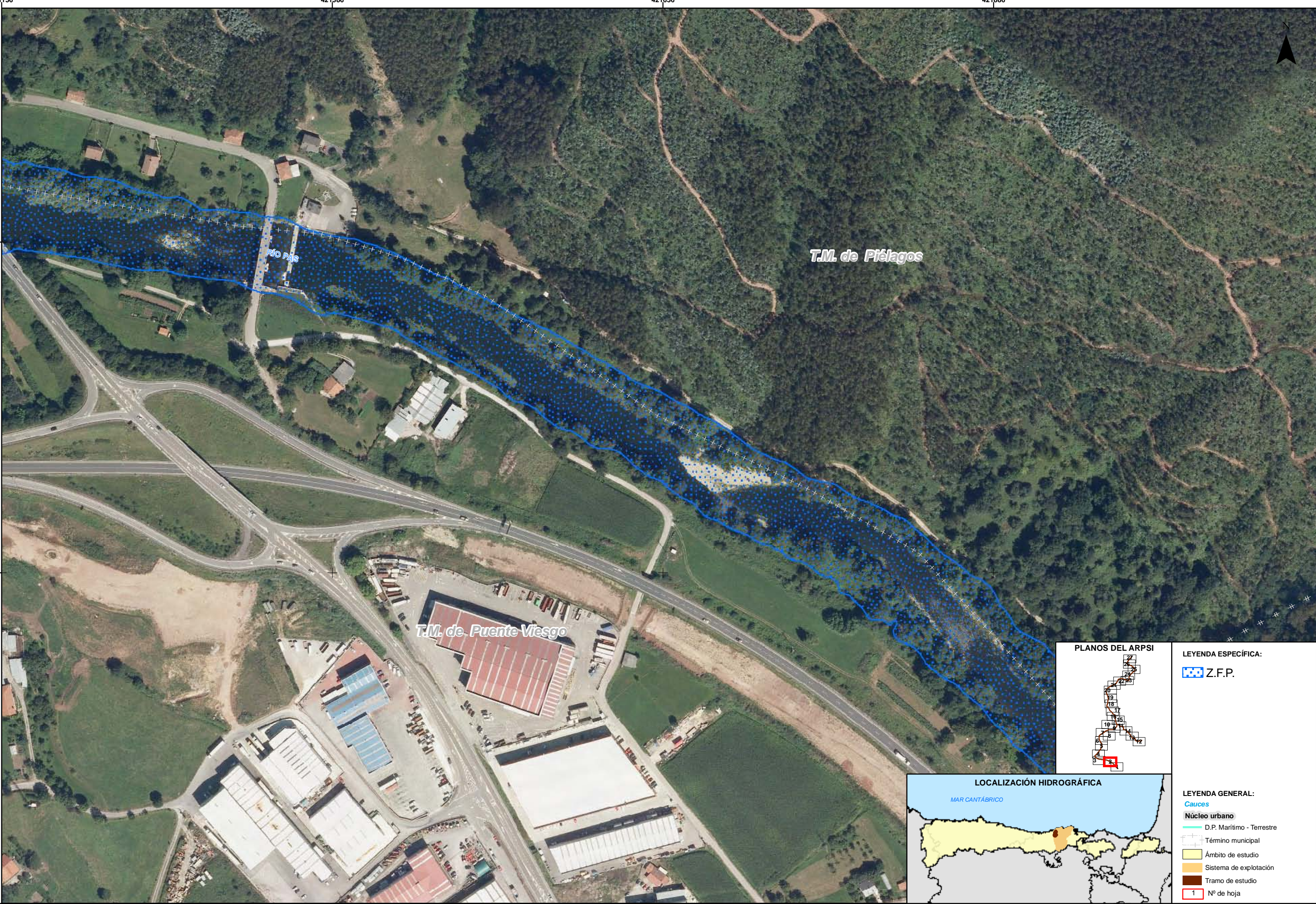
Término municipal

Ámbito de estudio

Sistema de explotación

Tramo de estudio

1 N° de hoja



LEYENDA ESPECÍFICA:

Z.F.P.



LEYENDA GENERAL:

Cauces

D.P. Marítimo - Terrestre

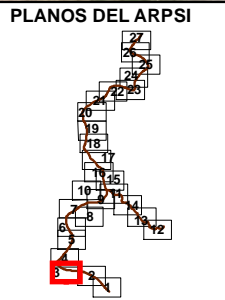
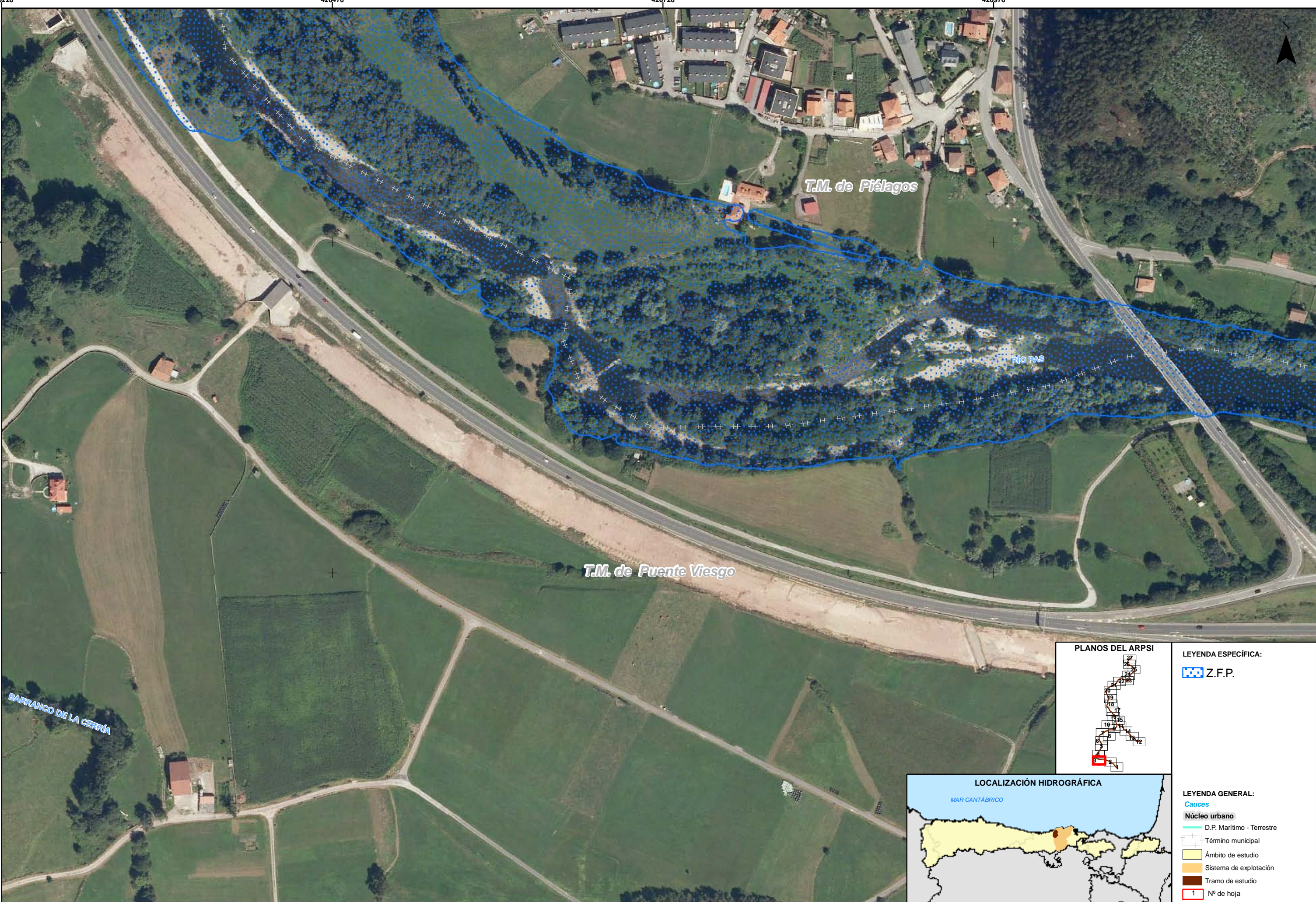
Término municipal

Ámbito de estudio


Sistema de explotación

Tramo de estudio

1 Nº de hoja




LEYENDA ESPECÍFICA:


 Z.F.P.





LEYENDA GENERAL:


Cauces


 D.P. Marítimo - Terrestre

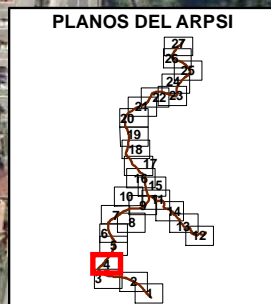
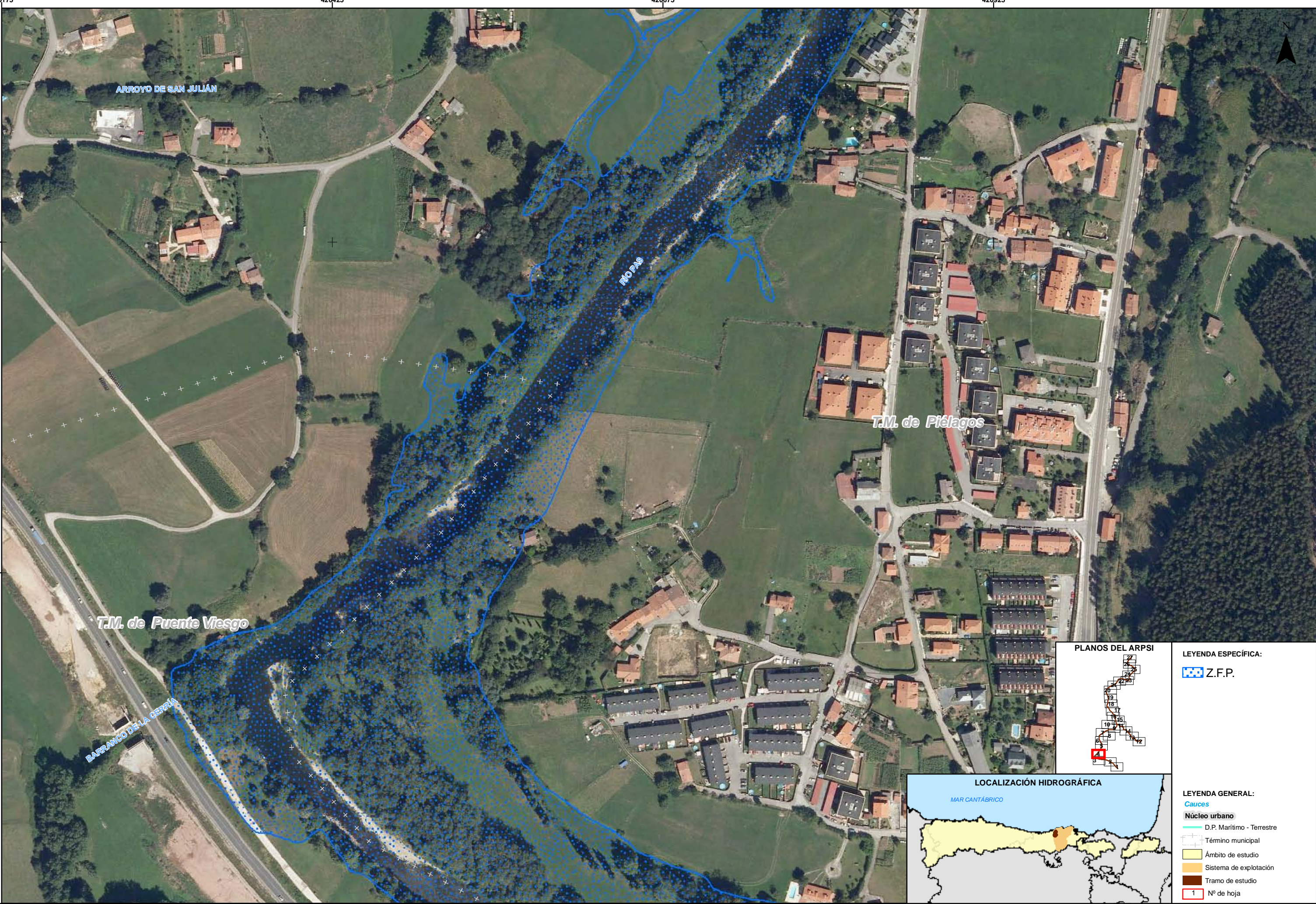
 Término municipal


 Ámbito de estudio




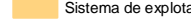
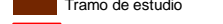
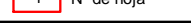

 Sistema de explotación

 Tramo de estudio

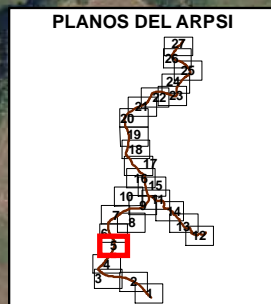
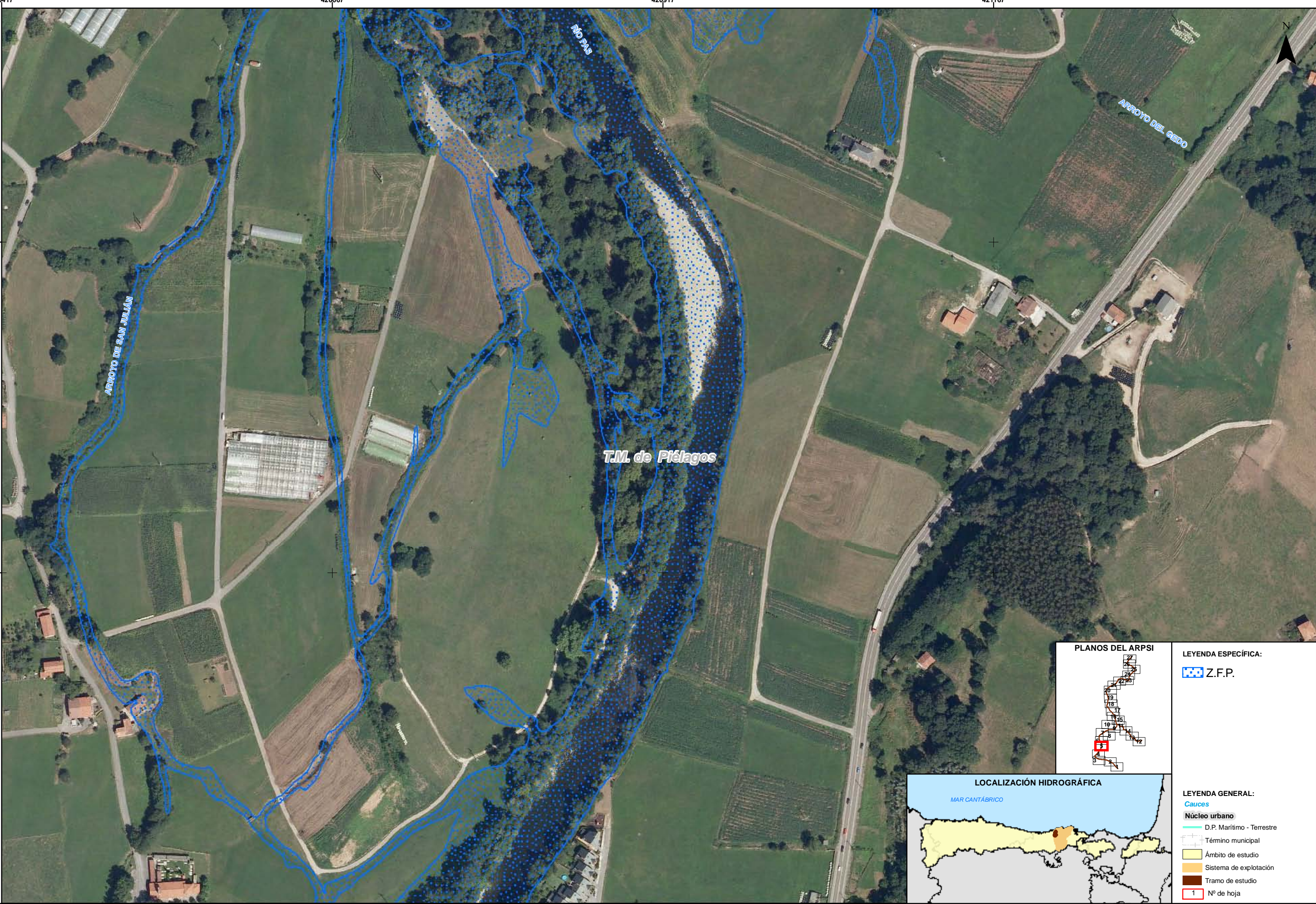
 1 Nº de hoja




LEYENDA ESPECÍFICA:
 Z.F.P.

LEYENDA GENERAL:
Cauces
 D.P. Marítimo - Terrestre
 Núcleo urbano
 Término municipal
 Ámbito de estudio
 Sistema de explotación
 Tramo de estudio
 1 Nº de hoja













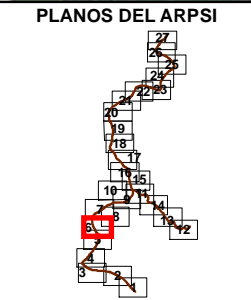
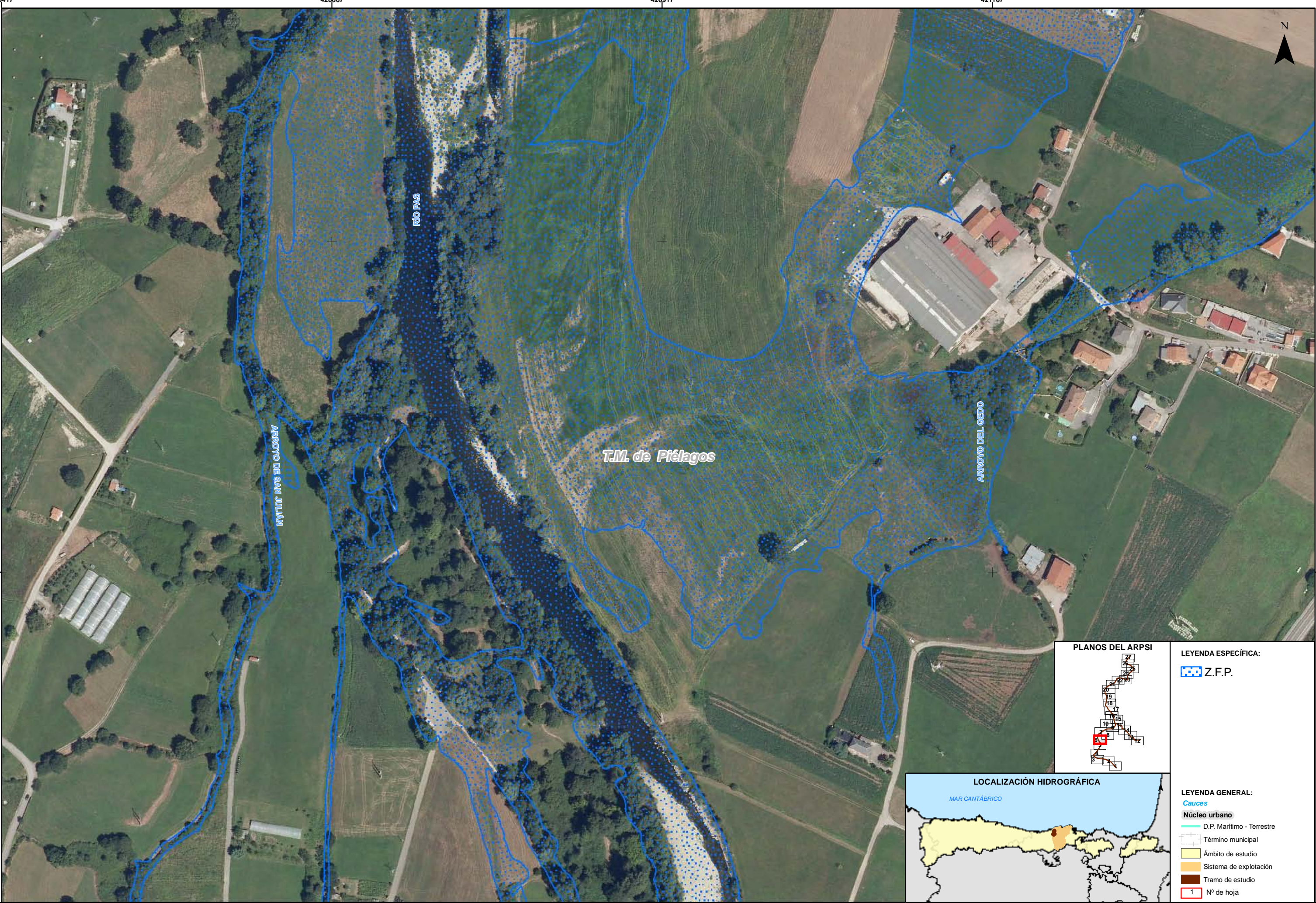
LEYENDA ESPECÍFICA:

	Z.F.P.
---	--------



LEYENDA GENERAL:

	Cauces
	Núcleo urbano
	D.P. Marítimo - Terrestre
	Término municipal
	Ámbito de estudio
	Sistema de explotación
	Tramo de estudio
	1 Nº de hoja



LEYENDA ESPECÍFICA:

Z.F.P.



LEYENDA GENERAL:

Cauces

D.P. Marítimo - Terrestre

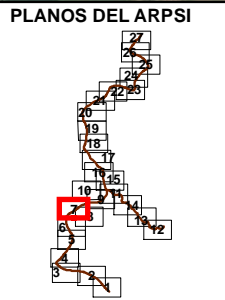
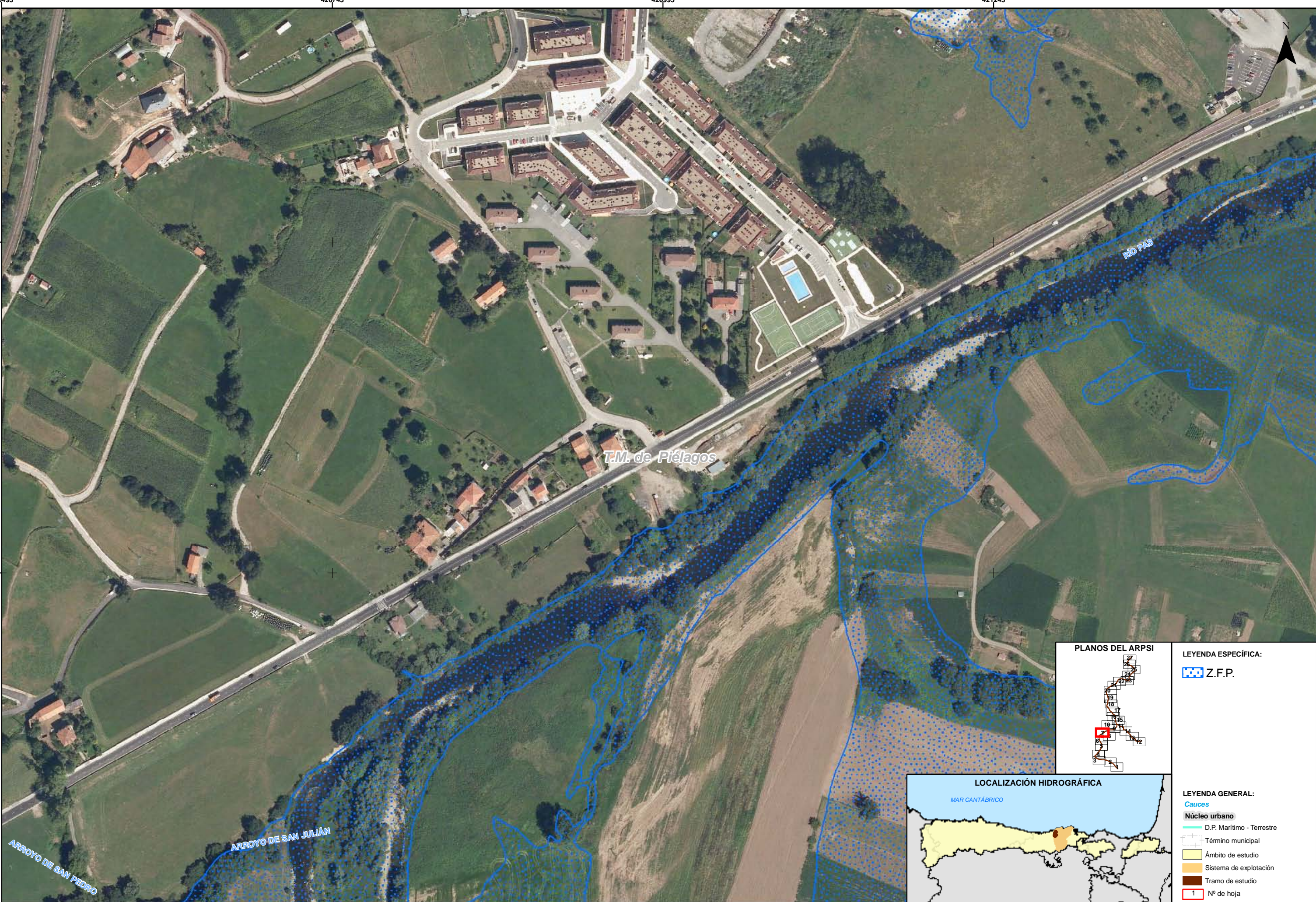
Término municipal

Ámbito de estudio

Sistema de explotación

Tramo de estudio

1 Nº de hoja



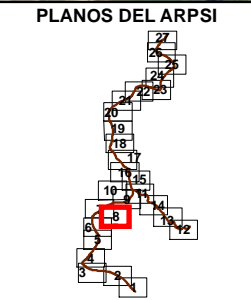
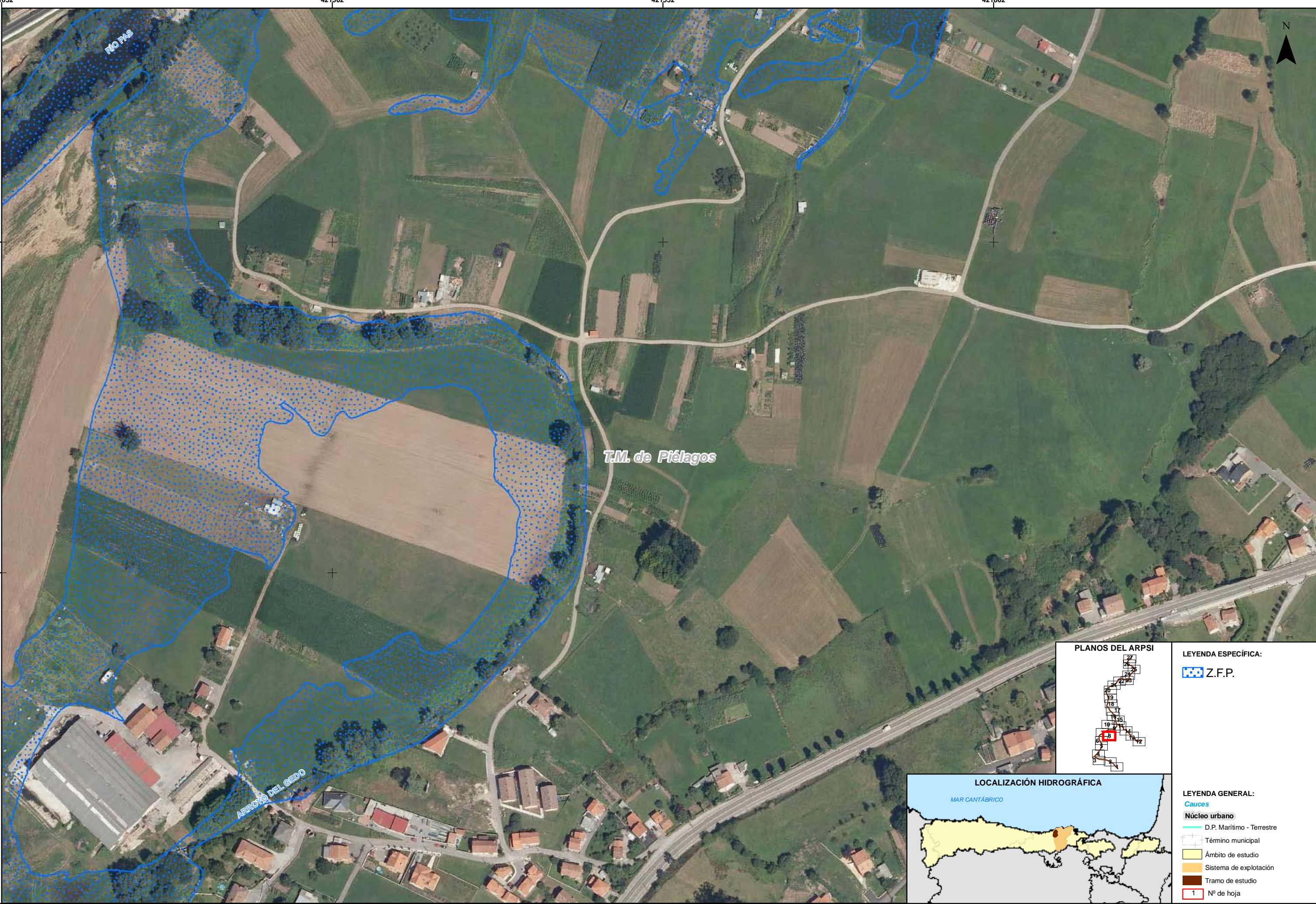
LEYENDA ESPECÍFICA:

	Z.F.P.
--	--------



LEYENDA GENERAL:

	Cauces
	Núcleo urbano
	D.P. Marítimo - Terrestre
	Término municipal
	Ámbito de estudio
	Sistema de explotación
	Tramo de estudio
	1 N° de hoja



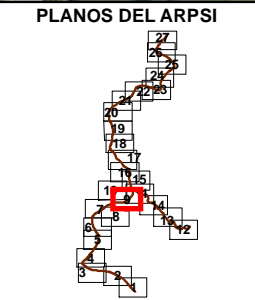
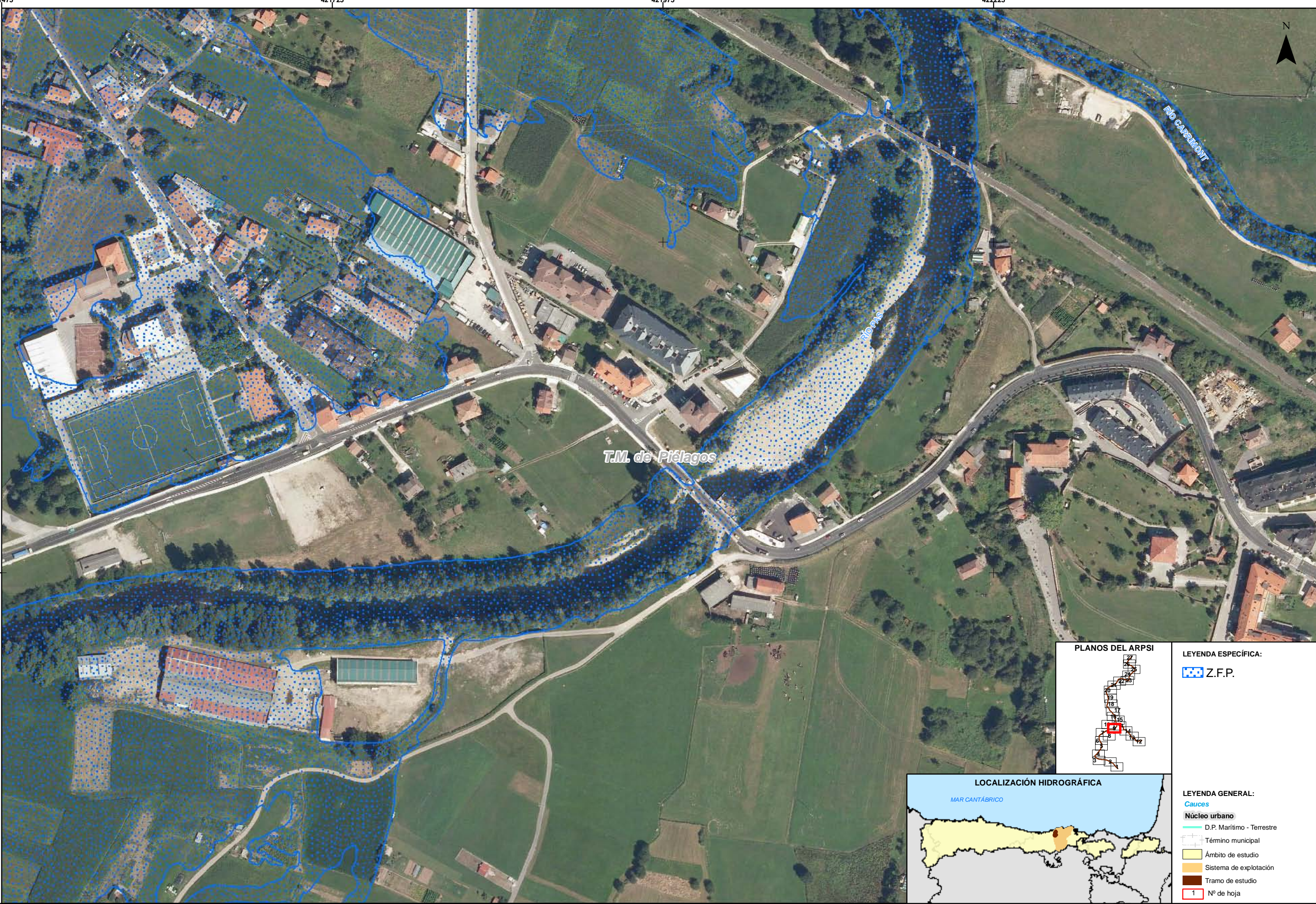
LEYENDA ESPECÍFICA:

- Z.F.P.



LEYENDA GENERAL:

- D.P. Marítimo - Terrestre
- Término municipal
- Ámbito de estudio
- Sistema de explotación
- Tramo de estudio
- 1 Nº de hoja



LEYENDA ESPECÍFICA:

Z.F.P.



LEYENDA GENERAL:

Cauces

Núcleo urbano

D.P. Marítimo - Terrestre

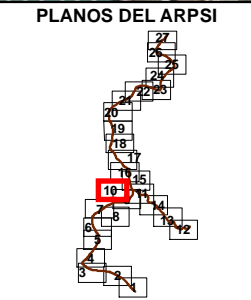
Término municipal

Ámbito de estudio

Sistema de explotación

Tramo de estudio

1 Nº de hoja



LEYENDA ESPECÍFICA:

	Z.F.P.
--	--------

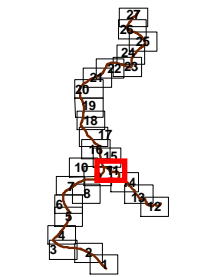


LEYENDA GENERAL:

	Cauces
	Núcleo urbano
	D.P. Marítimo - Terrestre
	Término municipal
	Ámbito de estudio
	Sistema de explotación
	Tramo de estudio
	1 N° de hoja



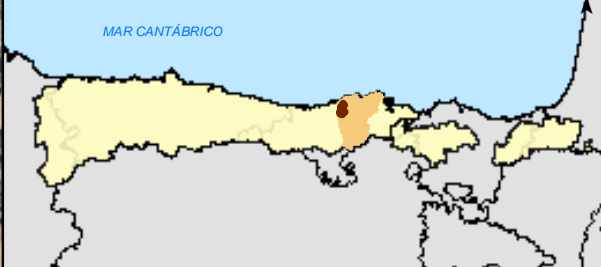
PLANOS DEL ARPSI











LEYENDA ESPECÍFICA:

 Z.F.P.

LOCALIZACIÓN HIDROGRÁFICA



LEYENDA GENERAL:

-  **Cauces**
-  **Núcleo urbano**
-  D.P. Marítimo - Terrestre
-  Término municipal
-  Ámbito de estudio
-  Sistema de explotación
-  Tramo de estudio
-  1 N° de hoja



MINISTERIO
DE AGRICULTURA, ALIMENTACIÓN
Y MEDIO AMBIENTE

CONFEDERACIÓN
HIDROGRÁFICA
DEL CÁNTABRICO

DEMARCACIÓN HIDROGRÁFICA CÁNTABRICO OCCIDENTAL.
ÁMBITO COMPETENCIAL DE LA CONFEDERACIÓN HIDROGRÁFICA DEL CÁNTABRICO.
MAPAS DE PELIGROSIDAD Y RIESGO DE INUNDACIÓN.

FECHA:
ABRIL 2014

ETRS 1989
Proyección UTM
Huso 30

ESCALA:
1:2.500

20
Metros

TRAMO: ES018-CAN-10-2
ES018-CAN-10-3

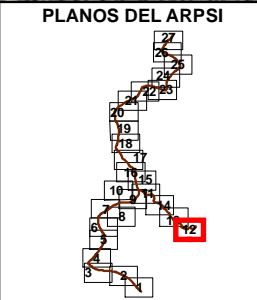
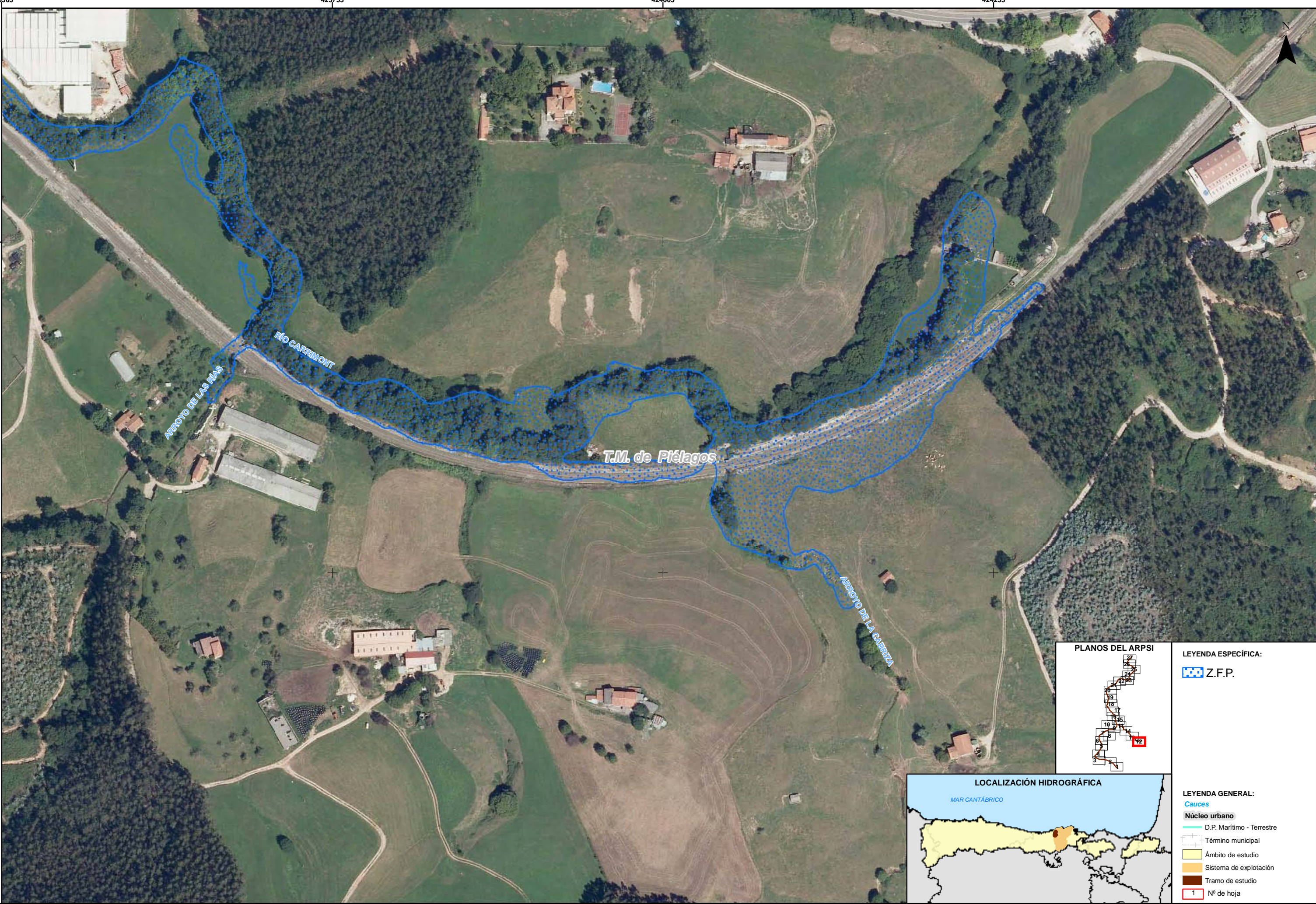
RÍO: PAS-CARRIMONT

CUENCA: PAS-MIERA

DESIGNACIÓN:
**MAPA DE PELIGROSIDAD
DELIMITACIÓN DE LA ZONA DE FLUJO PREFERENTE**

PLANO Nº
6

HOJA 11 DE 27



LEYENDA ESPECÍFICA:

Z.F.P.



LEYENDA GENERAL:

Cauces

D.P. Marítimo - Terrestre

Núcleo urbano

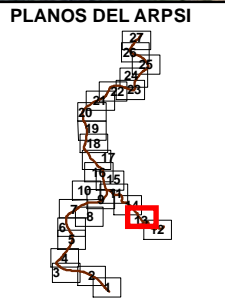
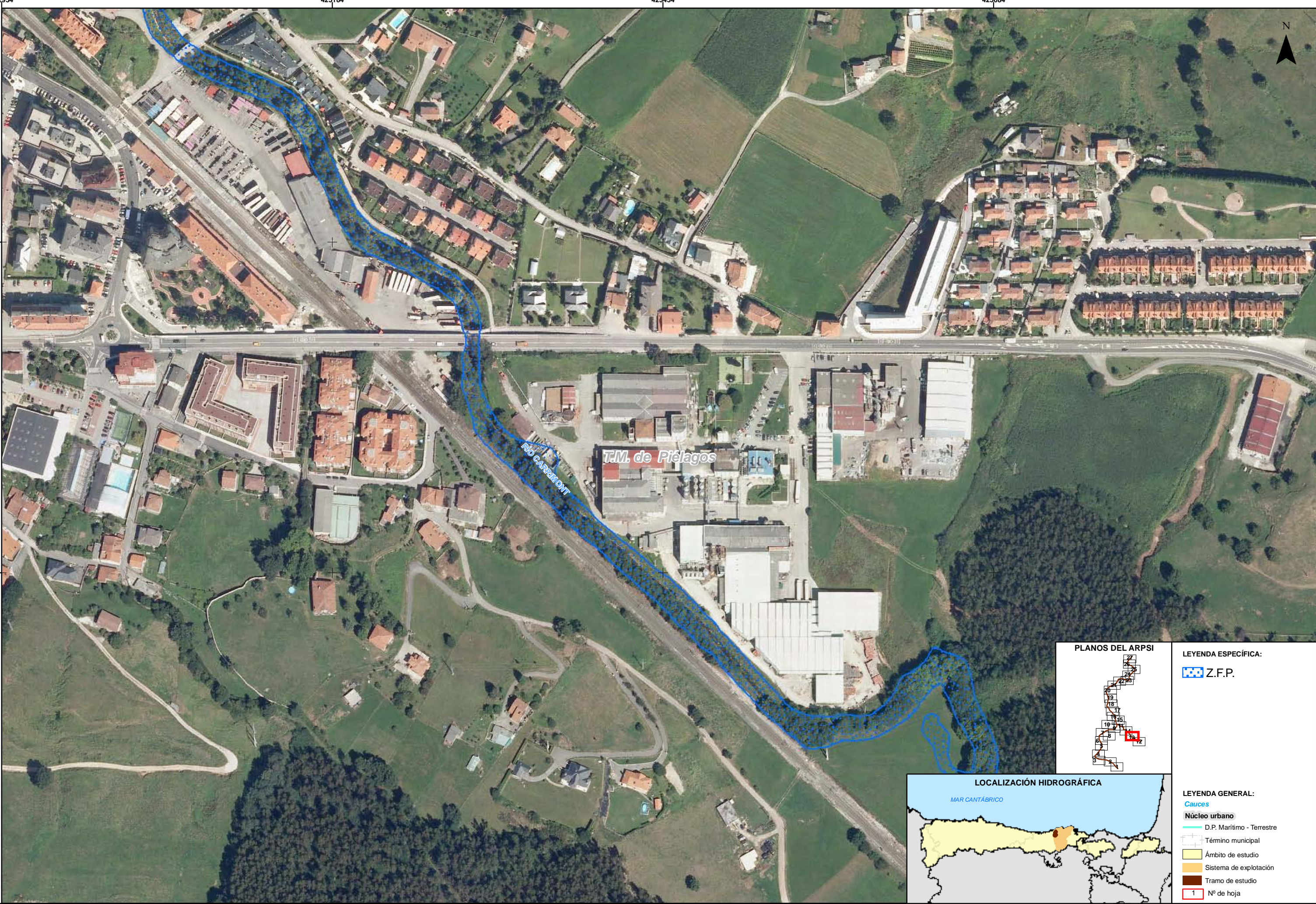
Término municipal

Ámbito de estudio


Sistema de explotación

Tramo de estudio

1 N° de hoja





LEYENDA ESPECÍFICA:


 Z.F.P.





LEYENDA GENERAL:


 **Cauces**


 **Núcleo urbano**


 D.P. Marítimo - Terrestre

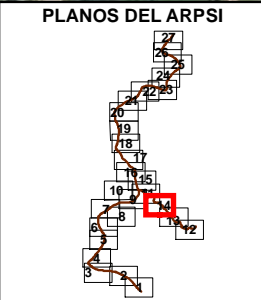
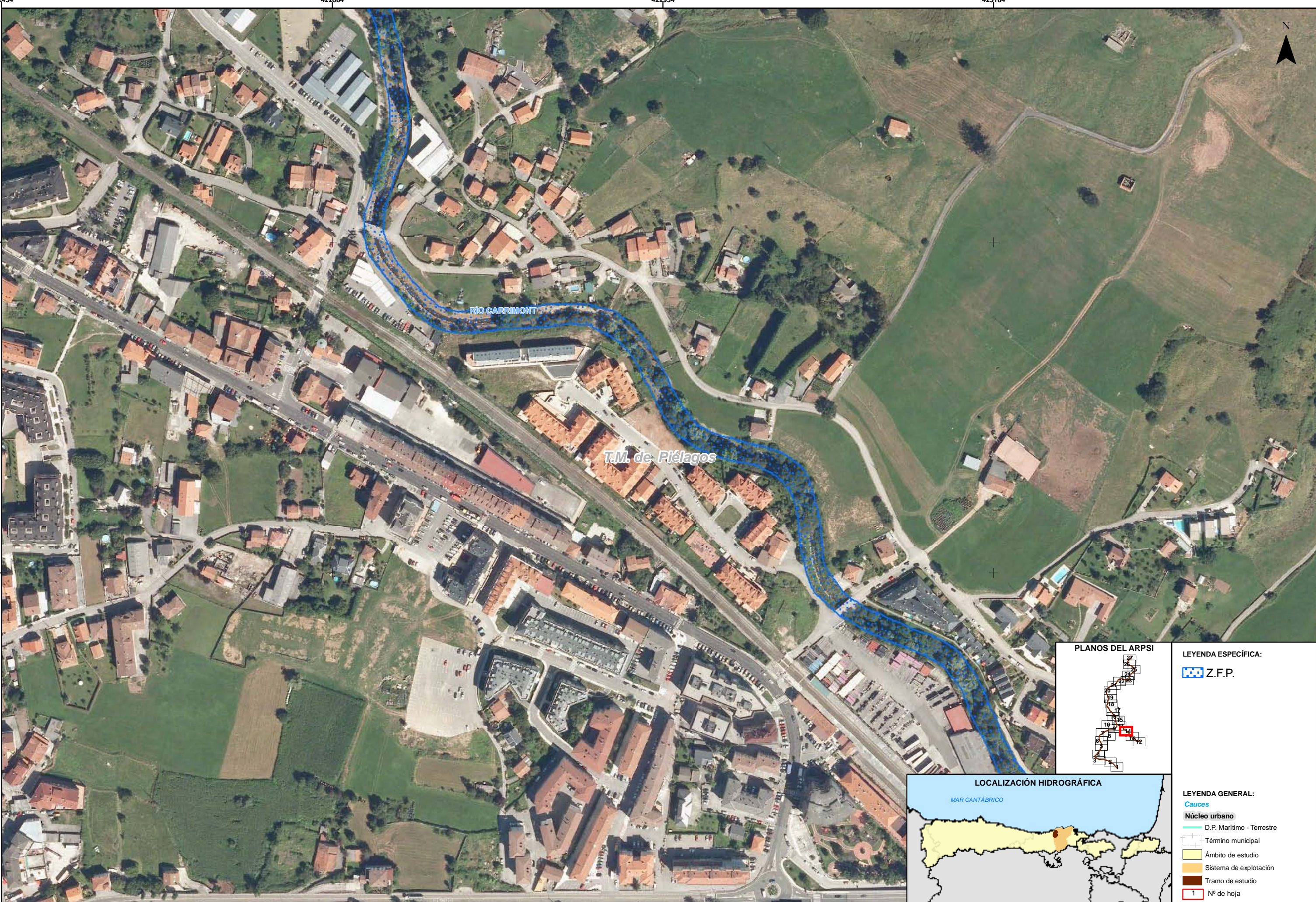
 Término municipal

 Ámbito de estudio


 Sistema de explotación

 Tramo de estudio

 1 N° de hoja




LEYENDA ESPECÍFICA:

 Z.F.P.





LEYENDA GENERAL:


Cauces


 D.P. Marítimo - Terrestre


Núcleo urbano

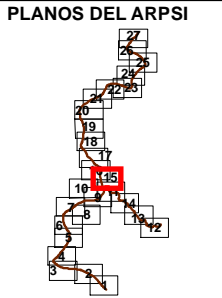
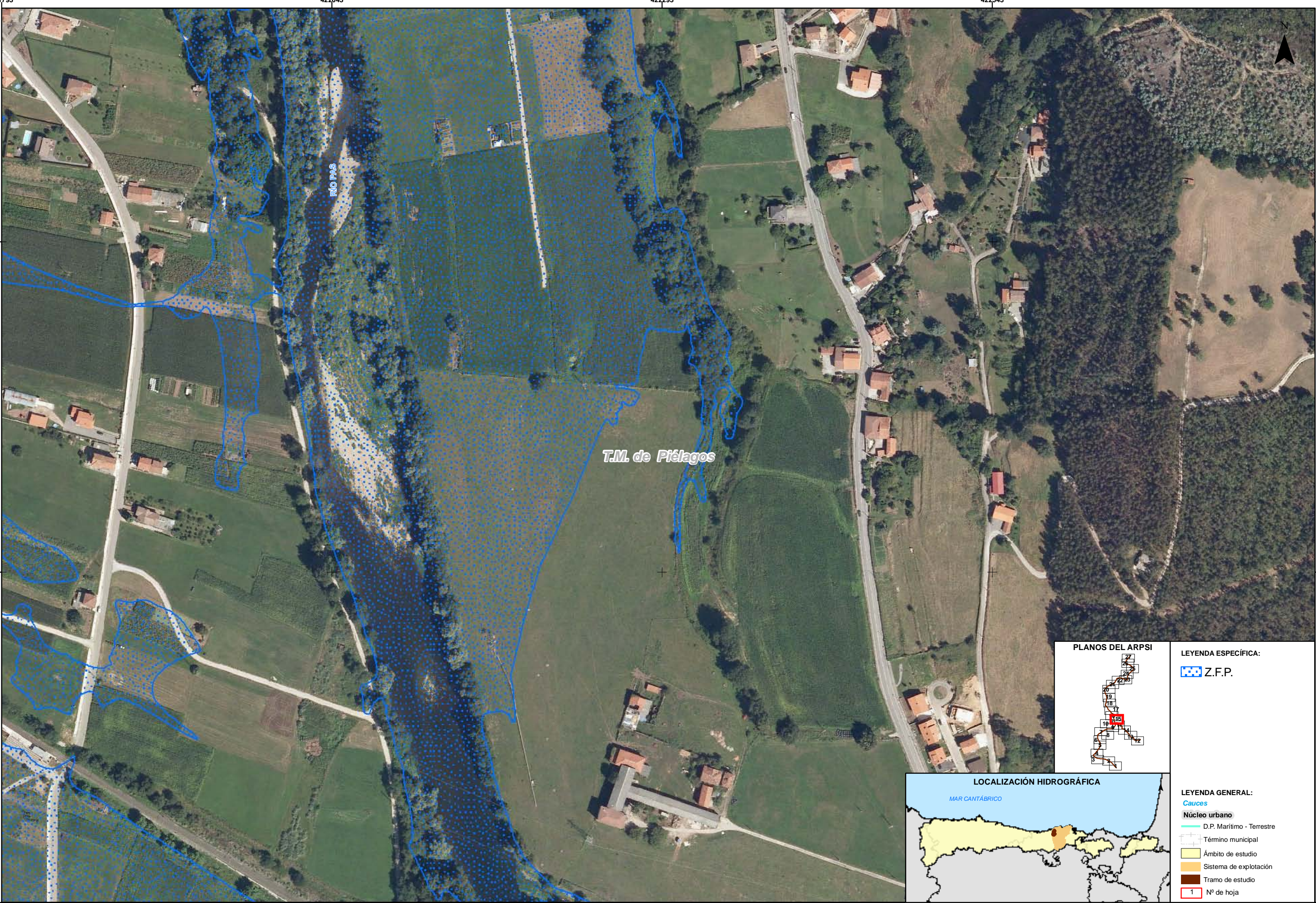
 Término municipal

 Ámbito de estudio


 Sistema de explotación

 Tramo de estudio

 1 Nº de hoja




LEYENDA ESPECÍFICA:


 Z.F.P.





LEYENDA GENERAL:


Cauces


 D.P. Marítimo - Terrestre

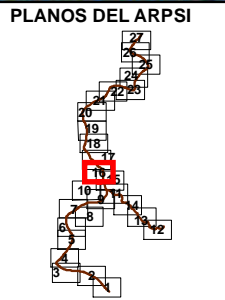
 Término municipal

 Ámbito de estudio


 Sistema de explotación

 Tramo de estudio

 1 Nº de hoja





LEYENDA ESPECÍFICA:


 Z.F.P.





LEYENDA GENERAL:


 Cauces


 Núcleo urbano


 D.P. Marítimo - Terrestre

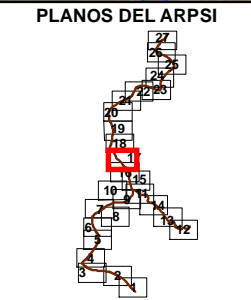
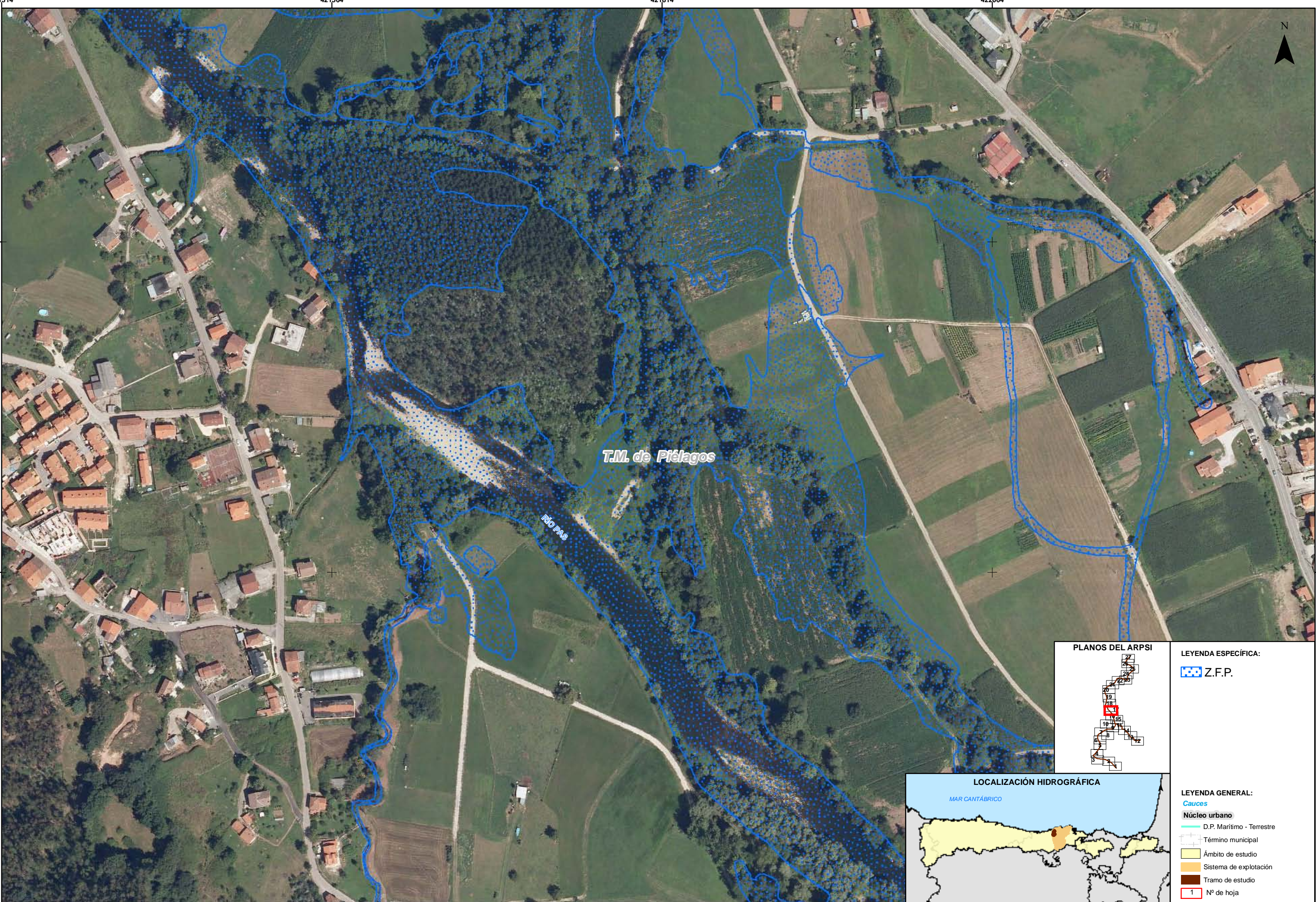
 Término municipal

 Ámbito de estudio

 Sistema de explotación

 Tramo de estudio

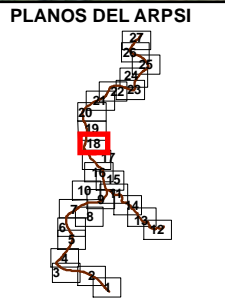
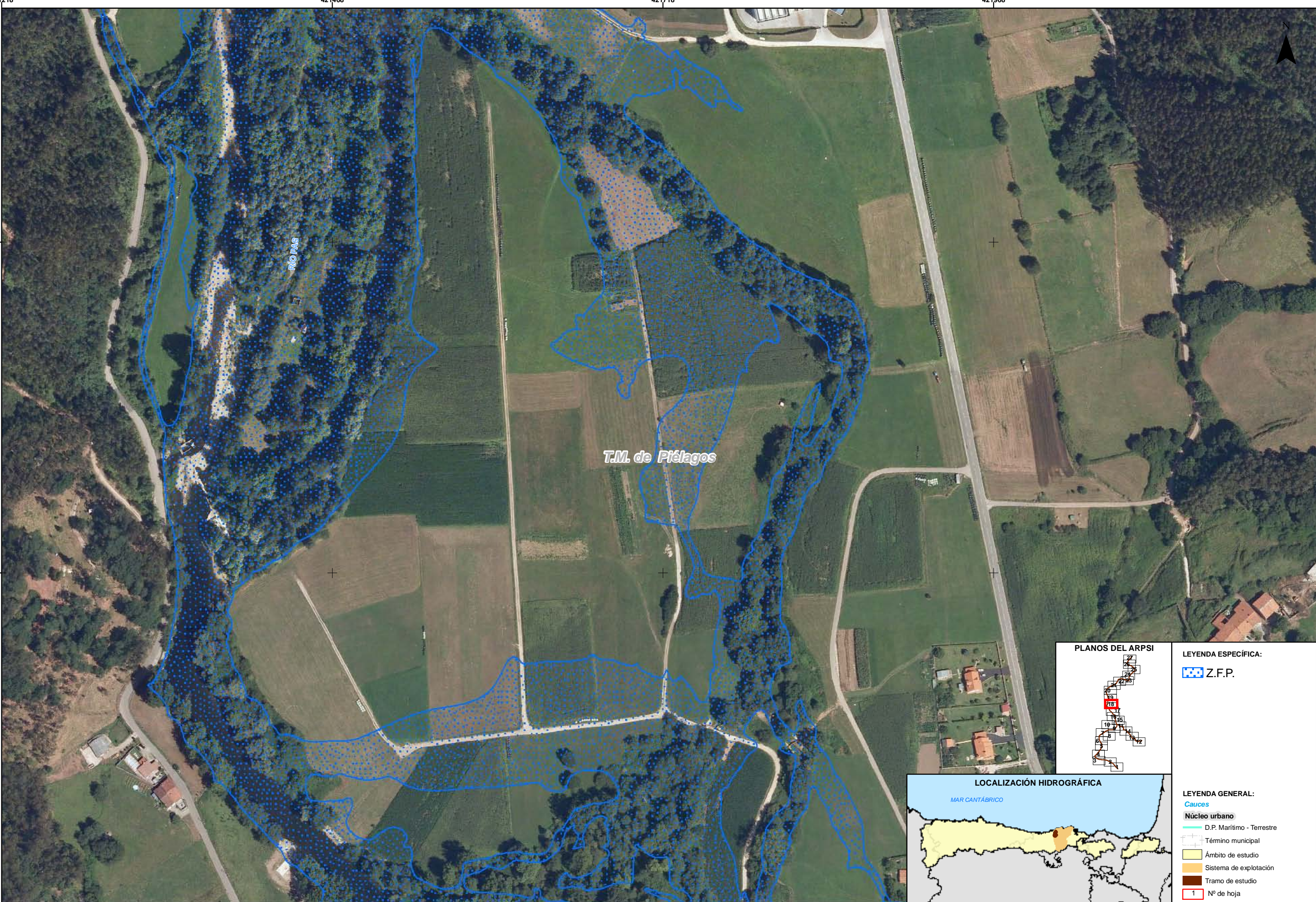
 1 Nº de hoja



LEYENDA ESPECÍFICA:	
	Z.F.P.



LEYENDA GENERAL:	
	Cauces
	Núcleo urbano
	D.P. Marítimo - Terrestre
	Término municipal
	Ámbito de estudio
	Sistema de explotación
	Tramo de estudio
	Nº de hoja



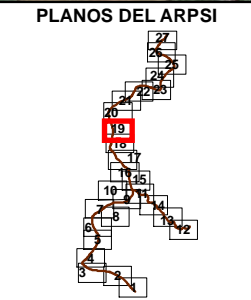
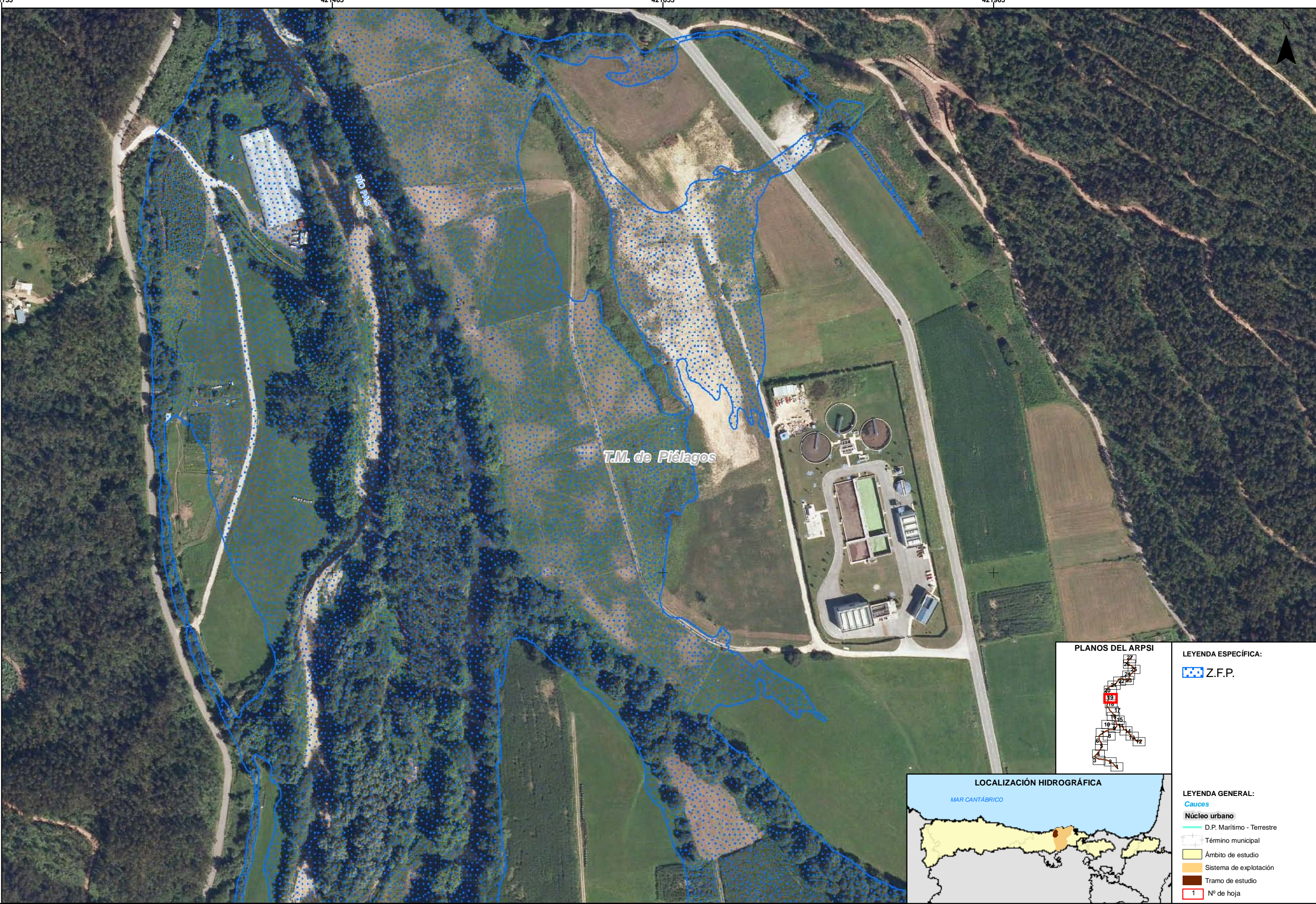
LEYENDA ESPECÍFICA:

- Z.F.P.



LEYENDA GENERAL:

- Cauces
- Núcleo urbano
- D.P. Marítimo - Terrestre
- Término municipal
- Ámbito de estudio
- Sistema de explotación
- Tramo de estudio
- 1 Nº de hoja



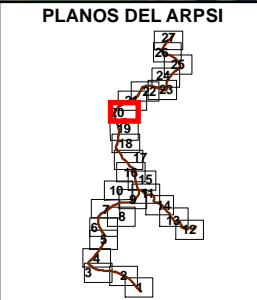
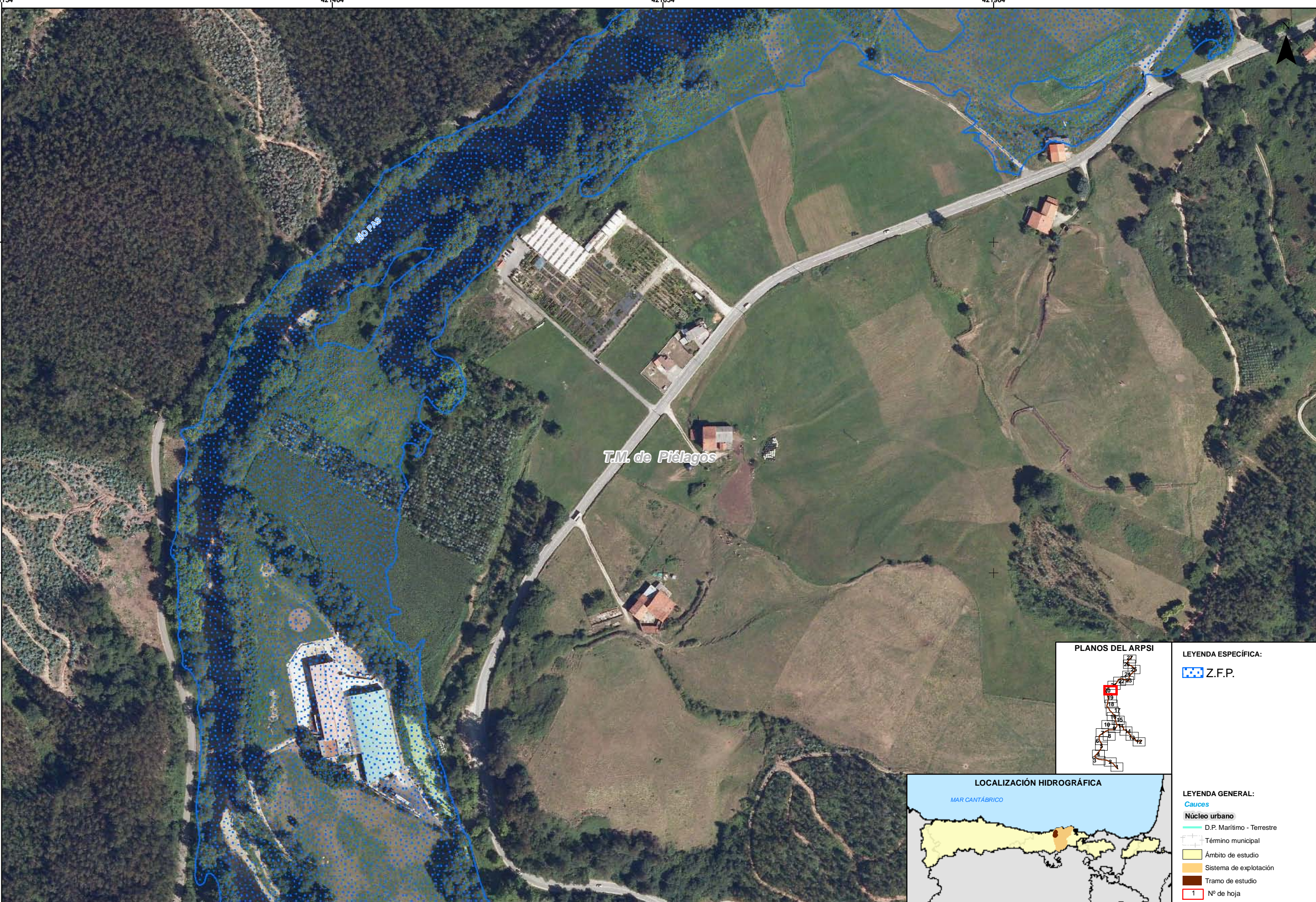
LEYENDA ESPECÍFICA:

	Z.F.P.
--	--------



LEYENDA GENERAL:

	Cauces
	Núcleo urbano
	D.P. Marítimo - Terrestre
	Término municipal
	Ámbito de estudio
	Sistema de explotación
	Tramo de estudio
	Nº de hoja



LEYENDA ESPECÍFICA:

Z.F.P.



LEYENDA GENERAL:

Cauces

D.P. Marítimo - Terrestre

Núcleo urbano

Término municipal

Ámbito de estudio

Sistema de explotación

Tramo de estudio

1 Nº de hoja



MINISTERIO DE AGRICULTURA, ALIMENTACIÓN Y MEDIO AMBIENTE

CONFEDERACIÓN HIDROGRÁFICA DEL CÁNTABRICO

DEMARCACIÓN HIDROGRÁFICA CÁNTABRICO OCCIDENTAL.
ÁMBITO COMPETENCIAL DE LA CONFEDERACIÓN HIDROGRÁFICA DEL CÁNTABRICO.
MAPAS DE PELIGROSIDAD Y RIESGO DE INUNDACIÓN.

FECHA:
ABRIL 2014

ETRS 1989
Proyección UTM
Huso 30

ESCALA:
1:2.500
20
Metros

TRAMO: ES018-CAN-10-2
ES018-CAN-10-3

RÍO: PAS-CARRIMONT

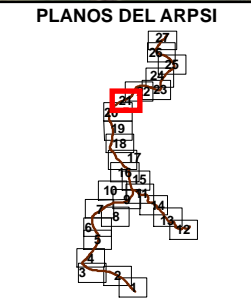
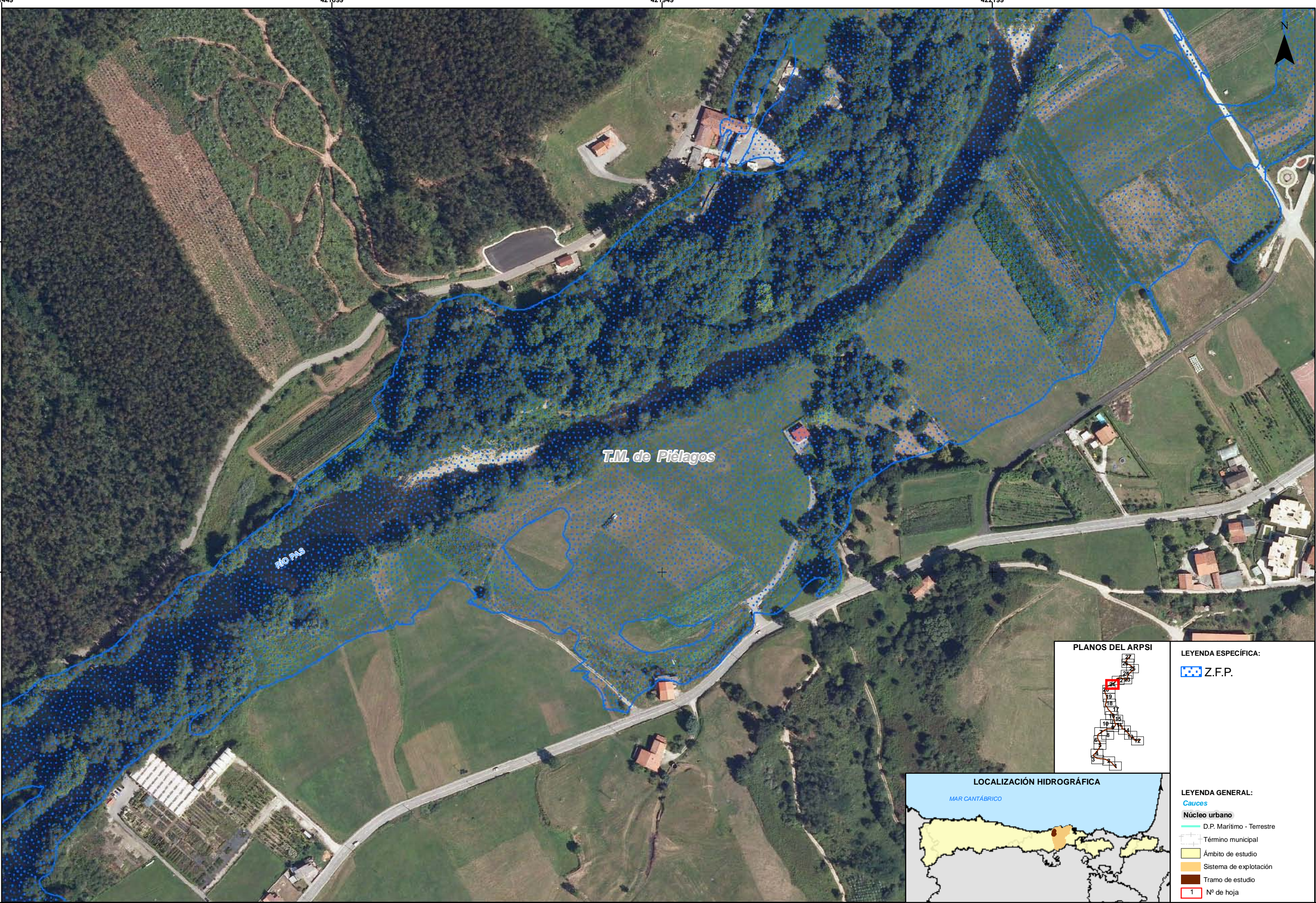
CUENCA: PAS-MIERA

DESIGNACIÓN:

MAPA DE PELIGROSIDAD
DELIMITACIÓN DE LA ZONA DE FLUJO PREFERENTE

PLANO Nº 6

HOJA 20 DE 27



LEYENDA ESPECÍFICA:

Z.F.P.



LEYENDA GENERAL:

Cauces

D.P. Marítimo - Terrestre

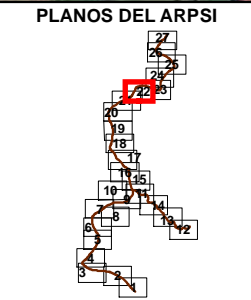
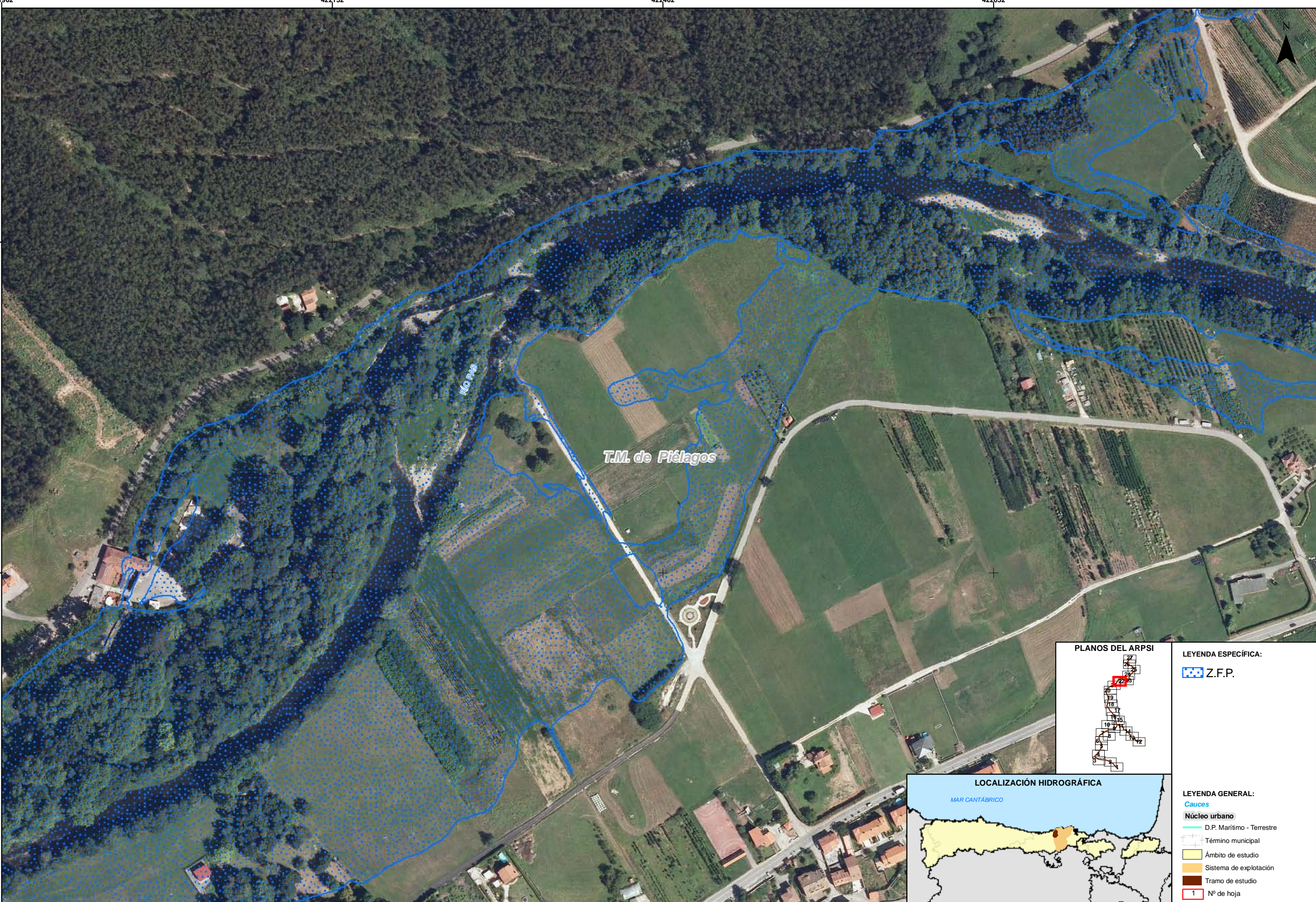
Término municipal

Ámbito de estudio

Sistema de explotación

Tramo de estudio

1 Nº de hoja



LEYENDA ESPECÍFICA:

Z.F.P.



LEYENDA GENERAL:

Cauces

D.P. Marítimo - Terrestre

Núcleo urbano

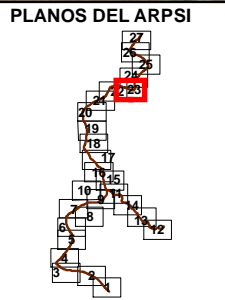
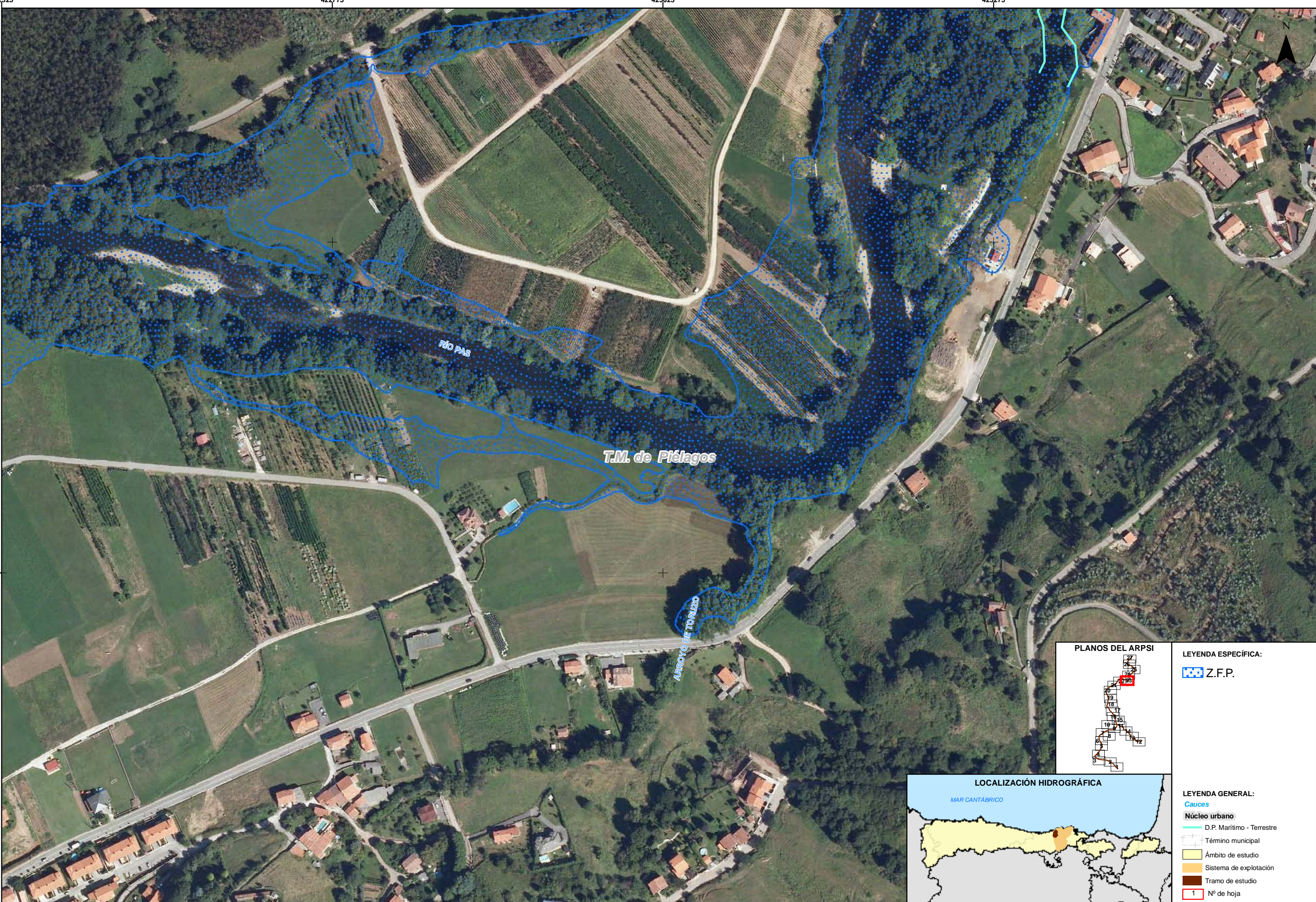
Término municipal

Ámbito de estudio

Sistema de explotación

Tramo de estudio

1 N° de hoja



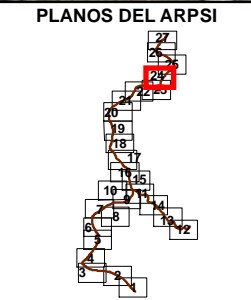
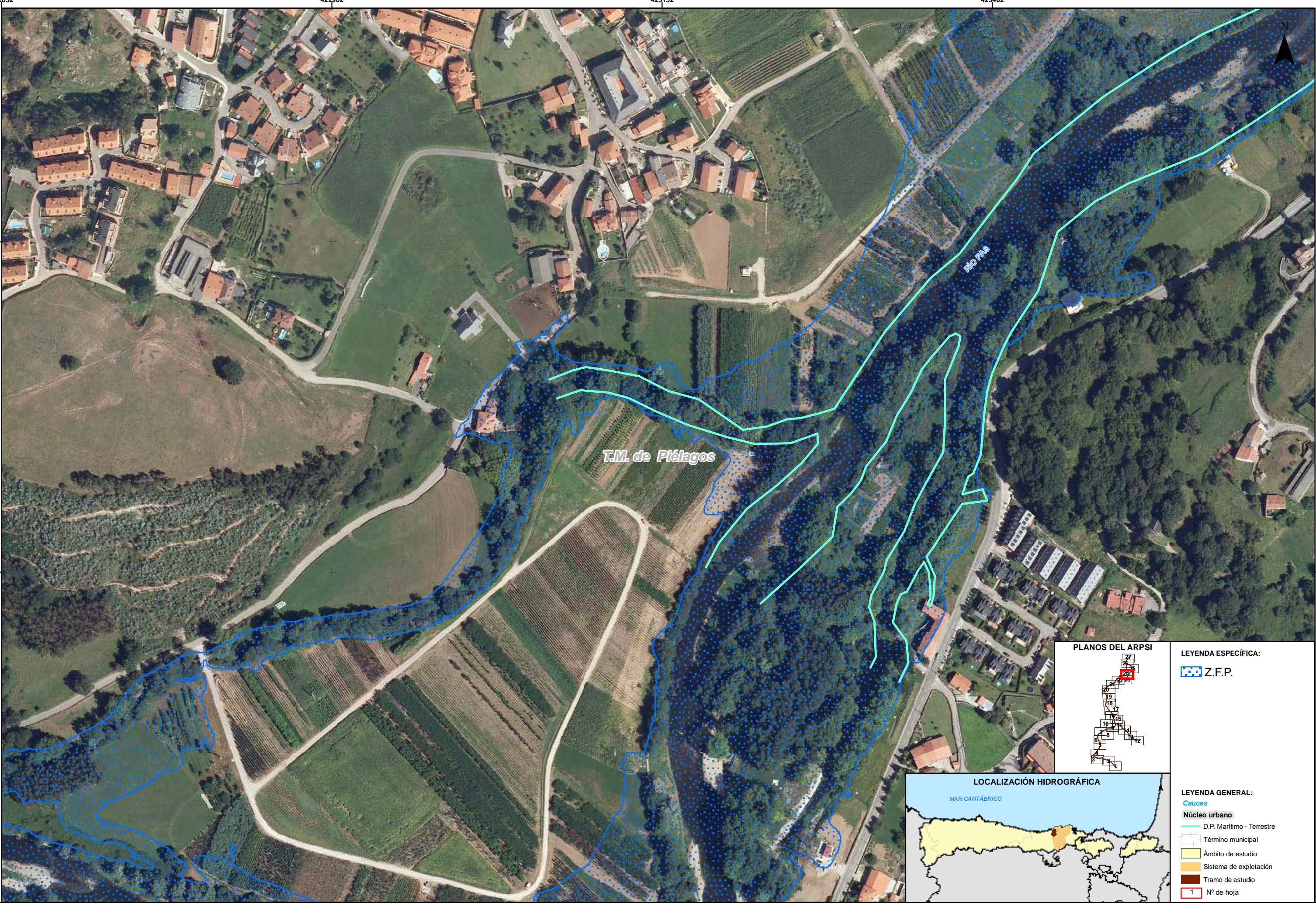
LEYENDA ESPECÍFICA:

	Z.F.P.
--	--------



LEYENDA GENERAL:

	Cauces
	Núcleo urbano
	D.P. Marítimo - Terrestre
	Término municipal
	Ámbito de estudio
	Sistema de explotación
	Tramo de estudio
	Nº de hoja



LEYENDA ESPECÍFICA:

Z.F.P.



LEYENDA GENERAL:

Cauces

Núcleo urbano

D.P. Marítimo - Terrestre

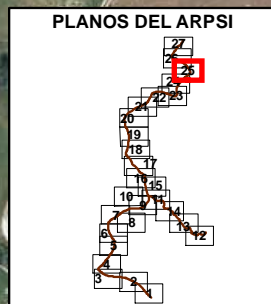
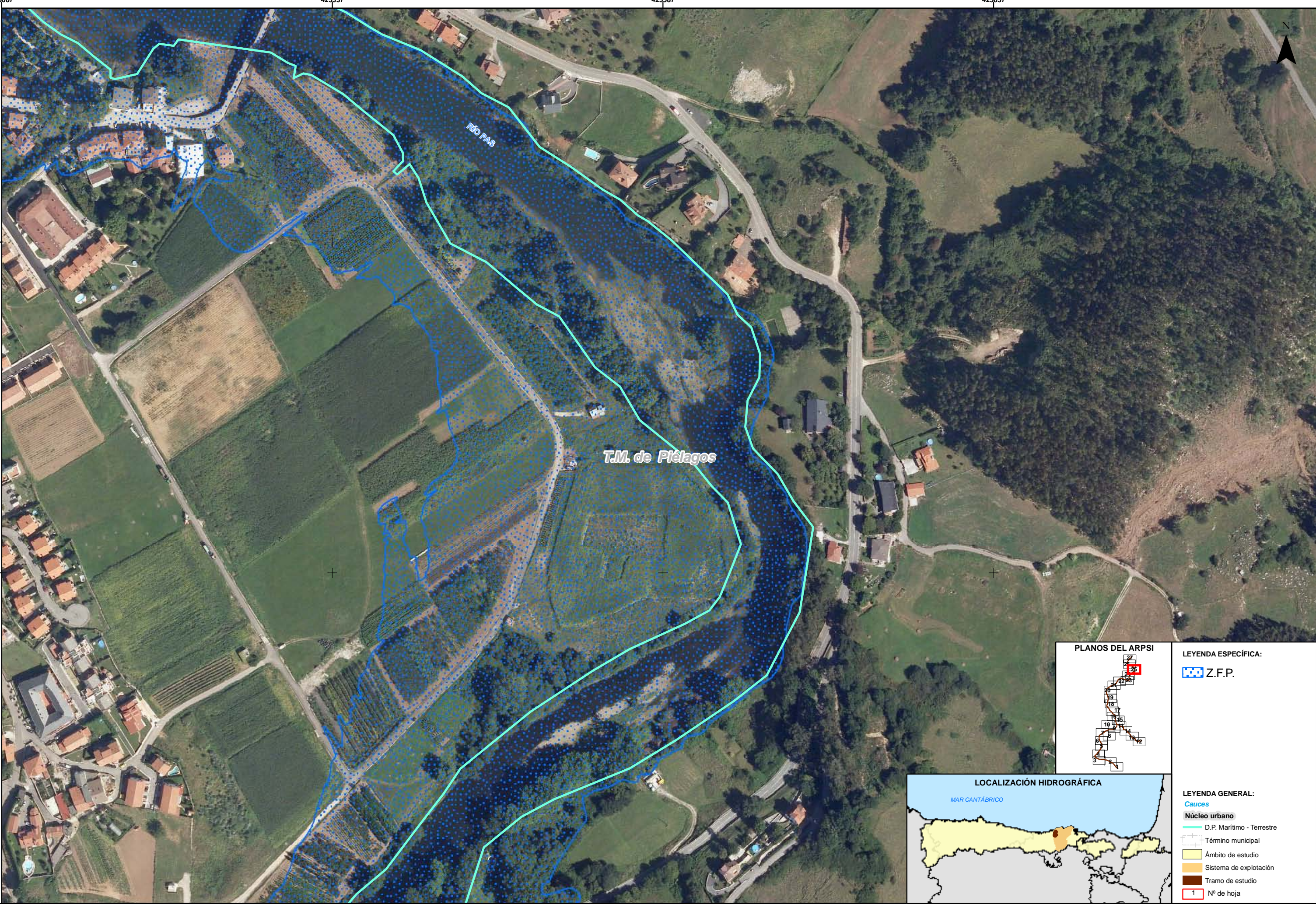
Término municipal


Ámbito de estudio

Sistema de explotación







Tramo de estudio

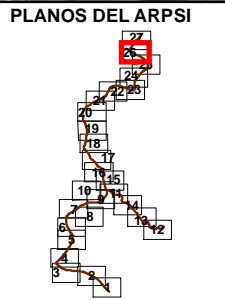
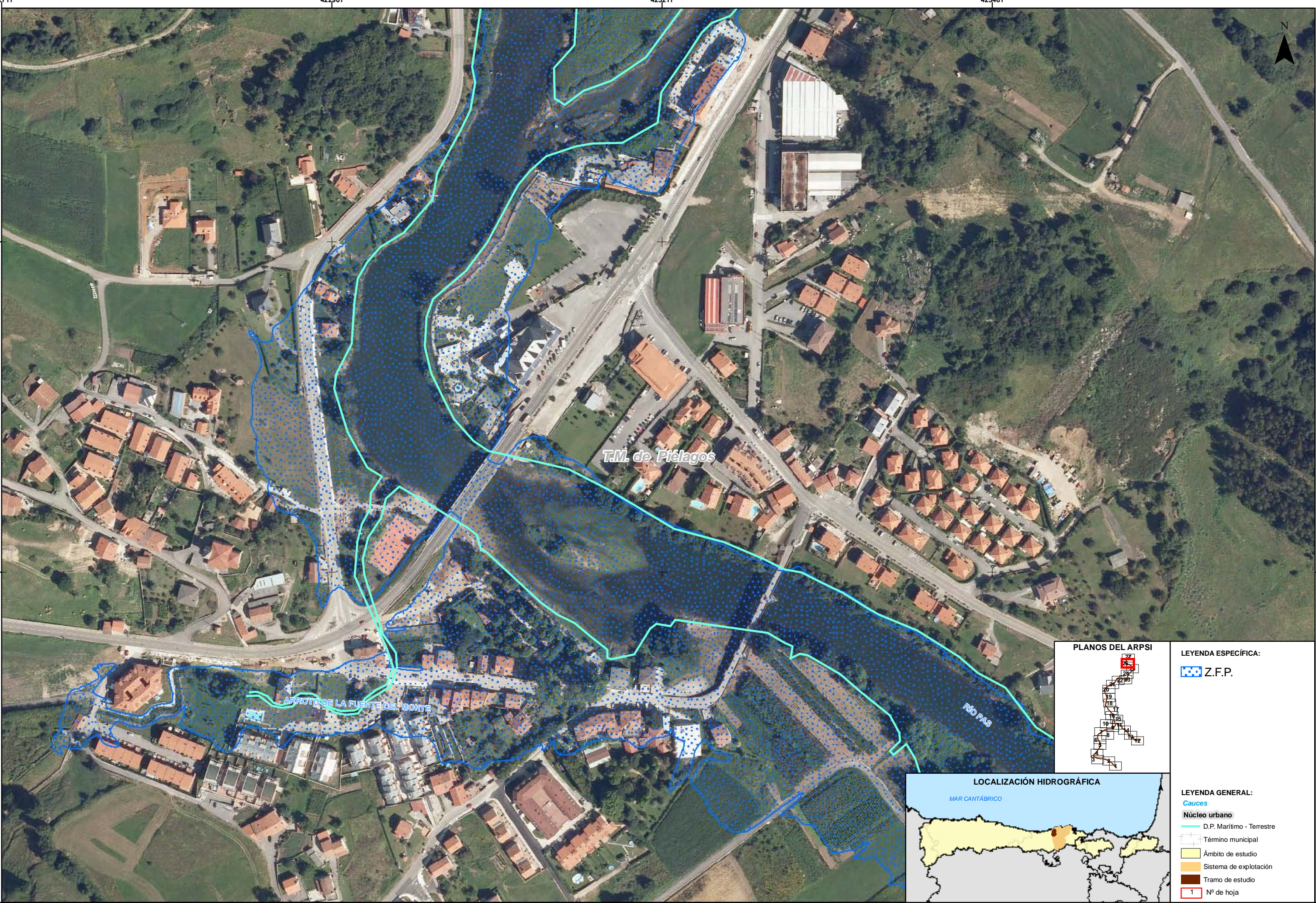
1 N° de hoja



LEYENDA ESPECÍFICA:	
	Z.F.P.



LEYENDA GENERAL:	
Cauces	
	D.P. Marítimo - Terrestre
Núcleo urbano	
	Término municipal
	Ámbito de estudio
	Sistema de explotación
	Tramo de estudio
	1 Nº de hoja



LEYENDA ESPECÍFICA:

Z.F.P.



LEYENDA GENERAL:

D.P. Marítimo - Terrestre

Núcleo urbano

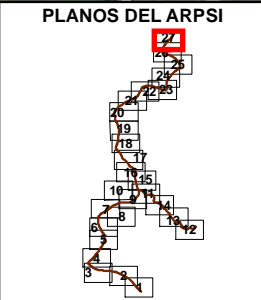
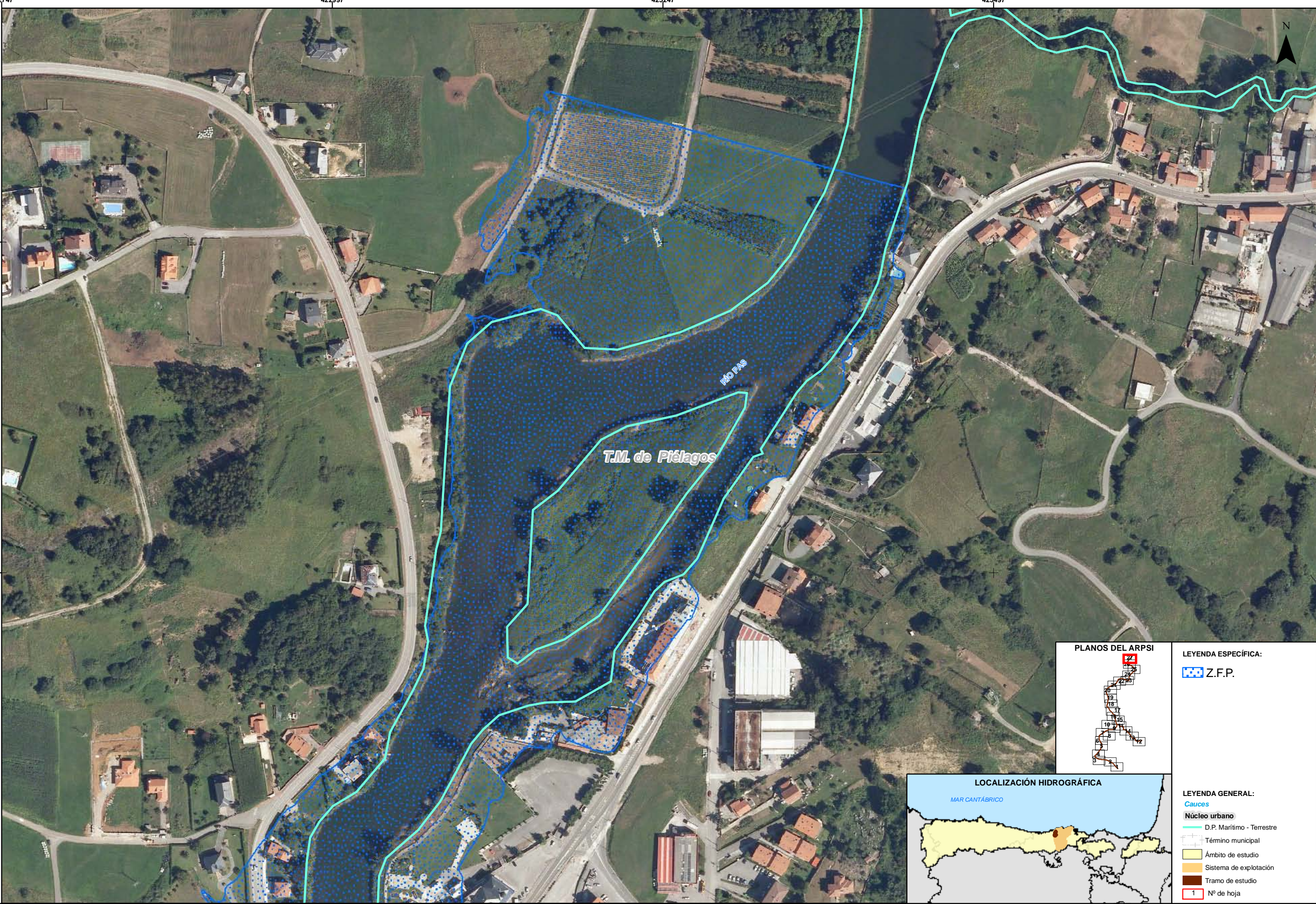
Término municipal

Ámbito de estudio

Sistema de explotación

Tramo de estudio

1 N° de hoja



LEYENDA ESPECÍFICA:

- Z.F.P.



LEYENDA GENERAL:

- D.P. Marítimo - Terrestre
- Núcleo urbano
- Término municipal
- Ámbito de estudio
- Sistema de explotación
- Tramo de estudio
- 1 N° de hoja