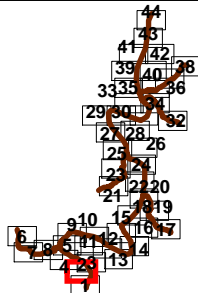
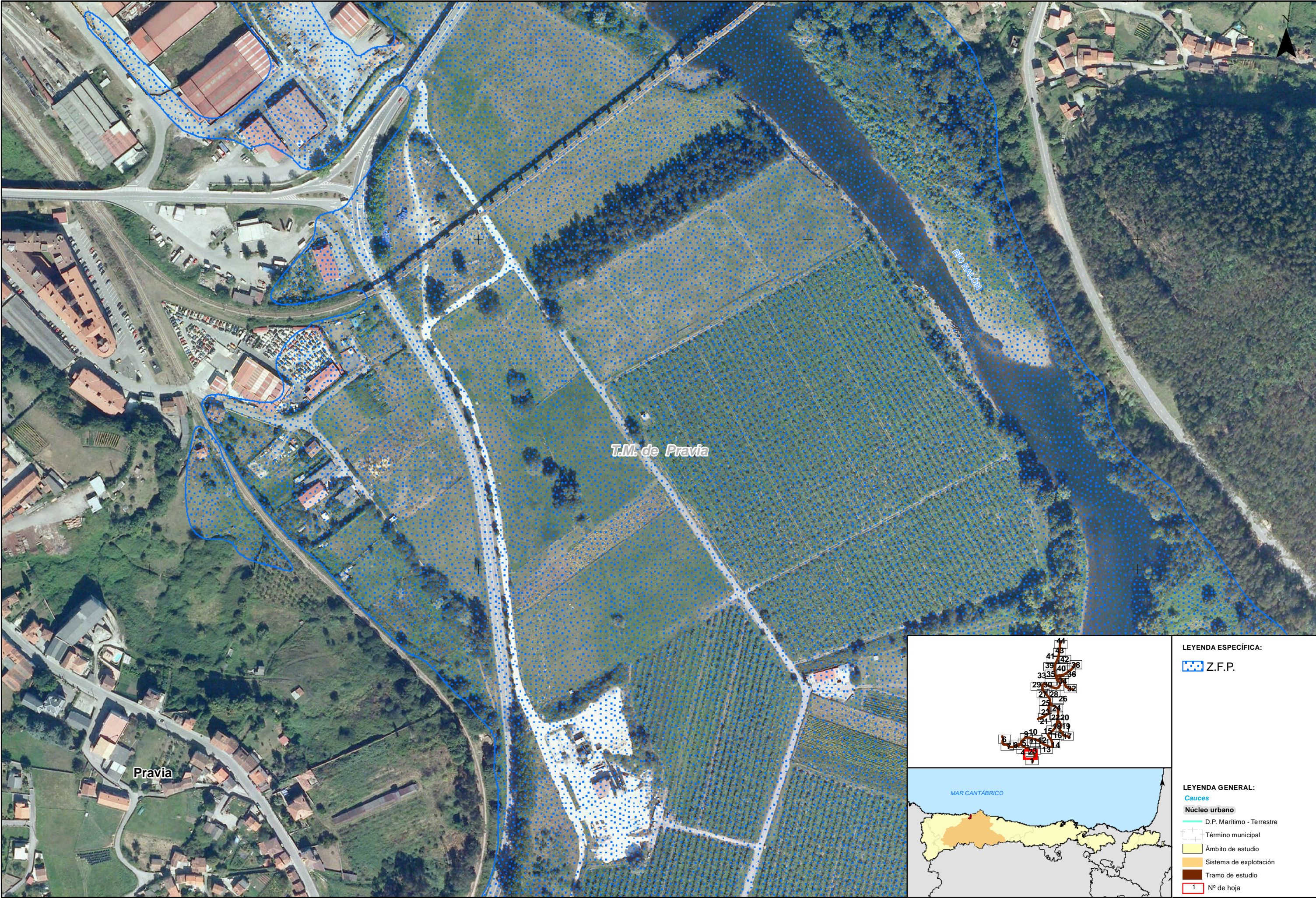


LEYENDA ESPECÍFICA:

Z.F.P.

LEYENDA GENERAL:









- Cauces
- Núcleo urbano
- D.P. Marítimo - Terrestre
- Término municipal
- Ámbito de estudio
- Sistema de explotación
- Tramo de estudio
- 1 N° de hoja

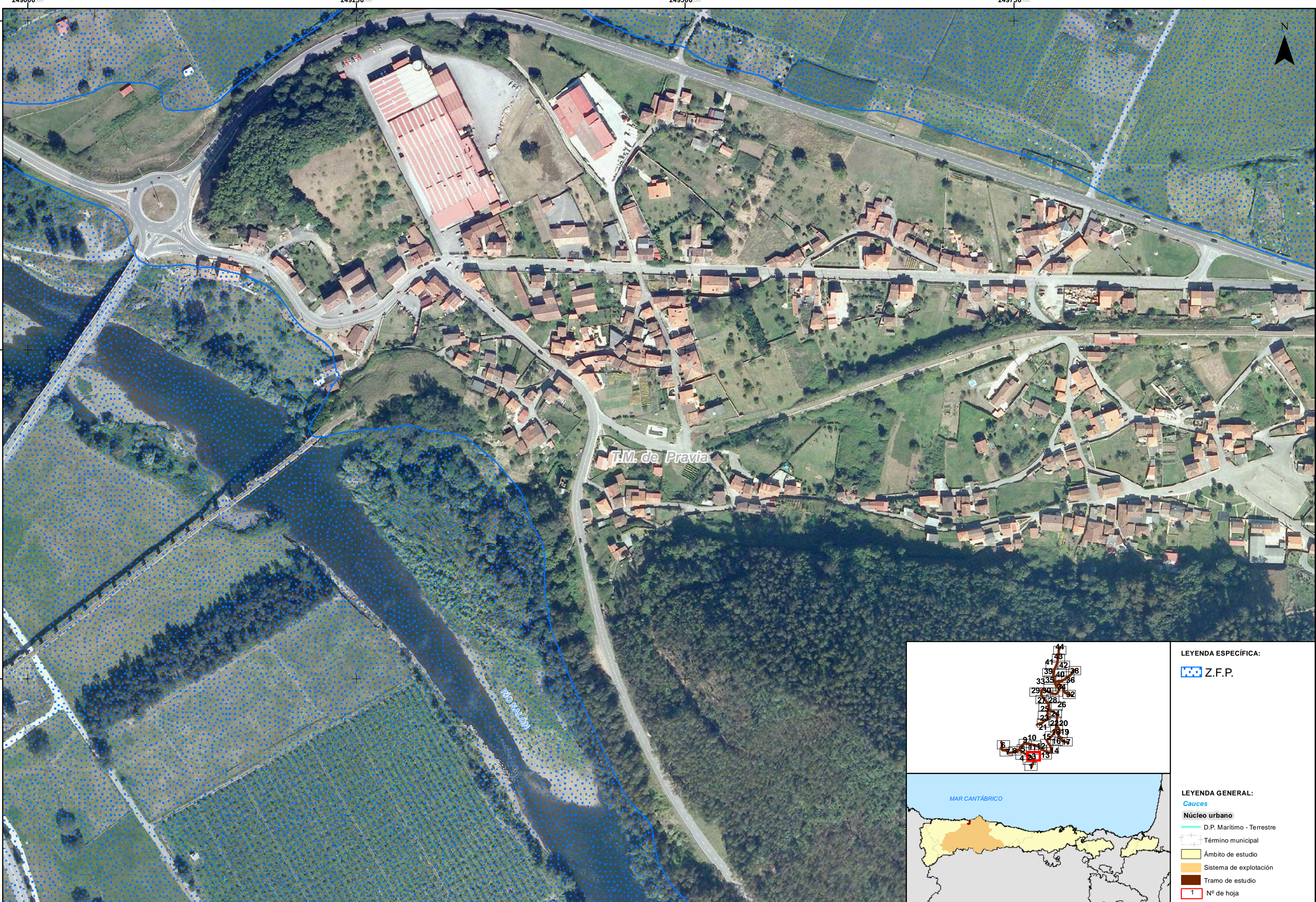


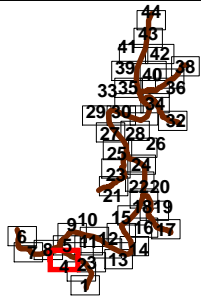
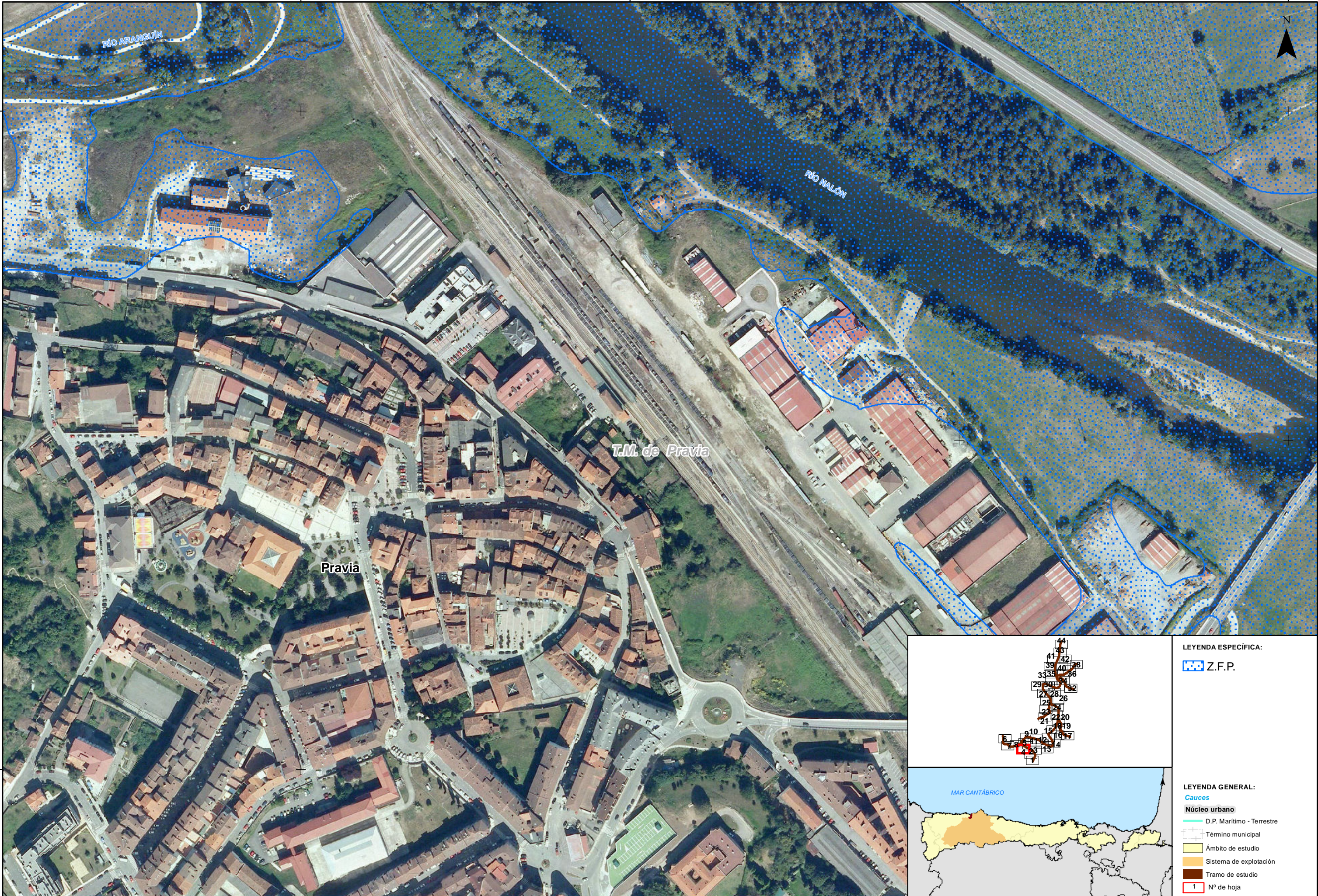
LEYENDA ESPECÍFICA:

 Z.F.P.

LEYENDA GENERAL:

-  Cauces
-  Núcleo urbano
-  D.P. Marítimo - Terrestre
-  Término municipal
-  Ámbito de estudio
-  Sistema de explotación
-  Tramo de estudio
-  1 N° de hoja



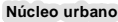


LEYENDA ESPECÍFICA:

 Z.F.P.

LEYENDA GENERAL:

 Cauces


 Núcleo urbano


 D.P. Marítimo - Terrestre

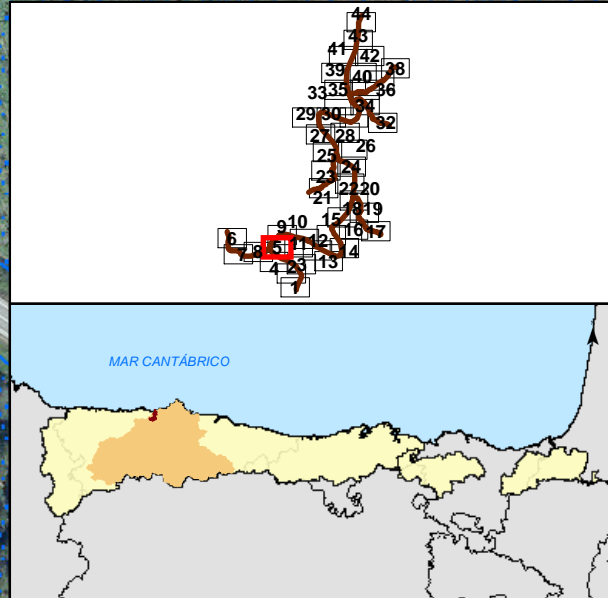
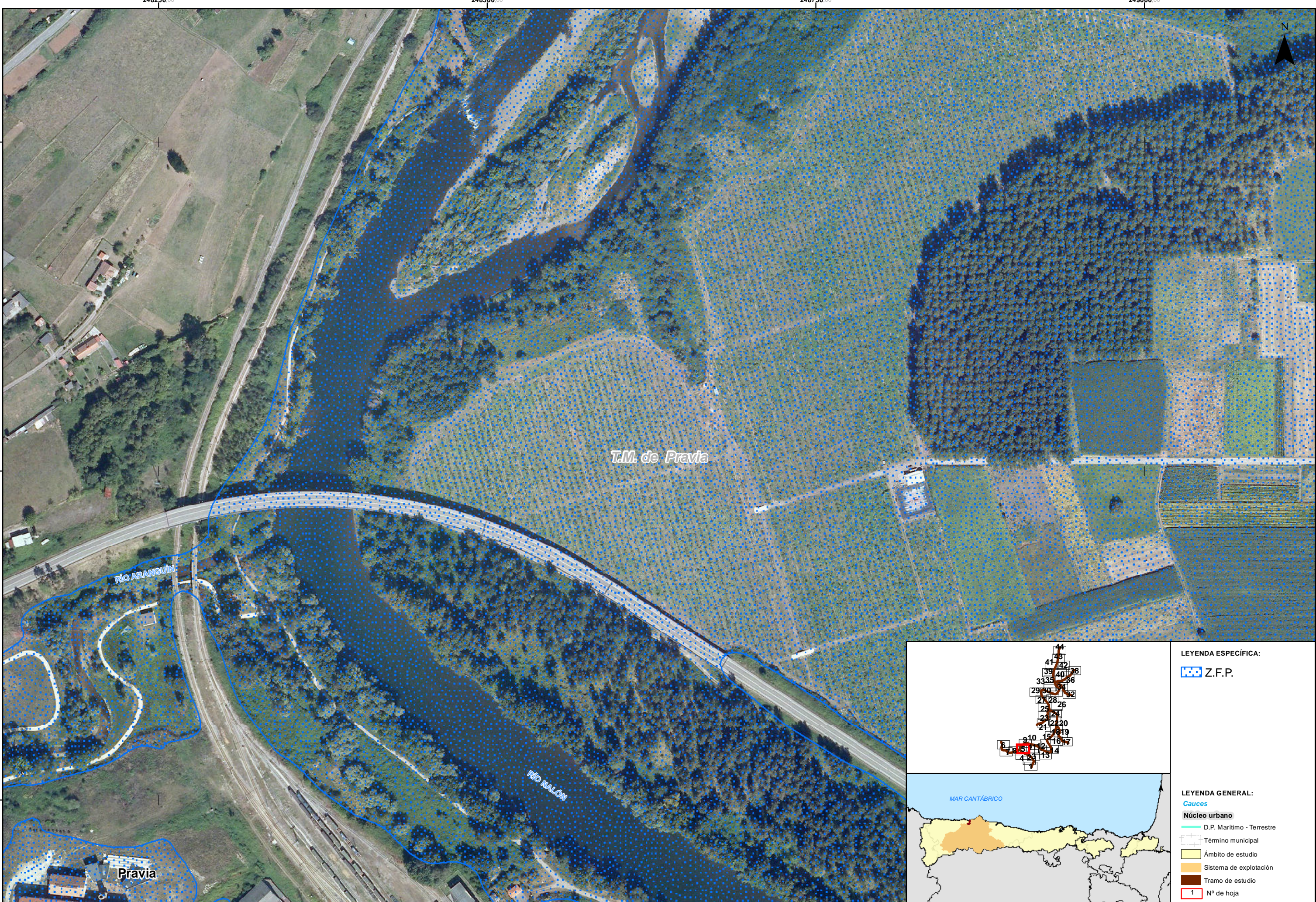
 Término municipal

 Ámbito de estudio

 Sistema de explotación

 Tramo de estudio

 1 N° de hoja



LEYENDA ESPECÍFICA:

Z.F.P.

LEYENDA GENERAL:

Cauces

Núcleo urbano

D.P. Marítimo - Terrestre

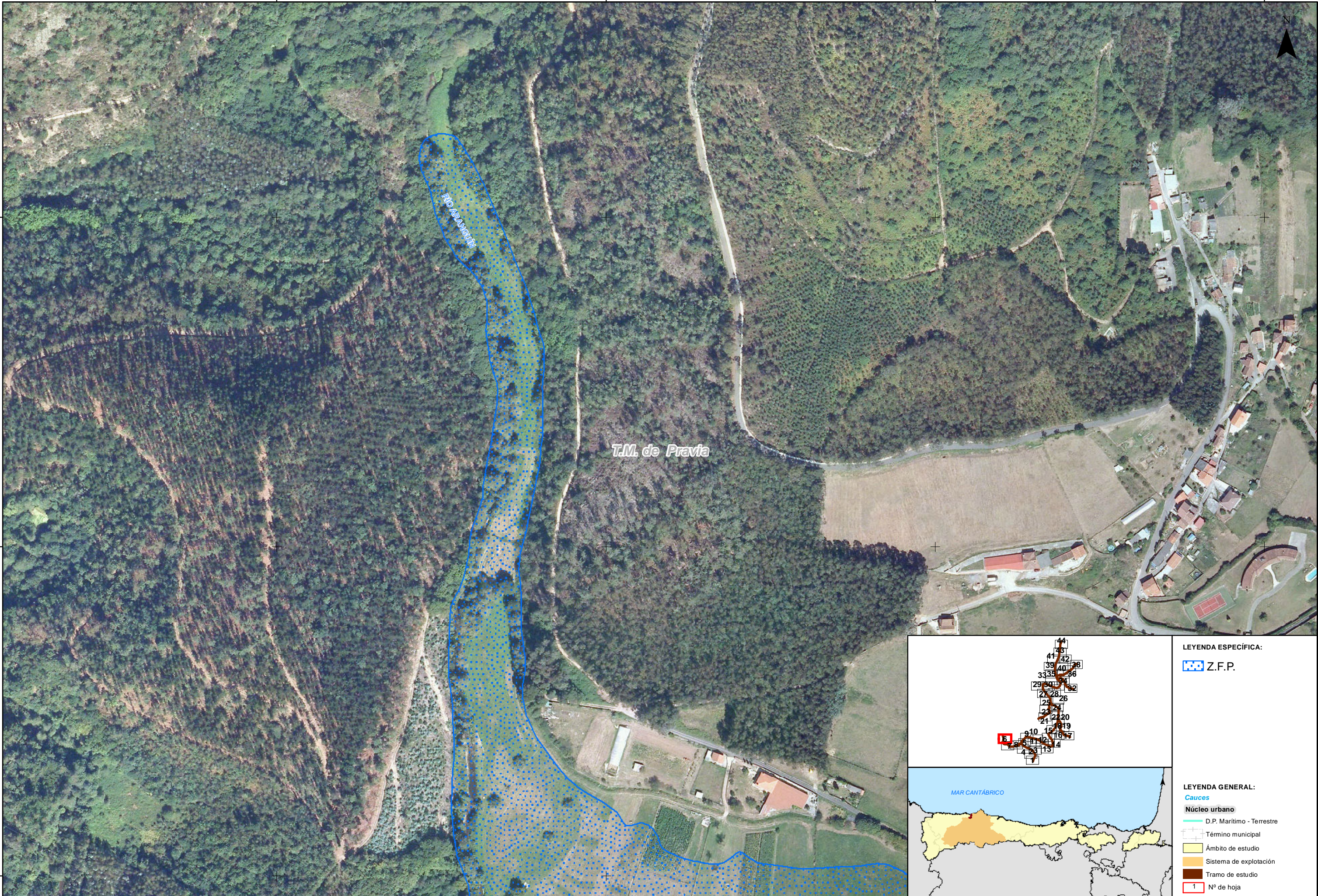
Término municipal

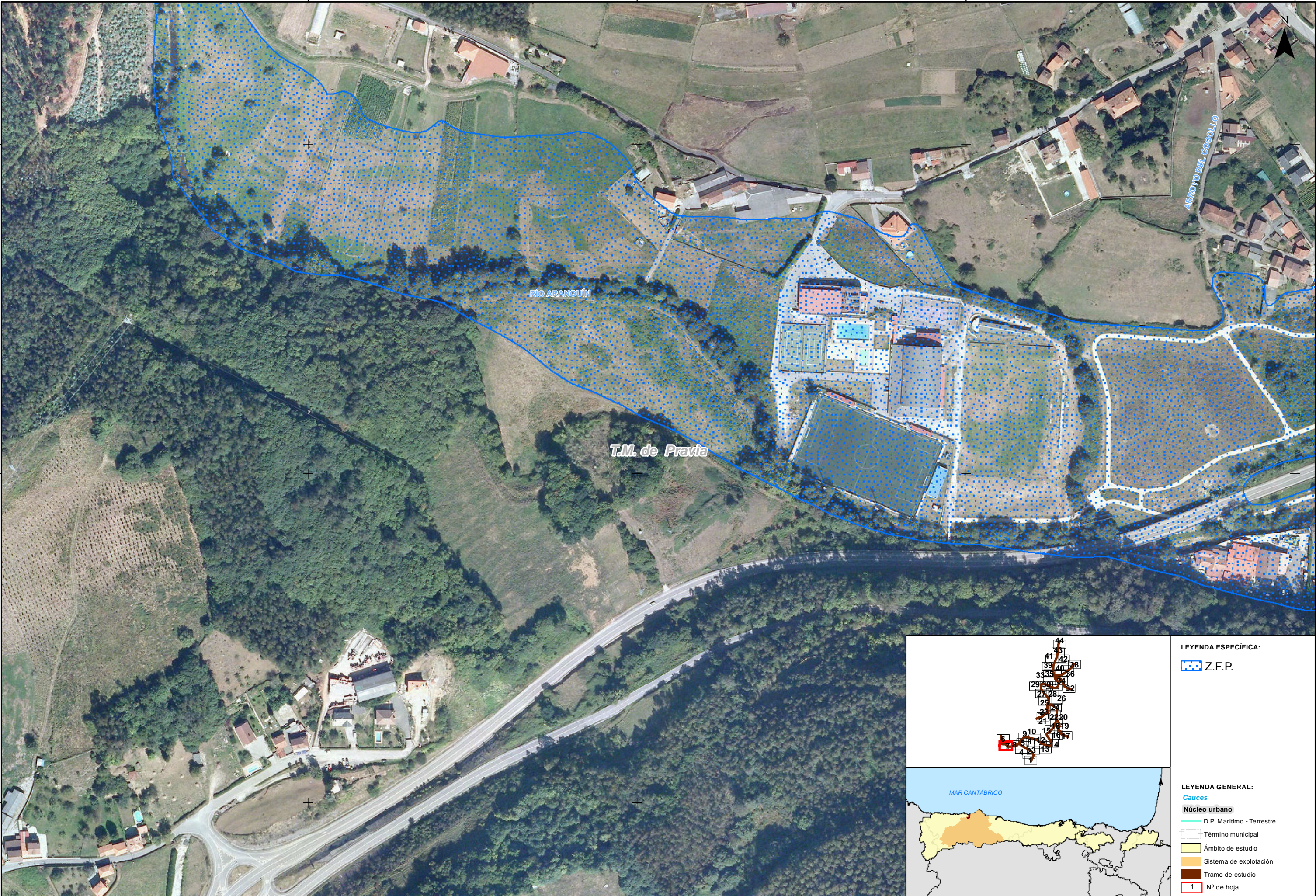
Ámbito de estudio

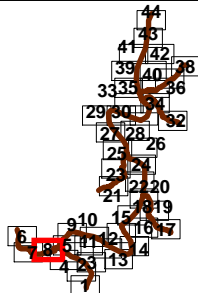
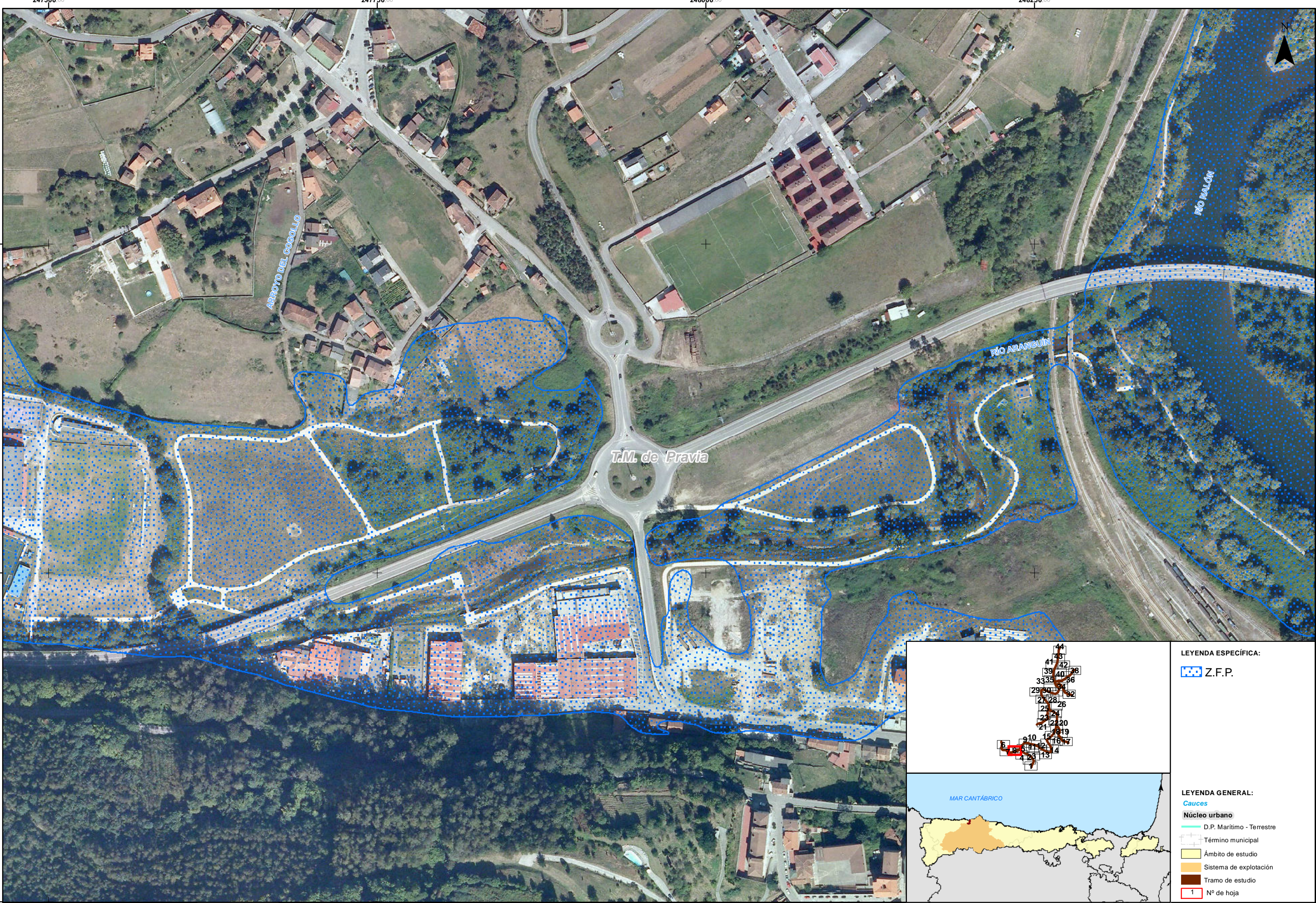
Sistema de explotación

Tramo de estudio

Nº de hoja








LEYENDA ESPECÍFICA:

 Z.F.P.

LEYENDA GENERAL:

 Cauces

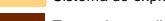
 Núcleo urbano

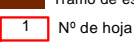
 D.P. Marítimo - Terrestre

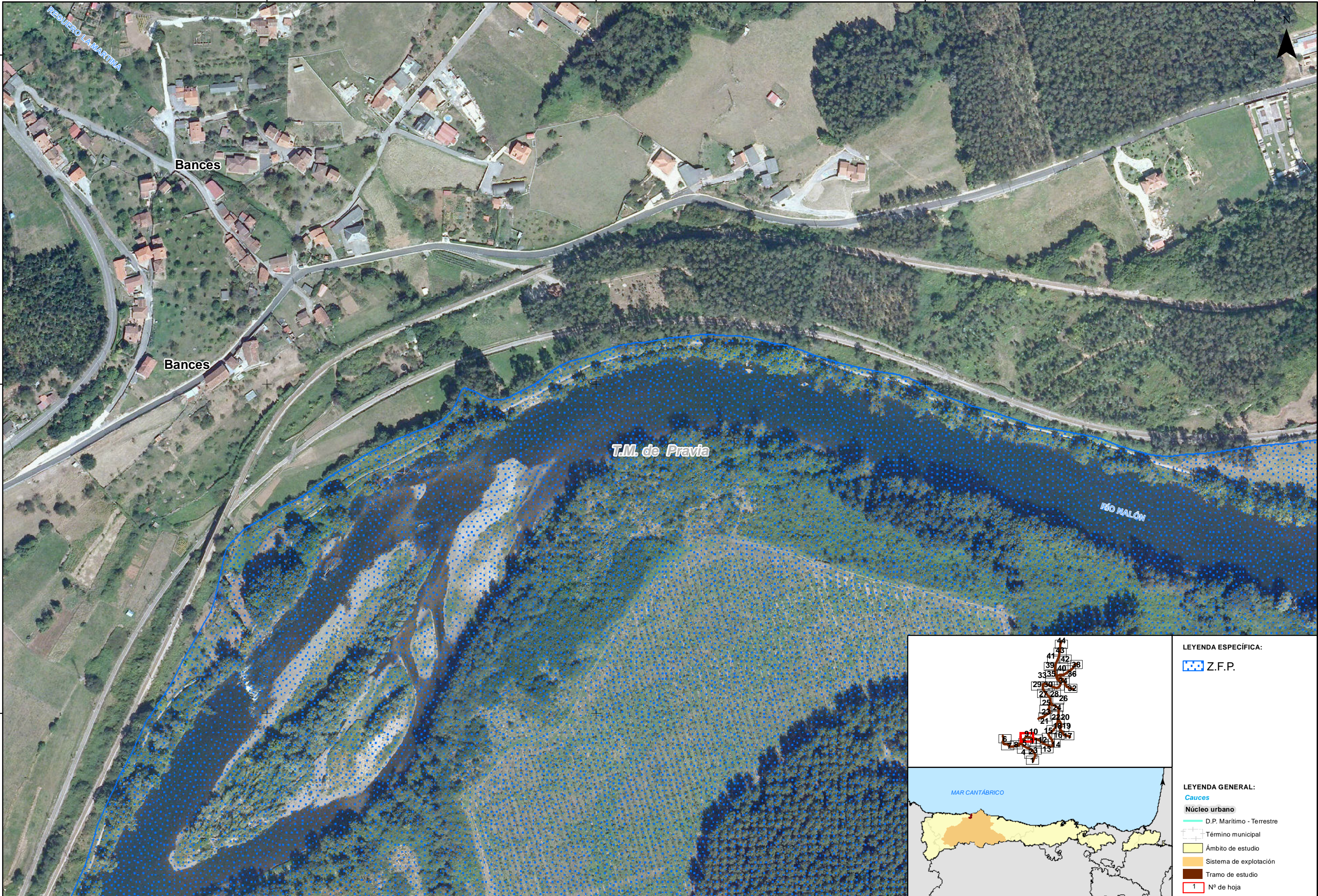
 Término municipal

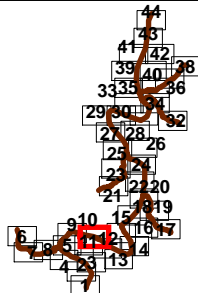
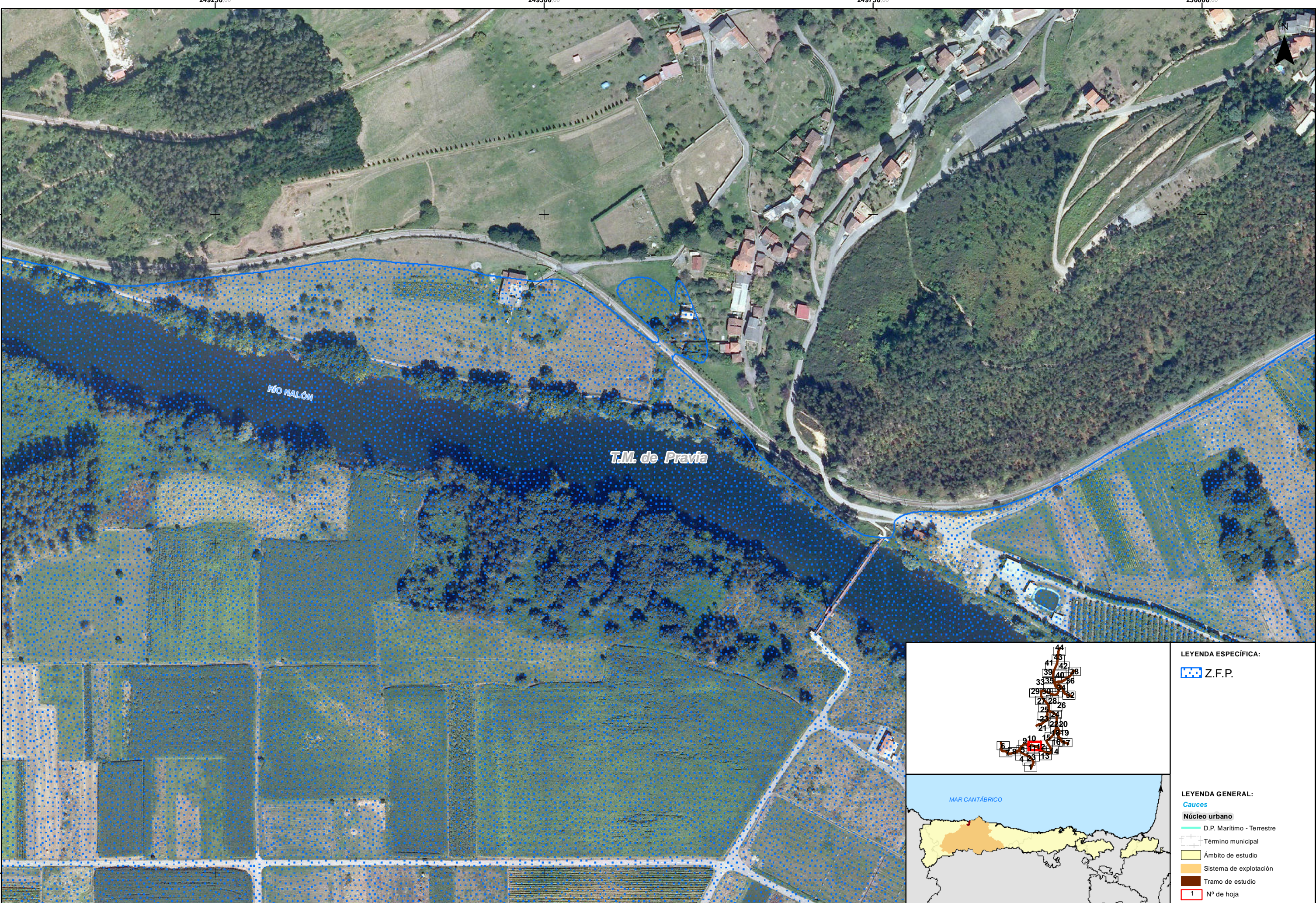
 Ámbito de estudio

 Sistema de explotación

 Tramo de estudio

 1 N° de hoja











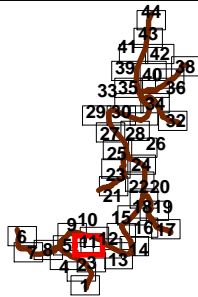
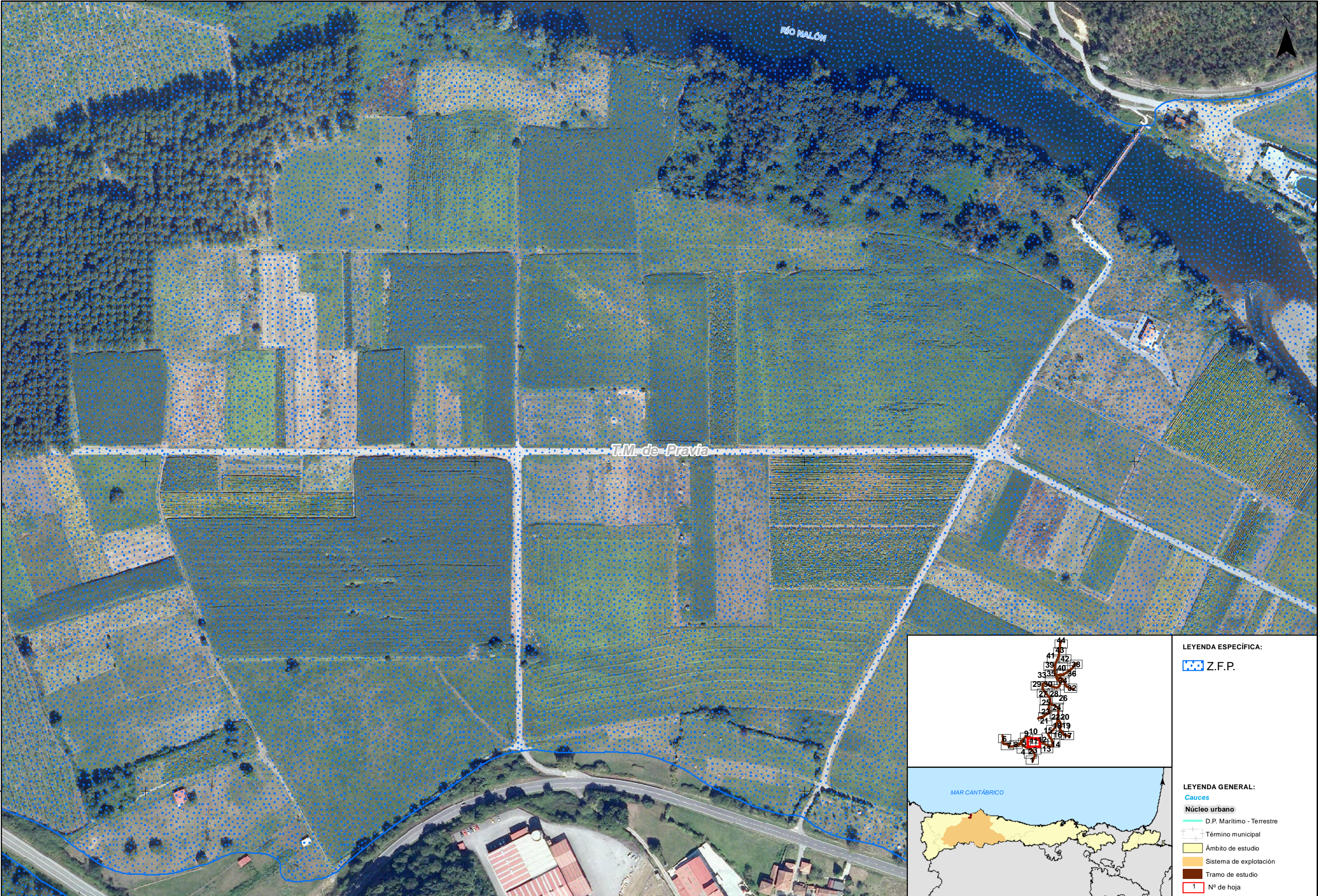


LEYENDA ESPECÍFICA:

 Z.F.P.

LEYENDA GENERAL:

-  Cauces
-  Núcleo urbano
-  D.P. Marítimo - Terrestre
-  Término municipal
-  Ámbito de estudio
-  Sistema de explotación
-  Tramo de estudio
-  1 N° de hoja

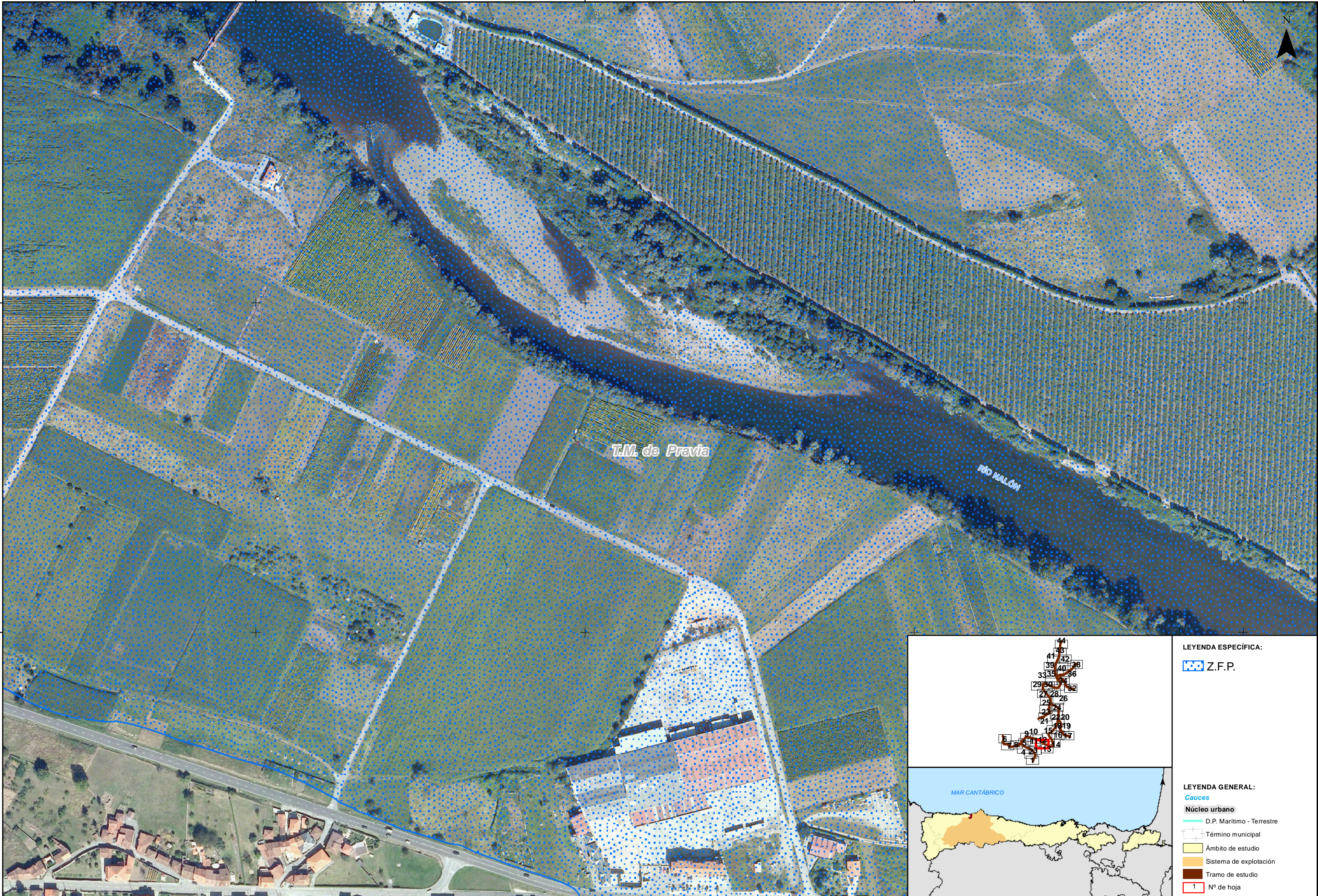


LEYENDA ESPECÍFICA:

Z.F.P.

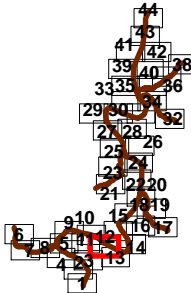
LEYENDA GENERAL:

- Cauces
- Núcleo urbano
- D.P. Marítimo - Terrestre
- Término municipal
- Ámbito de estudio
- Sistema de explotación
- Tramo de estudio
- 1 N° de hoja



T.M. de Pravia

RÍO NALÓN

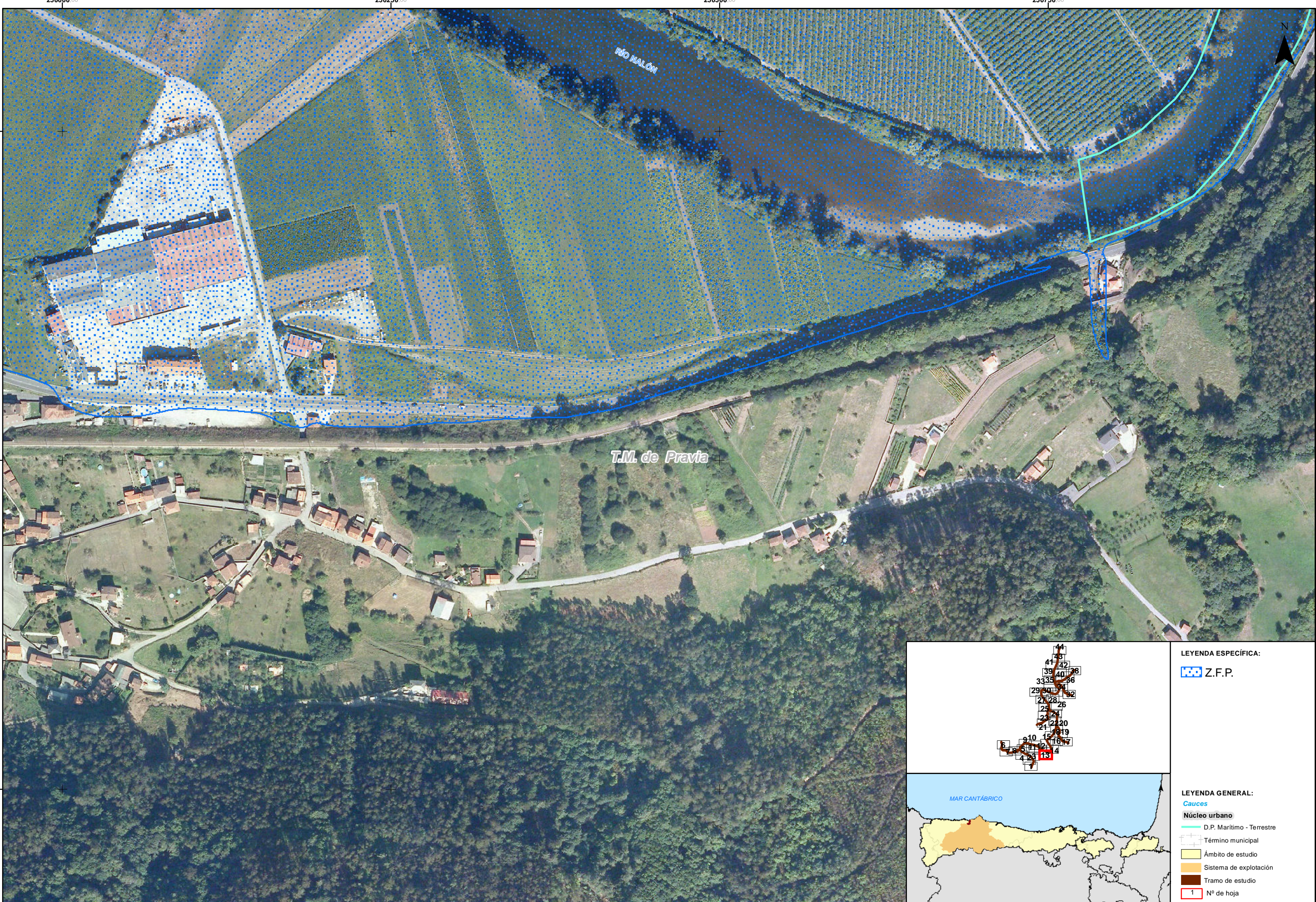


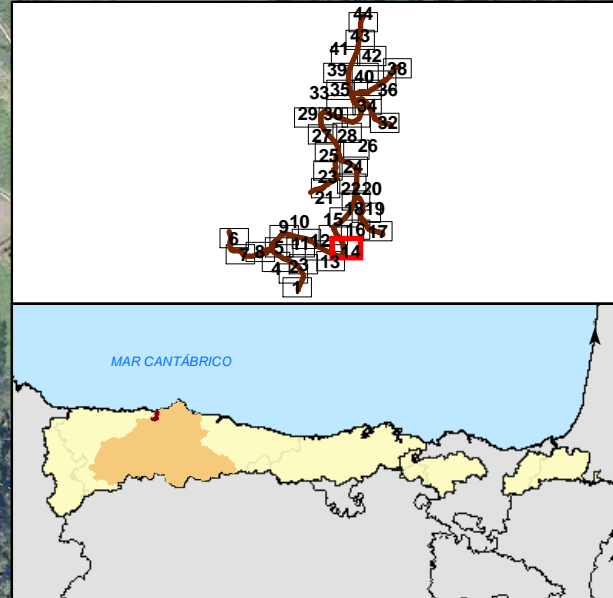
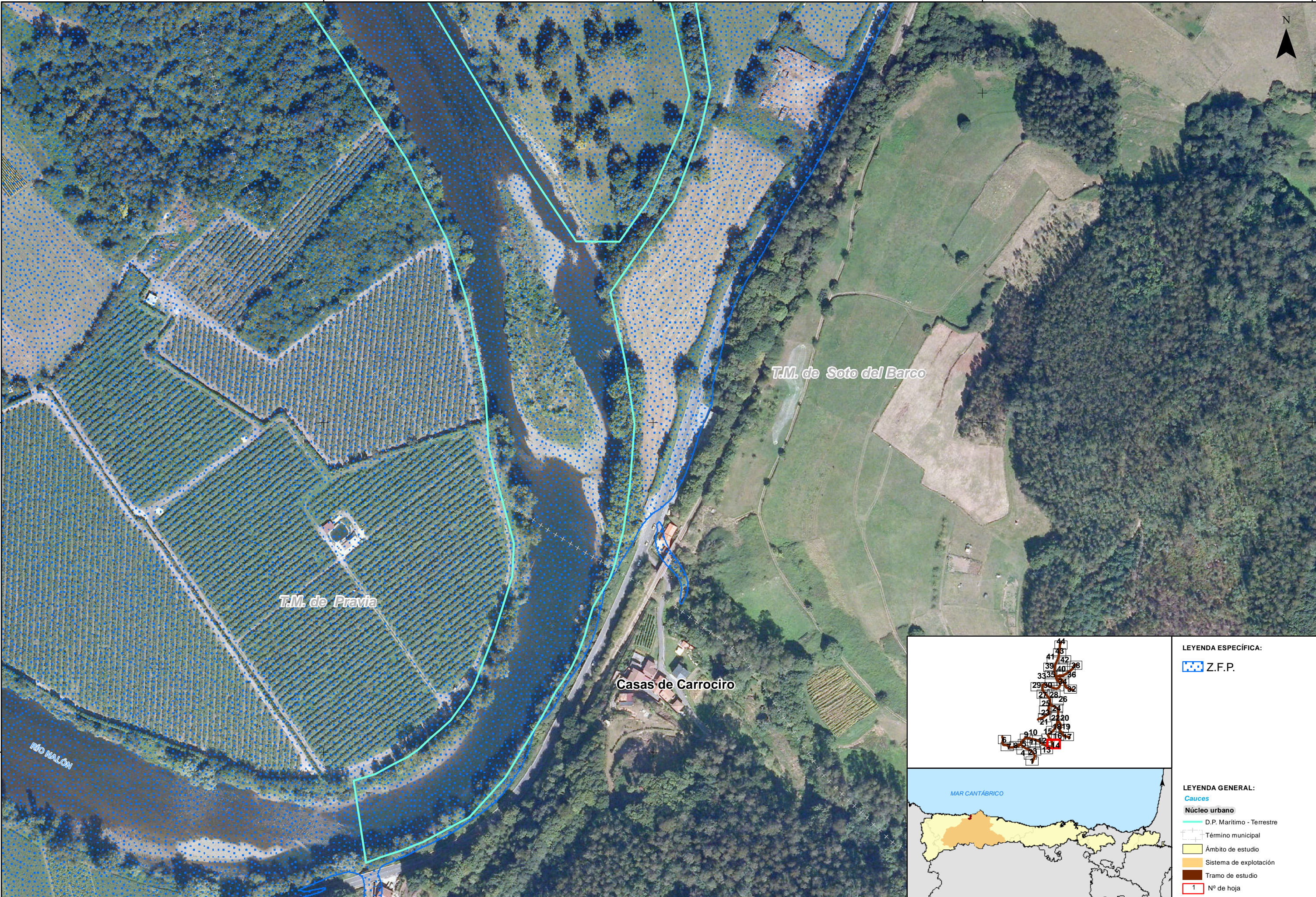
LEYENDA ESPECÍFICA:

Z.F.P.

LEYENDA GENERAL:

- D.P. Marítimo - Terrestre
- Término municipal
- Núcleo urbano
- Ámbito de estudio
- Sistema de explotación
- Tramo de estudio
- 1 N° de hoja





LEYENDA ESPECÍFICA:

Z.F.P.

LEYENDA GENERAL:

Cauces

D.P. Marítimo - Terrestre

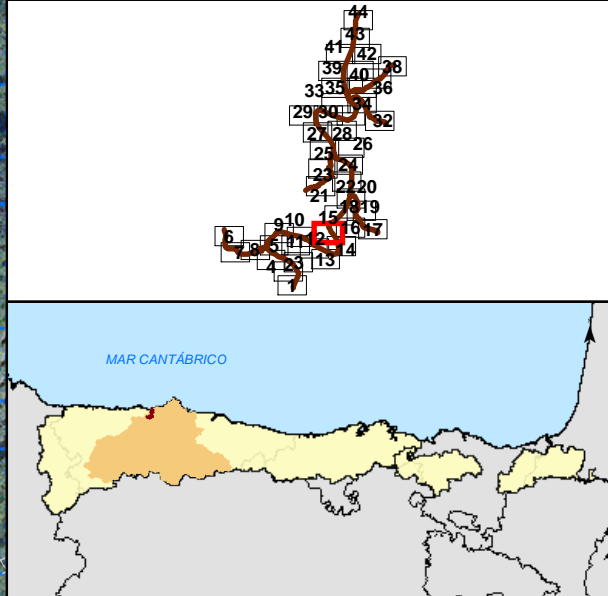
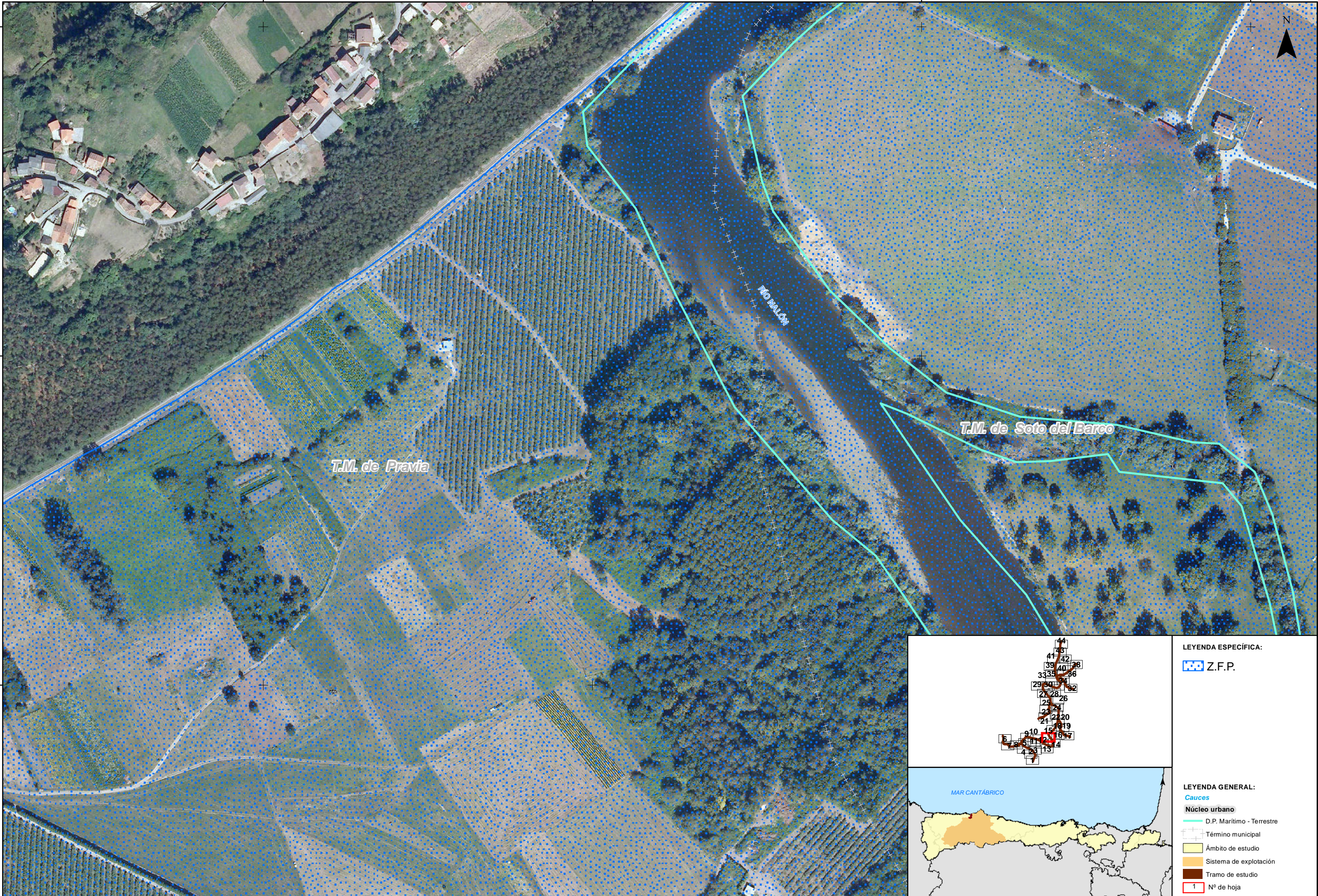
Término municipal

Ámbito de estudio

Sistema de explotación

Tramo de estudio

1 Nº de hoja



LEYENDA ESPECÍFICA:

Z.F.P.

LEYENDA GENERAL:

Cauces

D.P. Marítimo - Terrestre

Término municipal

Ámbito de estudio

Sistema de explotación

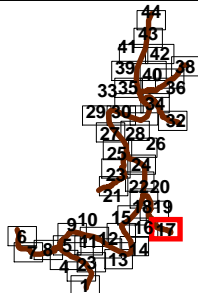
Tramo de estudio

1 Nº de hoja

T.M. de Pravia

T.M. de Soto del Barco








ARROYO DE LA LLAMERA
ARROYO DOÑAILLA

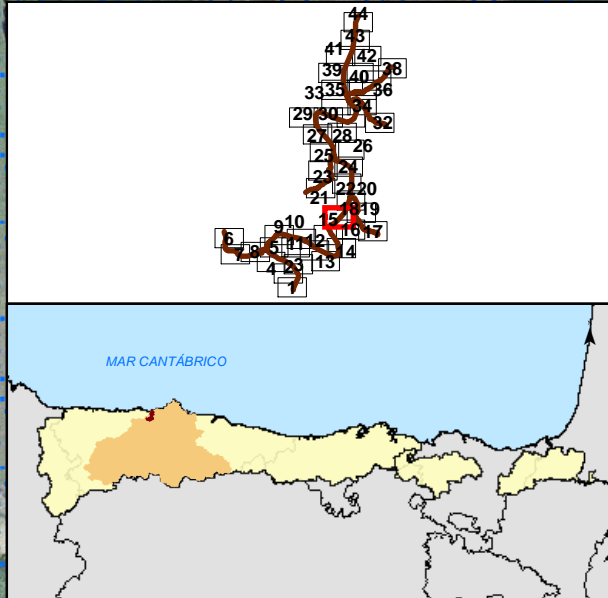
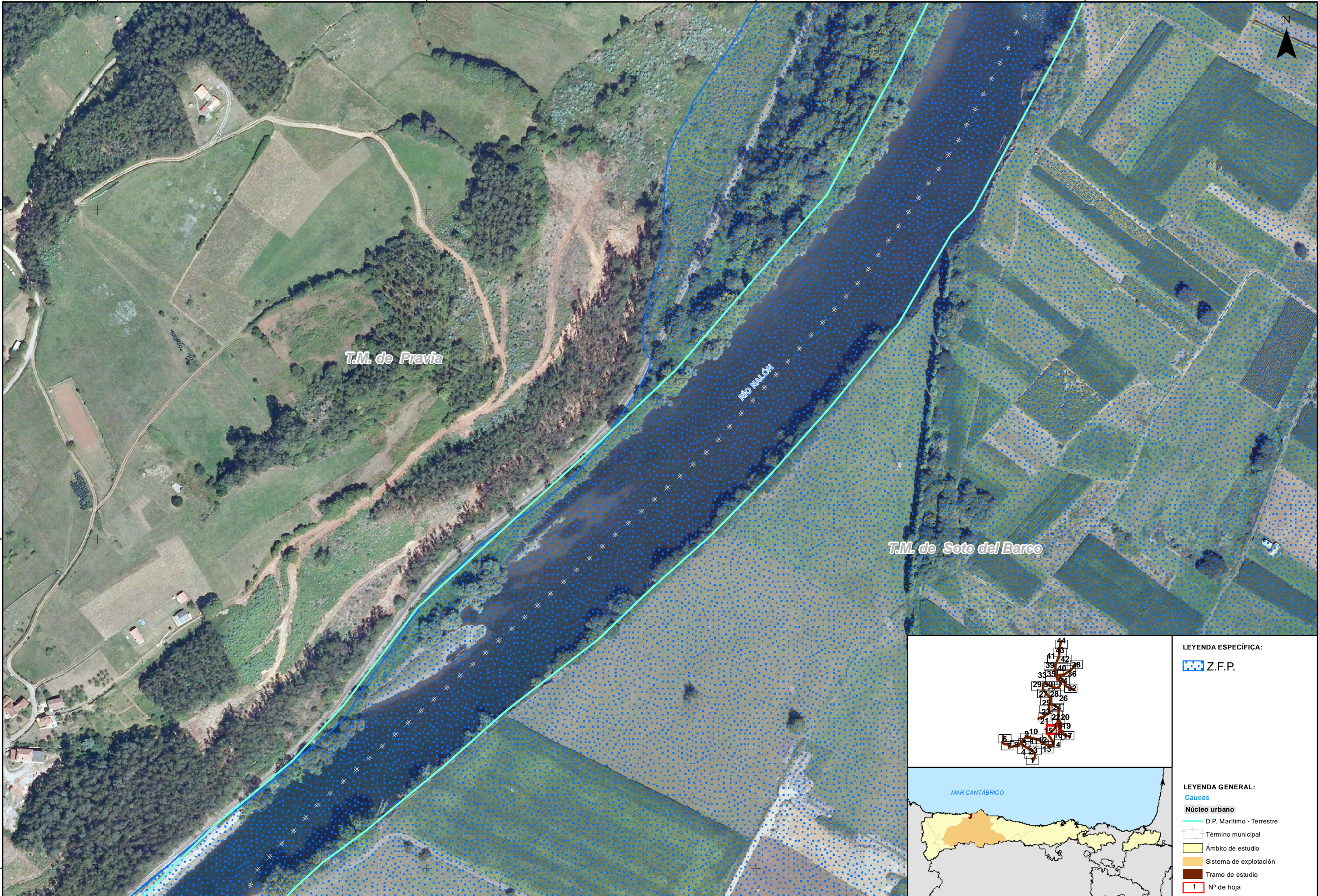


LEYENDA ESPECÍFICA:

 Z.F.P.

LEYENDA GENERAL:

-  **Cauces**
-  D.P. Marítimo - Terrestre
-  Término municipal
-  Ámbito de estudio
-  Sistema de explotación
-  Tramo de estudio
-  1 N° de hoja



LEYENDA ESPECÍFICA:

 Z.F.P.

LEYENDA GENERAL:

Cauces


 D.P. Marítimo - Terrestre

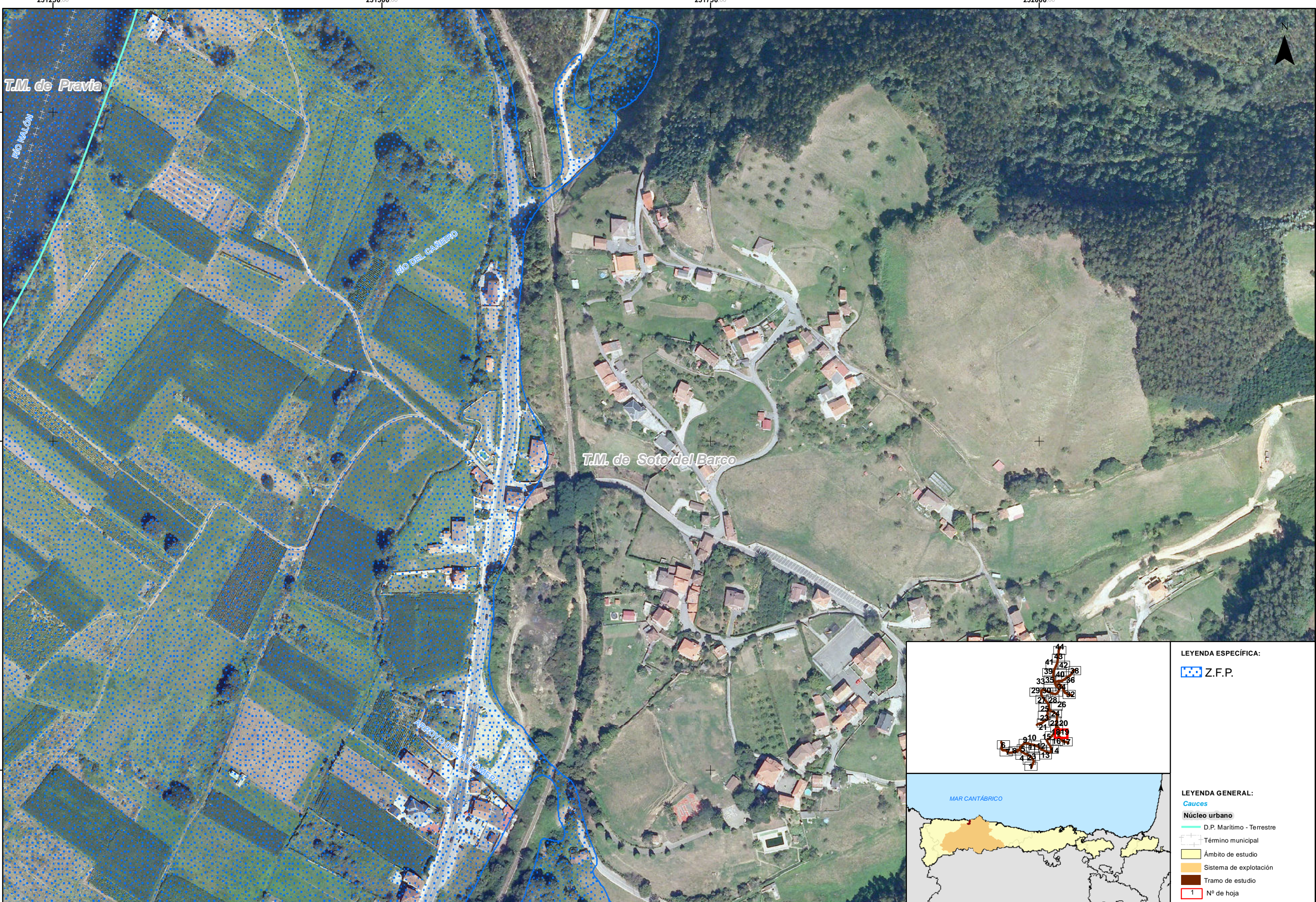
 Término municipal

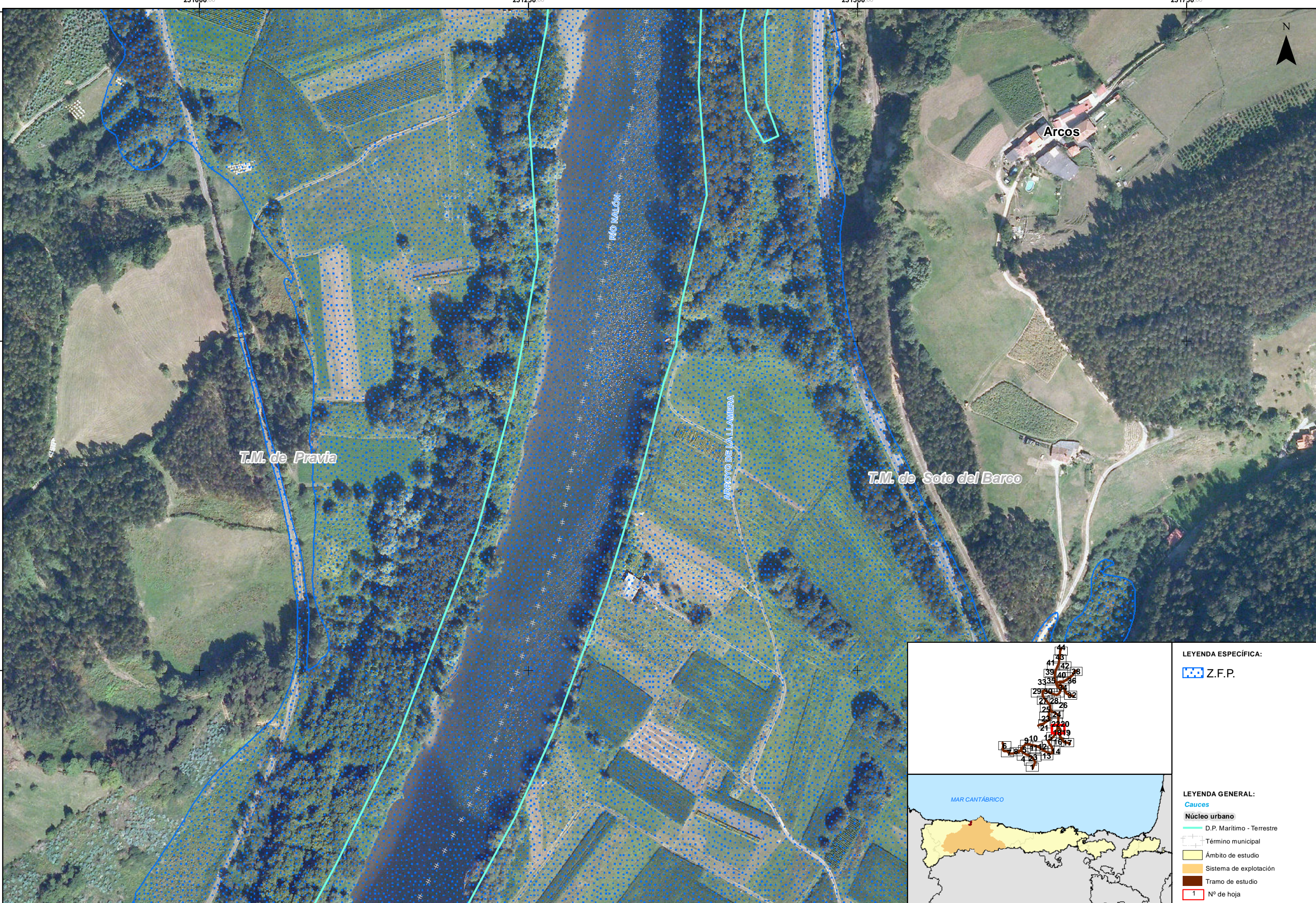
 Ámbito de estudio

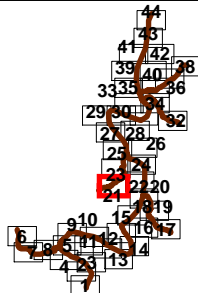
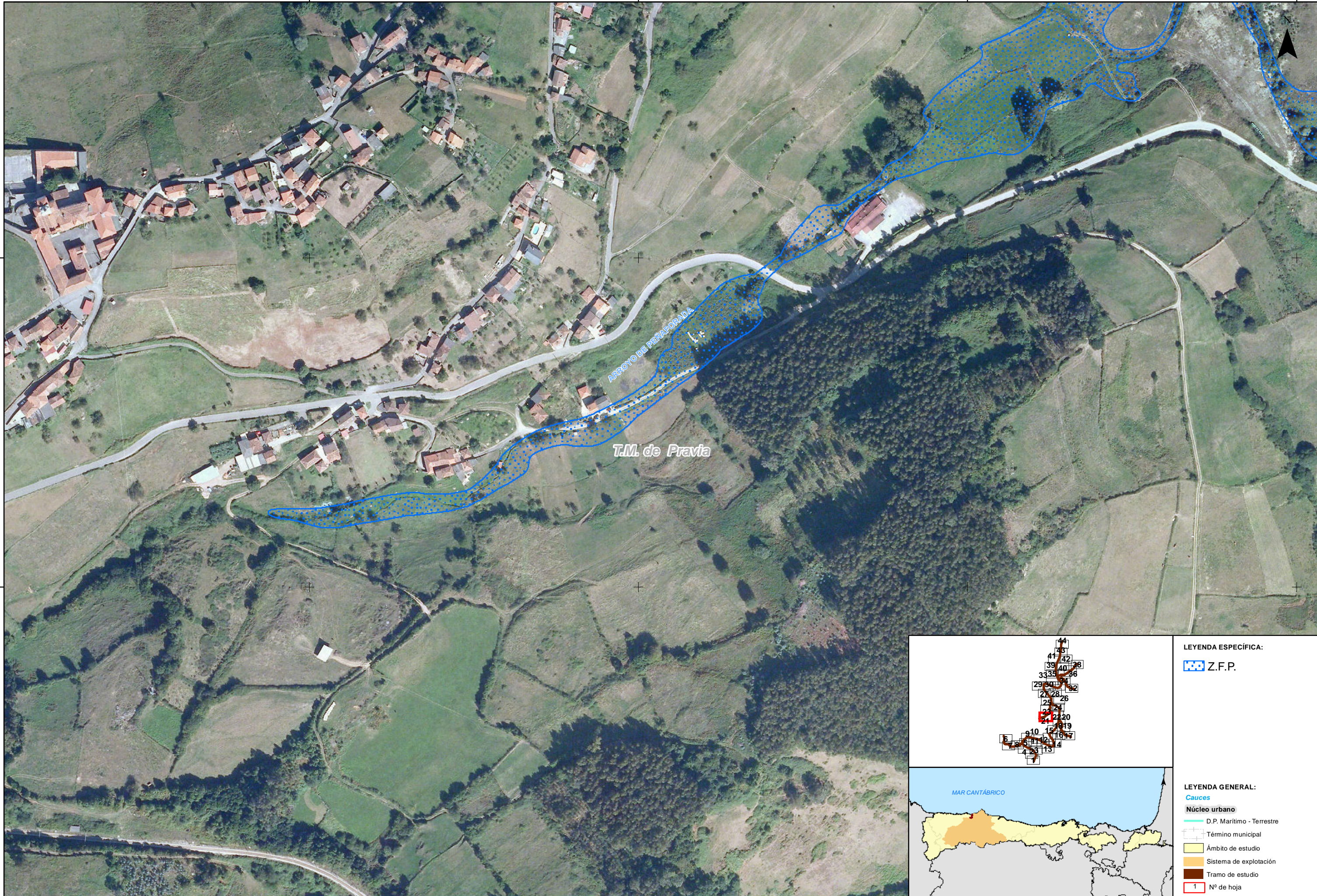
 Sistema de explotación

 Tramo de estudio

 Nº de hoja













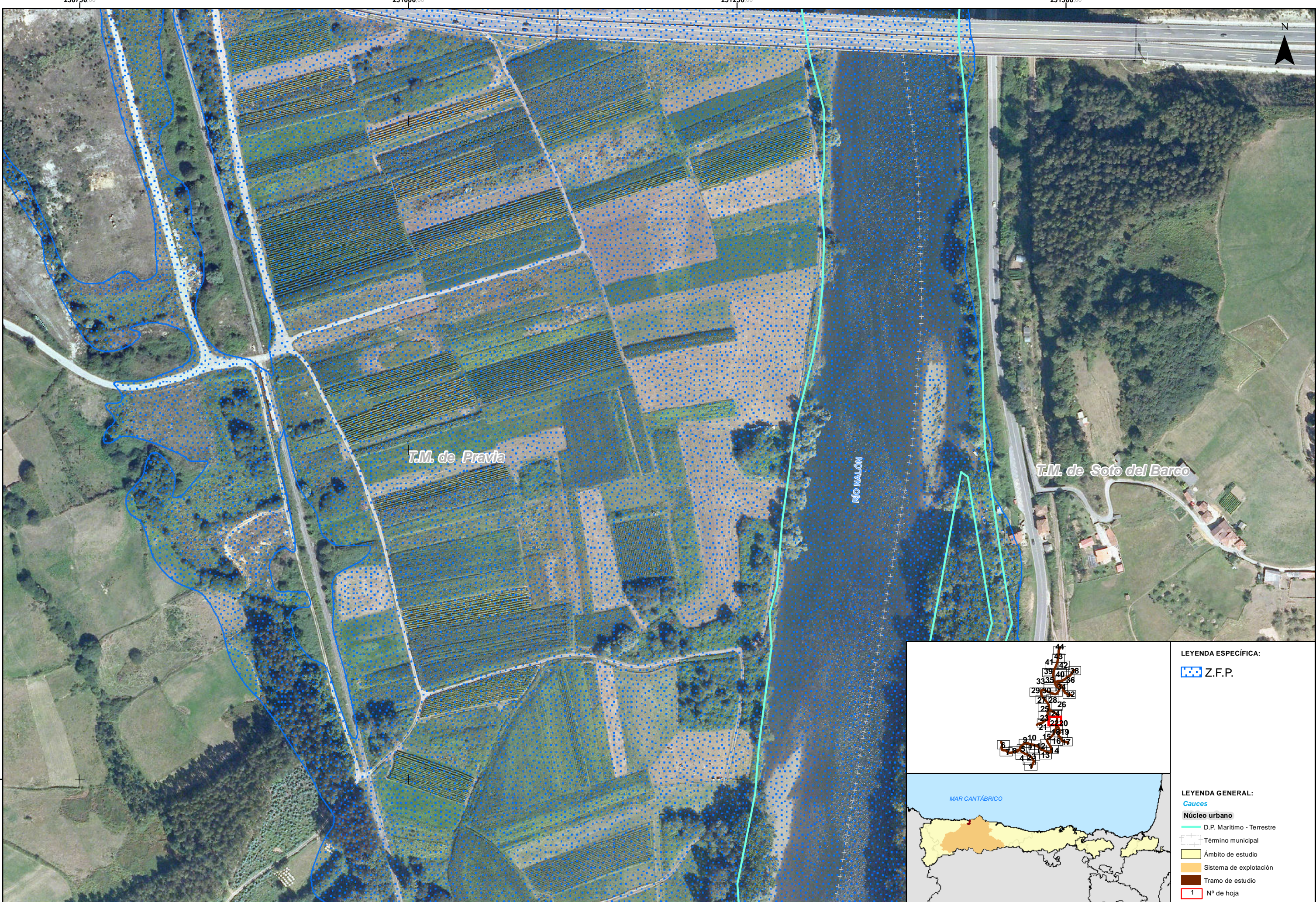


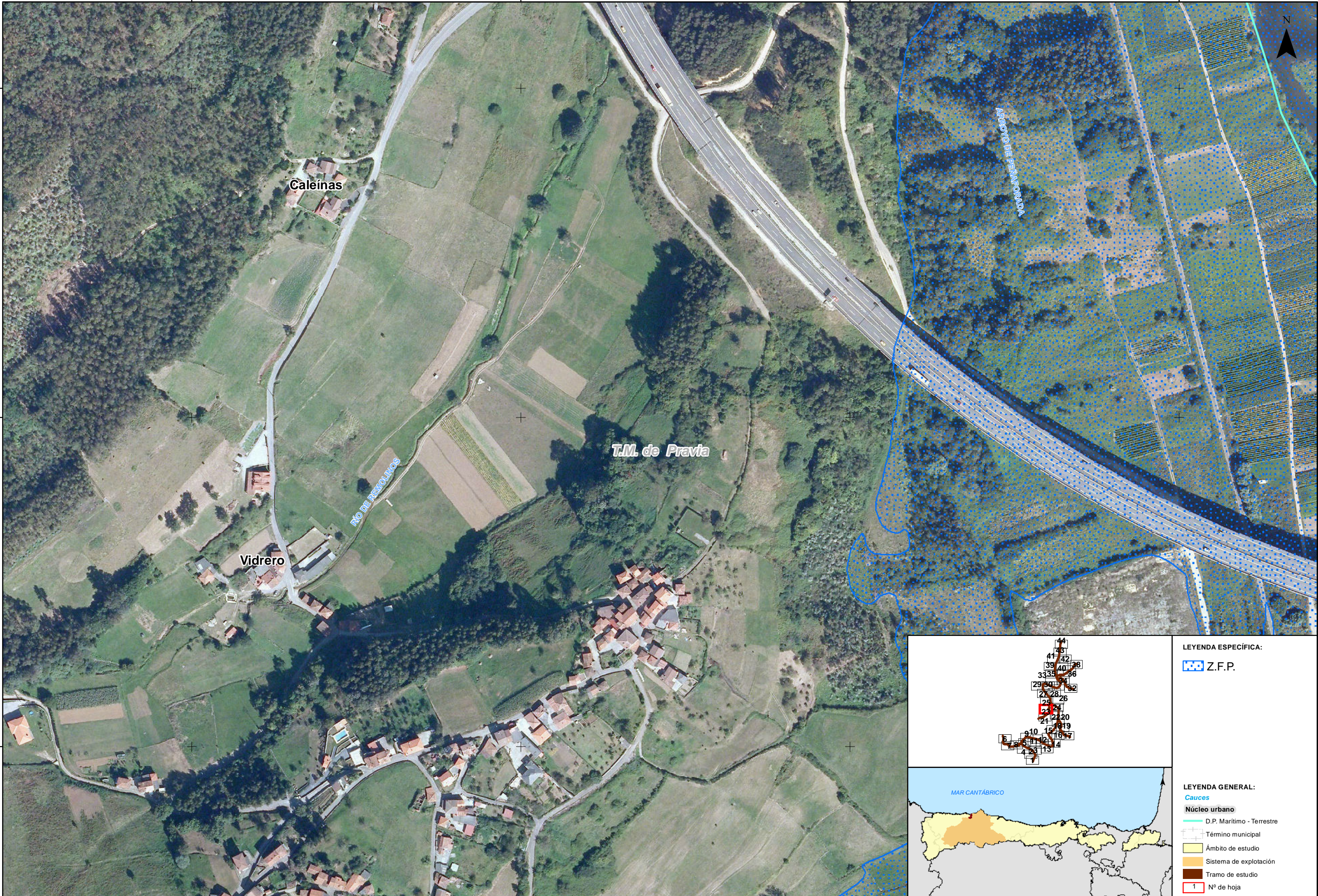
LEYENDA ESPECÍFICA:

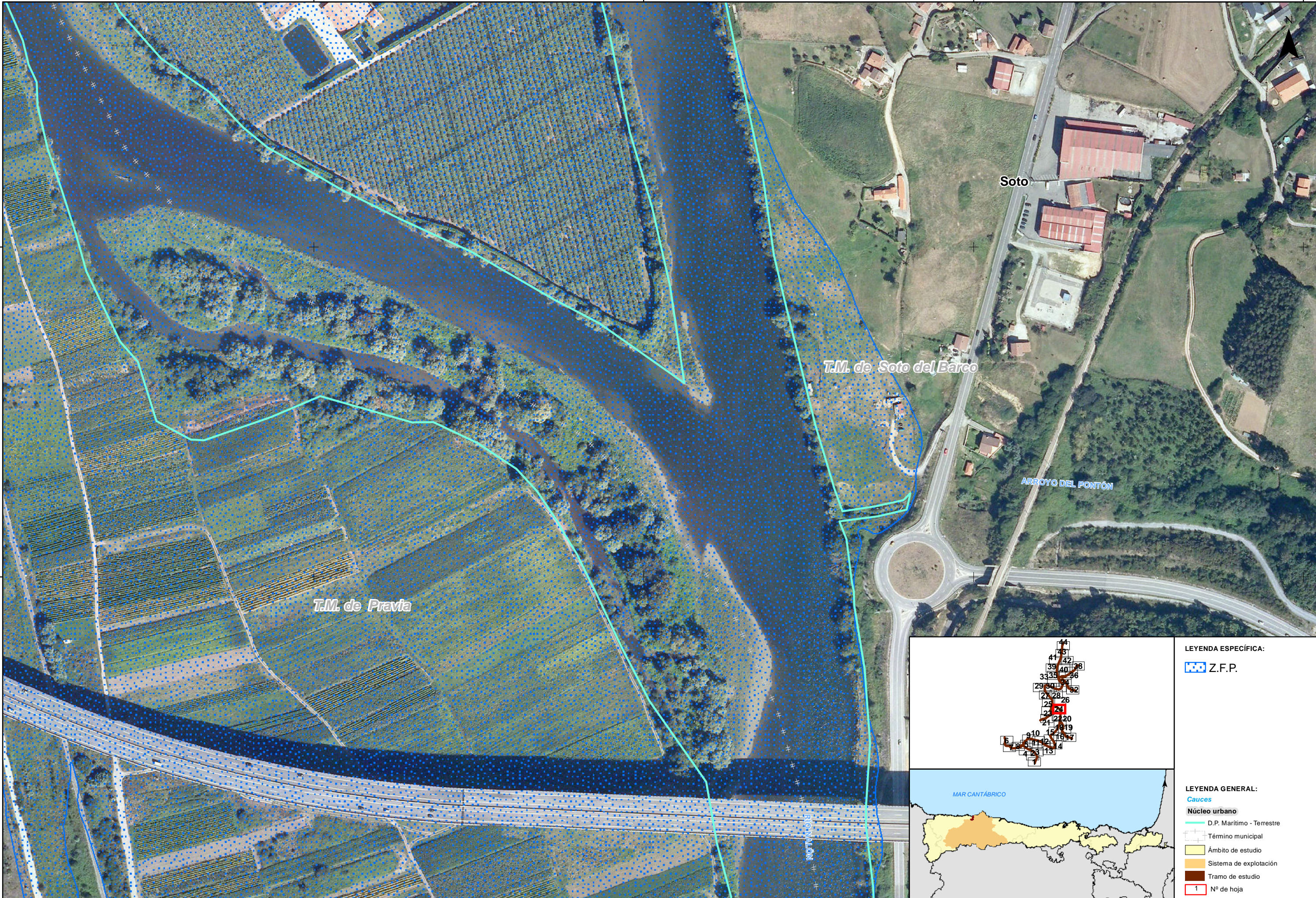
 Z.F.P.

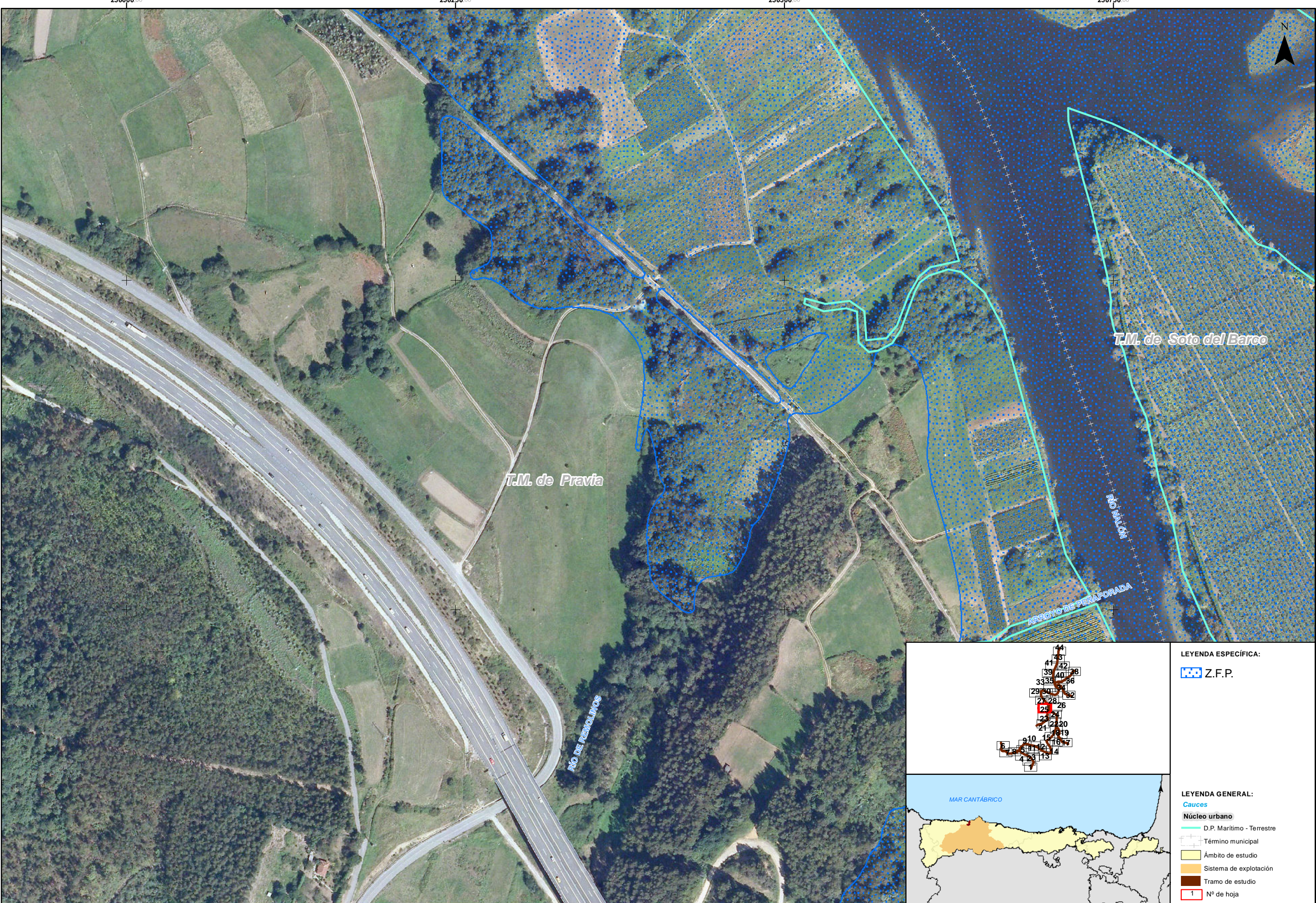
LEYENDA GENERAL:

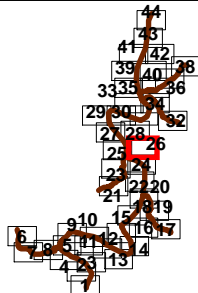
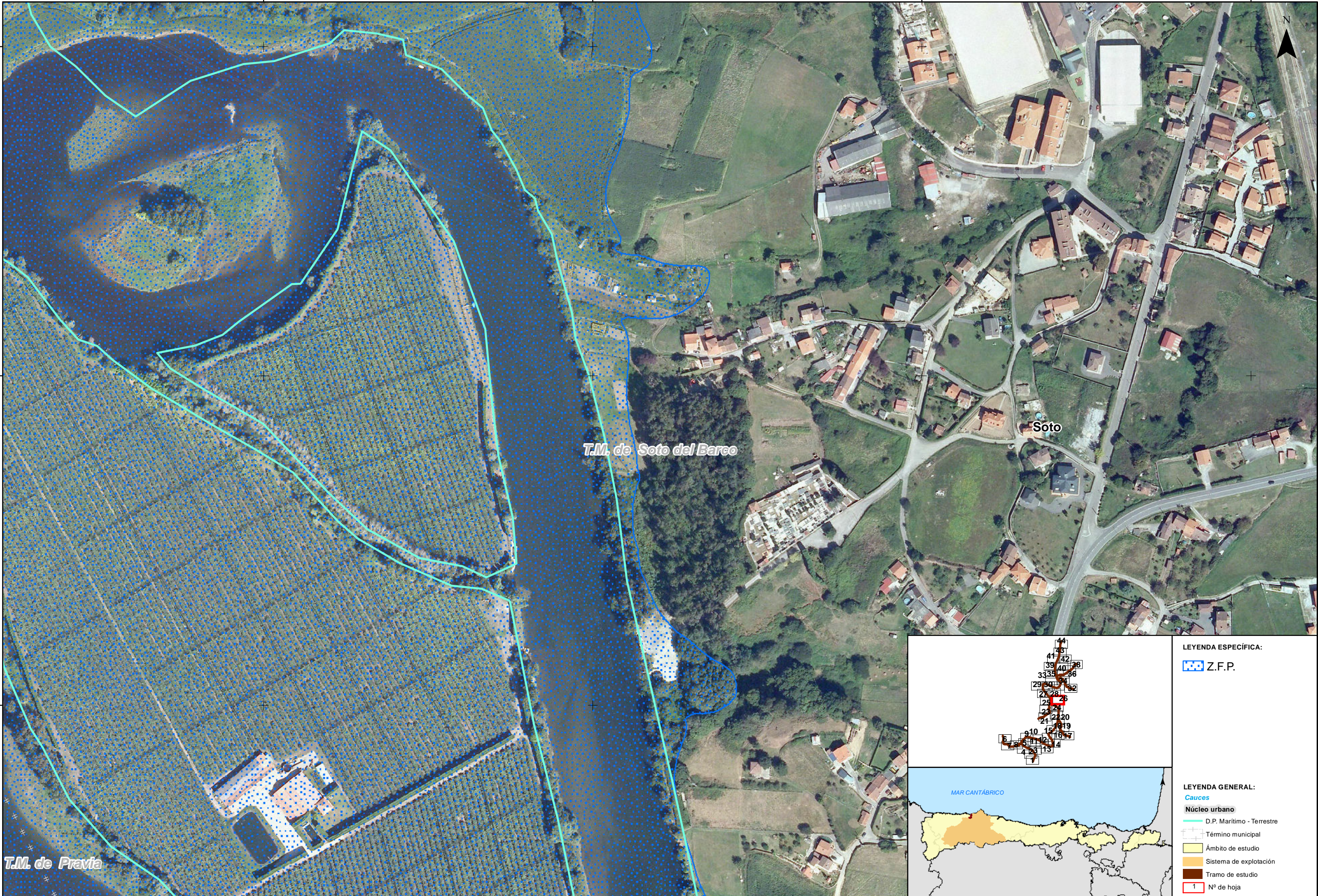
-  Cauces
-  Núcleo urbano
-  D.P. Marítimo - Terrestre
-  Término municipal
-  Ámbito de estudio
-  Sistema de explotación
-  Tramo de estudio
-  1 N° de hoja









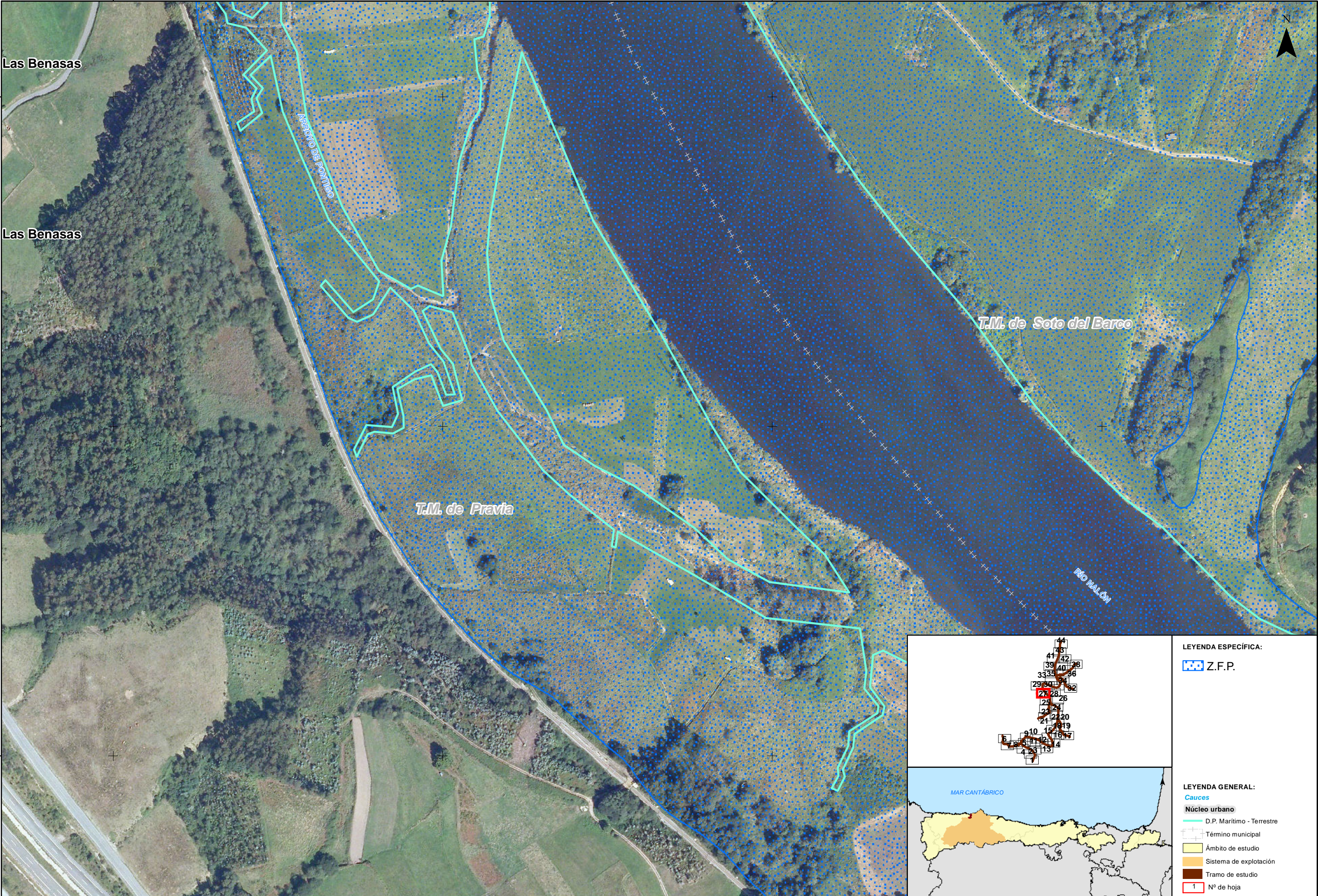


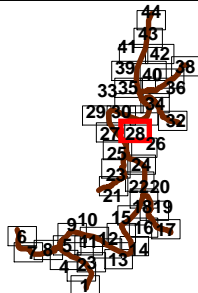
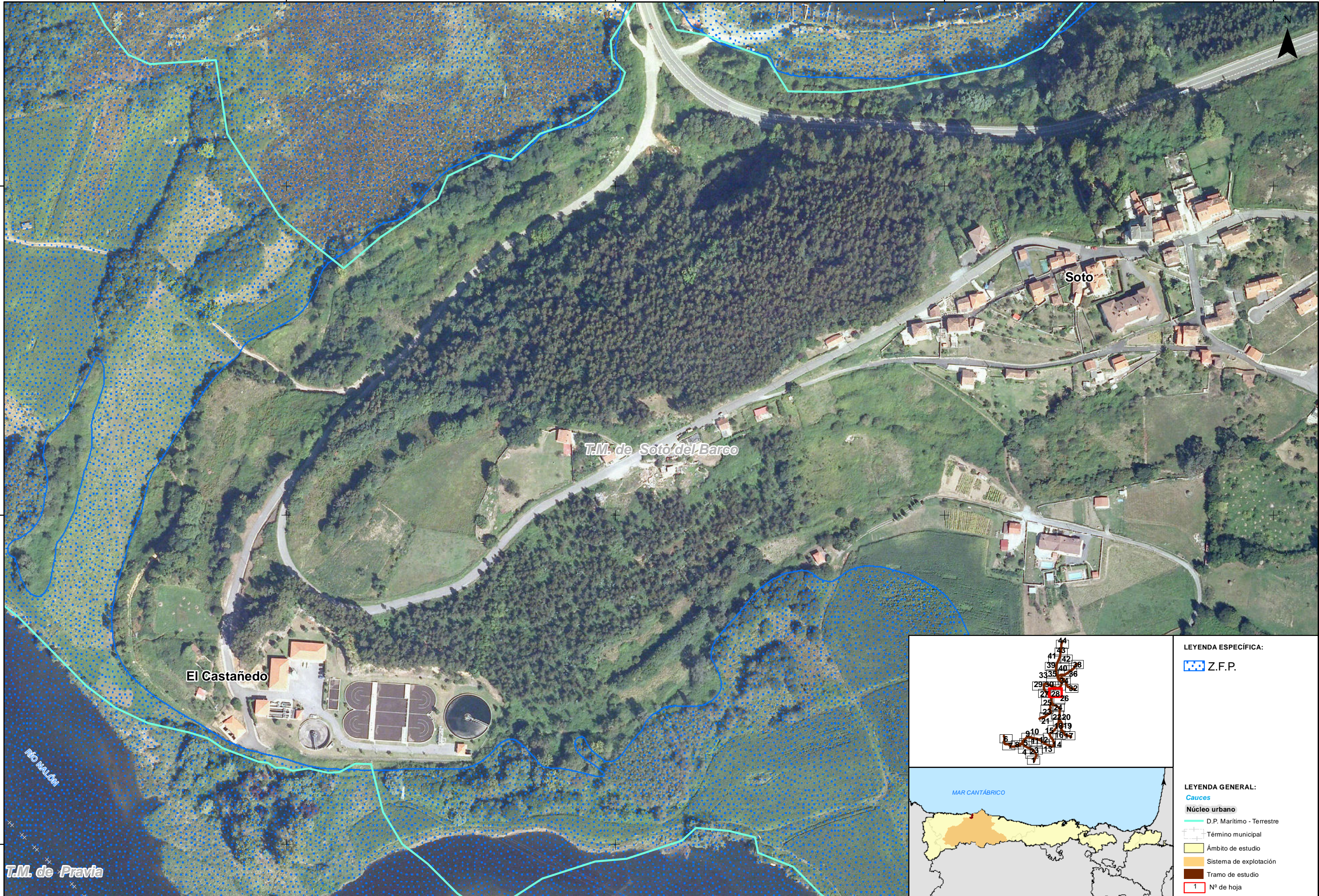
LEYENDA ESPECÍFICA:

Z.F.P.

LEYENDA GENERAL:

- Cauces
- Núcleo urbano
- D.P. Marítimo - Terrestre
- Término municipal
- Ámbito de estudio
- Sistema de explotación
- Tramo de estudio
- 1 N° de hoja











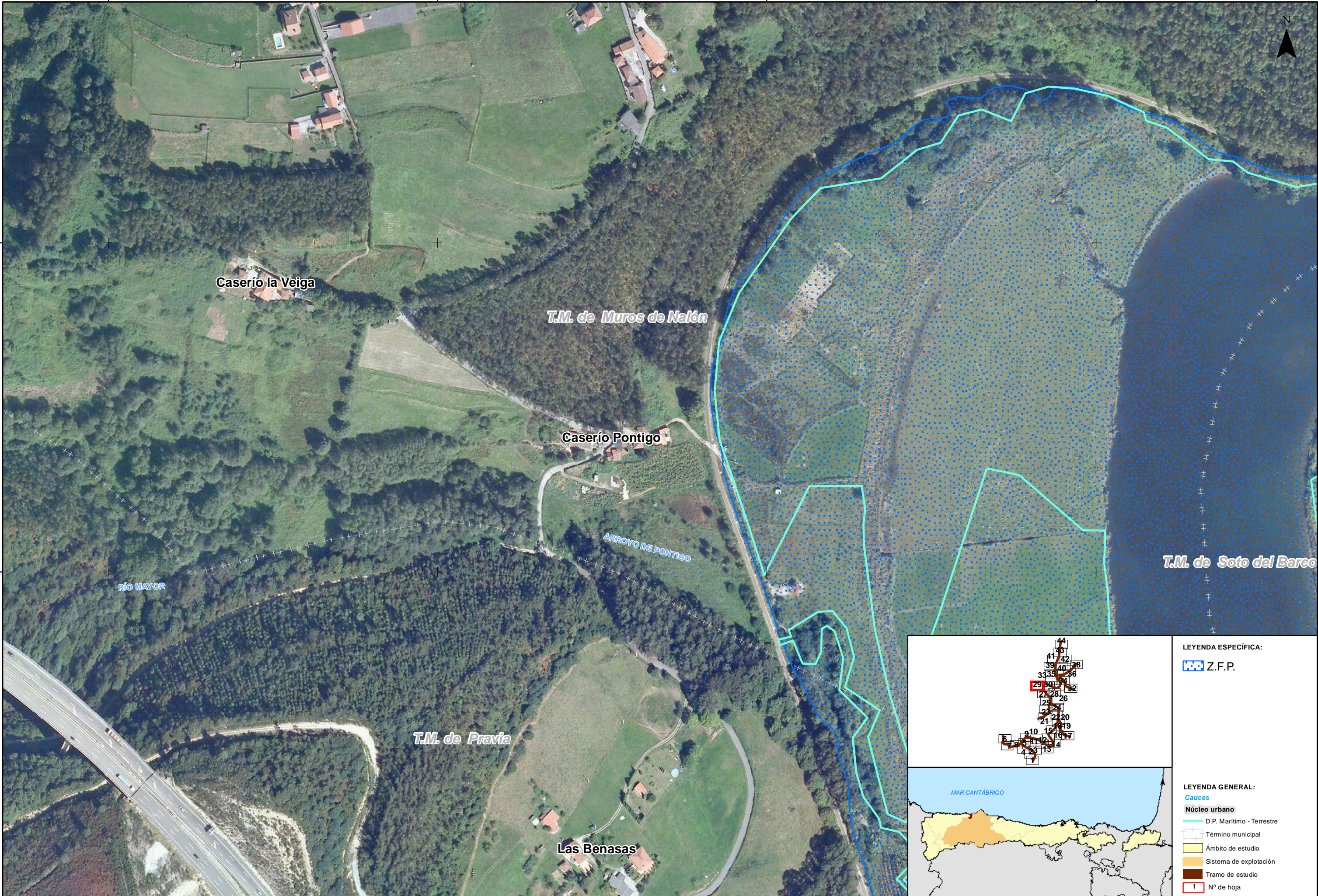


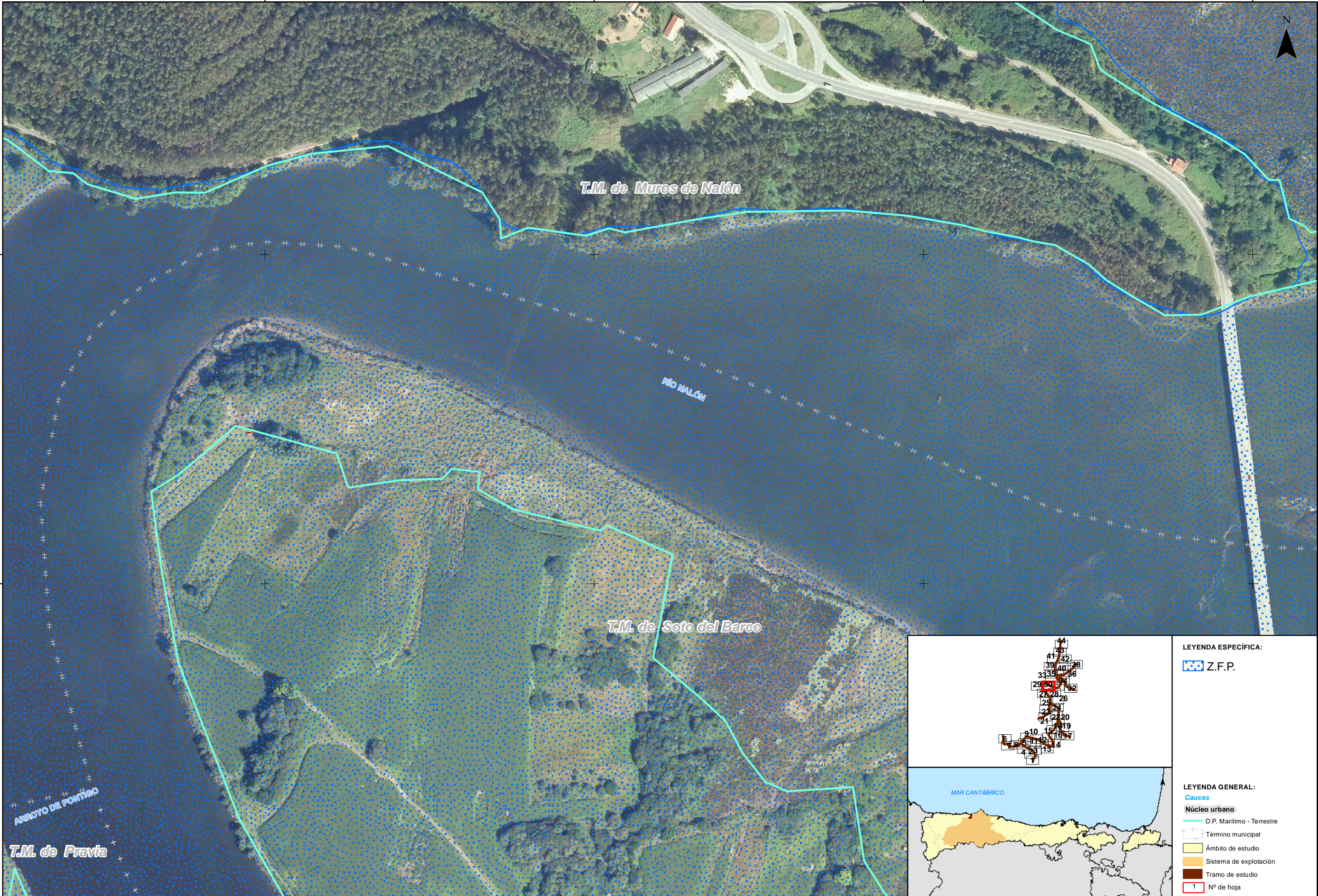
LEYENDA ESPECÍFICA:

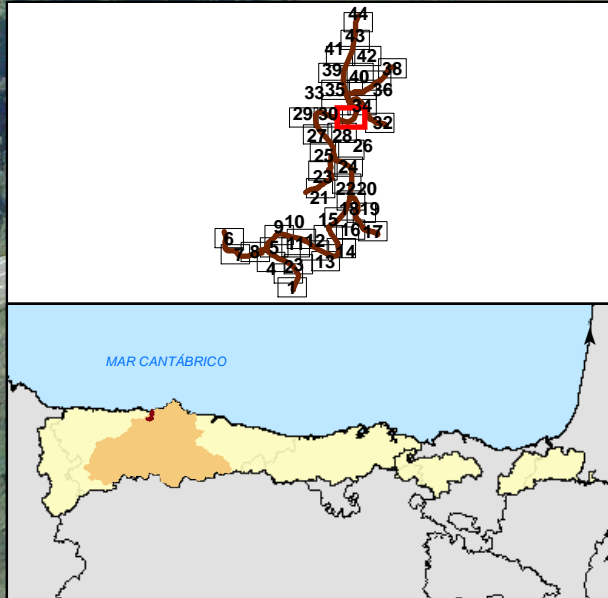
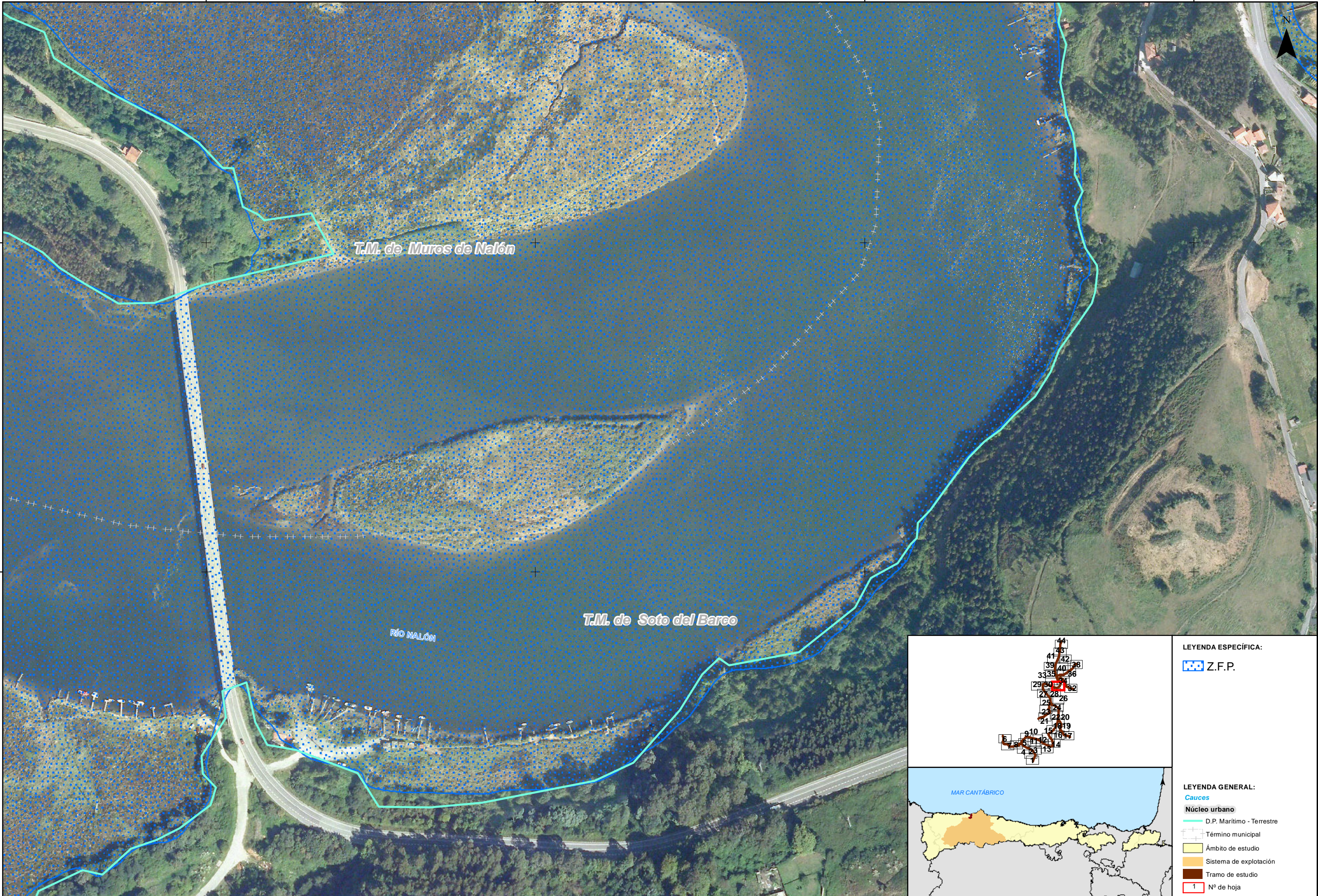
 Z.F.P.


LEYENDA GENERAL:

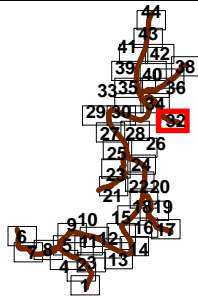
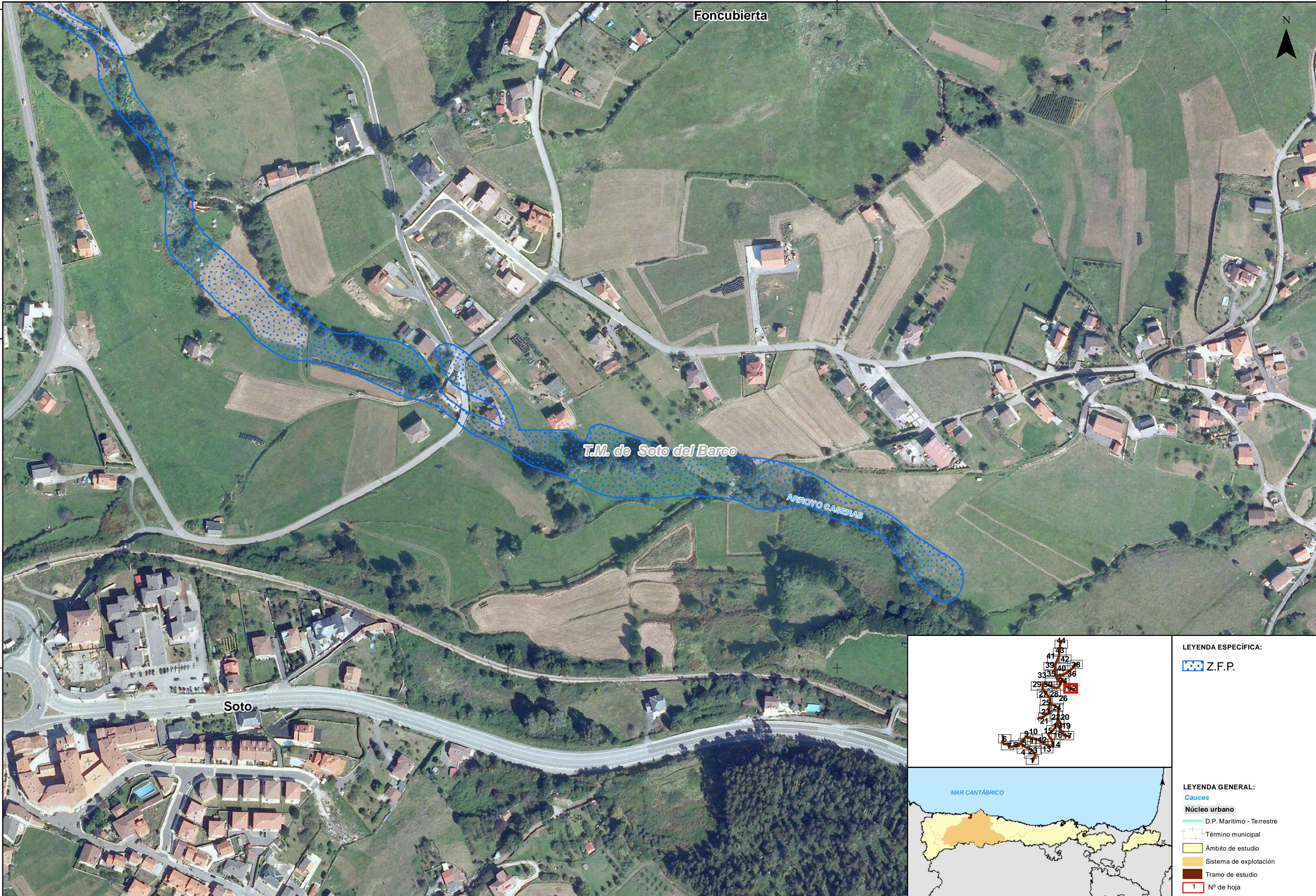
-  Cauces
-  Núcleo urbano
-  D.P. Marítimo - Terrestre
-  Término municipal
-  Ámbito de estudio
-  Sistema de explotación
-  Tramo de estudio
-  1 N° de hoja













- LEYENDA ESPECÍFICA:
-  Z.F.P.
- LEYENDA GENERAL:
-  Cauces
 -  Núcleo urbano
 -  D.P. Marítimo - Terrestre
 -  Término municipal
 -  Ámbito de estudio
 -  Sistema de explotación
 -  Tramo de estudio
 -  1 Nº de hoja



LEYENDA ESPECÍFICA:

 Z.F.P.

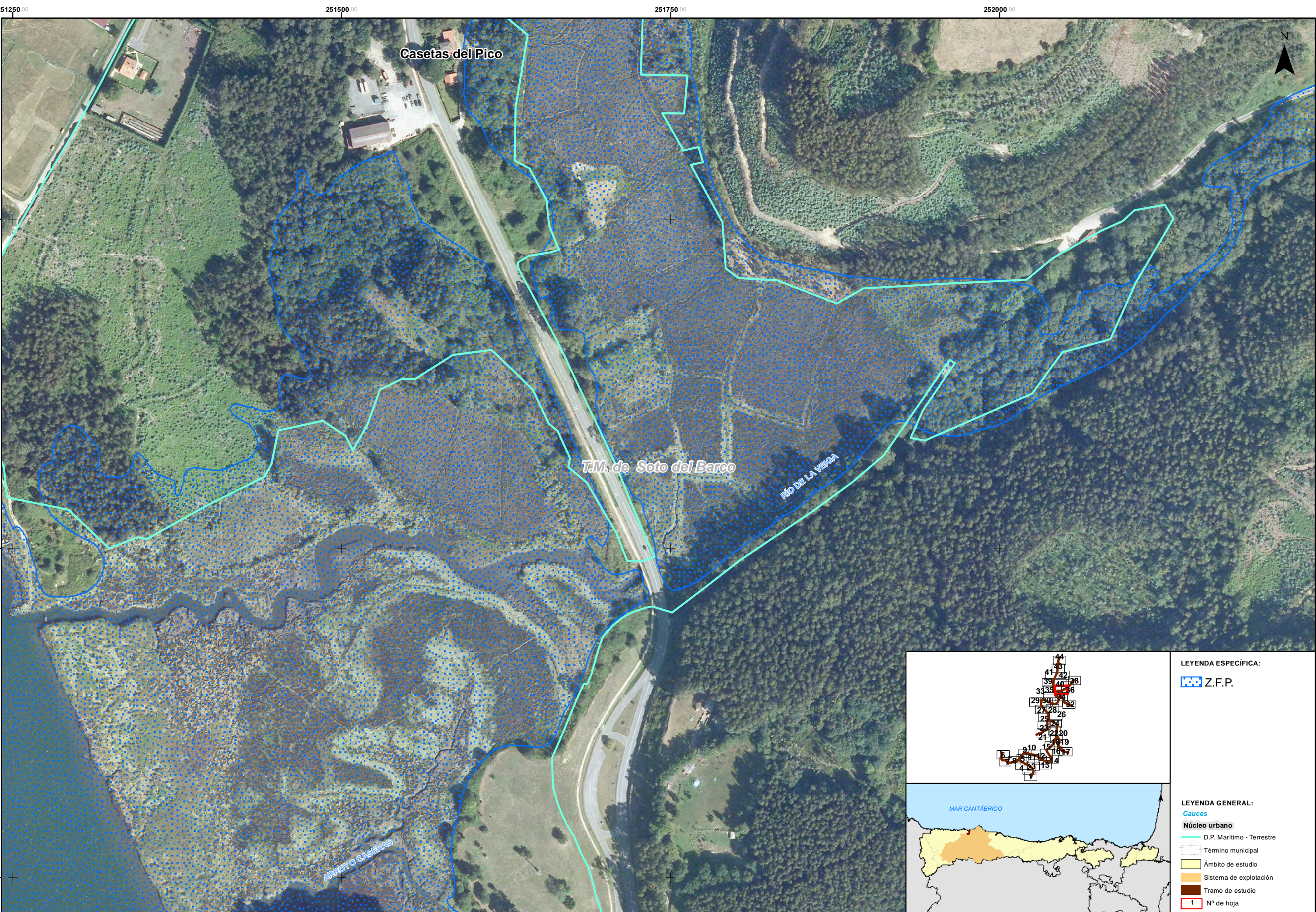
LEYENDA GENERAL:

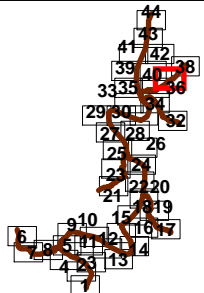
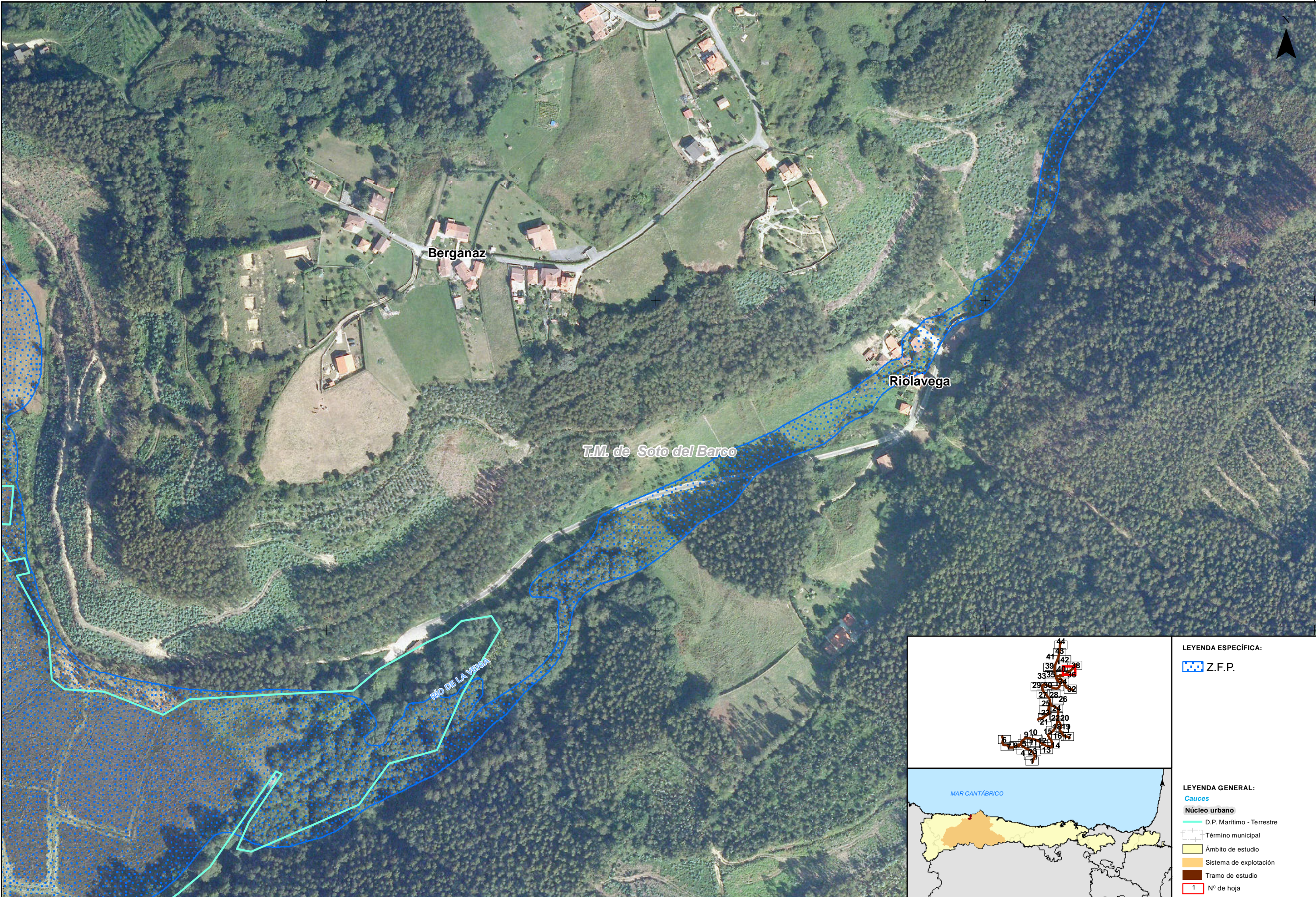
- Cauces**
- Núcleo urbano**
-  D.P. Marítimo - Terrestre
-  Término municipal
-  Ámbito de estudio
-  Sistema de explotación
-  Tramo de estudio
-  1 N° de hoja









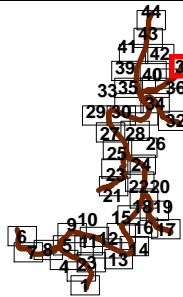
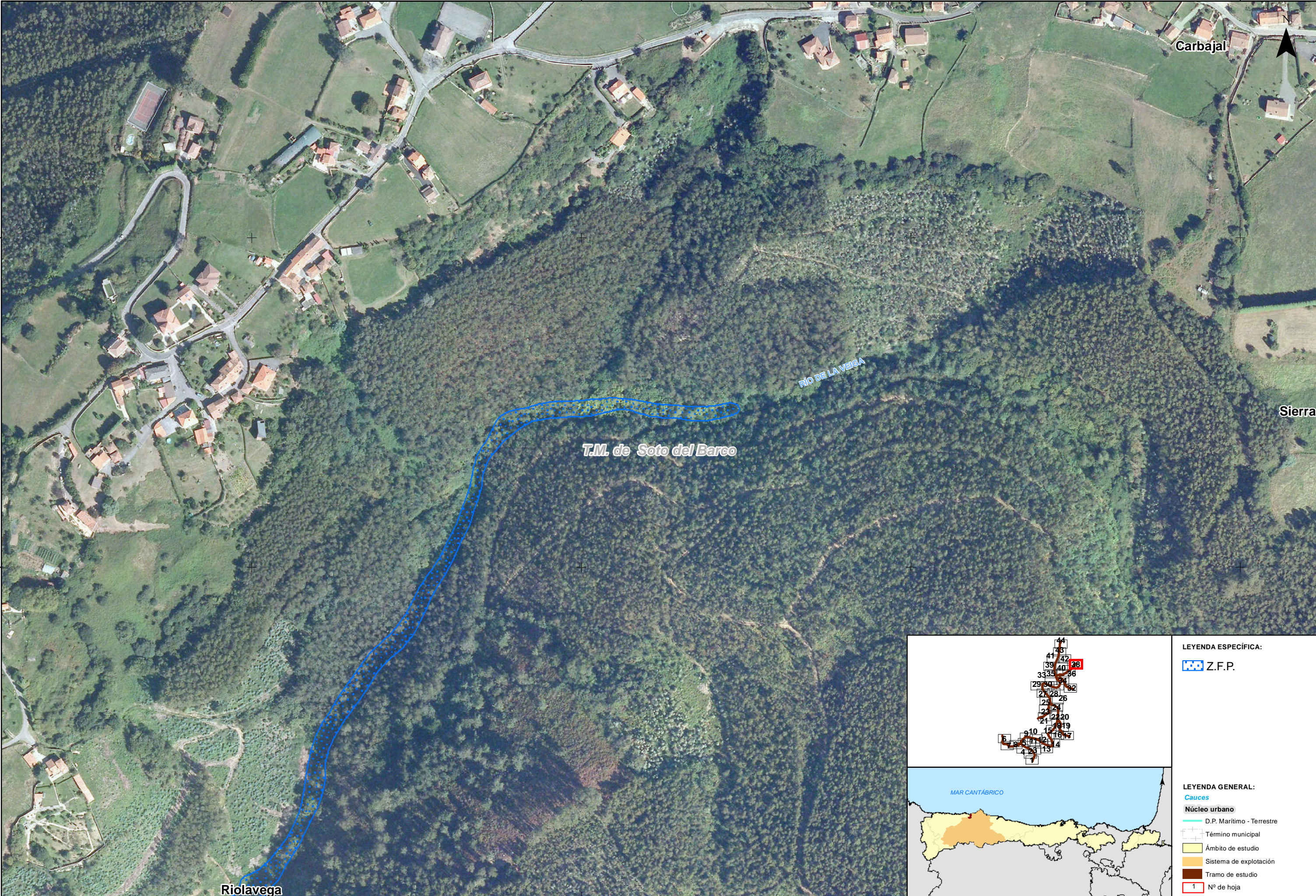


LEYENDA ESPECÍFICA:

Z.F.P.

LEYENDA GENERAL:


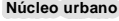



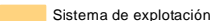
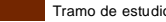

- Cauces
- Núcleo urbano
- D.P. Marítimo - Terrestre
- Término municipal
- Ámbito de estudio
- Sistema de explotación
- Tramo de estudio
- 1 N° de hoja

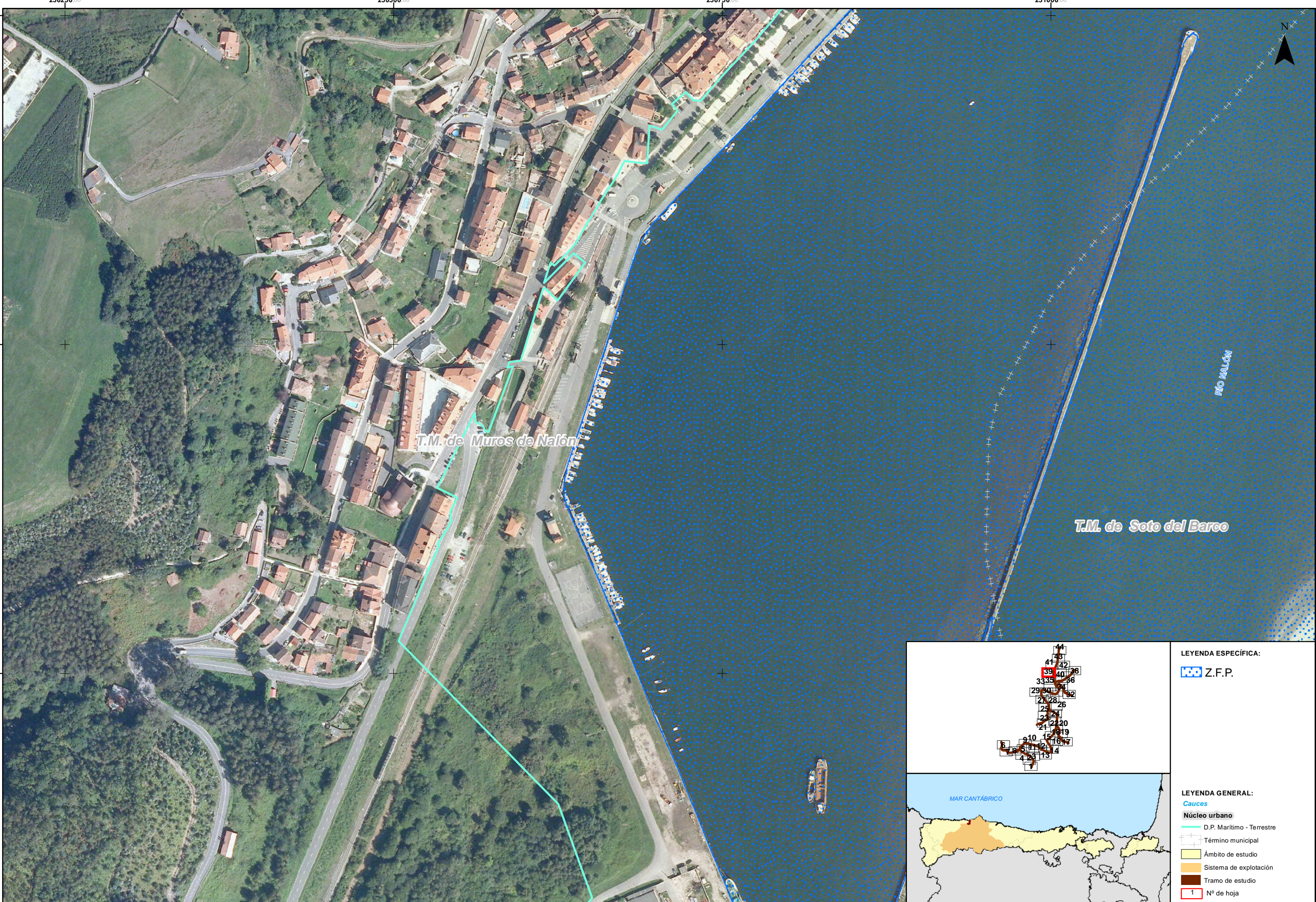


LEYENDA ESPECÍFICA:


 Z.F.P.

LEYENDA GENERAL:

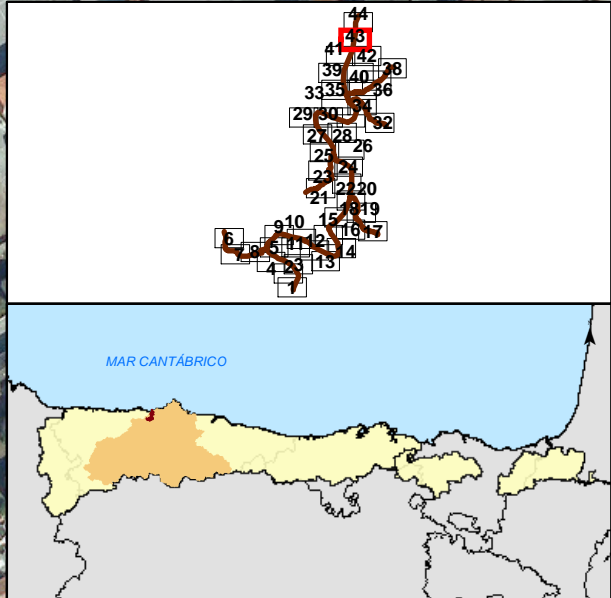
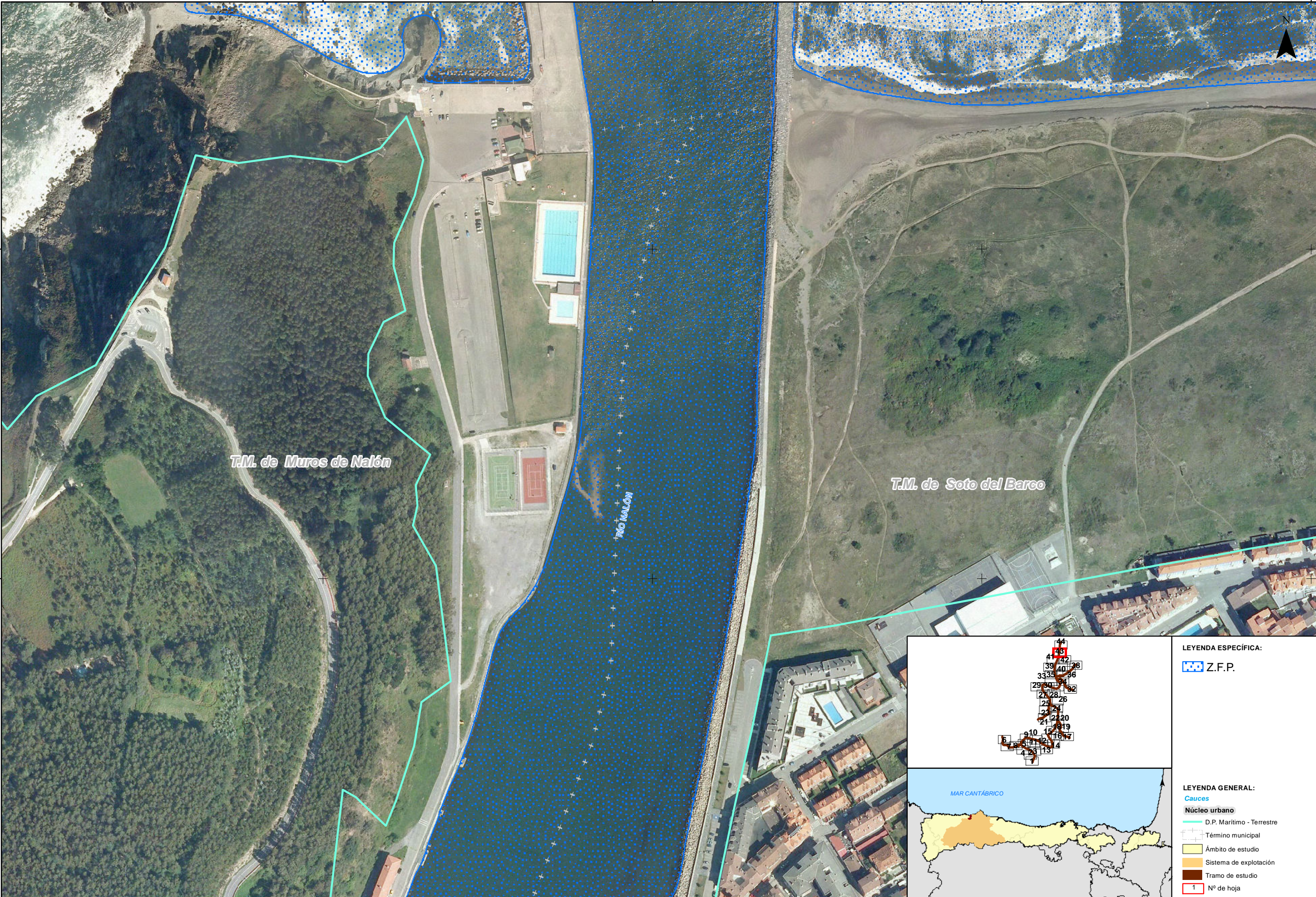
-  **Cauces**
-  Núcleo urbano
-  D.P. Marítimo - Terrestre
-  Término municipal
-  Ámbito de estudio
-  Sistema de explotación
-  Tramo de estudio
-  1 N° de hoja











LEYENDA ESPECÍFICA:	
	Z.F.P.
LEYENDA GENERAL:	
	D.P. Marítimo - Terrestre
	Término municipal
	Ámbito de estudio
	Sistema de explotación
	Tramo de estudio
	Nº de hoja

