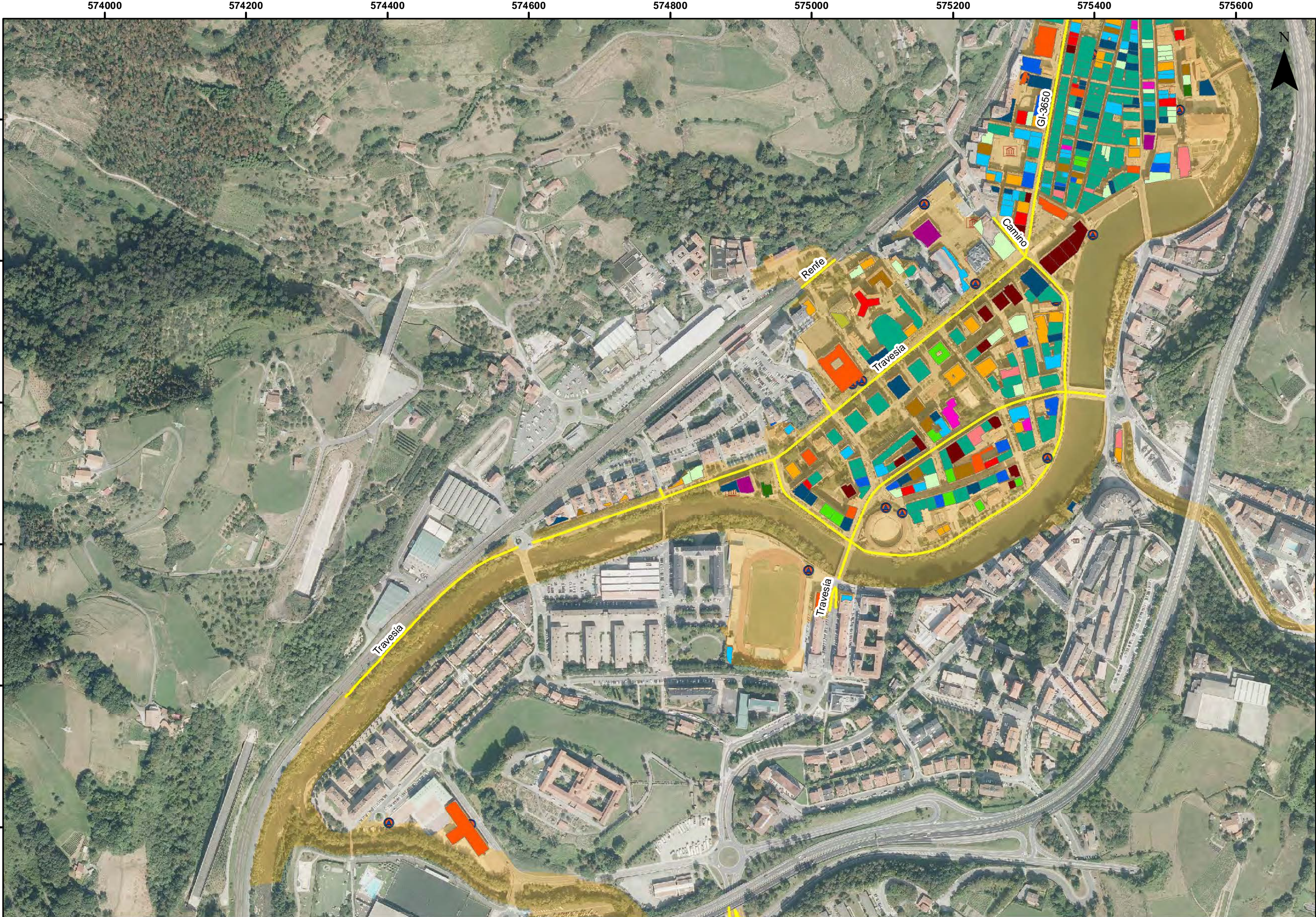




LEYENDA		Actividades CNAE		Actividades recreativas		Comercio		Abastecimiento y saneamiento		Industria extractiva		Inmobiliarias		Suministro energía		Patrimonio cultural		Vías de comunicación afectadas			
		Servicios sanitarios y sociales				Administración pública				Construcción				Otros servicios				Hostelería			
		Transporte y almacenamiento				Bancos y aseguradoras				Educación				Información y comunicaciones				Sector primario			
		Gestorías y servicios auxiliares				Industria manufacturera				Profesiones liberales				Otros servicios				Hostelería			
		Industria extractiva				Abastecimiento y saneamiento				Información y comunicaciones				Sector primario				Hostelería			
		Suministro energía				Hostelería				EDAR > 2000 hab				Protección Civil				Empresa Riesgo Químico			
		Protección Civil				Empresa Riesgo Químico															
		Protección Civil				Empresa Riesgo Químico															
		Protección Civil				Empresa Riesgo Químico															

	GOBIERNO DE ESPAÑA		MINISTERIO PARA LA TRANSICIÓN ECOLÓGICA		CONFEDERACIÓN HIDROGRÁFICA DEL CANTÁBRICO, C.O.A.		ura		LABORATORIO EMERGENCIAS	FECHA	JULIO 2019	TÍTULO DEL PROYECTO	DEMARCACIÓN HIDROGRÁFICA DEL CANTÁBRICO ORIENTAL. ÁMBITO DE LAS CUENCAS INTERCOMUNITARIAS DE LA COMUNIDAD AUTÓNOMA DEL PAÍS VASCO. MAPAS DE PELIGROSIDAD Y RIESGO DE INUNDACIÓN. 2º CICLO		TÍTULO DEL PLANO	ACTIVIDADES AFECTADAS MEDIA PROBABILIDAD (T100) ARPSI ES017-GIP-15-2 TOLOSA	Nº DE PLANO	10
										ESCALA	1:5,000					HOJA	1 de 4	



LEYENDA		Actividades CNAE		Actividades recreativas		Comercio		Abastecimiento y saneamiento		Industria extractiva		Inmobiliarias		Suministro energía		Patrimonio cultural		Vías de comunicación afectadas			
		Servicios sanitarios y sociales				Administración pública				Construcción				Otros servicios				Protección Civil			
		Transporte y almacenamiento				Bancos y aseguradoras				Educación				Información y comunicaciones				Hostelería			
		Gestorías y servicios auxiliares				Industria manufacturera				Profesiones liberales				Sector primario				EDAR>2000hab			
		Empresa Riesgo Químico																			

GOBIERNO DE ESPAÑA

MINISTERIO PARA LA TRANSICIÓN ECOLÓGICA

CONFEDERACIÓN HIDROGRÁFICA DEL CANTÁBRICO, O.A.

ur ura

LABORATORIO EMERGENCIAS

FECHA: JULIO 2019

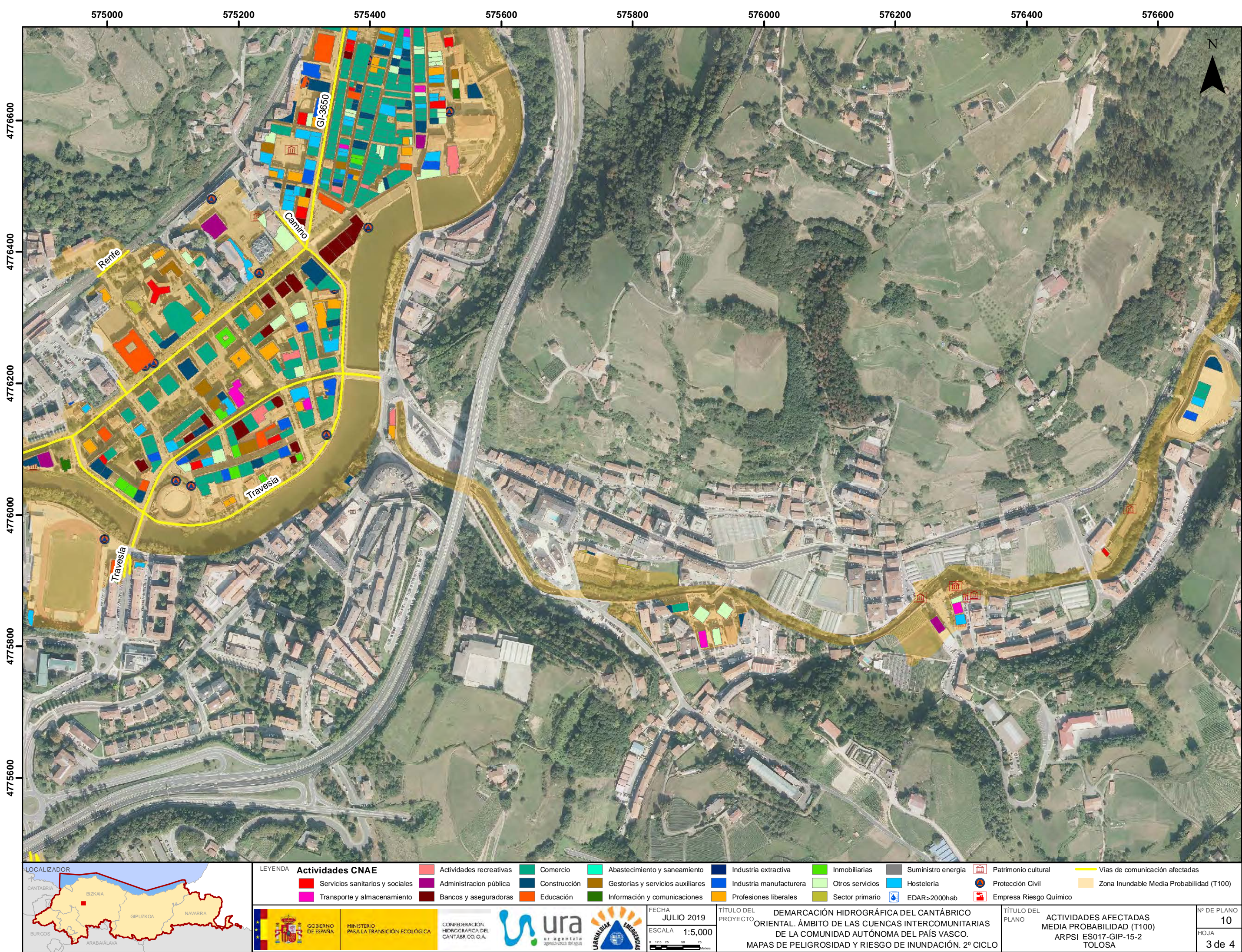
ESCALA: 1:5,000

TÍTULO DEL PROYECTO: DEMARCACIÓN HIDROGRÁFICA DEL CANTÁBRICO ORIENTAL. ÁMBITO DE LAS CUENCAS INTERCOMUNITARIAS DE LA COMUNIDAD AUTÓNOMA DEL PAÍS VASCO. MAPAS DE PELIGROSIDAD Y RIESGO DE INUNDACIÓN. 2º CICLO

TÍTULO DEL PLANO: ACTIVIDADES AFECTADAS MEDIA PROBABILIDAD (T100) ARPSI ES017-GIP-15-2 TOLOSA

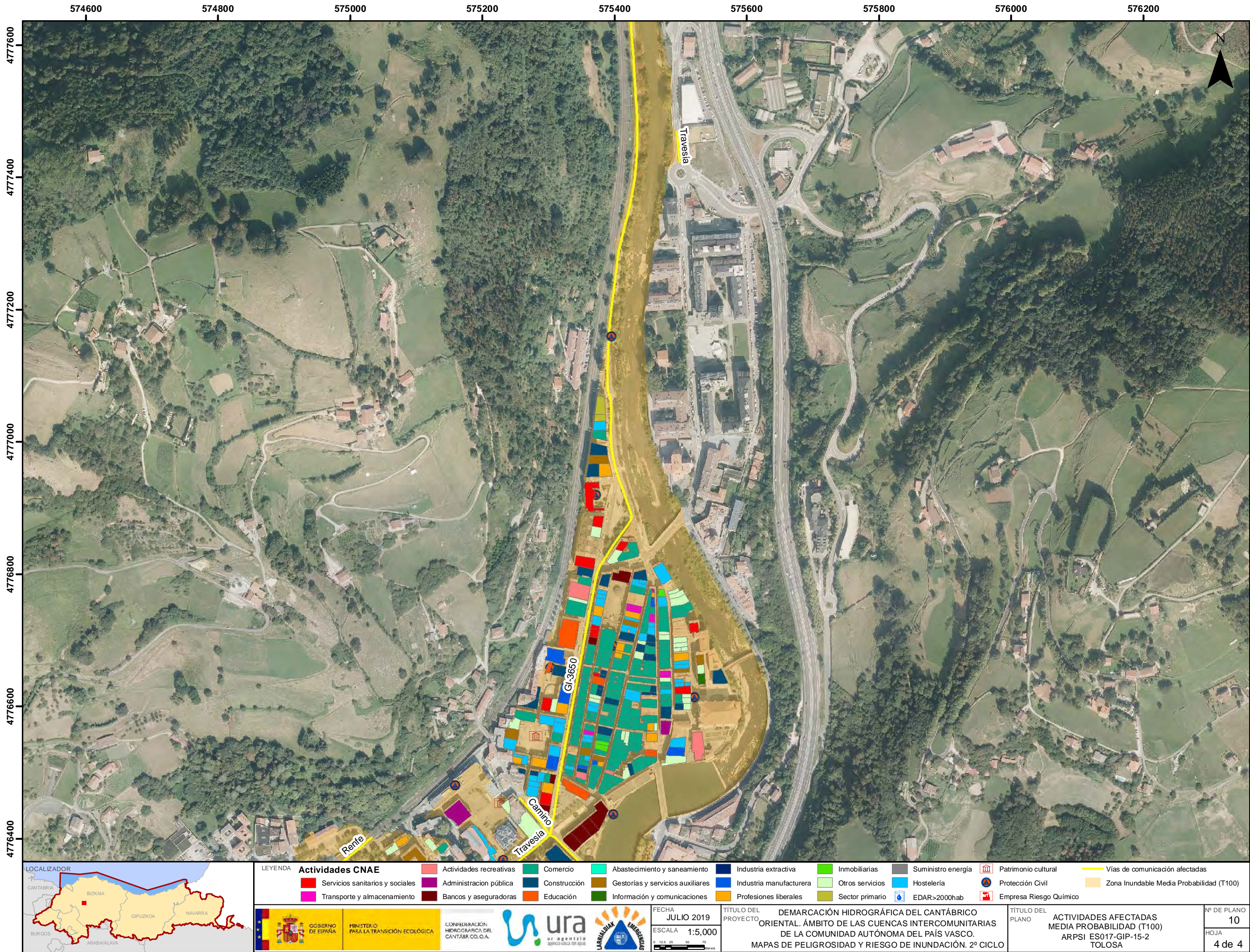
Nº DE PLANO: 10

HOJA: 2 de 4



LEYENDA											
Actividades CNAE											
Servicios sanitarios y sociales	Administración pública	Transporte y almacenamiento	Actividades recreativas	Administración pública	Bancos y aseguradoras	Comercio	Construcción	Educación	Abastecimiento y saneamiento	Gestorías y servicios auxiliares	Información y comunicaciones
Industria extractiva	Industria manufacturera	Profesiones liberales	Inmobiliarias	Otros servicios	Sector primario	Suministro energía	Hostelería	EDAR>2000hab	Patrimonio cultural	Protección Civil	Empresa Riesgo Químico
										Vías de comunicación afectadas	
										Zona Inundable Media Probabilidad (T100)	

	GOBIERNO DE ESPAÑA		MINISTERIO PARA LA TRANSICIÓN ECOLÓGICA		CONFEDERACIÓN HIDROGRÁFICA DEL CANTÁBRICO, O.A.		ur agencia vasca del agua		LARRUNDIAK EMERGENCIAS	FECHA	JULIO 2019	TÍTULO DEL PROYECTO	DEMARCACIÓN HIDROGRÁFICA DEL CANTÁBRICO ORIENTAL. ÁMBITO DE LAS CUENCAS INTERCOMUNITARIAS DE LA COMUNIDAD AUTÓNOMA DEL PAÍS VASCO. MAPAS DE PELIGROSIDAD Y RIESGO DE INUNDACIÓN. 2º CICLO		TÍTULO DEL PLANO	ACTIVIDADES AFECTADAS MEDIA PROBABILIDAD (T100) ARPSI ES017-GIP-15-2 TOLOSA	Nº DE PLANO	10
										ESCALA	1:5,000				HOJA	3 de 4		



LEYENDA		Actividades CNAE		Actividades recreativas		Comercio		Abastecimiento y saneamiento		Industria extractiva		Inmobiliarias		Suministro energía		Patrimonio cultural		Vías de comunicación afectadas									
		Servicios sanitarios y sociales				Administración pública				Construcción				Otros servicios				Hostelería				Protección Civil				Zona Inundable Media Probabilidad (T100)	
		Transporte y almacenamiento				Bancos y aseguradoras				Educación				Información y comunicaciones				Profesiones liberales				EDAR>2000hab				Empresa Riesgo Químico	

GOBIERNO DE ESPAÑA

MINISTERIO PARA LA TRANSICIÓN ECOLÓGICA

CONFEDERACIÓN HIDROGRÁFICA DEL CANTÁBRICO, C.O.A.

ura
UR AGENTZIA
agencia vasca del agua

LARRIALDURAK EMERGENCIAS

FECHA: JULIO 2019

ESCALA: 1:5,000

TÍTULO DEL PROYECTO: DEMARCACIÓN HIDROGRÁFICA DEL CANTÁBRICO ORIENTAL. ÁMBITO DE LAS CUENCAS INTERCOMUNITARIAS DE LA COMUNIDAD AUTÓNOMA DEL PAÍS VASCO. MAPAS DE PELIGROSIDAD Y RIESGO DE INUNDACIÓN. 2º CICLO

TÍTULO DEL PLANO: ACTIVIDADES AFECTADAS MEDIA PROBABILIDAD (T100) ARPSI ES017-GIP-15-2 TOLOSA

Nº DE PLANO: 10

HOJA: 4 de 4