



- LEYENDA ESPECÍFICA:**
- Zona de Flujo Preferente
- LEYENDA GENERAL:**
- Cauces
 - Núcleo urbano
 - D.P. Marítimo - Terrestre
 - Término municipal

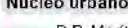


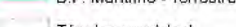
LEYENDA ESPECÍFICA:


 Zona de Flujo Preferente

LEYENDA GENERAL:

 Cauces

 Núcleo urbano

 D.P. Marítimo - Terrestre

 Término municipal



GOBIERNO DE ESPAÑA
MINISTERIO PARA LA TRANSICIÓN ECOLÓGICA

CONFEDERACIÓN
HIDROGRÁFICA DEL
CANTÁBRICO O.A.



TÍTULO

PARTE ESPAÑOLA DE LA DEMARCACIÓN HIDROGRÁFICA
DEL CANTÁBRICO ORIENTAL
REVISIÓN Y ACTUALIZACIÓN DE LOS MAPAS DE
PELIGROSIDAD Y RIESGO DE INUNDACIÓN. 2º CICLO

FECHA:
JULIO 2019

ETRS 1989
Proyección UTM
Huso 30

ESCALA:

1:2.500
20
Metros

TRAMO: ES017-GIP-14-3

NOMBRE: ALEGIA-ALZO

CUENCA: ORIA

DESIGNACIÓN:

MAPA DE PELIGROSIDAD
DELIMITACIÓN DE LA ZONA DE FLUJO PREFERENTE

PLANO Nº
6

HOJA 2 DE 4



LEYENDA ESPECÍFICA:
Zona de Flujo Preferente
LEYENDA GENERAL:
Cauces
Núcleo urbano
D.P. Marítimo - Terrestre
Término municipal



- LEYENDA ESPECÍFICA:**
- Zona de Flujo Preferente
- LEYENDA GENERAL:**
- Cauces
 - Núcleo urbano
 - D.P. Marítimo - Terrestre
 - Término municipal