

<b>LEYENDA</b>		<b>Actividades CNAE</b>		<b>Actividades recreativas</b>		<b>Comercio</b>		<b>Abastecimiento y saneamiento</b>		<b>Industria extractiva</b>		<b>Inmobiliarias</b>		<b>Suministro energía</b>		<b>Patrimonio cultural</b>		<b>Vías de comunicación afectadas</b>	
<b>Servicios sanitarios y sociales</b>		<b>Administración pública</b>		<b>Construcción</b>		<b>Gestorías y servicios auxiliares</b>		<b>Industria manufacturera</b>		<b>Otros servicios</b>		<b>Hostelería</b>		<b>Protección Civil</b>		<b>Zona Inundable Baja Probabilidad</b>			
<b>Transporte y almacenamiento</b>		<b>Bancos y aseguradoras</b>		<b>Educación</b>		<b>Información y comunicaciones</b>		<b>Profesiones liberales</b>		<b>Sector primario</b>		<b>EDAR&gt;2000hab</b>		<b>Empresa Riesgo Químico</b>					



FECHA: JULIO 2019

ESCALA: 1:5,000

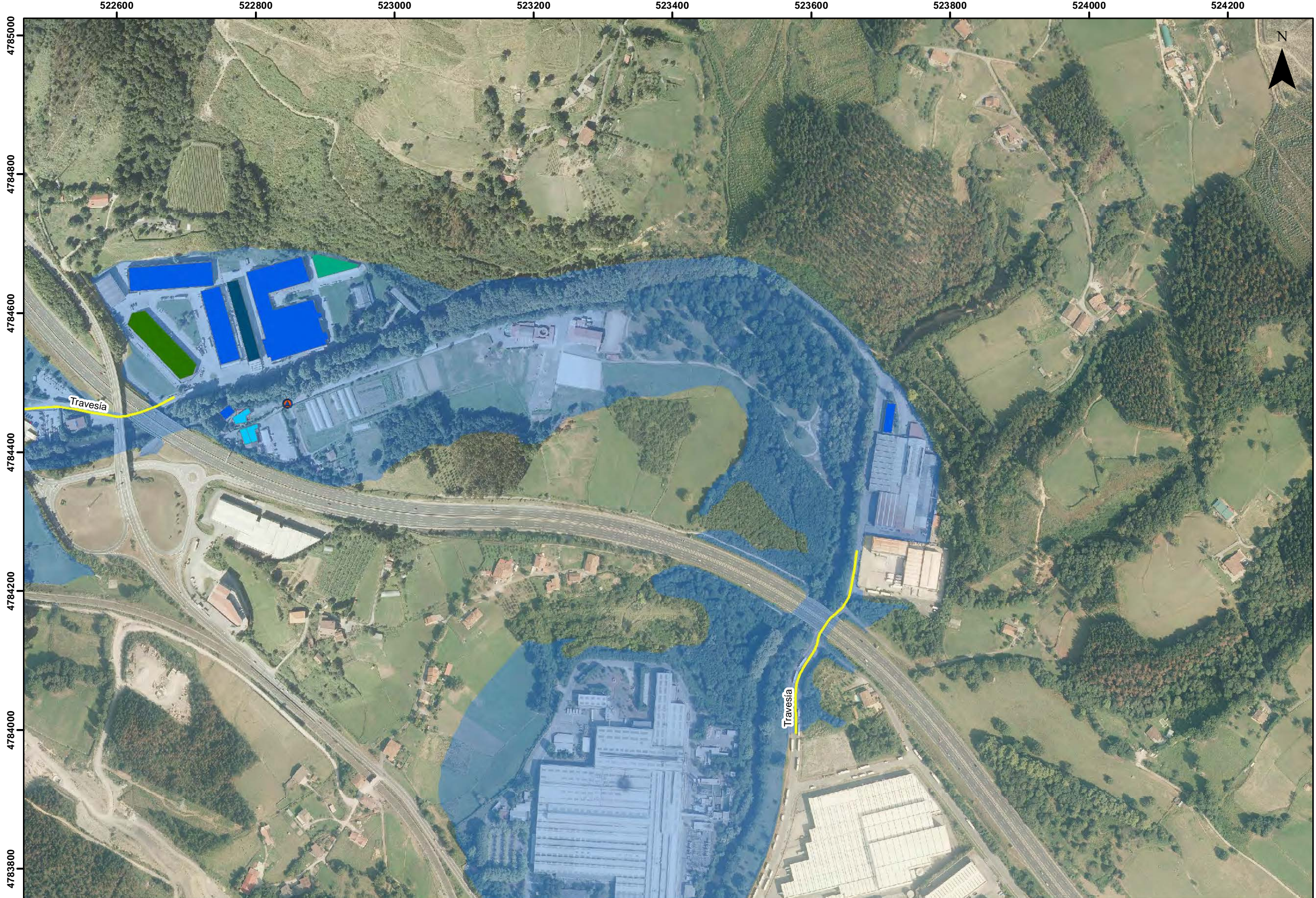
TÍTULO DEL PROYECTO: DEMARCACIÓN HIDROGRÁFICA DEL CANTÁBRICO ORIENTAL. ÁMBITO DE LAS CUENCAS INTERCOMUNITARIAS DE LA COMUNIDAD AUTÓNOMA DEL PAÍS VASCO. MAPAS DE PELIGROSIDAD Y RIESGO DE INUNDACIÓN. 2º CICLO

TÍTULO DEL PLANO: ACTIVIDADES AFECTADAS BAJA PROBABILIDAD ARPSI ES017-BIZ-9-2 AMOREBIETA

Nº DE PLANO: 11

HOJA: 1 de 4





**LEYENDA**

<b>Actividades CNAE</b>	Actividades recreativas	Comercio	Abastecimiento y saneamiento	Industria extractiva	Inmobiliarias	Suministro energía	Patrimonio cultural	Vías de comunicación afectadas
Servicios sanitarios y sociales	Administración pública	Construcción	Gestorías y servicios auxiliares	Industria manufacturera	Otros servicios	Hostelería	Protección Civil	Zona Inundable Baja Probabilidad
Transporte y almacenamiento	Bancos y aseguradoras	Educación	Información y comunicaciones	Profesiones liberales	Sector primario	EDAR>2000hab	Empresa Riesgo Químico	



GOBIERNO DE ESPAÑA



MINISTERIO PARA LA TRANSICIÓN ECOLÓGICA



CONFEDERACIÓN HIDROGRÁFICA DEL CANTÁBRICO, C.O.A.



ura  
UR AGENTZIA  
AGENCIA VASCA DEL AGUA



EMERGENCIAS

FECHA: JULIO 2019

ESCALA: 1:5,000

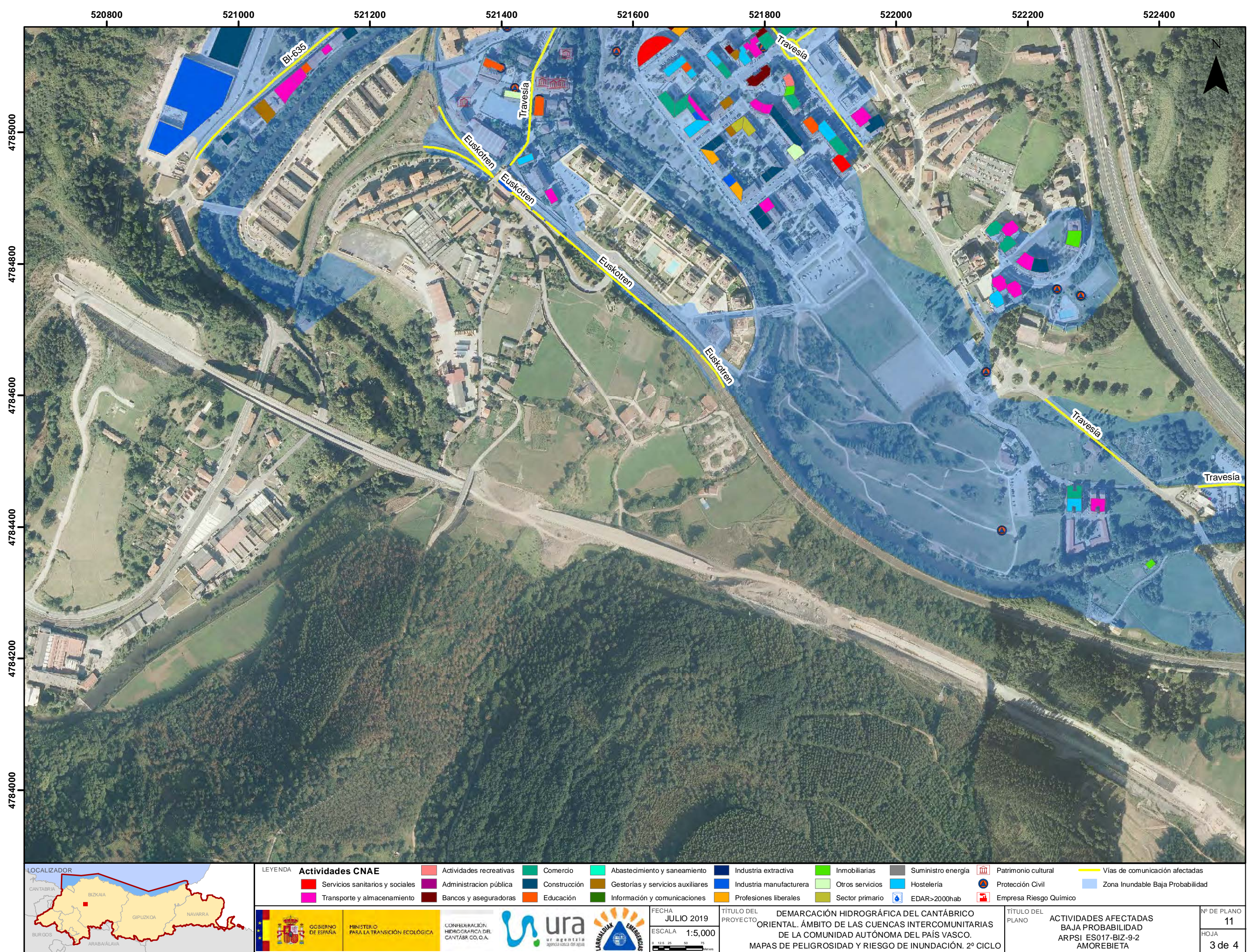
TÍTULO DEL PROYECTO: DEMARCACIÓN HIDROGRÁFICA DEL CANTÁBRICO ORIENTAL. ÁMBITO DE LAS CUENCAS INTERCOMUNITARIAS DE LA COMUNIDAD AUTÓNOMA DEL PAÍS VASCO. MAPAS DE PELIGROSIDAD Y RIESGO DE INUNDACIÓN. 2º CICLO

TÍTULO DEL PLANO: ACTIVIDADES AFECTADAS BAJA PROBABILIDAD ARPSI ES017-BIZ-9-2 AMOREBIETA

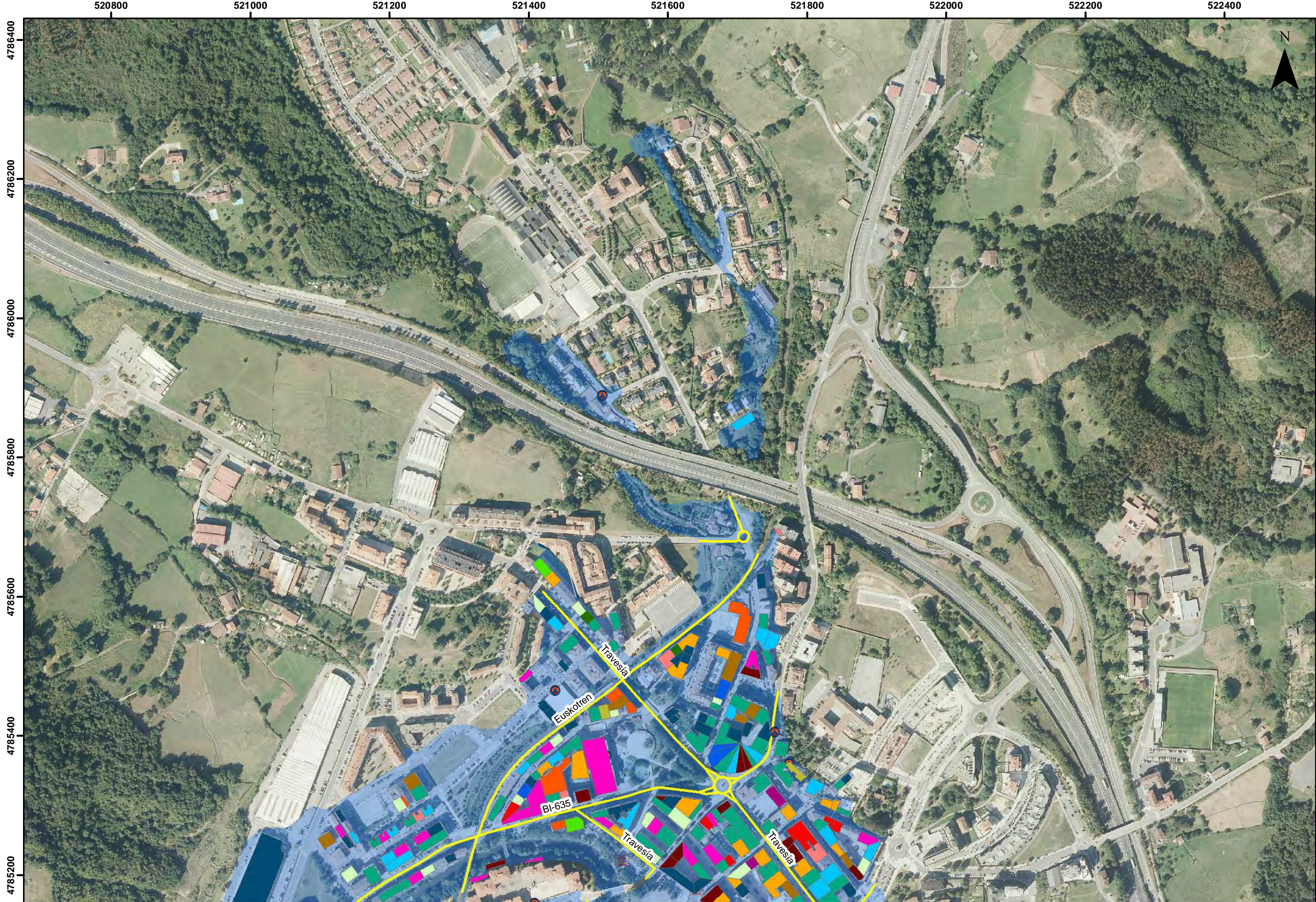
Nº DE PLANO: 11

HOJA: 2 de 4









<b>LEYENDA</b>		<b>Actividades CNAE</b>										<b>Vías de comunicación afectadas</b>			
		Actividades recreativas		Comercio		Abastecimiento y saneamiento		Industria extractiva		Inmobiliarias		Suministro energía		Patrimonio cultural	
		Servicios sanitarios y sociales		Administración pública		Construcción		Gestorías y servicios auxiliares		Industria manufacturera		Otros servicios		Hostelería	
		Transporte y almacenamiento		Bancos y aseguradoras		Educación		Información y comunicaciones		Profesiones liberales		Sector primario		EDAR>2000hab	
														Protección Civil	
														Empresa Riesgo Químico	
														Zona Inundable Baja Probabilidad	



GOBIERNO DE ESPAÑA



MINISTERIO PARA LA TRANSICIÓN ECOLÓGICA



CONFEDERACIÓN HIDROGRÁFICA DEL CANTÁBRICO, C.O.A.



ura  
UR AGENTZIA  
AGENCIA VASCA DEL AGUA



LABURDIAK EMERGENCIAS

FECHA: JULIO 2019

ESCALA: 1:5,000



TÍTULO DEL PROYECTO: DEMARCACIÓN HIDROGRÁFICA DEL CANTÁBRICO ORIENTAL. ÁMBITO DE LAS CUENCAS INTERCOMUNITARIAS DE LA COMUNIDAD AUTÓNOMA DEL PAÍS VASCO. MAPAS DE PELIGROSIDAD Y RIESGO DE INUNDACIÓN. 2º CICLO

TÍTULO DEL PLANO: ACTIVIDADES AFECTADAS BAJA PROBABILIDAD ARPSI ES017-BIZ-9-2 AMOREBIETA

Nº DE PLANO: 11

HOJA: 4 de 4