

LEYENDA		Actividades CNAE															
	Servicios sanitarios y sociales		Actividades recreativas		Comercio		Abastecimiento y saneamiento		Industria extractiva		Inmobiliarias		Suministro energía		Patrimonio cultural		Vías de comunicación afectadas
	Transporte y almacenamiento		Administración pública		Construcción		Gestorías y servicios auxiliares		Industria manufacturera		Otros servicios		Hostelería		Protección Civil		Zona Inundable Media Probabilidad (T100)
			Bancos y aseguradoras		Educación		Información y comunicaciones		Profesiones liberales		Sector primario		EDAR>2000hab		Empresa Riesgo Químico		

GOBIERNO DE ESPAÑA

MINISTERIO PARA LA TRANSICIÓN ECOLÓGICA

CONFEDERACIÓN HIDROGRÁFICA DEL CANTÁBRICO, O.A.

ura
ur agintzia
agencia vasca del agua

LARRIALDEK EMERGENCIAS

FECHA: SEPTIEMBRE 2019

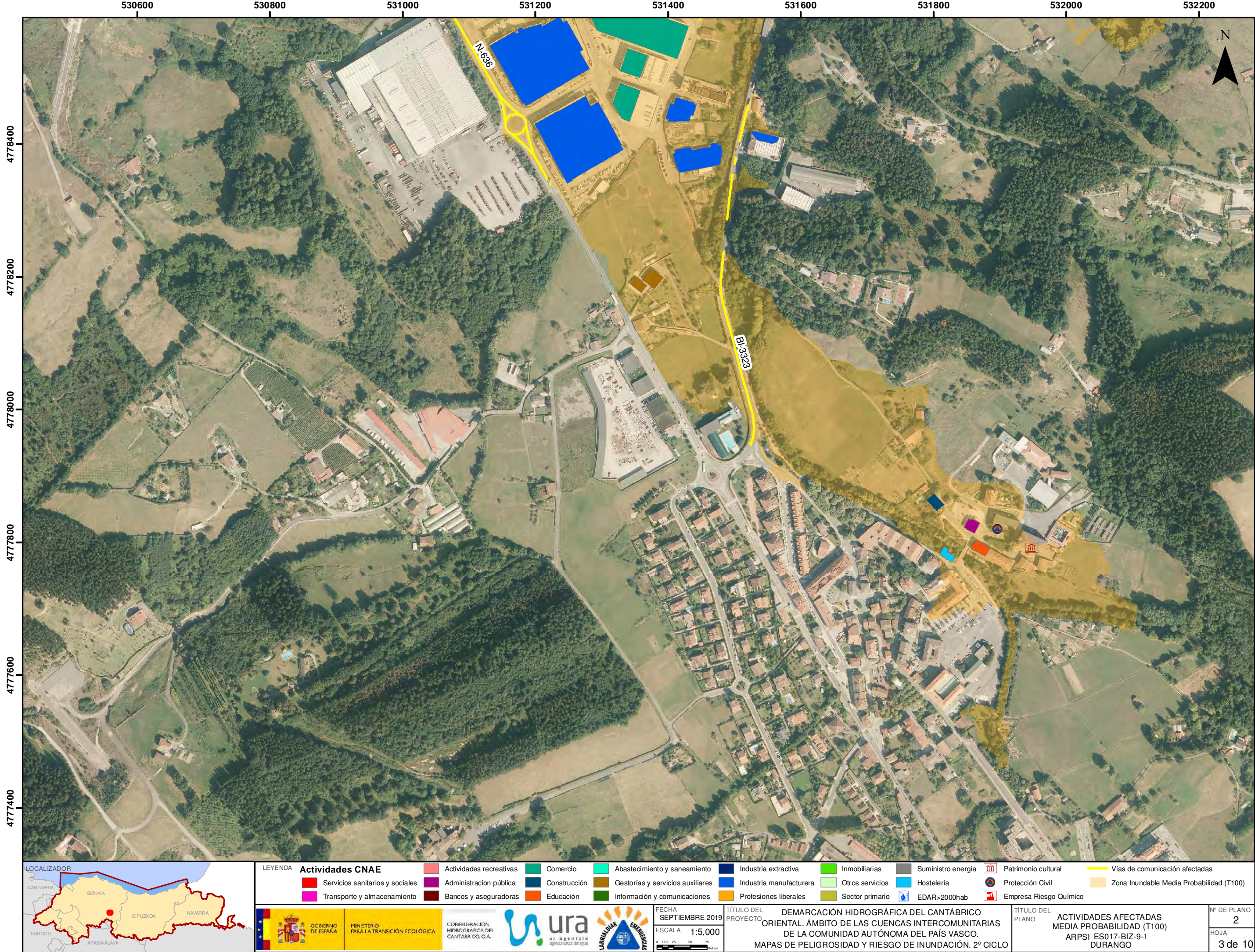
ESCALA: 1:5,000

TÍTULO DEL PROYECTO: DEMARCACIÓN HIDROGRÁFICA DEL CANTÁBRICO ORIENTAL. ÁMBITO DE LAS CUENCAS INTERCOMUNITARIAS DE LA COMUNIDAD AUTÓNOMA DEL PAÍS VASCO. MAPAS DE PELIGROSIDAD Y RIESGO DE INUNDACIÓN. 2º CICLO

TÍTULO DEL PLANO: ACTIVIDADES AFECTADAS MEDIA PROBABILIDAD (T100) ARPSI ES017-BIZ-9-1 DURANGO

Nº DE PLANO: 2

HOJA: 2 de 10



LEYENDA		Actividades CNAE		Actividades recreativas		Comercio		Abastecimiento y saneamiento		Industria extractiva		Inmobiliarias		Suministro energía		Patrimonio cultural		Vías de comunicación afectadas			
		Servicios sanitarios y sociales				Administración pública				Construcción				Otros servicios				Protección Civil			
		Transporte y almacenamiento				Bancos y aseguradoras				Educación				Información y comunicaciones				Hostelería			
		Gestorías y servicios auxiliares				Sector primario				Profesiones liberales				EDAR>2000hab				Empresa Riesgo Químico			

GOBIERNO DE ESPAÑA

MINISTERIO PARA LA TRANSICIÓN ECOLÓGICA

CONFEDERACIÓN HIDROGRÁFICA DEL CANTÁBRICO, O.A.

ura
ur agintzia
agencia vasca del agua

LARRIALDUEK EMERGENCIAS

FECHA: SEPTIEMBRE 2019

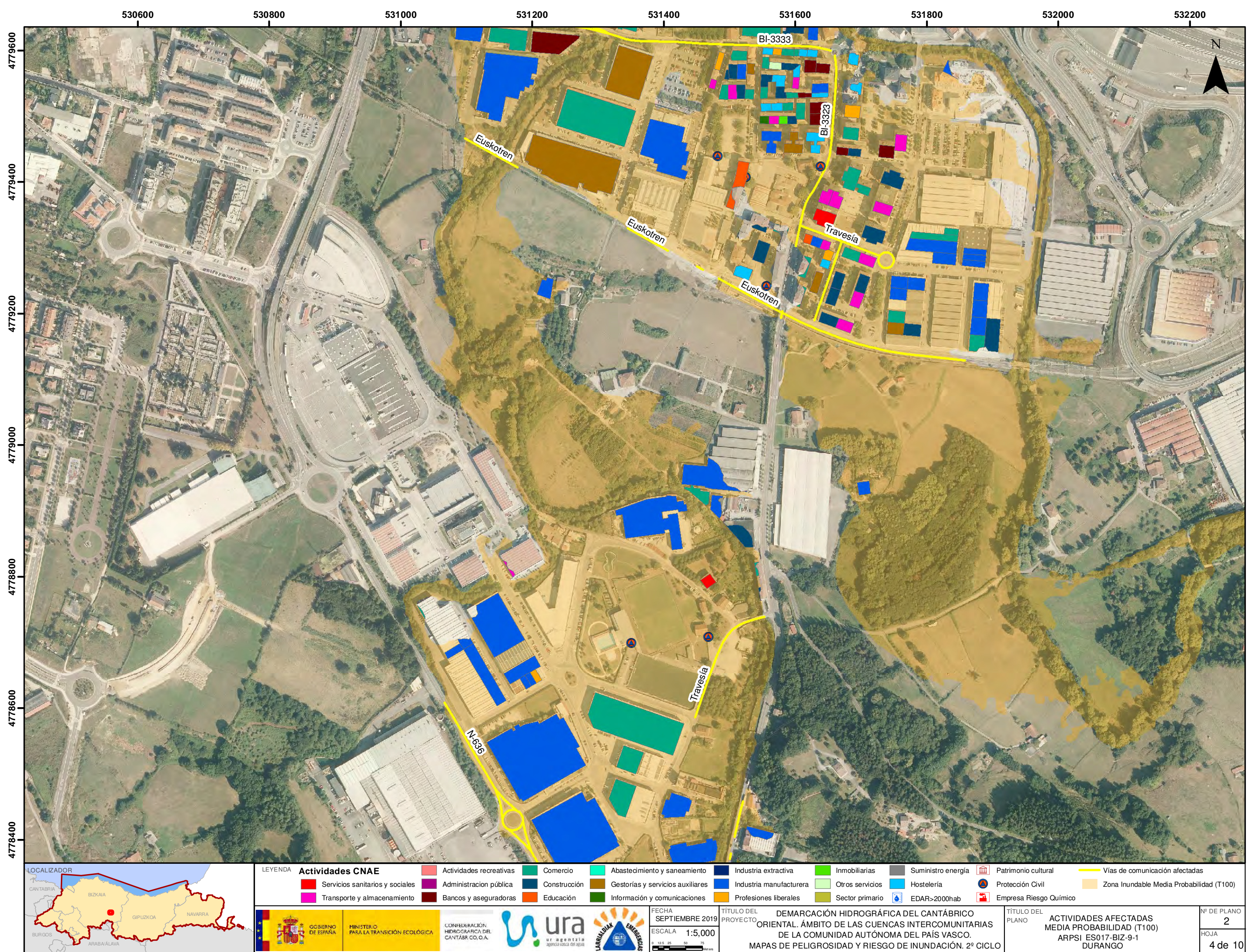
ESCALA: 1:5,000

TÍTULO DEL PROYECTO: DEMARCACIÓN HIDROGRÁFICA DEL CANTÁBRICO ORIENTAL. ÁMBITO DE LAS CUENCAS INTERCOMUNITARIAS DE LA COMUNIDAD AUTÓNOMA DEL PAÍS VASCO. MAPAS DE PELIGROSIDAD Y RIESGO DE INUNDACIÓN. 2º CICLO

TÍTULO DEL PLANO: ACTIVIDADES AFECTADAS MEDIA PROBABILIDAD (T100) ARPSI ES017-BIZ-9-1 DURANGO

Nº DE PLANO: 2

HOJA: 3 de 10





LEYENDA		Actividades CNAE		Actividades recreativas		Comercio		Abastecimiento y saneamiento		Industria extractiva		Inmobiliarias		Suministro energía		Patrimonio cultural		Vías de comunicación afectadas																	
		Servicios sanitarios y sociales				Administración pública				Construcción				Gestorías y servicios auxiliares				Industria manufacturera				Otros servicios				Hostelería				Protección Civil				Zona Inundable Media Probabilidad (T100)	
		Transporte y almacenamiento				Bancos y aseguradoras				Educación				Información y comunicaciones				Profesiones liberales				Sector primario				EDAR>2000hab				Empresa Riesgo Químico					

GOBIERNO DE ESPAÑA

MINISTERIO PARA LA TRANSICIÓN ECOLÓGICA

CONFEDERACIÓN HIDROGRÁFICA DEL CANTÁBRICO, C.O.A.

ura ur agintzia agencia vasca del agua

LARRIALDUEK EMERGENCIAS

FECHA: SEPTIEMBRE 2019

ESCALA: 1:5,000

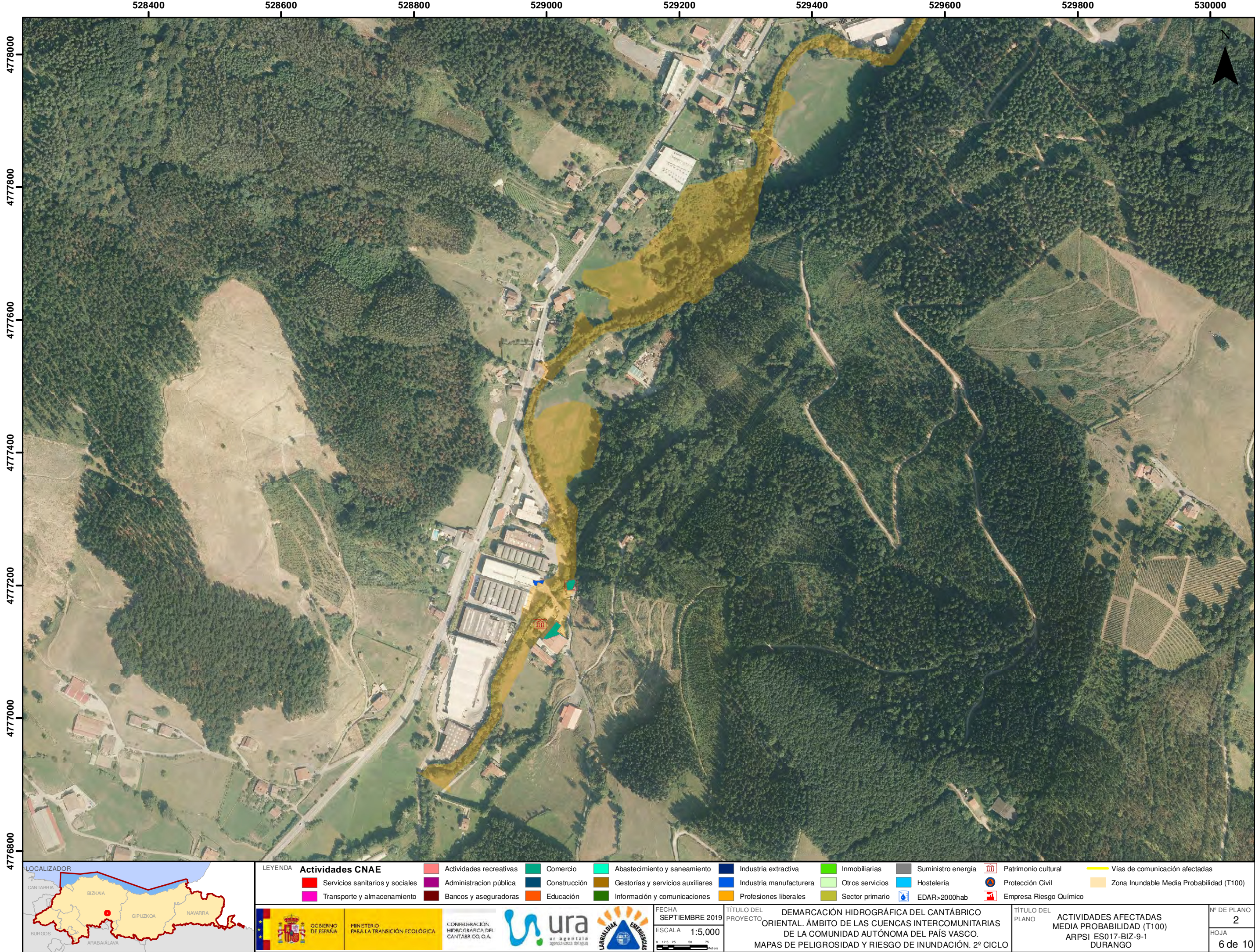
0 12.5 25 50 75 Metros

TÍTULO DEL PROYECTO: DEMARCACIÓN HIDROGRÁFICA DEL CANTÁBRICO ORIENTAL. ÁMBITO DE LAS CUENCAS INTERCOMUNITARIAS DE LA COMUNIDAD AUTÓNOMA DEL PAÍS VASCO. MAPAS DE PELIGROSIDAD Y RIESGO DE INUNDACIÓN. 2º CICLO

TÍTULO DEL PLANO: ACTIVIDADES AFECTADAS MEDIA PROBABILIDAD (T100) ARPSI ES017-BIZ-9-1 DURANGO

Nº DE PLANO: 2

HOJA: 5 de 10



LEYENDA

Actividades CNAE	Actividades recreativas	Comercio	Abastecimiento y saneamiento	Industria extractiva	Inmobiliarias	Suministro energía	Patrimonio cultural	Vías de comunicación afectadas
Servicios sanitarios y sociales	Administración pública	Construcción	Gestorías y servicios auxiliares	Industria manufacturera	Otros servicios	Hostelería	Protección Civil	Zona Inundable Media Probabilidad (T100)
Transporte y almacenamiento	Bancos y aseguradoras	Educación	Información y comunicaciones	Profesiones liberales	Sector primario	EDAR>2000hab	Empresa Riesgo Químico	



GOBIERNO DE ESPAÑA



MINISTERIO PARA LA TRANSICIÓN ECOLÓGICA



CONFEDERACIÓN HIDROGRÁFICA DEL CANTÁBRICO, C.O.A.



ura
UR AGENTZIA
AGENCIA VASCA DEL AGUA



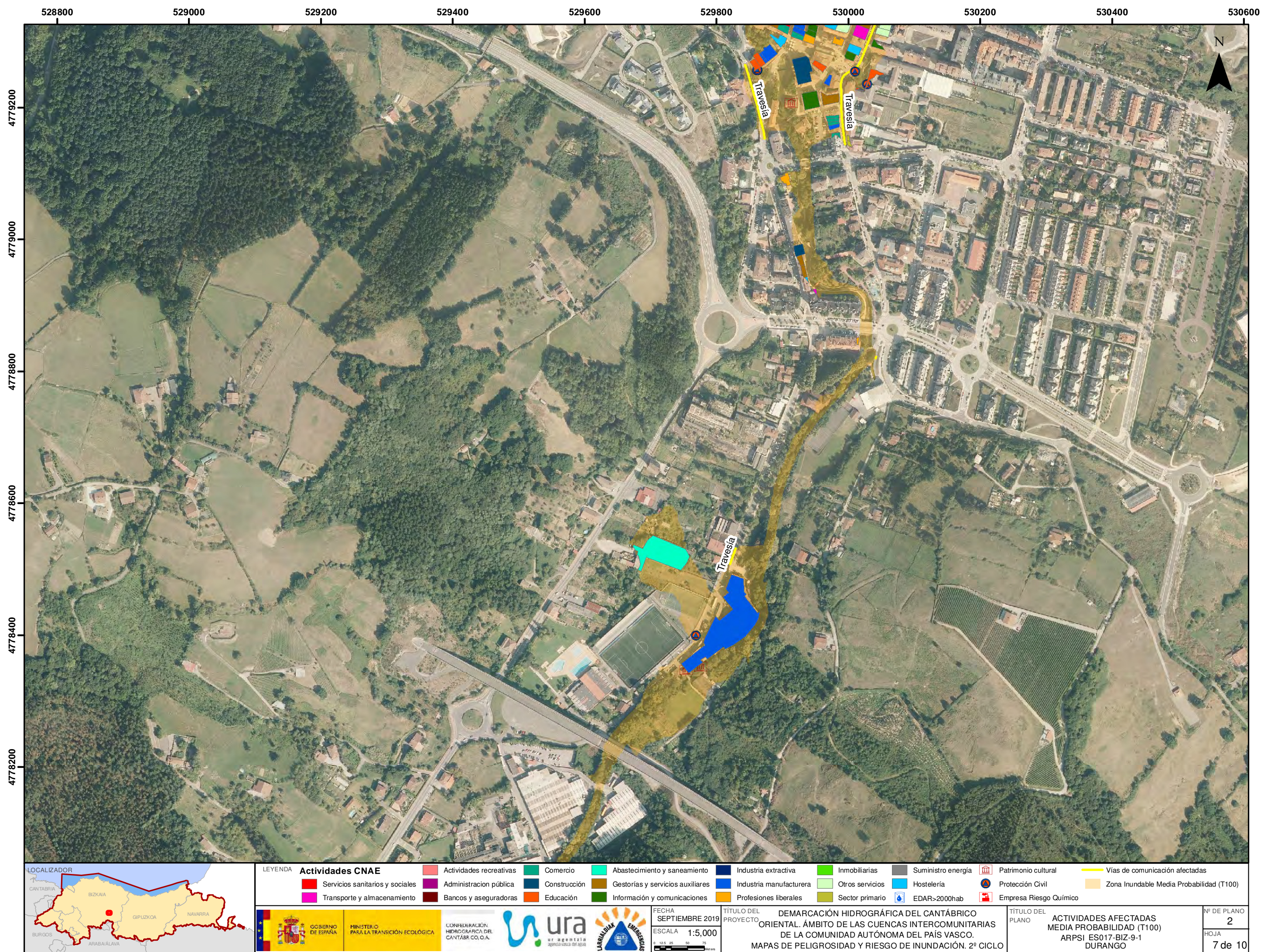
LABURDIAK EMERGENCIAS

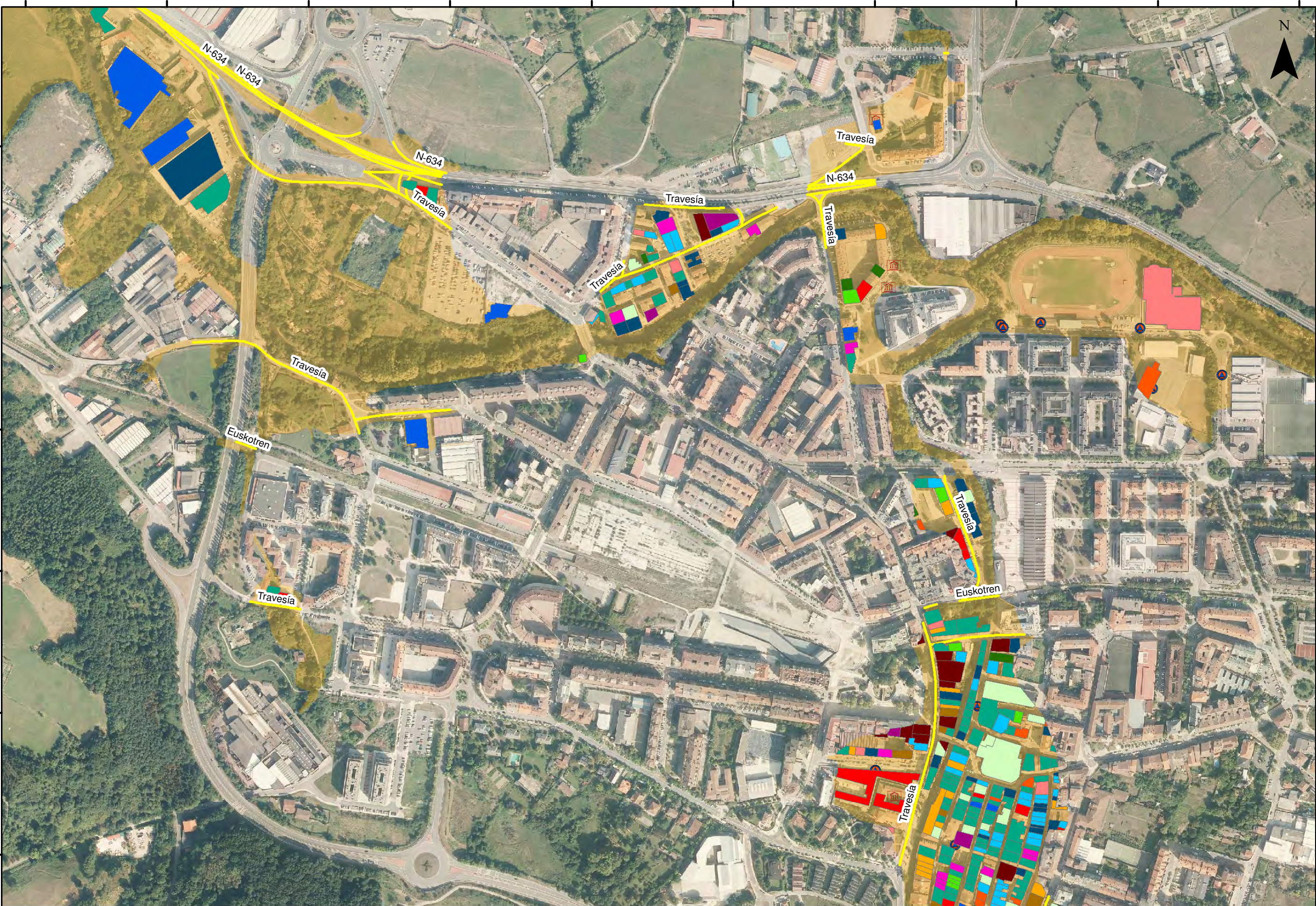
FECHA: SEPTIEMBRE 2019
ESCALA: 1:5,000

TÍTULO DEL PROYECTO: DEMARCACIÓN HIDROGRÁFICA DEL CANTÁBRICO ORIENTAL. ÁMBITO DE LAS CUENCAS INTERCOMUNITARIAS DE LA COMUNIDAD AUTÓNOMA DEL PAÍS VASCO. MAPAS DE PELIGROSIDAD Y RIESGO DE INUNDACIÓN. 2º CICLO

TÍTULO DEL PLANO: ACTIVIDADES AFECTADAS MEDIA PROBABILIDAD (T100) ARPSI ES017-BIZ-9-1 DURANGO

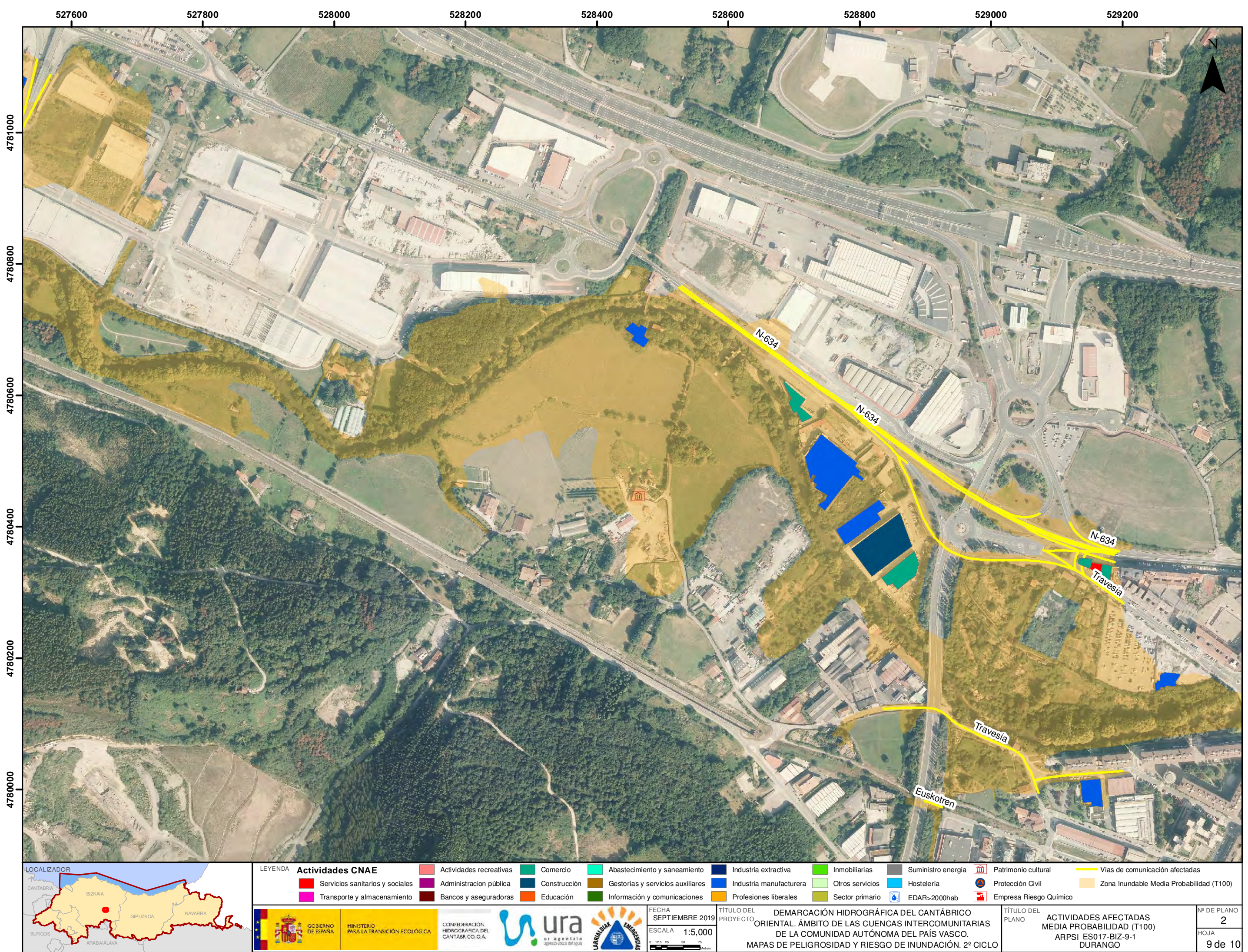
Nº DE PLANO: 2
HOJA: 6 de 10





LEYENDA		Actividades CNAE		Actividades recreativas		Comercio		Abastecimiento y saneamiento		Industria extractiva		Inmobiliarias		Suministro energía		Patrimonio cultural		Vías de comunicación afectadas	
[Red square]		Servicios sanitarios y sociales		[Purple square]		Administración pública		[Dark blue square]		Construcción		[Light green square]		Otros servicios		[Blue square]		Hostelería	
[Pink square]		Transporte y almacenamiento		[Dark red square]		Bancos y aseguradoras		[Orange square]		Educación		[Dark green square]		Información y comunicaciones		[Light blue square]		Protección Civil	
[Yellow line]																		Zona Inundable Media Probabilidad (T100)	

	GOBIERNO DE ESPAÑA		MINISTERIO PARA LA TRANSICIÓN ECOLÓGICA		CONFEDERACIÓN HIDROGRÁFICA DEL CANTÁBRICO, C.O.A.		ur agencia vasca del agua		LARRUENAK EMERGENCIAS	FECHA	SEPTIEMBRE 2019	TÍTULO DEL PROYECTO	DEMARCACIÓN HIDROGRÁFICA DEL CANTÁBRICO ORIENTAL. ÁMBITO DE LAS CUENCAS INTERCOMUNITARIAS DE LA COMUNIDAD AUTÓNOMA DEL PAÍS VASCO. MAPAS DE PELIGROSIDAD Y RIESGO DE INUNDACIÓN. 2º CICLO		TÍTULO DEL PLANO	ACTIVIDADES AFECTADAS MEDIA PROBABILIDAD (T100) ARPSI ES017-BIZ-9-1 DURANGO	Nº DE PLANO	2
										ESCALA	1:5,000					HOJA	8 de 10	



LEYENDA		Actividades CNAE															
	Servicios sanitarios y sociales		Actividades recreativas		Comercio		Abastecimiento y saneamiento		Industria extractiva		Inmobiliarias		Suministro energía		Patrimonio cultural		Vías de comunicación afectadas
	Transporte y almacenamiento		Administración pública		Construcción		Gestorías y servicios auxiliares		Industria manufacturera		Otros servicios		Hostelería		Protección Civil		Zona Inundable Media Probabilidad (T100)
			Bancos y aseguradoras		Educación		Información y comunicaciones		Profesiones liberales		Sector primario		EDAR>2000hab		Empresa Riesgo Químico		

GOBIERNO DE ESPAÑA

MINISTERIO PARA LA TRANSICIÓN ECOLÓGICA

CONFEDERACIÓN HIDROGRÁFICA DEL CANTÁBRICO, C.O.A.

ura
ur agintzia
agencia vasca del agua

LARRIALDUEK EMERGENCIAS

FECHA: SEPTIEMBRE 2019

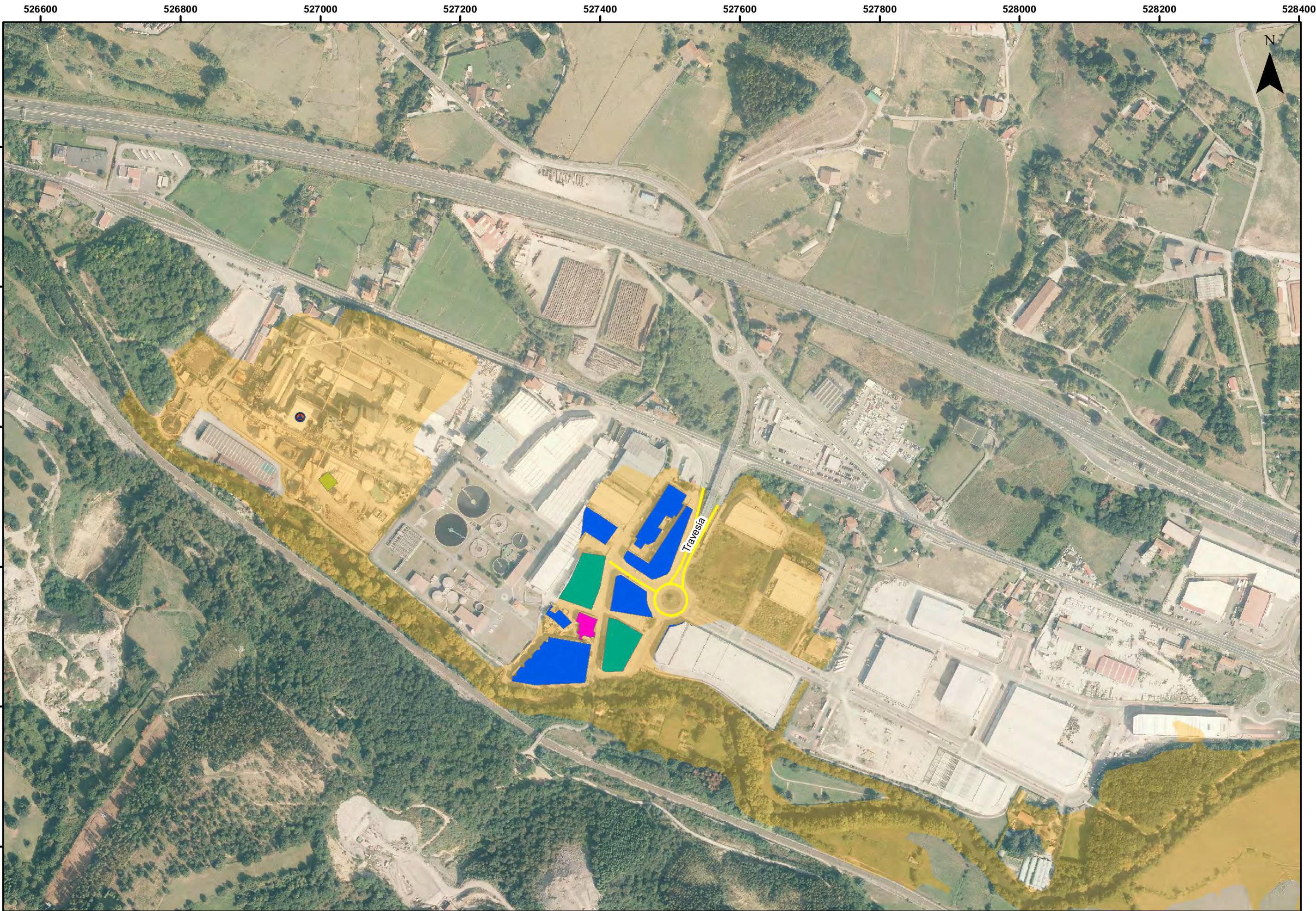
ESCALA: 1:5,000

TÍTULO DEL PROYECTO: DEMARCACIÓN HIDROGRÁFICA DEL CANTÁBRICO ORIENTAL. ÁMBITO DE LAS CUENCAS INTERCOMUNITARIAS DE LA COMUNIDAD AUTÓNOMA DEL PAÍS VASCO. MAPAS DE PELIGROSIDAD Y RIESGO DE INUNDACIÓN. 2º CICLO

TÍTULO DEL PLANO: ACTIVIDADES AFECTADAS MEDIA PROBABILIDAD (T100) ARPSI ES017-BIZ-9-1 DURANGO

Nº DE PLANO: 2

HOJA: 9 de 10



LEYENDA		Actividades CNAE		Actividades recreativas		Comercio		Abastecimiento y saneamiento		Industria extractiva		Inmobiliarias		Suministro energía		Patrimonio cultural		Vías de comunicación afectadas	