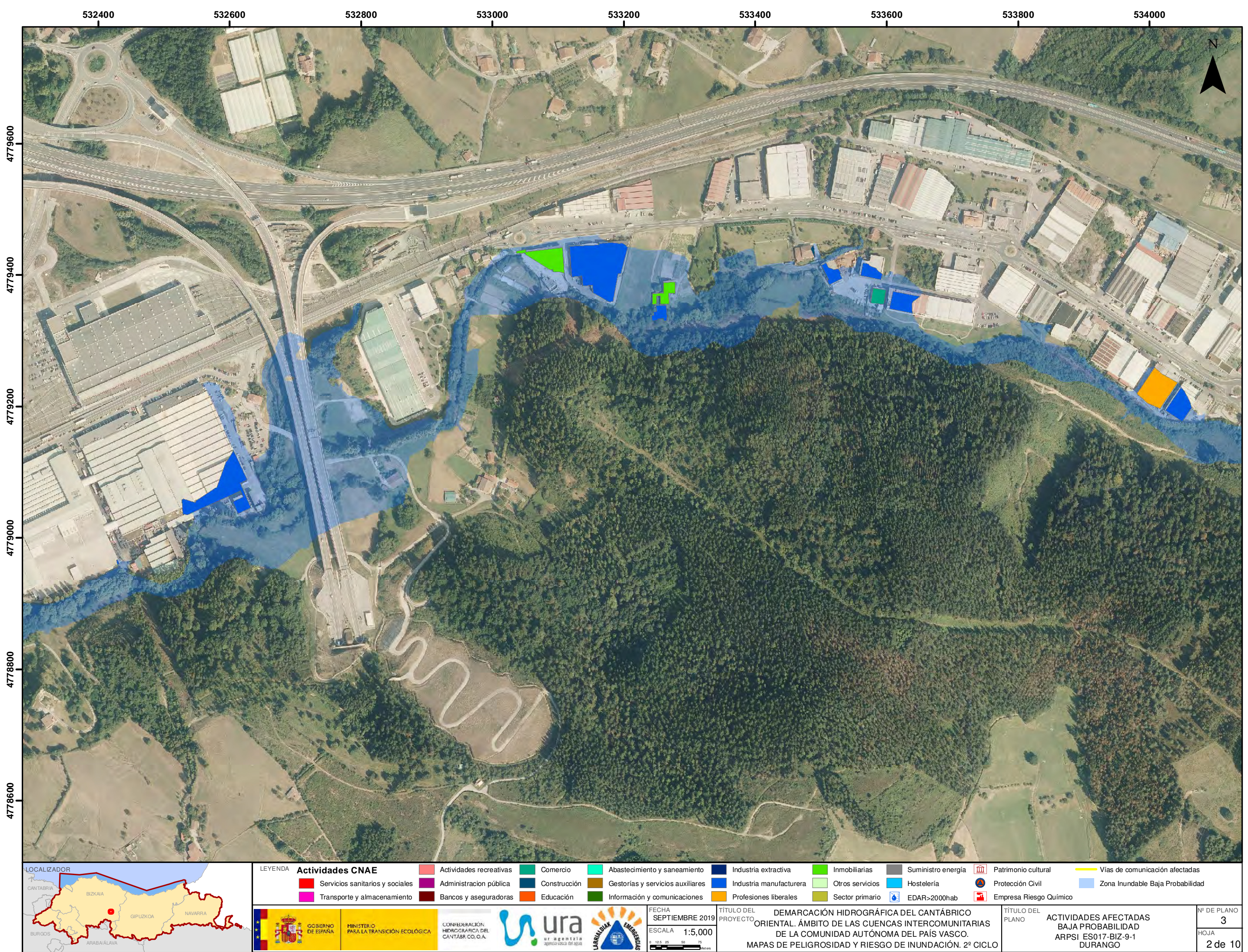


LEYENDA		Actividades CNAE															
[Red Square] Servicios sanitarios y sociales		[Pink Square] Actividades recreativas		[Green Square] Comercio		[Light Green Square] Abastecimiento y saneamiento		[Dark Blue Square] Industria extractiva		[Light Green Square] Inmobiliarias		[Grey Square] Suministro energía		[Red Square] Patrimonio cultural		[Yellow Square] Vías de comunicación afectadas	
[Pink Square] Transporte y almacenamiento		[Purple Square] Administración pública		[Dark Blue Square] Construcción		[Brown Square] Gestorías y servicios auxiliares		[Blue Square] Industria manufacturera		[Light Green Square] Otros servicios		[Light Blue Square] Hostelería		[Blue Square] Protección Civil		[Light Blue Square] Zona Inundable Baja Probabilidad	
		[Dark Red Square] Bancos y aseguradoras		[Orange Square] Educación		[Dark Green Square] Información y comunicaciones		[Orange Square] Profesiones liberales		[Light Green Square] Sector primario		[Blue Square] EDAR>2000hab		[Red Square] Empresa Riesgo Químico			

					FECHA SEPTIEMBRE 2019 ESCALA 1:5,000	TÍTULO DEL PROYECTO DEMARCACIÓN HIDROGRÁFICA DEL CANTÁBRICO ORIENTAL. ÁMBITO DE LAS CUENCAS INTERCOMUNITARIAS DE LA COMUNIDAD AUTÓNOMA DEL PAÍS VASCO. MAPAS DE PELIGROSIDAD Y RIESGO DE INUNDACIÓN. 2º CICLO	TÍTULO DEL PLANO ACTIVIDADES AFECTADAS BAJA PROBABILIDAD ARPSI ES017-BIZ-9-1 DURANGO	Nº DE PLANO 3 HOJA 1 de 10
--	--	--	--	--	---	---	---	-------------------------------------



LEYENDA

Actividades CNAE	Actividades recreativas	Comercio	Abastecimiento y saneamiento	Industria extractiva	Inmobiliarias	Suministro energía	Patrimonio cultural	Vías de comunicación afectadas
Servicios sanitarios y sociales	Administración pública	Construcción	Gestorías y servicios auxiliares	Industria manufacturera	Otros servicios	Hostelería	Protección Civil	Zona Inundable Baja Probabilidad
Transporte y almacenamiento	Bancos y aseguradoras	Educación	Información y comunicaciones	Profesiones liberales	Sector primario	EDAR>2000hab	Empresa Riesgo Químico	

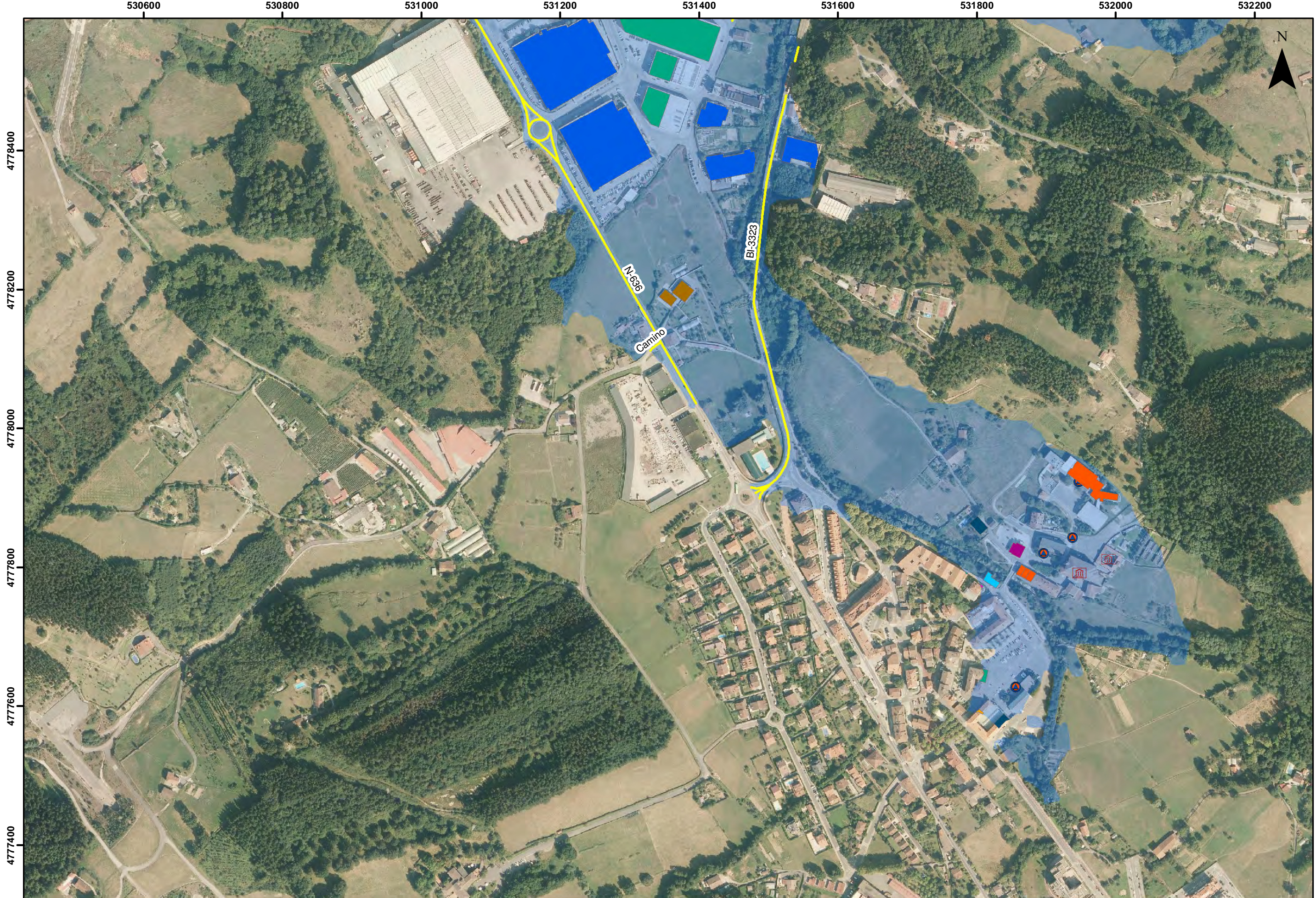
GOBIERNO DE ESPAÑA
MINISTERIO PARA LA TRANSICIÓN ECOLÓGICA
CONFEDERACIÓN HIDROGRÁFICA DEL CANTÁBRICO, O.A.
URA
UR AGENTZIA
agencia vasca del agua
LABORATORIO EMERGENCIAS

FECHA: SEPTIEMBRE 2019
ESCALA: 1:5,000

TÍTULO DEL PROYECTO: DEMARCACIÓN HIDROGRÁFICA DEL CANTÁBRICO ORIENTAL. ÁMBITO DE LAS CUENCAS INTERCOMUNITARIAS DE LA COMUNIDAD AUTÓNOMA DEL PAÍS VASCO. MAPAS DE PELIGROSIDAD Y RIESGO DE INUNDACIÓN. 2º CICLO

TÍTULO DEL PLANO: ACTIVIDADES AFECTADAS BAJA PROBABILIDAD ARPSI ES017-BIZ-9-1 DURANGO

Nº DE PLANO: 3
HOJA: 2 de 10



LEYENDA

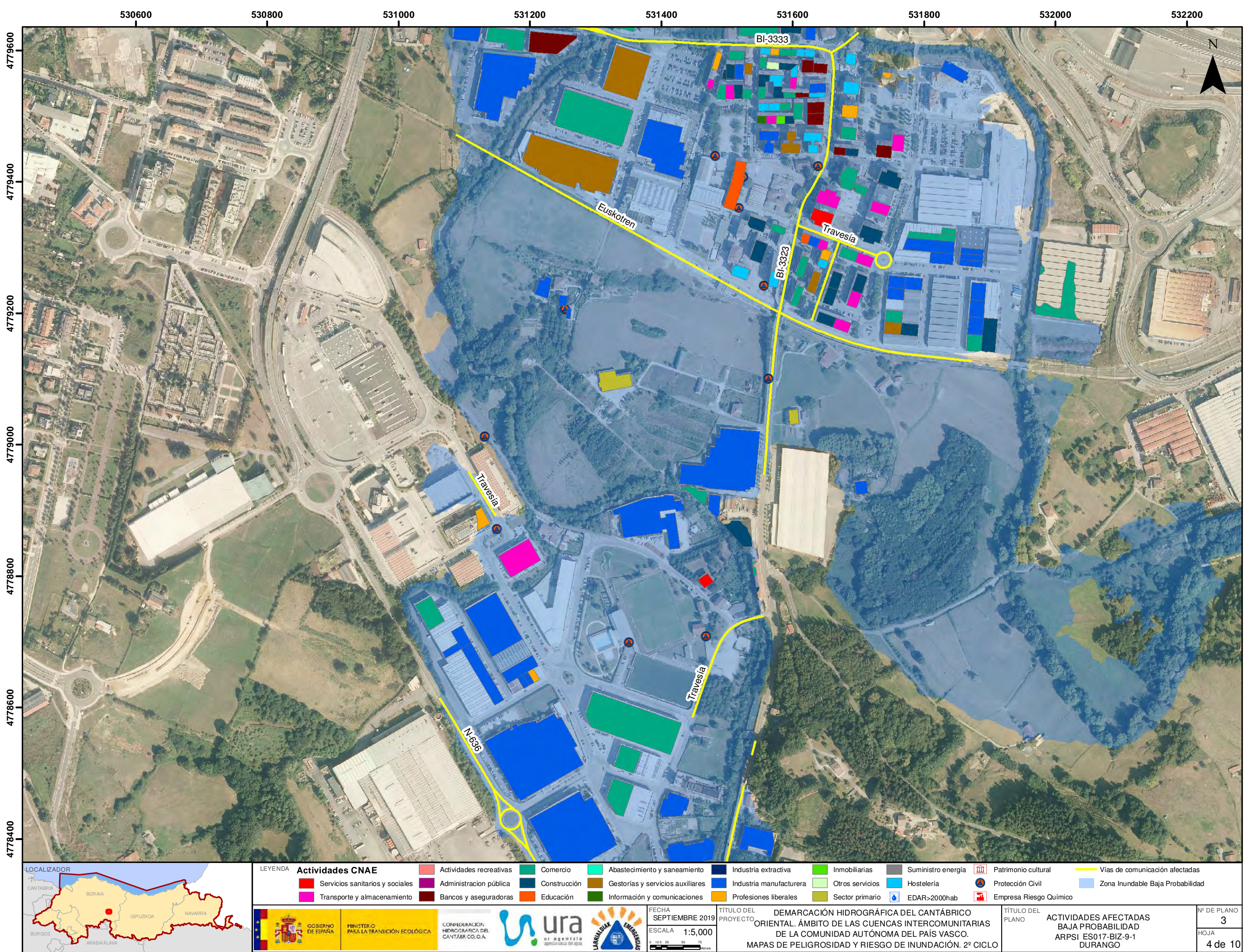
Actividades CNAE	Actividades recreativas	Comercio	Abastecimiento y saneamiento	Industria extractiva	Inmobiliarias	Suministro energía	Patrimonio cultural	Vías de comunicación afectadas
Servicios sanitarios y sociales	Administración pública	Construcción	Gestorías y servicios auxiliares	Industria manufacturera	Otros servicios	Hostelería	Protección Civil	Zona Inundable Baja Probabilidad
Transporte y almacenamiento	Bancos y aseguradoras	Educación	Información y comunicaciones	Profesiones liberales	Sector primario	EDAR>2000hab	Empresa Riesgo Químico	

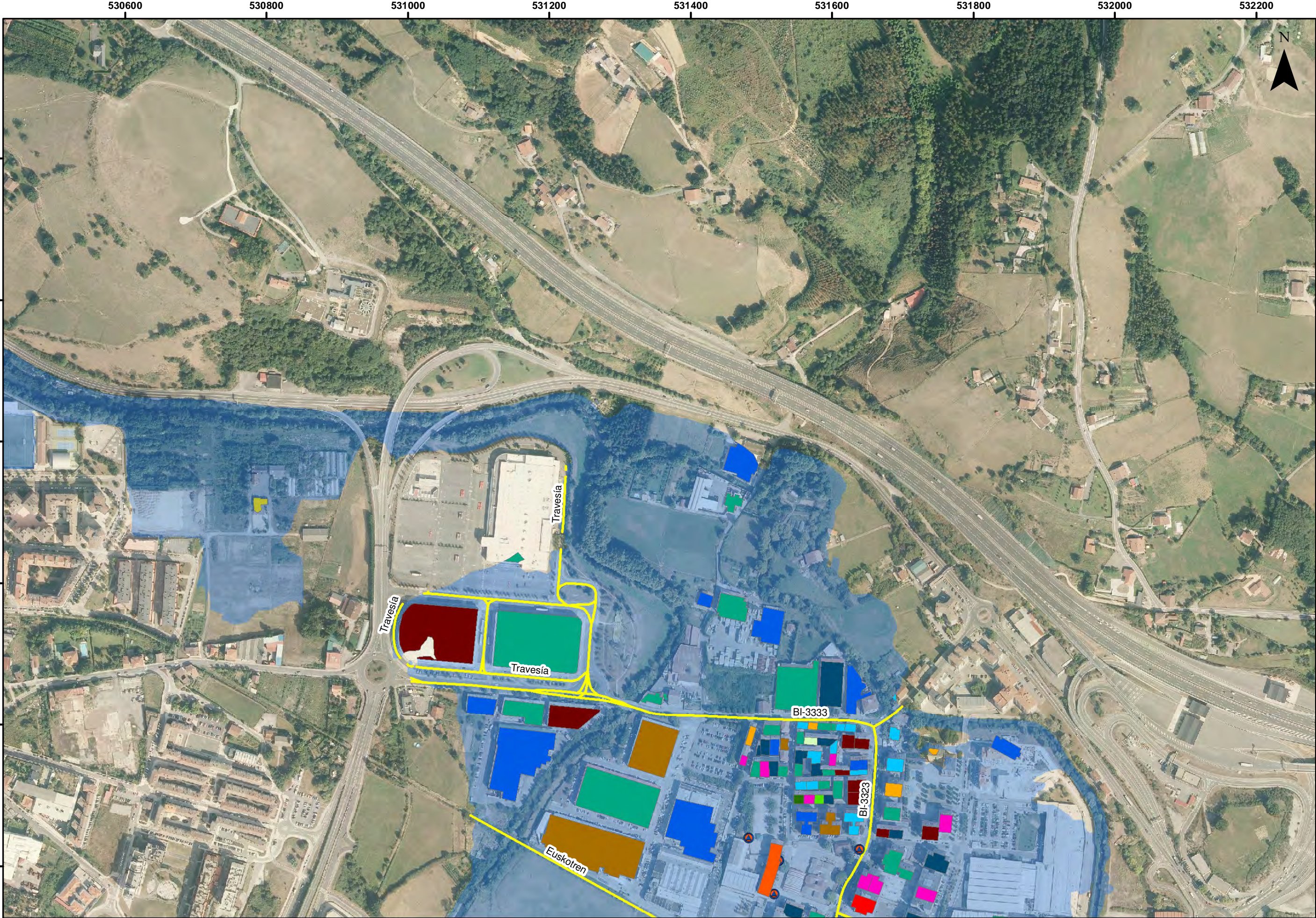
FECHA: SEPTIEMBRE 2019
ESCALA: 1:5,000

TÍTULO DEL PROYECTO: DEMARCACIÓN HIDROGRÁFICA DEL CANTÁBRICO ORIENTAL. ÁMBITO DE LAS CUENCAS INTERCOMUNITARIAS DE LA COMUNIDAD AUTÓNOMA DEL PAÍS VASCO. MAPAS DE PELIGROSIDAD Y RIESGO DE INUNDACIÓN. 2º CICLO

TÍTULO DEL PLANO: ACTIVIDADES AFECTADAS BAJA PROBABILIDAD ARPSI ES017-BIZ-9-1 DURANGO

Nº DE PLANO: 3
HOJA: 3 de 10





LEYENDA		Actividades CNAE		Actividades recreativas		Comercio		Abastecimiento y saneamiento		Industria extractiva		Inmobiliarias		Suministro energía		Patrimonio cultural		Vías de comunicación afectadas																	
		Servicios sanitarios y sociales				Administración pública				Construcción				Gestorías y servicios auxiliares				Industria manufacturera				Otros servicios				Hostelería				Protección Civil				Zona Inundable Baja Probabilidad	
		Transporte y almacenamiento				Bancos y aseguradoras				Educación				Información y comunicaciones				Profesiones liberales				Sector primario				EDAR>2000hab				Empresa Riesgo Químico					



FECHA
SEPTIEMBRE 2019

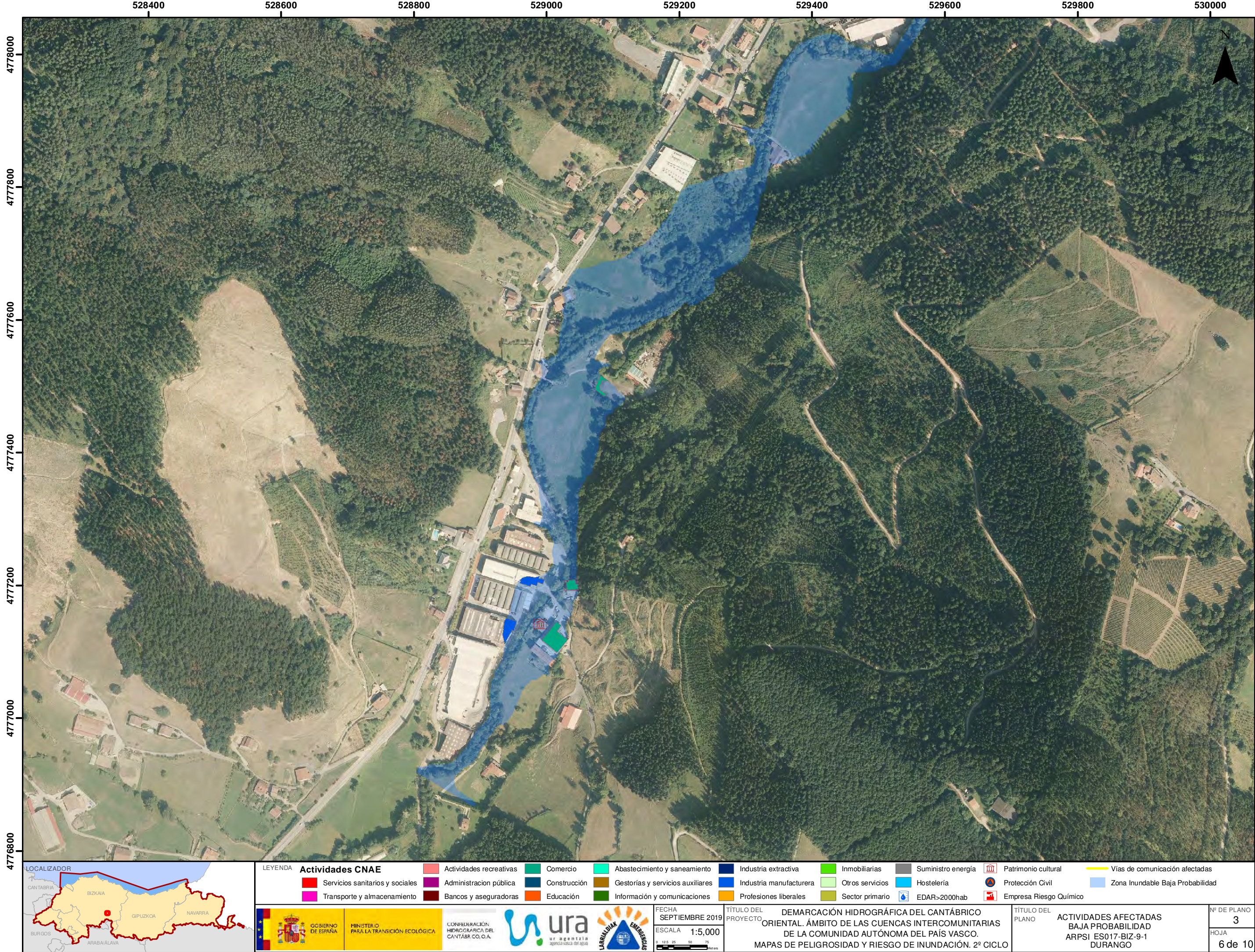
ESCALA
1:5,000

TÍTULO DEL PROYECTO
DEMARCACIÓN HIDROGRÁFICA DEL CÁNTABRICO ORIENTAL. ÁMBITO DE LAS CUENCAS INTERCOMUNITARIAS DE LA COMUNIDAD AUTÓNOMA DEL PAÍS VASCO. MAPAS DE PELIGROSIDAD Y RIESGO DE INUNDACIÓN. 2º CICLO

TÍTULO DEL PLANO
ACTIVIDADES AFECTADAS BAJA PROBABILIDAD ARPSI ES017-BIZ-9-1 DURANGO

Nº DE PLANO
3

HOJA
5 de 10



LEYENDA		Actividades CNAE		Actividades recreativas		Comercio		Abastecimiento y saneamiento		Industria extractiva		Inmobiliarias		Suministro energía		Patrimonio cultural		Vías de comunicación afectadas	
Servicios sanitarios y sociales		Administración pública		Construcción		Gestorías y servicios auxiliares		Industria manufacturera		Otros servicios		Hostelería		Protección Civil		Zona Inundable Baja Probabilidad			
Transporte y almacenamiento		Bancos y aseguradoras		Educación		Información y comunicaciones		Profesiones liberales		Sector primario		EDAR>2000hab		Empresa Riesgo Químico					



FECHA: SEPTIEMBRE 2019

ESCALA: 1:5,000

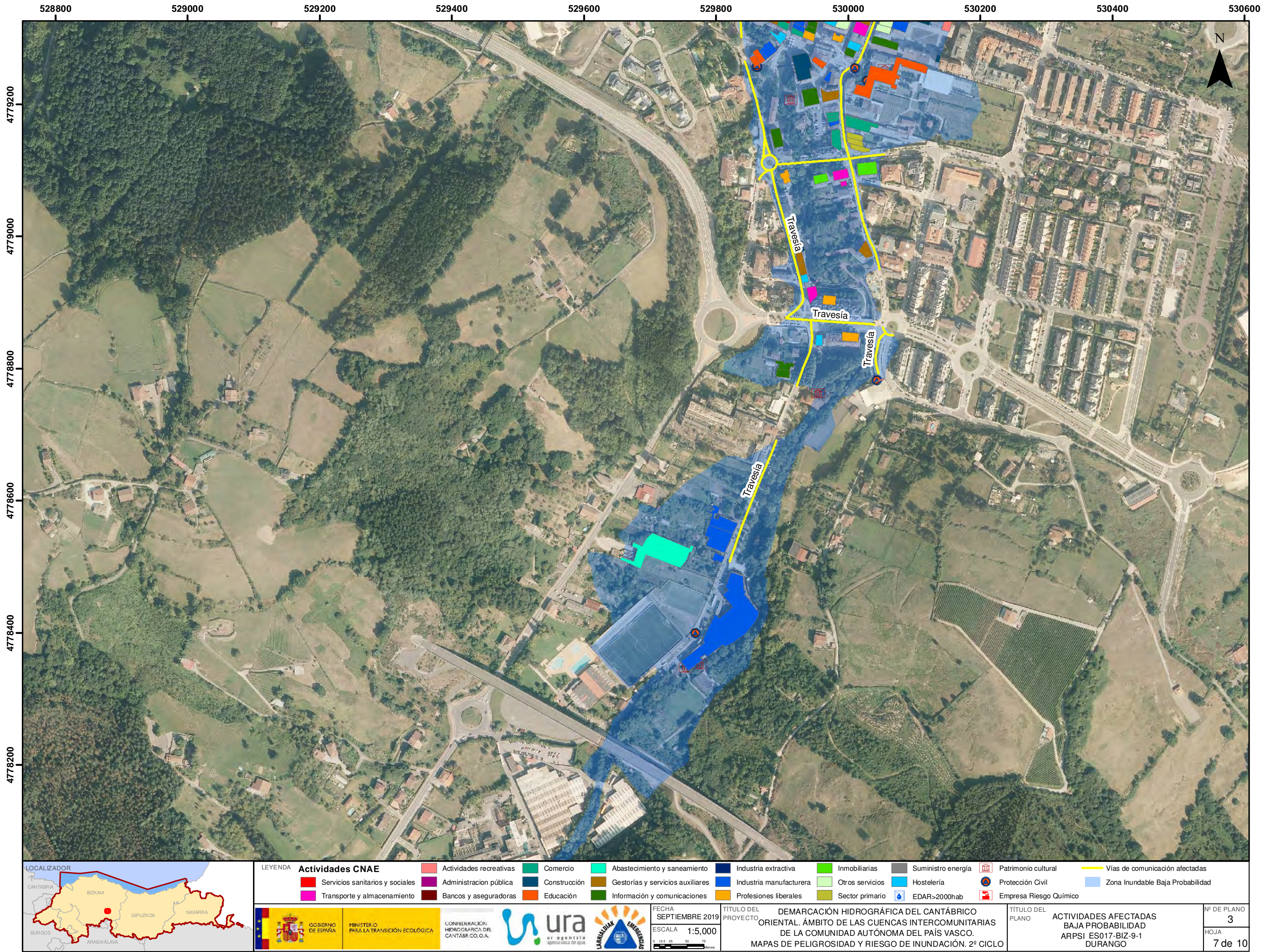
0 12.5 25 50 75 Metros

TÍTULO DEL PROYECTO: DEMARCACIÓN HIDROGRÁFICA DEL CANTÁBRICO ORIENTAL. ÁMBITO DE LAS CUENCAS INTERCOMUNITARIAS DE LA COMUNIDAD AUTÓNOMA DEL PAÍS VASCO. MAPAS DE PELIGROSIDAD Y RIESGO DE INUNDACIÓN. 2º CICLO

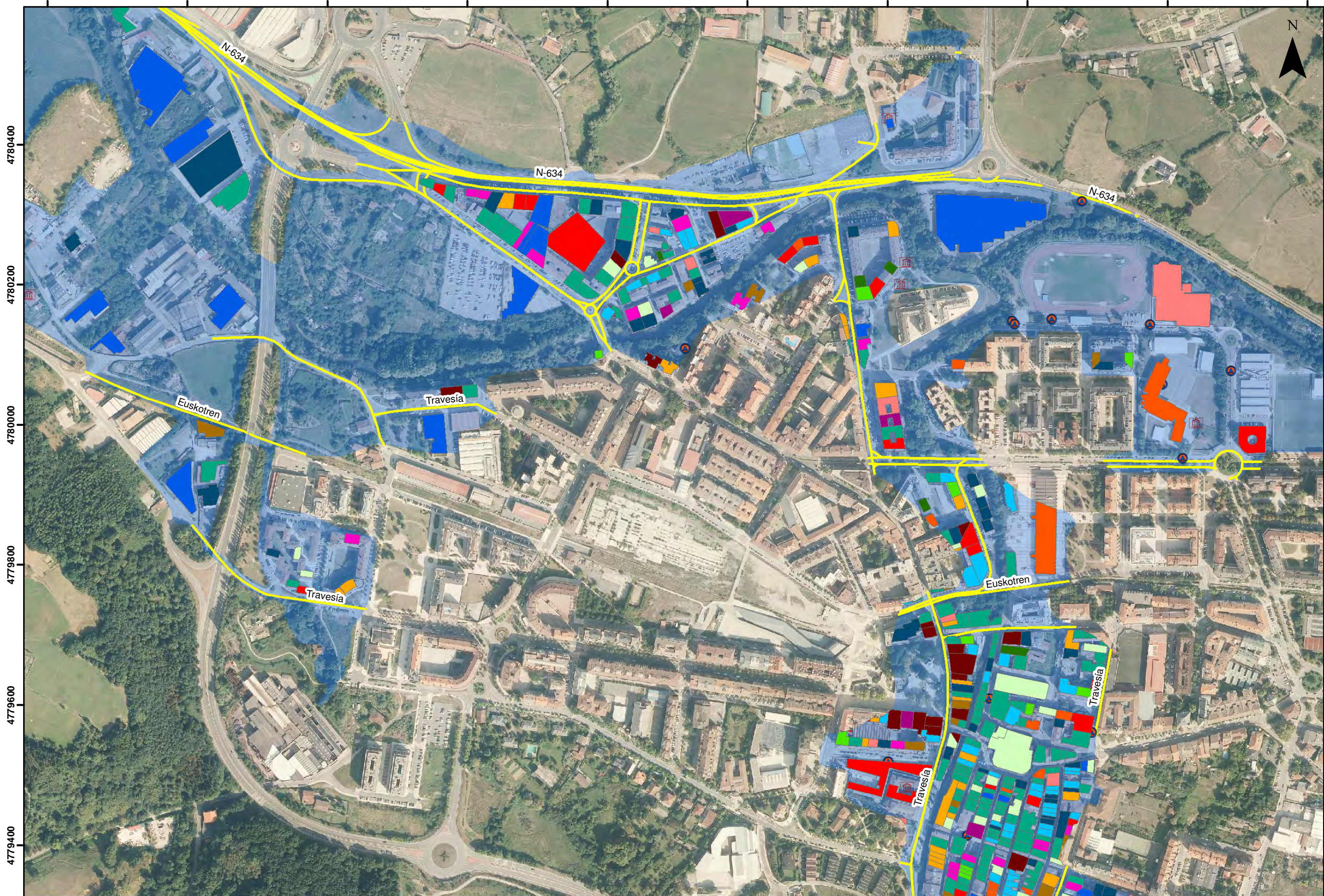
TÍTULO DEL PLANO: ACTIVIDADES AFECTADAS BAJA PROBABILIDAD ARPSI ES017-BIZ-9-1 DURANGO

Nº DE PLANO: 3

HOJA: 6 de 10



528600 528800 529000 529200 529400 529600 529800 530000 530200 530400



LEYENDA		Actividades CNAE		Actividades recreativas		Comercio		Abastecimiento y saneamiento		Industria extractiva		Inmobiliarias		Suministro energía		Patrimonio cultural		Vías de comunicación afectadas	
		Servicios sanitarios y sociales		Administración pública		Construcción		Gestorías y servicios auxiliares		Industria manufacturera		Otros servicios		Hostelería		Protección Civil		Zona Inundable Baja Probabilidad	
		Transporte y almacenamiento		Bancos y aseguradoras		Educación		Información y comunicaciones		Profesiones liberales		Sector primario		EDAR>2000hab		Empresa Riesgo Químico			



GOBIERNO DE ESPAÑA



MINISTERIO PARA LA TRANSICIÓN ECOLÓGICA



CONFEDERACIÓN HIDROGRÁFICA DEL CANTÁBRICO, C.O.A.



ura
UR AGENTZIA
AGENCIA VASCA DEL AGUA



LABURDIAK EMERGENCIAS

FECHA: SEPTIEMBRE 2019

ESCALA: 1:5,000

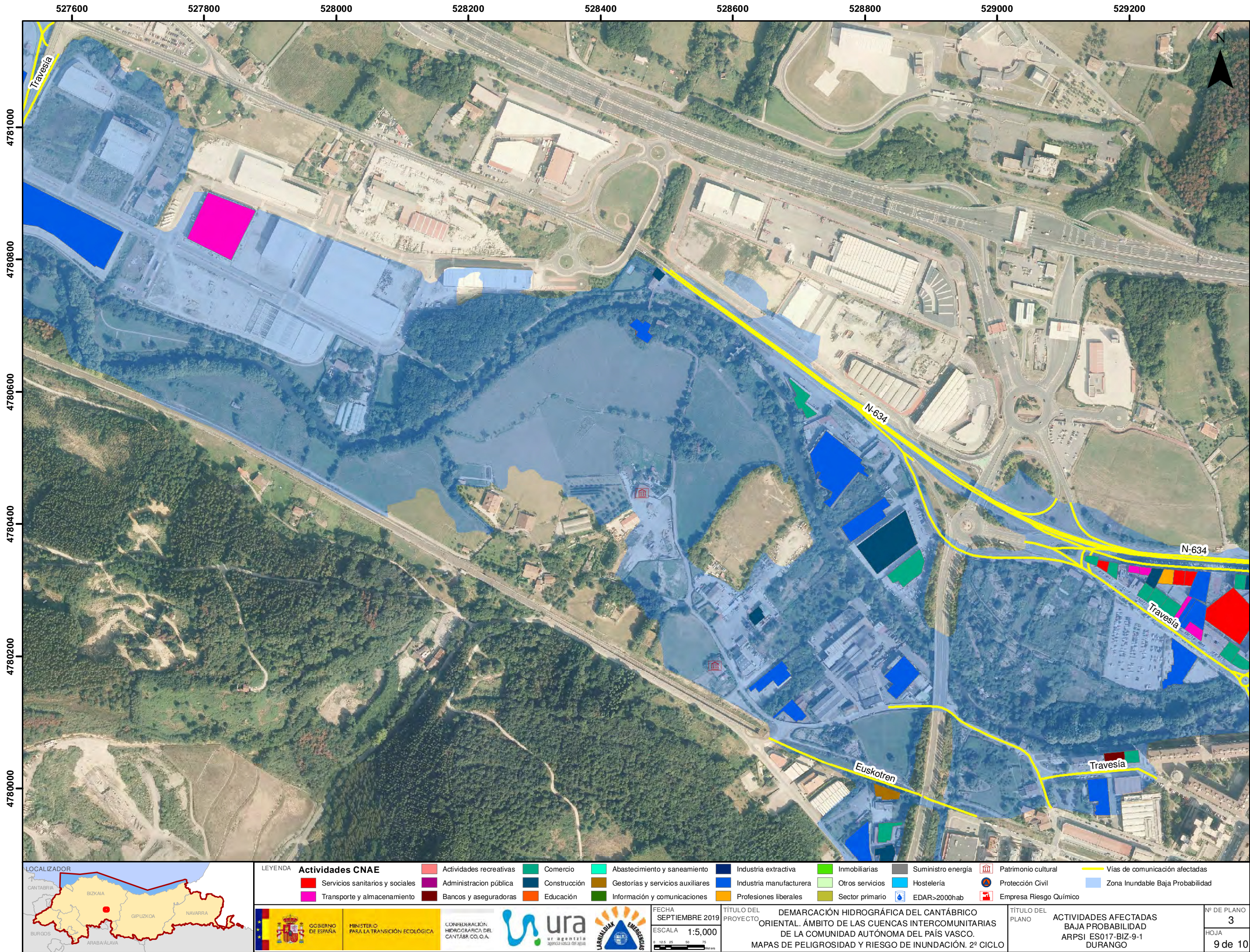


TÍTULO DEL PROYECTO: DEMARCACIÓN HIDROGRÁFICA DEL CANTÁBRICO ORIENTAL. ÁMBITO DE LAS CUENCAS INTERCOMUNITARIAS DE LA COMUNIDAD AUTÓNOMA DEL PAÍS VASCO. MAPAS DE PELIGROSIDAD Y RIESGO DE INUNDACIÓN. 2º CICLO

TÍTULO DEL PLANO: ACTIVIDADES AFECTADAS BAJA PROBABILIDAD ARPSI ES017-BIZ-9-1 DURANGO

Nº DE PLANO: 3

HOJA: 8 de 10



LEYENDA		Actividades CNAE		Actividades recreativas		Comercio	Abastecimiento y saneamiento	Industria extractiva	Inmobiliarias	Suministro energía	Patrimonio cultural	Vías de comunicación afectadas
[Red Box] Servicios sanitarios y sociales		[Purple Box] Administración pública		[Dark Blue Box] Construcción	[Brown Box] Gestorías y servicios auxiliares	[Light Green Box] Otros servicios	[Light Blue Box] Hostelería	[Blue Box] Industria manufacturera	[Light Green Box] Otros servicios	[Light Blue Box] Hostelería	[Blue Box] Protección Civil	[Light Blue Box] Zona Inundable Baja Probabilidad
[Pink Box] Transporte y almacenamiento		[Dark Brown Box] Bancos y aseguradoras		[Orange Box] Educación	[Dark Green Box] Información y comunicaciones	[Light Green Box] Sector primario	[Light Blue Box] EDAR>2000hab	[Orange Box] Profesiones liberales	[Light Green Box] Sector primario	[Light Blue Box] EDAR>2000hab	[Red Box] Empresa Riesgo Químico	

GOBIERNO DE ESPAÑA

MINISTERIO PARA LA TRANSICIÓN ECOLÓGICA

CONFEDERACIÓN HIDROGRÁFICA DEL CANTÁBRICO, C.O.A.

ura
ur agintzia
agencia vasca del agua

LARRIALDUEK EMERGENCIAS

FECHA: SEPTIEMBRE 2019

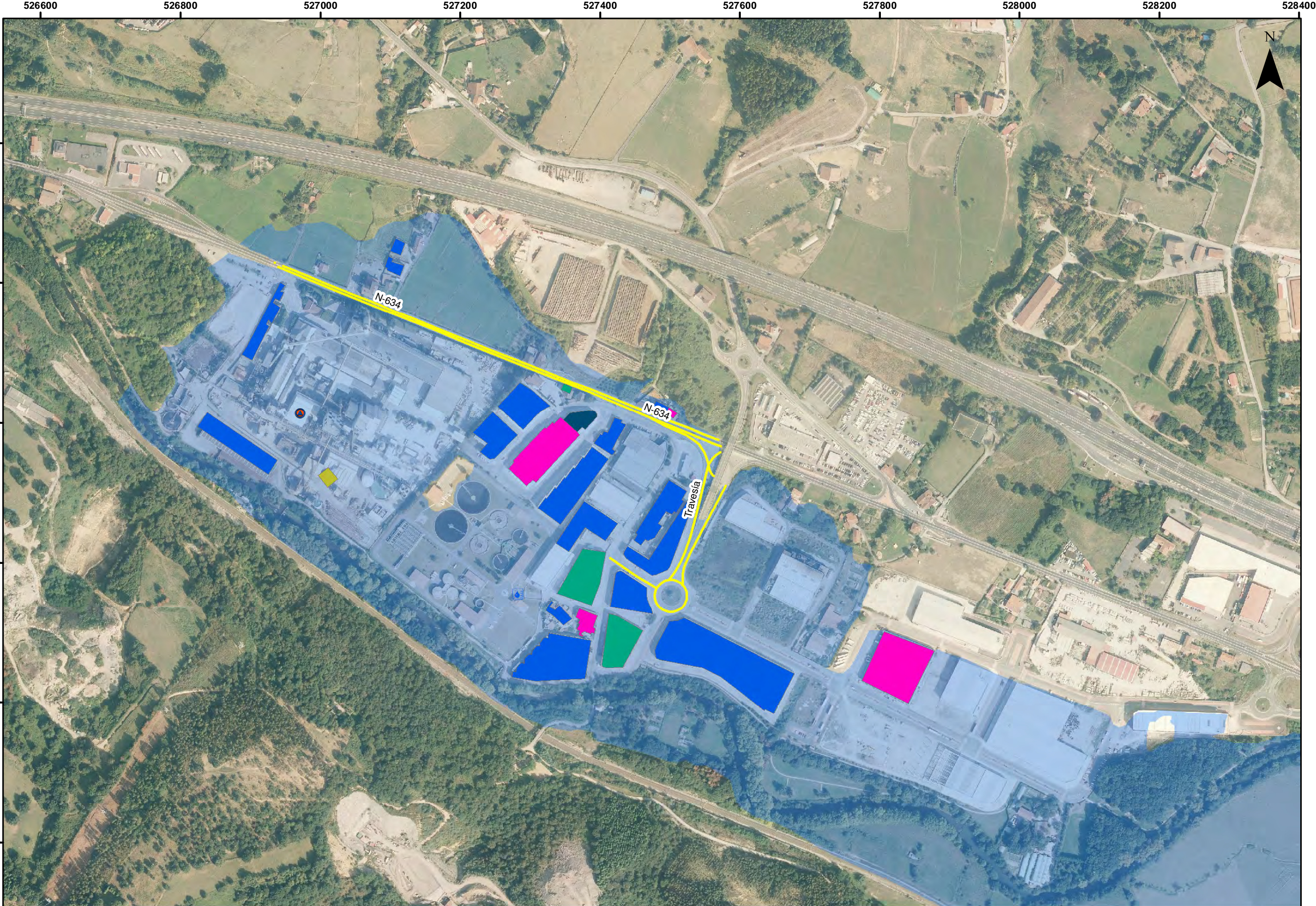
ESCALA: 1:5,000

TÍTULO DEL PROYECTO: DEMARCACIÓN HIDROGRÁFICA DEL CANTÁBRICO ORIENTAL. ÁMBITO DE LAS CUENCAS INTERCOMUNITARIAS DE LA COMUNIDAD AUTÓNOMA DEL PAÍS VASCO. MAPAS DE PELIGROSIDAD Y RIESGO DE INUNDACIÓN. 2º CICLO

TÍTULO DEL PLANO: ACTIVIDADES AFECTADAS BAJA PROBABILIDAD ARPSI ES017-BIZ-9-1 DURANGO

Nº DE PLANO: 3

HOJA: 9 de 10



LEYENDA		Actividades CNAE		Actividades recreativas		Comercio		Abastecimiento y saneamiento		Industria extractiva		Inmobiliarias		Suministro energía		Patrimonio cultural		Vías de comunicación afectadas									
		Servicios sanitarios y sociales				Administración pública				Construcción				Otros servicios				Hostelería				Protección Civil				Zona Inundable Baja Probabilidad	
		Transporte y almacenamiento				Bancos y aseguradoras				Educación				Información y comunicaciones				Sector primario				EDAR>2000hab				Empresa Riesgo Químico	

GOBIERNO DE ESPAÑA

MINISTERIO PARA LA TRANSICIÓN ECOLÓGICA

CONFEDERACIÓN HIDROGRÁFICA DEL CANTÁBRICO, C.O.A.

ura
ur agintzia
agencia vasca del agua

LARRIALDURAK
EMERGENCIAS

FECHA: SEPTIEMBRE 2019

ESCALA: 1:5,000

TÍTULO DEL PROYECTO: DEMARCACIÓN HIDROGRÁFICA DEL CANTÁBRICO ORIENTAL. ÁMBITO DE LAS CUENCAS INTERCOMUNITARIAS DE LA COMUNIDAD AUTÓNOMA DEL PAÍS VASCO. MAPAS DE PELIGROSIDAD Y RIESGO DE INUNDACIÓN. 2º CICLO

TÍTULO DEL PLANO: ACTIVIDADES AFECTADAS BAJA PROBABILIDAD ARPSI ES017-BIZ-9-1 DURANGO

Nº DE PLANO: 3

HOJA: 10 de 10