

LEYENDA

Actividades CNAE

Servicios sanitarios y sociales	Administración pública	Bancos y aseguradoras	Actividades recreativas	Comercio	Abastecimiento y saneamiento	Industria extractiva	Inmobiliarias	Suministro energía	Patrimonio cultural	Vías de comunicación afectadas
Transporte y almacenamiento	Construcción	Educación	Información y comunicaciones	Construcción	Gestorías y servicios auxiliares	Industria manufacturera	Otros servicios	Hostelería	Protección Civil	Zona Inundable Alta Probabilidad
						Profesiones liberales	Sector primario	EDAR>2000hab	Empresa Riesgo Químico	

GOBIERNO DE ESPAÑA

MINISTERIO PARA LA TRANSICIÓN ECOLÓGICA

CONFEDERACIÓN HIDROGRÁFICA DEL CANTÁBRICO, O.A.

ura ur agenteia agencia vasca del agua

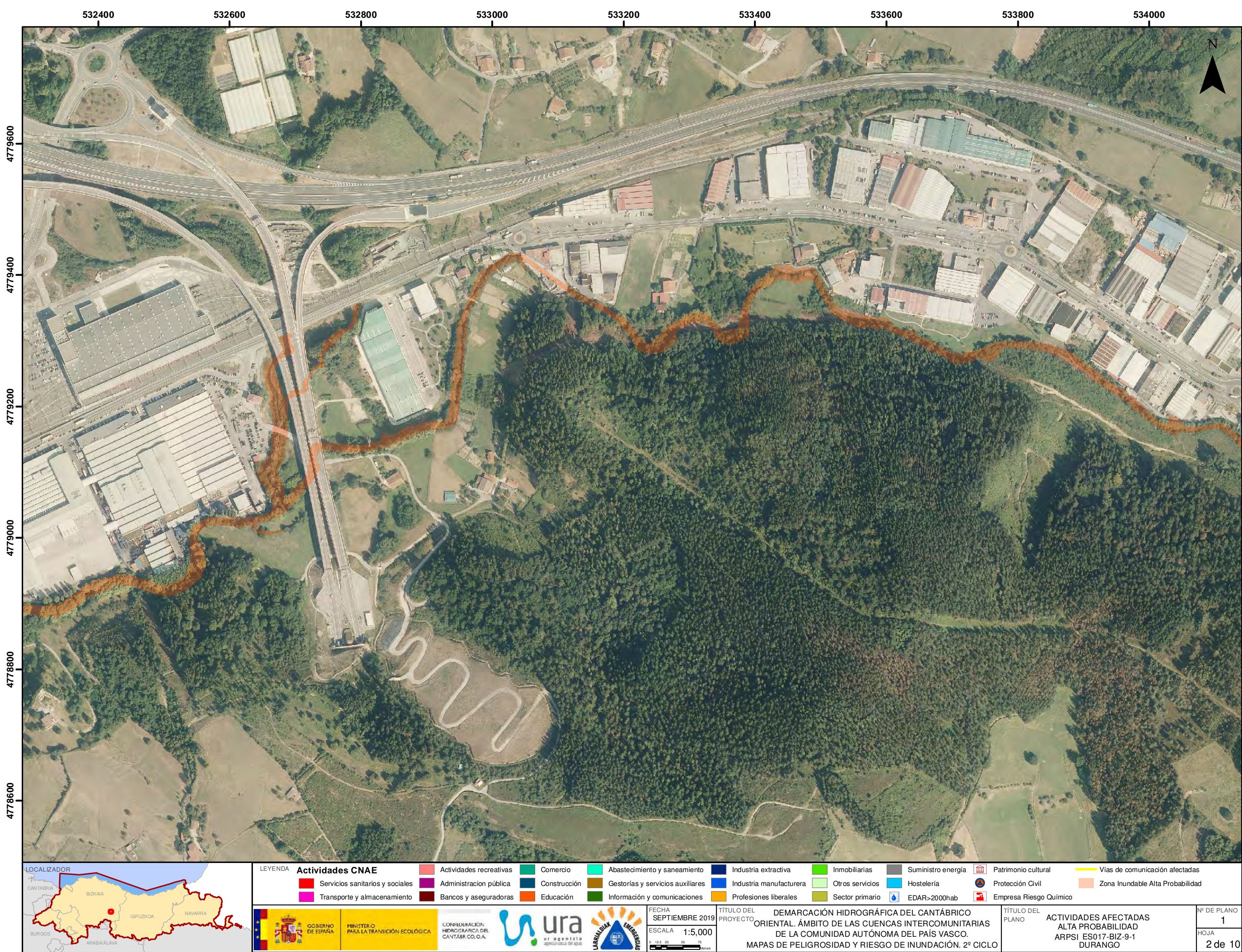
LARRIALDURAK EMERGENCIAS

FECHA: SEPTIEMBRE 2019
ESCALA: 1:5,000

TÍTULO DEL PROYECTO: DEMARCACIÓN HIDROGRÁFICA DEL CANTÁBRICO ORIENTAL. ÁMBITO DE LAS CUENCAS INTERCOMUNITARIAS DE LA COMUNIDAD AUTÓNOMA DEL PAÍS VASCO. MAPAS DE PELIGROSIDAD Y RIESGO DE INUNDACIÓN. 2º CICLO

TÍTULO DEL PLANO: ACTIVIDADES AFECTADAS ALTA PROBABILIDAD ARPSI ES017-BIZ-9-1 DURANGO

Nº DE PLANO: 1
HOJA: 1 de 10



LEYENDA

Actividades CNAE	Actividades recreativas	Comercio	Abastecimiento y saneamiento	Industria extractiva	Inmobiliarias	Suministro energía	Patrimonio cultural	Vías de comunicación afectadas
Servicios sanitarios y sociales	Administración pública	Construcción	Gestorías y servicios auxiliares	Industria manufacturera	Otros servicios	Hostelería	Protección Civil	Zona Inundable Alta Probabilidad
Transporte y almacenamiento	Bancos y aseguradoras	Educación	Información y comunicaciones	Profesiones liberales	Sector primario	EDAR>2000hab	Empresa Riesgo Químico	

ura
ur agintzia
agencia vasca del agua

LABORATORIO EMERGENCIAS

FECHA: SEPTIEMBRE 2019
ESCALA: 1:5,000

TÍTULO DEL PROYECTO: DEMARCACIÓN HIDROGRÁFICA DEL CANTÁBRICO ORIENTAL. ÁMBITO DE LAS CUENCAS INTERCOMUNITARIAS DE LA COMUNIDAD AUTÓNOMA DEL PAÍS VASCO. MAPAS DE PELIGROSIDAD Y RIESGO DE INUNDACIÓN. 2º CICLO

TÍTULO DEL PLANO: ACTIVIDADES AFECTADAS ALTA PROBABILIDAD ARPSI ES017-BIZ-9-1 DURANGO

Nº DE PLANO: 1
HOJA: 2 de 10



LEYENDA

Actividades CNAE	Actividades recreativas	Comercio	Abastecimiento y saneamiento	Industria extractiva	Inmobiliarias	Suministro energía	Patrimonio cultural	Vías de comunicación afectadas
Servicios sanitarios y sociales	Administración pública	Construcción	Gestorías y servicios auxiliares	Industria manufacturera	Otros servicios	Hostelería	Protección Civil	Zona Inundable Alta Probabilidad
Transporte y almacenamiento	Bancos y aseguradoras	Educación	Información y comunicaciones	Profesiones liberales	Sector primario	EDAR>2000hab	Empresa Riesgo Químico	



GOBIERNO DE ESPAÑA



MINISTERIO PARA LA TRANSICIÓN ECOLÓGICA



CONFEDERACIÓN HIDROGRÁFICA DEL CANTÁBRICO, C.O.A.



ura
ur agintzia
agencia vasca del agua



LABURDIAK EMERGENCIAS

FECHA: SEPTIEMBRE 2019

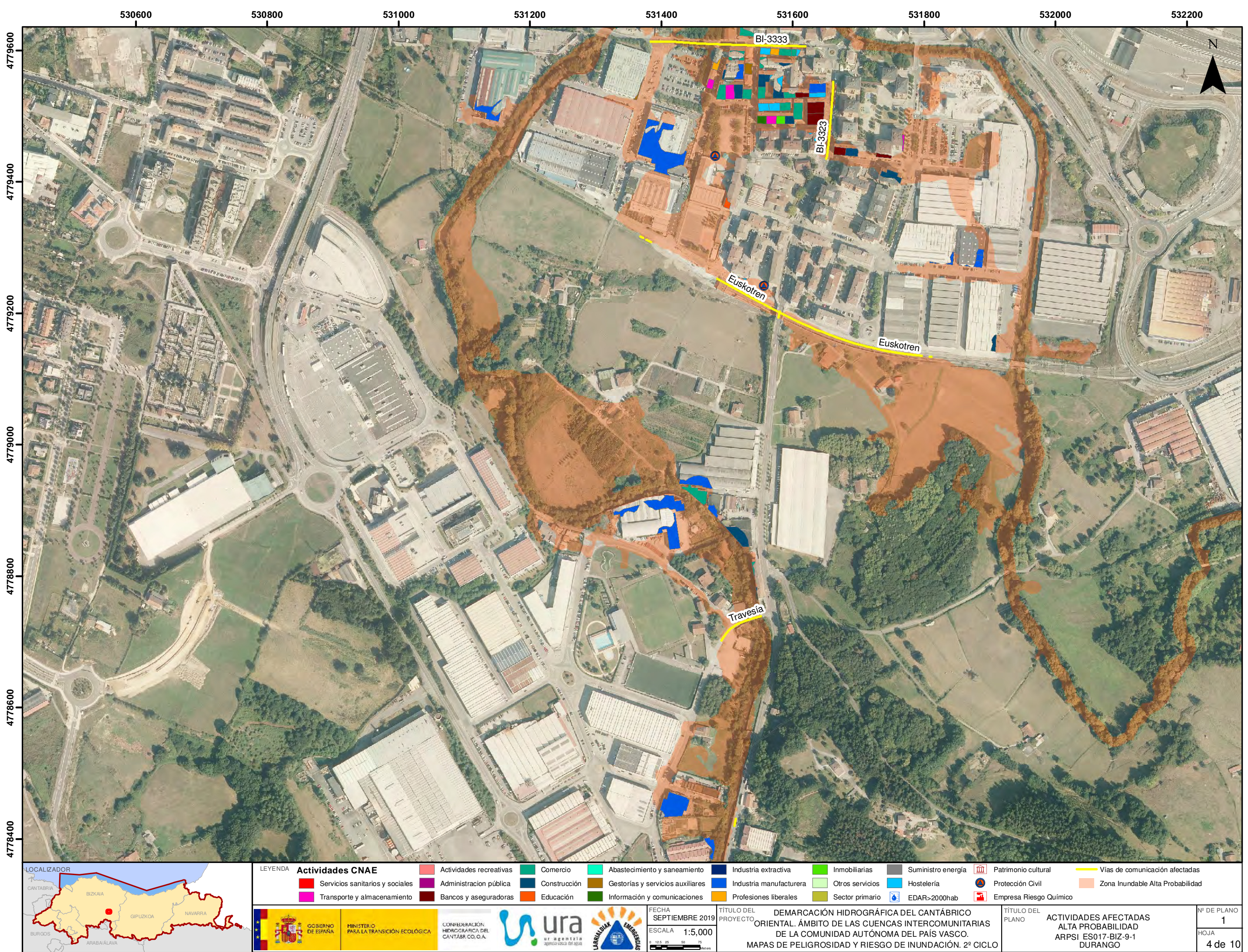
ESCALA: 1:5,000

TÍTULO DEL PROYECTO: DEMARCACIÓN HIDROGRÁFICA DEL CANTÁBRICO ORIENTAL. ÁMBITO DE LAS CUENCAS INTERCOMUNITARIAS DE LA COMUNIDAD AUTÓNOMA DEL PAÍS VASCO. MAPAS DE PELIGROSIDAD Y RIESGO DE INUNDACIÓN. 2º CICLO

TÍTULO DEL PLANO: ACTIVIDADES AFECTADAS ALTA PROBABILIDAD ARPSI ES017-BIZ-9-1 DURANGO

Nº DE PLANO: 1

HOJA: 3 de 10



LEYENDA		Actividades CNAE										Vías de comunicación afectadas			
		Actividades recreativas		Comercio		Abastecimiento y saneamiento		Industria extractiva		Inmobiliarias		Suministro energía		Patrimonio cultural	
		Servicios sanitarios y sociales		Administración pública		Construcción		Industria manufacturera		Otros servicios		Hostelería		Protección Civil	
		Transporte y almacenamiento		Bancos y aseguradoras		Educación		Profesiones liberales		Sector primario		EDAR>2000hab		Empresa Riesgo Químico	
														Zona Inundable Alta Probabilidad	



FECHA: SEPTIEMBRE 2019

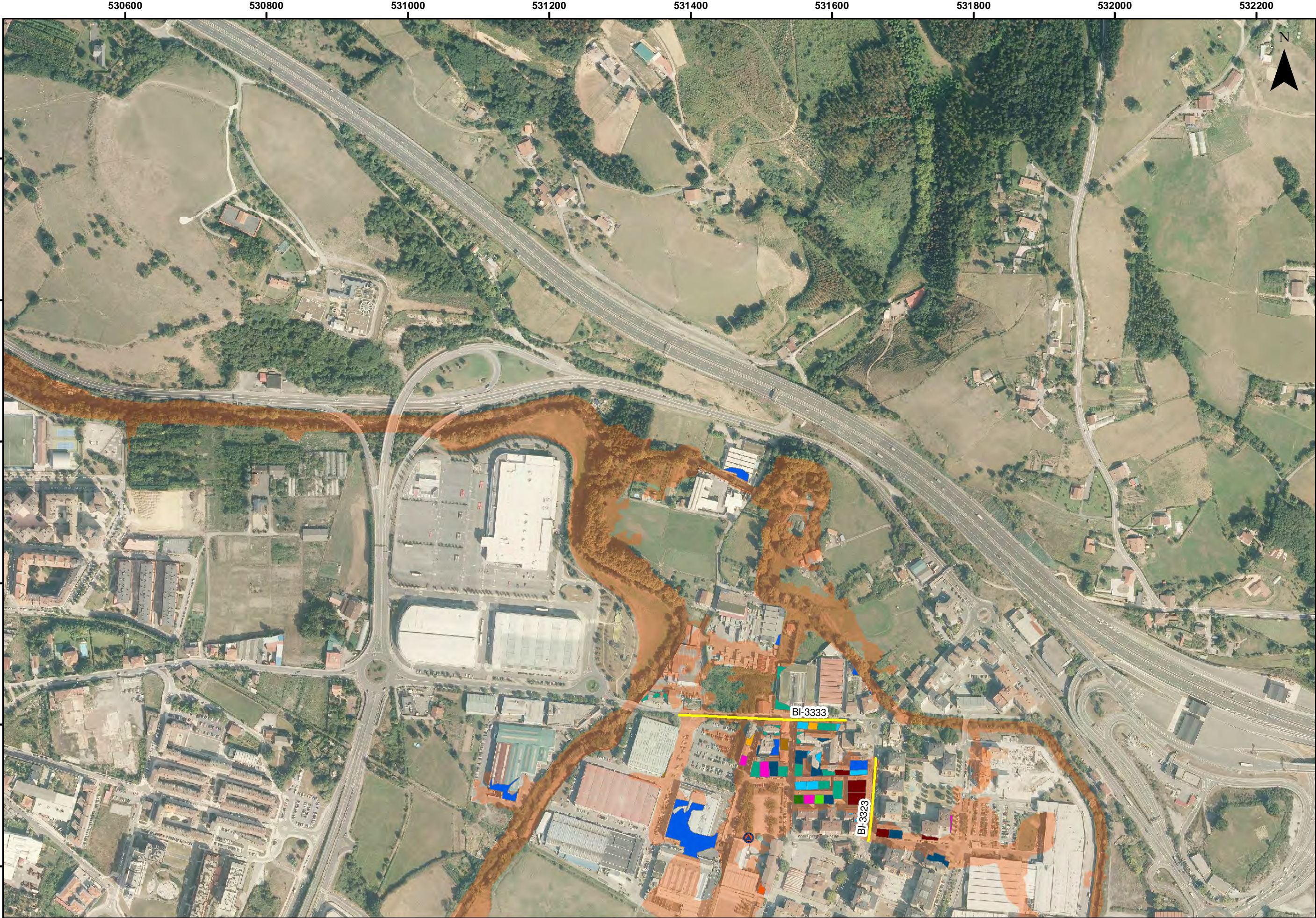
ESCALA: 1:5,000

TÍTULO DEL PROYECTO: DEMARCACIÓN HIDROGRÁFICA DEL CANTÁBRICO ORIENTAL. ÁMBITO DE LAS CUENCAS INTERCOMUNITARIAS DE LA COMUNIDAD AUTÓNOMA DEL PAÍS VASCO. MAPAS DE PELIGROSIDAD Y RIESGO DE INUNDACIÓN. 2º CICLO

TÍTULO DEL PLANO: ACTIVIDADES AFECTADAS ALTA PROBABILIDAD ARPSI ES017-BIZ-9-1 DURANGO

Nº DE PLANO: 1

HOJA: 4 de 10



LEYENDA		Actividades CNAE	
	Servicios sanitarios y sociales		Actividades recreativas
	Transporte y almacenamiento		Administración pública
	Bancos y aseguradoras		Educación
	Información y comunicaciones		Comercio
	Industria manufacturera		Abastecimiento y saneamiento
	Profesiones liberales		Industria extractiva
	Hostelería		Industria manufacturera
	EDAR>2000hab		Otros servicios
	Sector primario		Immobiliarias
	Suministro energía		Suministro energía
	Patrimonio cultural		Patrimonio cultural
	Protección Civil		Protección Civil
	Empresa Riesgo Químico		Empresa Riesgo Químico
	Vías de comunicación afectadas		Vías de comunicación afectadas
	Zona Inundable Alta Probabilidad		Zona Inundable Alta Probabilidad

	GOBIERNO DE ESPAÑA		MINISTERIO PARA LA TRANSICIÓN ECOLÓGICA		ur agintzia agencia vasca del agua		URABIAK EMERGENCIAS	FECHA SEPTIEMBRE 2019	TÍTULO DEL PROYECTO DEMARCACIÓN HIDROGRÁFICA DEL CÁNTABRICO ORIENTAL. ÁMBITO DE LAS CUENCAS INTERCOMUNITARIAS DE LA COMUNIDAD AUTÓNOMA DEL PAÍS VASCO. MAPAS DE PELIGROSIDAD Y RIESGO DE INUNDACIÓN. 2º CICLO	TÍTULO DEL PLANO ACTIVIDADES AFECTADAS ALTA PROBABILIDAD ARPSI ES017-BIZ-9-1 DURANGO	Nº DE PLANO 1
								ESCALA 1:5,000		HOJA 5 de 10	



LEYENDA

Actividades CNAE	Actividades recreativas	Comercio	Abastecimiento y saneamiento	Industria extractiva	Inmobiliarias	Suministro energía	Patrimonio cultural	Vías de comunicación afectadas
Servicios sanitarios y sociales	Administración pública	Construcción	Gestorías y servicios auxiliares	Industria manufacturera	Otros servicios	Hostelería	Protección Civil	Zona Inundable Alta Probabilidad
Transporte y almacenamiento	Bancos y aseguradoras	Educación	Información y comunicaciones	Profesiones liberales	Sector primario	EDAR>2000hab	Empresa Riesgo Químico	



GOBIERNO DE ESPAÑA



MINISTERIO PARA LA TRANSICIÓN ECOLÓGICA



CONFEDERACIÓN HIDROGRÁFICA DEL CANTÁBRICO, O.A.



ura
UR AGENTZIA
agencia vasca del agua



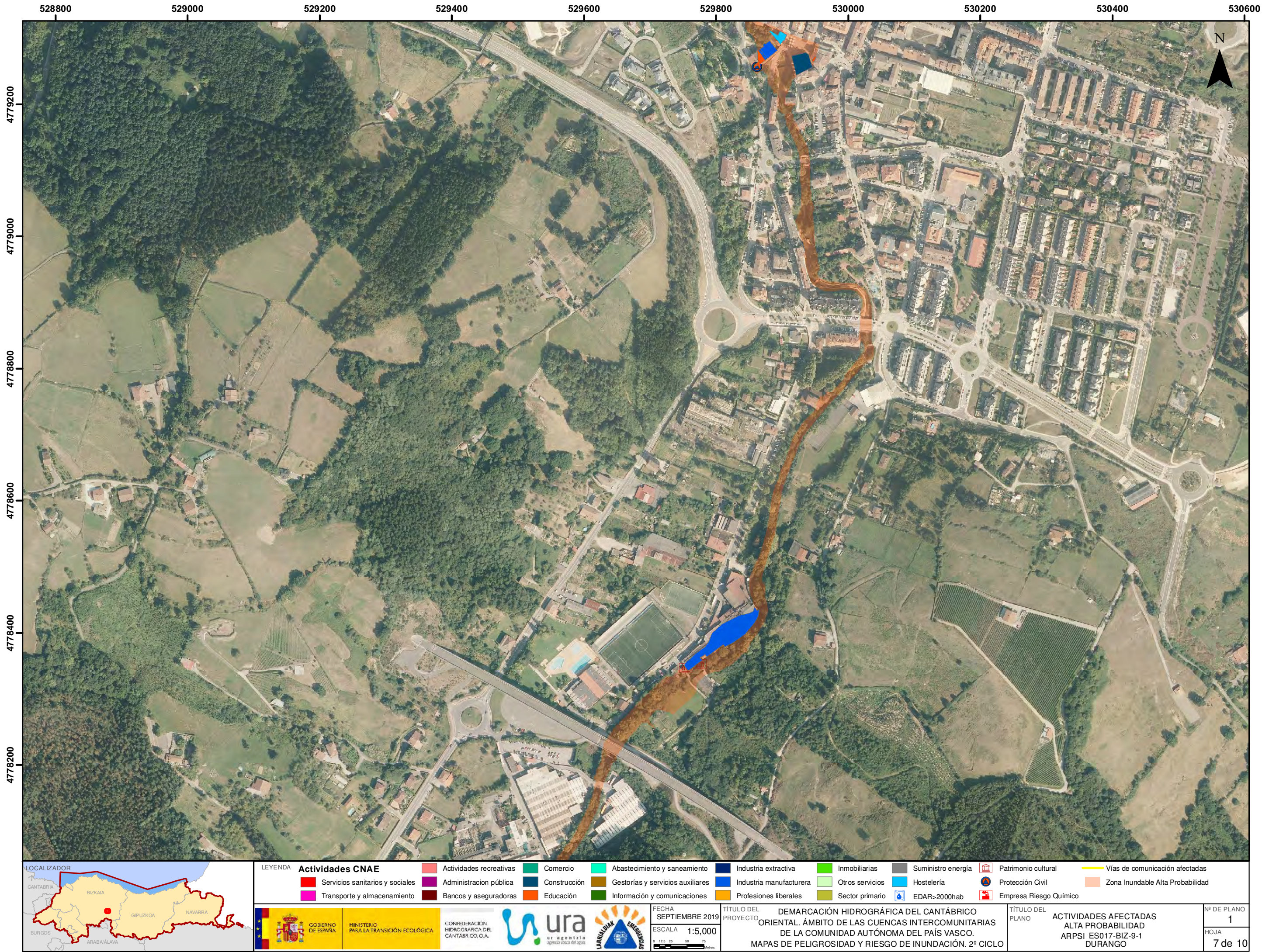
ERABILDOKIEN EMERGENCIAS

FECHA: SEPTIEMBRE 2019
ESCALA: 1:5,000

TÍTULO DEL PROYECTO: DEMARCACIÓN HIDROGRÁFICA DEL CANTÁBRICO ORIENTAL. ÁMBITO DE LAS CUENCAS INTERCOMUNITARIAS DE LA COMUNIDAD AUTÓNOMA DEL PAÍS VASCO. MAPAS DE PELIGROSIDAD Y RIESGO DE INUNDACIÓN. 2º CICLO

TÍTULO DEL PLANO: ACTIVIDADES AFECTADAS ALTA PROBABILIDAD ARPSI ES017-BIZ-9-1 DURANGO

Nº DE PLANO: 1
HOJA: 6 de 10



528600 528800 529000 529200 529400 529600 529800 530000 530200 530400



4780400
4780200
4780000
4779800
4779600
4779400



LEYENDA		Actividades CNAE		Actividades recreativas		Comercio		Abastecimiento y saneamiento		Industria extractiva		Inmobiliarias		Suministro energía		Patrimonio cultural		Vías de comunicación afectadas					
		Servicios sanitarios y sociales				Administración pública				Construcción				Otros servicios				Protección Civil				Zona Inundable Alta Probabilidad	
		Transporte y almacenamiento				Bancos y aseguradoras				Educación				Información y comunicaciones				Profesiones liberales				Hostelería	
		EDAR>2000hab				Industria manufacturera				Gestorías y servicios auxiliares				Sector primario				Empresa Riesgo Químico					

GOBIERNO DE ESPAÑA

MINISTERIO PARA LA TRANSICIÓN ECOLÓGICA

CONFEDERACIÓN HIDROGRÁFICA DEL CANTÁBRICO, O.A.

ur ura

LABORATORIO EMERGENCIAS

FECHA: SEPTIEMBRE 2019

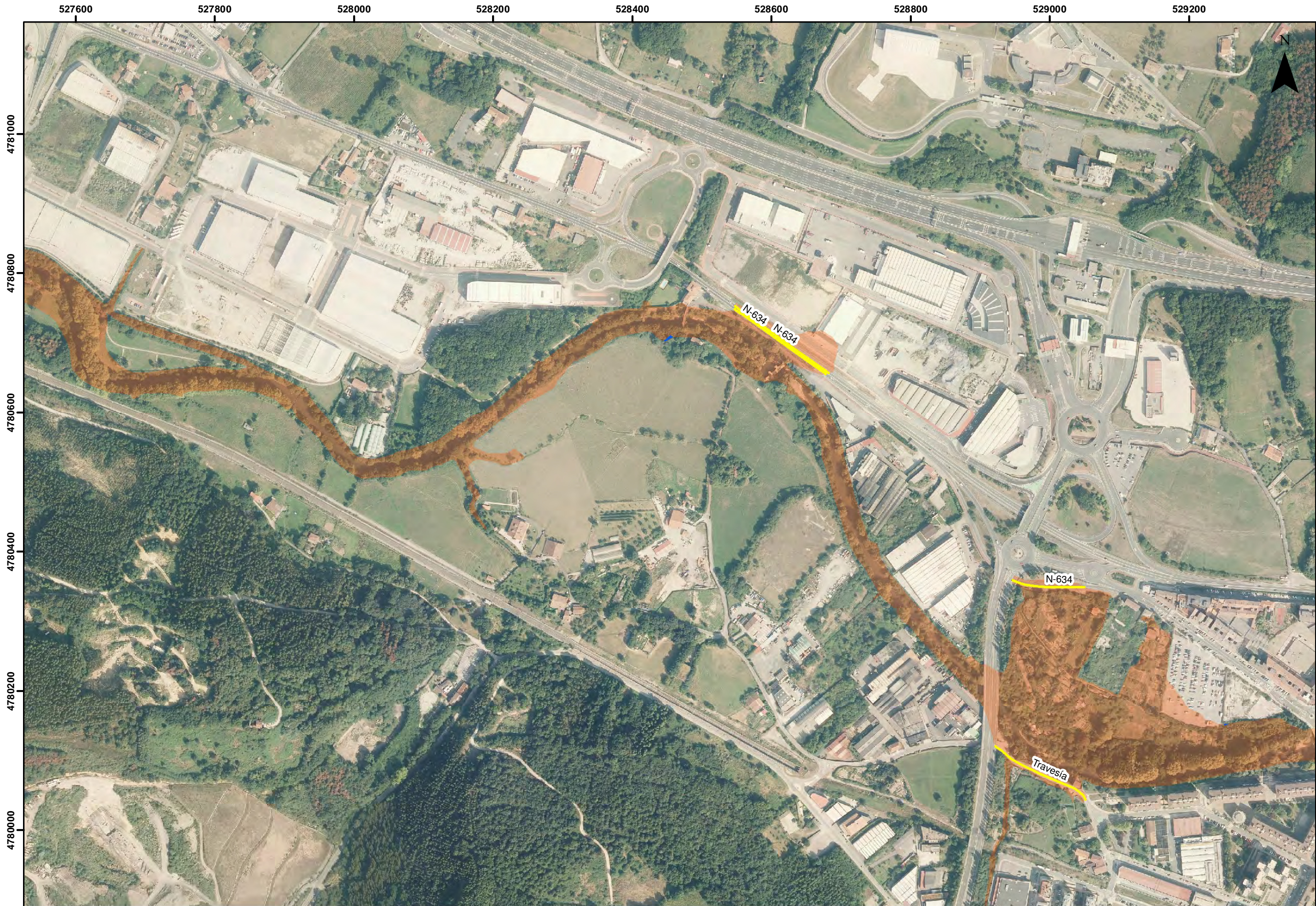
ESCALA: 1:5,000

TÍTULO DEL PROYECTO: DEMARCACIÓN HIDROGRÁFICA DEL CANTÁBRICO ORIENTAL. ÁMBITO DE LAS CUENCAS INTERCOMUNITARIAS DE LA COMUNIDAD AUTÓNOMA DEL PAÍS VASCO. MAPAS DE PELIGROSIDAD Y RIESGO DE INUNDACIÓN. 2º CICLO

TÍTULO DEL PLANO: ACTIVIDADES AFECTADAS ALTA PROBABILIDAD ARPSI ES017-BIZ-9-1 DURANGO

Nº DE PLANO: 1

HOJA: 8 de 10



LEYENDA	Actividades CNAE	Actividades recreativas	Comercio	Abastecimiento y saneamiento	Industria extractiva	Inmobiliarias	Suministro energía	Patrimonio cultural	Vías de comunicación afectadas
	Servicios sanitarios y sociales	Administración pública	Construcción	Gestorías y servicios auxiliares	Industria manufacturera	Otros servicios	Hostelería	Protección Civil	Zona Inundable Alta Probabilidad
	Transporte y almacenamiento	Bancos y aseguradoras	Educación	Información y comunicaciones	Profesiones liberales	Sector primario	EDAR>2000hab	Empresa Riesgo Químico	



FECHA: SEPTIEMBRE 2019
ESCALA: 1:5,000

TÍTULO DEL PROYECTO: DEMARCACIÓN HIDROGRÁFICA DEL CANTÁBRICO ORIENTAL. ÁMBITO DE LAS CUENCAS INTERCOMUNITARIAS DE LA COMUNIDAD AUTÓNOMA DEL PAÍS VASCO. MAPAS DE PELIGROSIDAD Y RIESGO DE INUNDACIÓN. 2º CICLO

TÍTULO DEL PLANO: ACTIVIDADES AFECTADAS ALTA PROBABILIDAD ARPSI ES017-BIZ-9-1 DURANGO

Nº DE PLANO: 1
HOJA: 9 de 10



LEYENDA	Actividades CNAE	Actividades recreativas	Comercio	Abastecimiento y saneamiento	Industria extractiva	Inmobiliarias	Suministro energía	Patrimonio cultural	Vías de comunicación afectadas
	Servicios sanitarios y sociales	Administración pública	Construcción	Gestorías y servicios auxiliares	Industria manufacturera	Otros servicios	Hostelería	Protección Civil	Zona Inundable Alta Probabilidad
	Transporte y almacenamiento	Bancos y aseguradoras	Educación	Información y comunicaciones	Profesiones liberales	Sector primario	EDAR>2000hab	Empresa Riesgo Químico	
 GOBIERNO DE ESPAÑA		 MINISTERIO PARA LA TRANSICIÓN ECOLÓGICA		 CONFEDERACIÓN HIDROGRÁFICA DEL CANTÁBRICO, C.O.A.		 ura ur agintzia agencia vasca del agua		 EMERGENCIAS	
		FECHA: SEPTIEMBRE 2019		TÍTULO DEL PROYECTO: DEMARCACIÓN HIDROGRÁFICA DEL CANTÁBRICO ORIENTAL. ÁMBITO DE LAS CUENCAS INTERCOMUNITARIAS DE LA COMUNIDAD AUTÓNOMA DEL PAÍS VASCO. MAPAS DE PELIGROSIDAD Y RIESGO DE INUNDACIÓN. 2º CICLO		TÍTULO DEL PLANO: ACTIVIDADES AFECTADAS ALTA PROBABILIDAD ARPSI ES017-BIZ-9-1 DURANGO		Nº DE PLANO: 1	
		ESCALA: 1:5,000						HOJA: 10 de 10	