

LEYENDA		Actividades CNAE										Vías de comunicación afectadas									
	Servicios sanitarios y sociales		Administración pública		Bancos y aseguradoras		Actividades recreativas		Comercio		Abastecimiento y saneamiento		Industria extractiva		Inmobiliarias		Suministro energía		Patrimonio cultural		Vías de comunicación afectadas
	Transporte y almacenamiento		Construcción		Educación		Gestorías y servicios auxiliares		Hostelería		EDAR>2000hab		Empresa Riesgo Químico		Zona Inundable Baja Probabilidad						

GOBIERNO DE ESPAÑA

MINISTERIO PARA LA TRANSICIÓN ECOLÓGICA

CONFEDERACIÓN HIDROGRÁFICA DEL CANTÁBRICO, O.A.

ura
ur agintzia
agencia vasca del agua

LARRIALDEK
EMERGENCIAS

FECHA: JULIO 2019

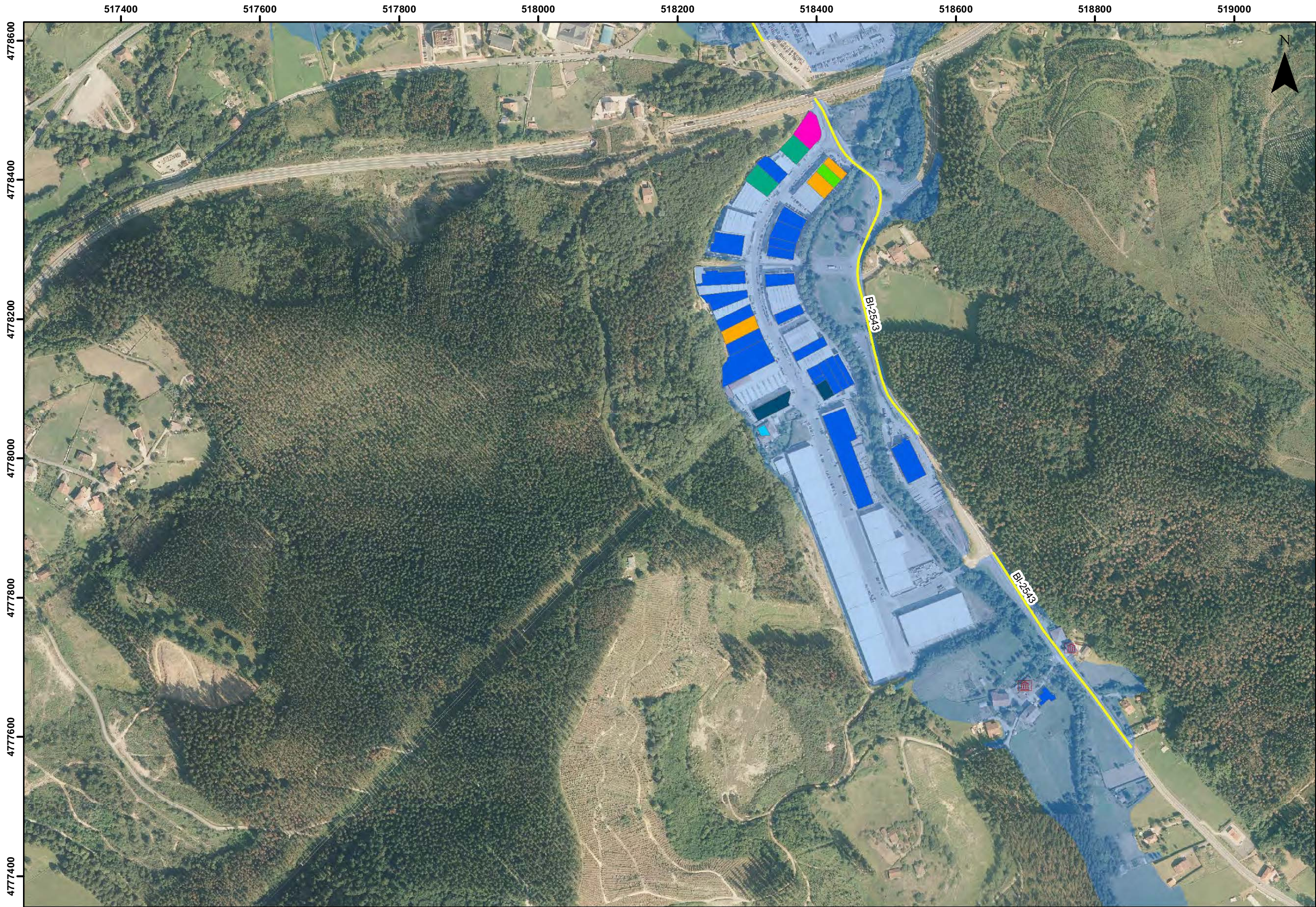
ESCALA: 1:5,000

TÍTULO DEL PROYECTO: DEMARCACIÓN HIDROGRÁFICA DEL CANTÁBRICO ORIENTAL. ÁMBITO DE LAS CUENCAS INTERCOMUNITARIAS DE LA COMUNIDAD AUTÓNOMA DEL PAÍS VASCO. MAPAS DE PELIGROSIDAD Y RIESGO DE INUNDACIÓN. 2º CICLO

TÍTULO DEL PLANO: ACTIVIDADES AFECTADAS BAJA PROBABILIDAD ARPSI ES017-BIZ-2-1 IGORRE

Nº DE PLANO: 11

HOJA: 1 de 5



LEYENDA		Actividades CNAE		Actividades recreativas		Comercio	Abastecimiento y saneamiento	Industria extractiva	Inmobiliarias	Suministro energía	Patrimonio cultural	Vías de comunicación afectadas
		Servicios sanitarios y sociales	Administración pública	Construcción	Gestorías y servicios auxiliares	Industria manufacturera	Otros servicios	Hostelería	Protección Civil	Zona Inundable Baja Probabilidad		
		Transporte y almacenamiento	Bancos y aseguradoras	Educación	Información y comunicaciones	Profesiones liberales	Sector primario	EDAR>2000hab	Empresa Riesgo Químico			



FECHA: JULIO 2019

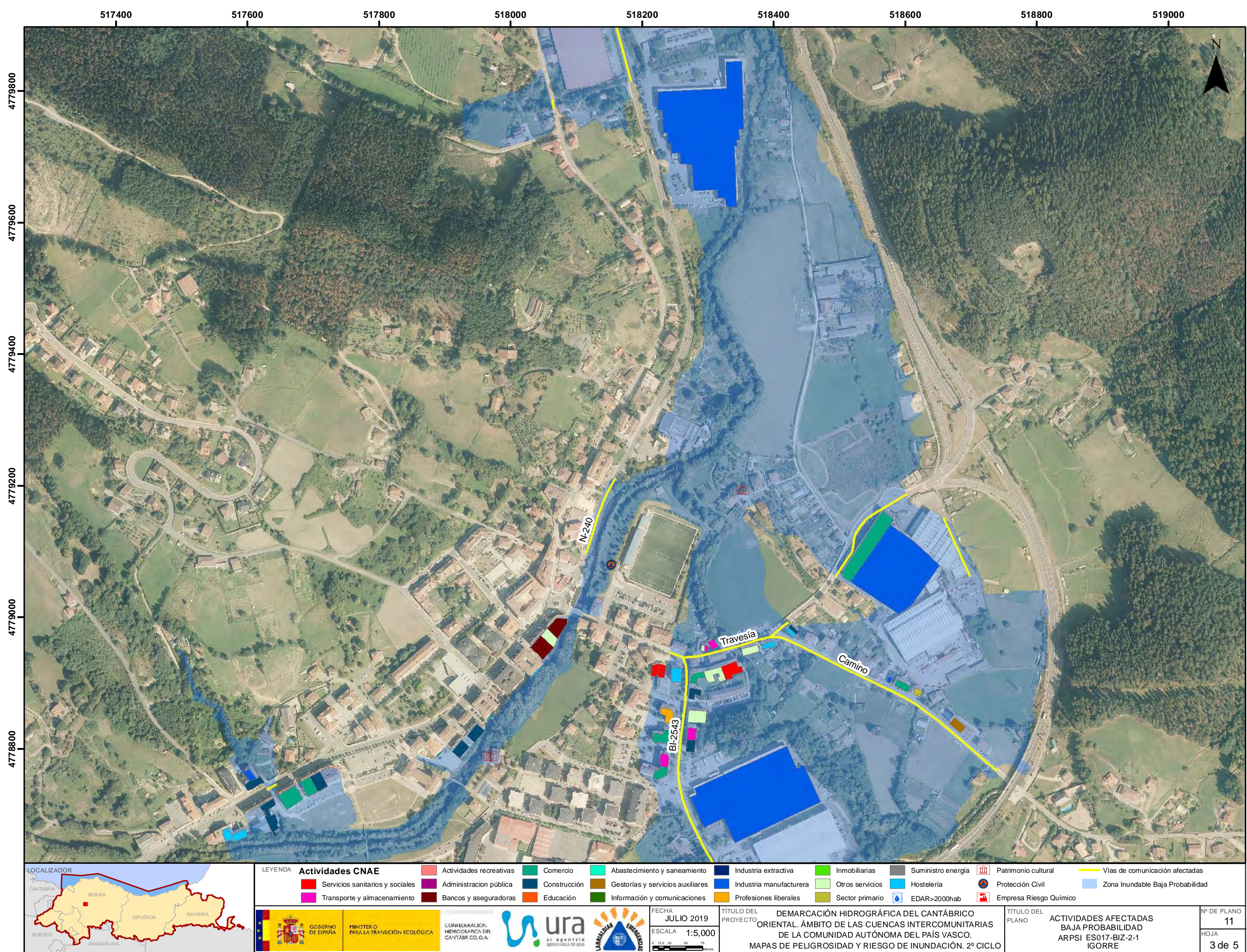
ESCALA: 1:5,000

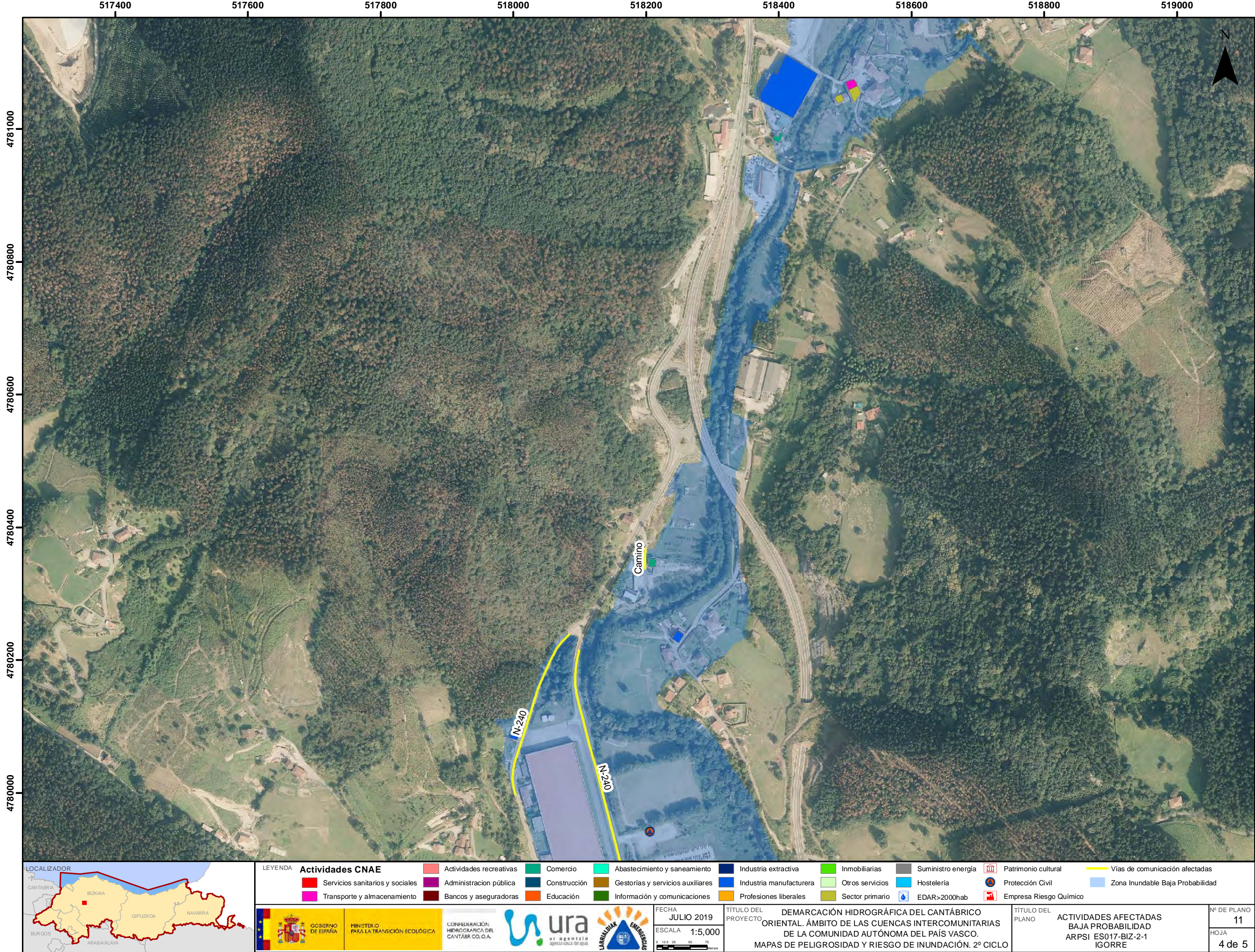
TÍTULO DEL PROYECTO: DEMARCACIÓN HIDROGRÁFICA DEL CANTÁBRICO ORIENTAL. ÁMBITO DE LAS CUENCAS INTERCOMUNITARIAS DE LA COMUNIDAD AUTÓNOMA DEL PAÍS VASCO. MAPAS DE PELIGROSIDAD Y RIESGO DE INUNDACIÓN. 2º CICLO

TÍTULO DEL PLANO: ACTIVIDADES AFECTADAS BAJA PROBABILIDAD ARPSI ES017-BIZ-2-1 IGORRE

Nº DE PLANO: 11

HOJA: 2 de 5





LEYENDA

Actividades CNAE

Servicios sanitarios y sociales	Administración pública	Actividades recreativas	Comercio	Abastecimiento y saneamiento	Industria extractiva	Inmobiliarias	Suministro energía	Patrimonio cultural	Vías de comunicación afectadas
Transporte y almacenamiento	Bancos y aseguradoras	Construcción	Gestorías y servicios auxiliares	Industria manufacturera	Otros servicios	Hostelería	Protección Civil	Zona Inundable Baja Probabilidad	
	Educación	Información y comunicaciones		Profesiones liberales	Sector primario	EDAR>2000hab	Empresa Riesgo Químico		

GOBIERNO DE ESPAÑA

MINISTERIO PARA LA TRANSICIÓN ECOLÓGICA

CONFEDERACIÓN HIDROGRÁFICA DEL CANTÁBRICO, C.A.

ura
UR AGENTZIA
agencia vasca del agua

LARRIBAK EMERGENCIAS

FECHA: JULIO 2019

ESCALA: 1:5,000

TÍTULO DEL PROYECTO: DEMARCACIÓN HIDROGRÁFICA DEL CANTÁBRICO ORIENTAL. ÁMBITO DE LAS CUENCAS INTERCOMUNITARIAS DE LA COMUNIDAD AUTÓNOMA DEL PAÍS VASCO. MAPAS DE PELIGROSIDAD Y RIESGO DE INUNDACIÓN. 2º CICLO

TÍTULO DEL PLANO: ACTIVIDADES AFECTADAS BAJA PROBABILIDAD ARPSI ES017-BIZ-2-1 IGORRE

Nº DE PLANO: 11

HOJA: 4 de 5

