

LEYENDA		Actividades CNAE															
	Servicios sanitarios y sociales		Actividades recreativas		Comercio		Abastecimiento y saneamiento		Industria extractiva		Inmobiliarias		Suministro energía		Patrimonio cultural		Vías de comunicación afectadas
	Transporte y almacenamiento		Administración pública		Construcción		Gestorías y servicios auxiliares		Industria manufacturera		Otros servicios		Hostelería		Protección Civil		Zona Inundable Alta Probabilidad
			Bancos y aseguradoras		Educación		Información y comunicaciones		Profesiones liberales		Sector primario		EDAR>2000hab		Empresa Riesgo Químico		

GOBIERNO DE ESPAÑA

MINISTERIO PARA LA TRANSICIÓN ECOLÓGICA

CONFEDERACIÓN HIDROGRÁFICA DEL CANTÁBRICO, O.A.

ura
ur agentzia
agencia vasca del agua

LABURDIAK EMERGENCIAS

FECHA
JULIO 2019

ESCALA
1:5,000

TÍTULO DEL PROYECTO

DEMARCACIÓN HIDROGRÁFICA DEL CANTÁBRICO ORIENTAL. ÁMBITO DE LAS CUENCAS INTERCOMUNITARIAS DE LA COMUNIDAD AUTÓNOMA DEL PAÍS VASCO.

MAPAS DE PELIGROSIDAD Y RIESGO DE INUNDACIÓN. 2º CICLO

TÍTULO DEL PLANO

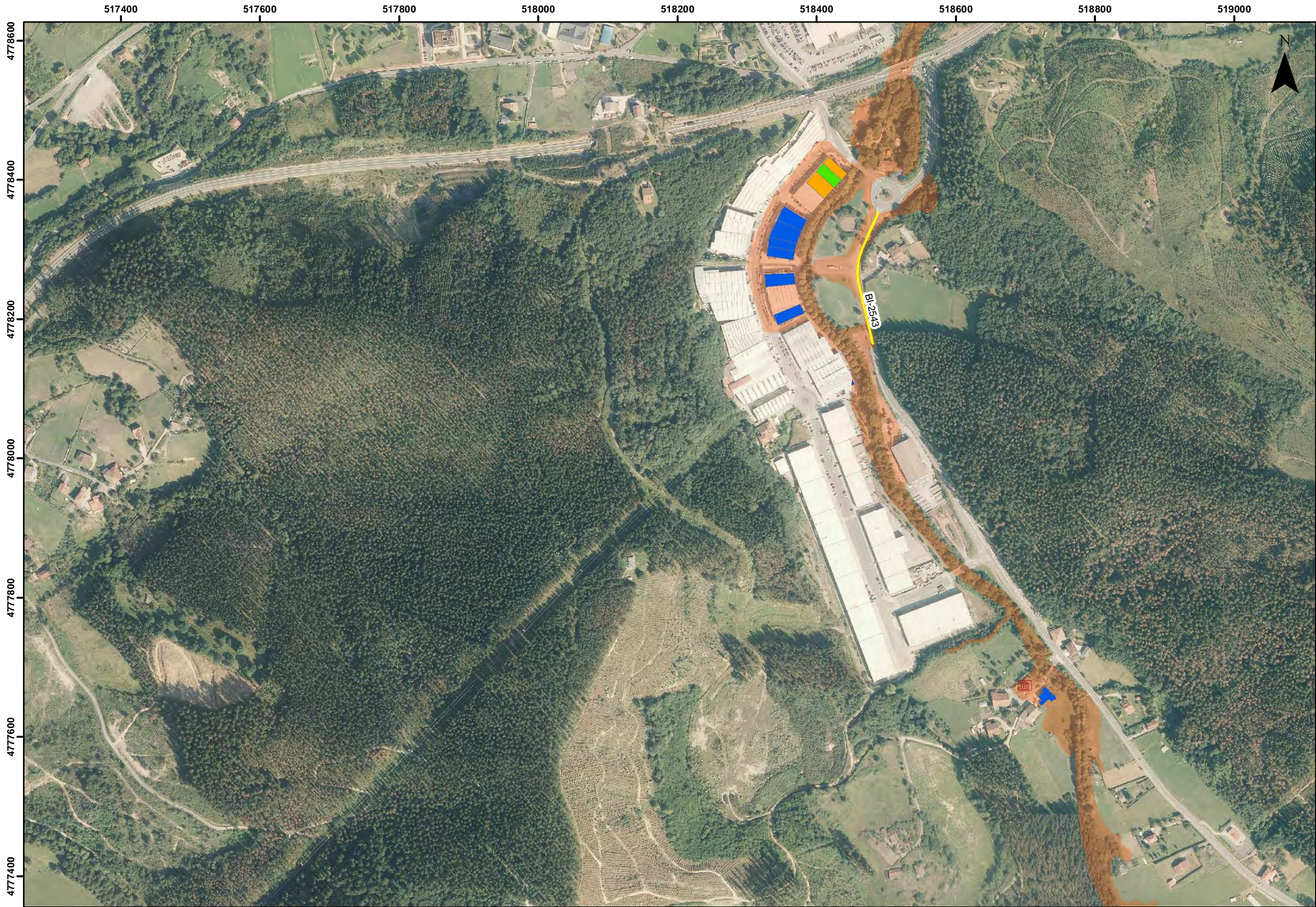
ACTIVIDADES AFECTADAS ALTA PROBABILIDAD

ARPSI ES017-BIZ-2-1

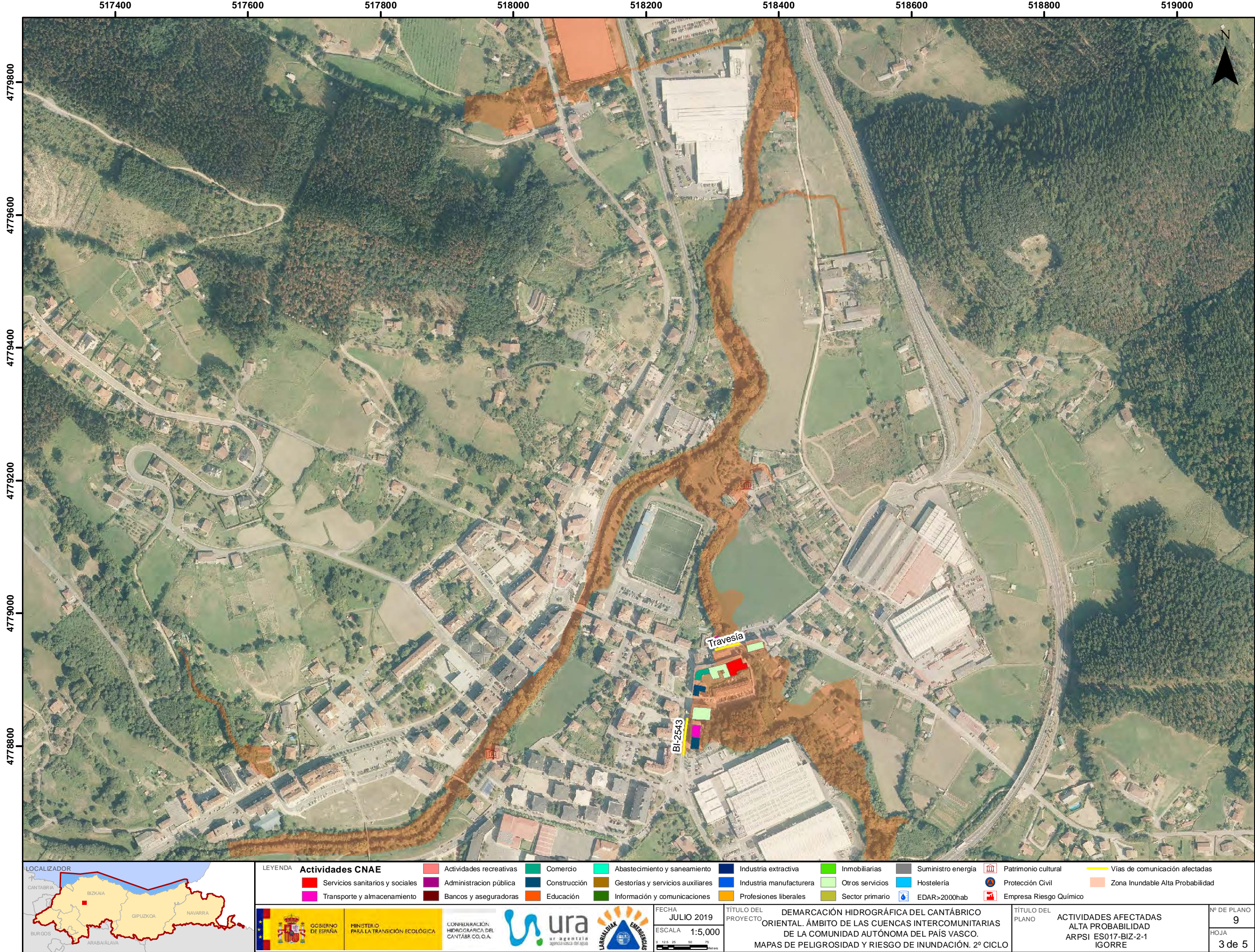
IGORRE

Nº DE PLANO
9

HOJA
1 de 5



LEYENDA		Actividades CNAE																																			
		<div>■ Servicios sanitarios y sociales</div>				<div>■ Actividades recreativas</div>				<div>■ Comercio</div>				<div>■ Abastecimiento y saneamiento</div>				<div>■ Industria extractiva</div>				<div>■ Inmobiliarias</div>				<div>■ Suministro energía</div>				<div>■ Patrimonio cultural</div>				<div>■ Vías de comunicación afectadas</div>			
		<div>■ Transporte y almacenamiento</div>				<div>■ Administración pública</div>				<div>■ Construcción</div>				<div>■ Gestorías y servicios auxiliares</div>				<div>■ Industria manufacturera</div>				<div>■ Otros servicios</div>				<div>■ Hostelería</div>				<div>■ Protección Civil</div>				<div>■ Zona Inundable Alta Probabilidad</div>			
		<div>■ Bancos y aseguradoras</div>				<div>■ Educación</div>				<div>■ Información y comunicaciones</div>				<div>■ Profesiones liberales</div>				<div>■ Sector primario</div>				<div>■ EDAR>2000hab</div>				<div>■ Empresa Riesgo Químico</div>											
										<div>FECHA: JULIO 2019</div> <div>ESCALA: 1:5,000</div> <div>TÍTULO DEL PROYECTO: DEMARCACIÓN HIDROGRÁFICA DEL CANTÁBRICO ORIENTAL. ÁMBITO DE LAS CUENCAS INTERCOMUNITARIAS DE LA COMUNIDAD AUTÓNOMA DEL PAÍS VASCO. MAPAS DE PELIGROSIDAD Y RIESGO DE INUNDACIÓN. 2º CICLO</div>												<div>TÍTULO DEL PLANO: ACTIVIDADES AFECTADAS ALTA PROBABILIDAD ARPSI ES017-BIZ-2-1 IGORRE</div>				<div>Nº DE PLANO: 9</div> <div>HOJA: 2 de 5</div>											



LEYENDA		Actividades CNAE																																	
		Servicios sanitarios y sociales				Actividades recreativas				Comercio				Abastecimiento y saneamiento				Industria extractiva				Inmobiliarias				Suministro energía				Patrimonio cultural				Vías de comunicación afectadas	
		Transporte y almacenamiento				Administración pública				Construcción				Gestorías y servicios auxiliares				Educación				Información y comunicaciones				Hostelería				Protección Civil				Zona Inundable Alta Probabilidad	
		Bancos y aseguradoras				Industria manufacturera				Profesiones liberales				Otros servicios				Sector primario				EDAR>2000hab				Empresa Riesgo Químico									

GOBIERNO DE ESPAÑA

MINISTERIO PARA LA TRANSICIÓN ECOLÓGICA

URA

UR AGENTZIA

LABURDUK

EMERGENCIAS

FECHA: JULIO 2019

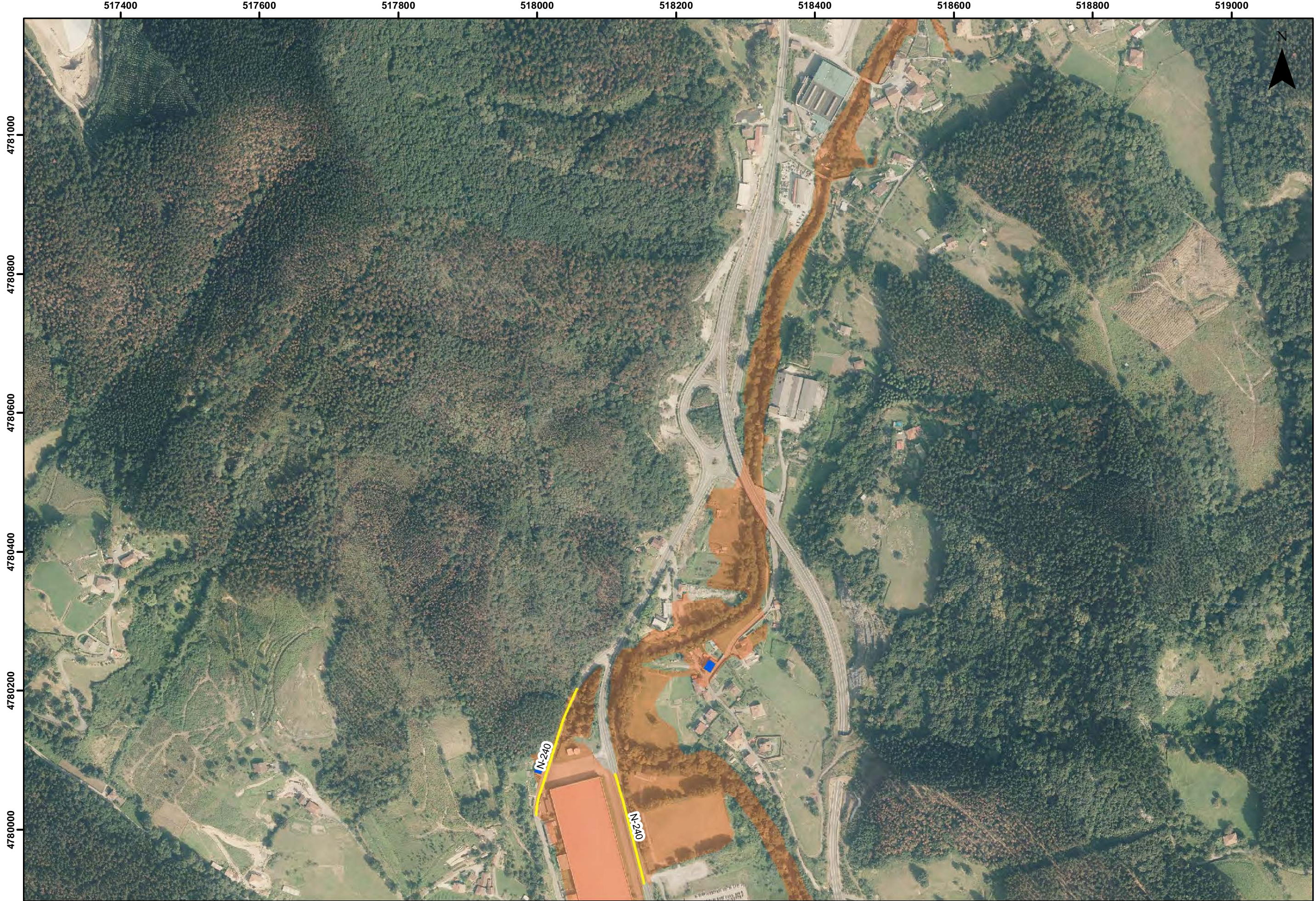
ESCALA: 1:5,000

TÍTULO DEL PROYECTO: DEMARCACIÓN HIDROGRÁFICA DEL CÁNTABRICO ORIENTAL. ÁMBITO DE LAS CUENCAS INTERCOMUNITARIAS DE LA COMUNIDAD AUTÓNOMA DEL PAÍS VASCO. MAPAS DE PELIGROSIDAD Y RIESGO DE INUNDACIÓN. 2º CICLO

TÍTULO DEL PLANO: ACTIVIDADES AFECTADAS ALTA PROBABILIDAD ARPSI ES017-BIZ-2-1 IGORRE

Nº DE PLANO: 9

HOJA: 3 de 5



LEYENDA		Actividades CNAE																			
	Servicios sanitarios y sociales		Administración pública		Comercio		Abastecimiento y saneamiento		Industria extractiva		Inmobiliarias		Suministro energía		Patrimonio cultural		Vías de comunicación afectadas				
	Transporte y almacenamiento		Bancos y aseguradoras		Educación		Gestorías y servicios auxiliares		Industria manufacturera		Otros servicios		Hostelería		Protección Civil		Zona Inundable Alta Probabilidad				
										Profesiones liberales		Sector primario		EDAR>2000hab		Empresa Riesgo Químico					
										FECHA JULIO 2019				TÍTULO DEL PROYECTO DEMARCACIÓN HIDROGRÁFICA DEL CANTÁBRICO ORIENTAL. ÁMBITO DE LAS CUENCAS INTERCOMUNITARIAS DE LA COMUNIDAD AUTÓNOMA DEL PAÍS VASCO. MAPAS DE PELIGROSIDAD Y RIESGO DE INUNDACIÓN. 2º CICLO				TÍTULO DEL PLANO ACTIVIDADES AFECTADAS ALTA PROBABILIDAD ARPSI ES017-BIZ-2-1 IGORRE		Nº DE PLANO 9	
										ESCALA 1:5,000								HOJA 4 de 5			



LEYENDA		Actividades CNAE																	
	Servicios sanitarios y sociales		Administración pública		Construcción		Educación		Información y comunicaciones		Industria extractiva		Inmobiliarias		Suministro energía		Patrimonio cultural		Vías de comunicación afectadas
	Transporte y almacenamiento		Bancos y aseguradoras		Gestorías y servicios auxiliares		Industria manufacturera		Otros servicios		Hostelería		Protección Civil		Zona Inundable Alta Probabilidad				
									Sector primario		EDAR>2000hab		Empresa Riesgo Químico						
												FECHA JULIO 2019		TÍTULO DEL PROYECTO DEMARCACIÓN HIDROGRÁFICA DEL CANTÁBRICO ORIENTAL. ÁMBITO DE LAS CUENCAS INTERCOMUNITARIAS DE LA COMUNIDAD AUTÓNOMA DEL PAÍS VASCO. MAPAS DE PELIGROSIDAD Y RIESGO DE INUNDACIÓN. 2º CICLO		TÍTULO DEL PLANO ACTIVIDADES AFECTADAS ALTA PROBABILIDAD ARPSI ES017-BIZ-2-1 IGORRE		Nº DE PLANO 9	
												ESCALA 1:5,000						HOJA 5 de 5	