

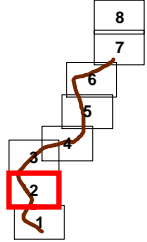




T.M. de Arrigorriaga

RIO NERVIÓN

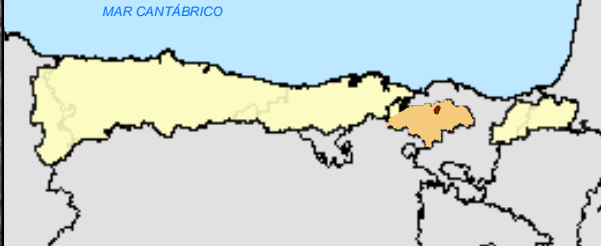
PLANOS DEL ARPSI



LEYENDA ESPECÍFICA:

Z.F.P.

LOCALIZACIÓN HIDROGRÁFICA

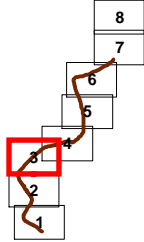


LEYENDA GENERAL:

- Cauces
- Núcleo urbano
- D.P. Marítimo - Terrestre
- Término municipal
- Ámbito de estudio
- Sistema de explotación
- Tramo de estudio
- 1 N° de hoja



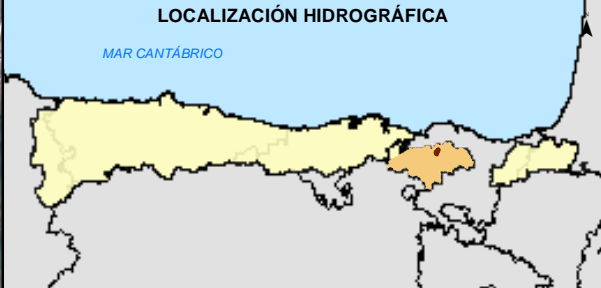
PLANOS DEL ARPSI



LEYENDA ESPECÍFICA:

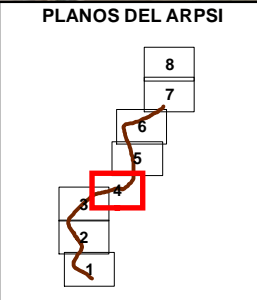
Z.F.P.

LOCALIZACIÓN HIDROGRÁFICA




LEYENDA GENERAL:

- Cauces
- Núcleo urbano
- D.P. Marítimo - Terrestre
- Término municipal
- Ámbito de estudio
- Sistema de explotación
- Tramo de estudio
- 1 N° de hoja



LEYENDA ESPECÍFICA:


 Z.F.P.





LEYENDA GENERAL:


Cauces


Núcleo urbano


 D.P. Marítimo - Terrestre

 Término municipal

 Ámbito de estudio

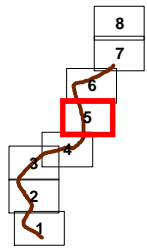
 Sistema de explotación

 Tramo de estudio

 1 Nº de hoja



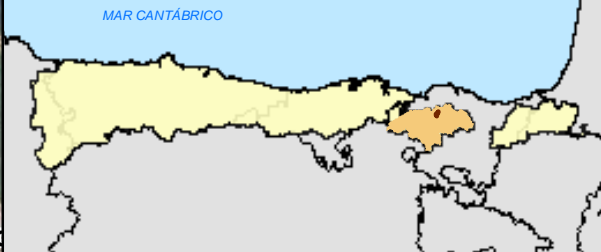
PLANOS DEL ARPSI



LEYENDA ESPECÍFICA:

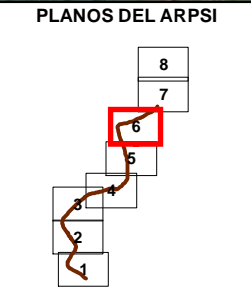
Z.F.P.

LOCALIZACIÓN HIDROGRÁFICA



LEYENDA GENERAL:

- Cauces
- Núcleo urbano
- D.P. Marítimo - Terrestre
- Término municipal
- Ámbito de estudio
- Sistema de explotación
- Tramo de estudio
- 1 N° de hoja



LEYENDA ESPECÍFICA:

Z.F.P.



LEYENDA GENERAL:

Cauces

Núcleo urbano

D.P. Marítimo - Terrestre

Término municipal

Ámbito de estudio

Sistema de explotación

Tramo de estudio

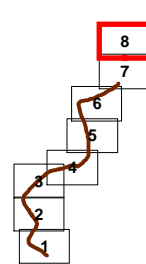
1 N° de hoja





T.M. de Zaratamo

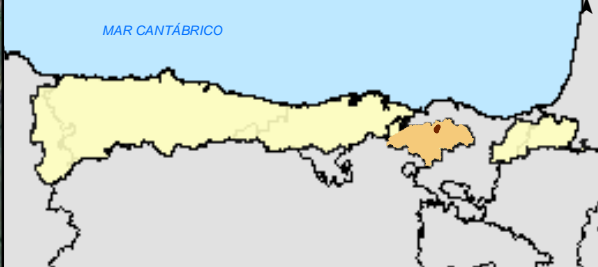
PLANOS DEL ARPSI



LEYENDA ESPECÍFICA:

Z.F.P.

LOCALIZACIÓN HIDROGRÁFICA



LEYENDA GENERAL:

- Cauces
- Núcleo urbano
- D.P. Marítimo - Terrestre
- Término municipal
- Ámbito de estudio
- Sistema de explotación
- Tramo de estudio
- 1 N° de hoja