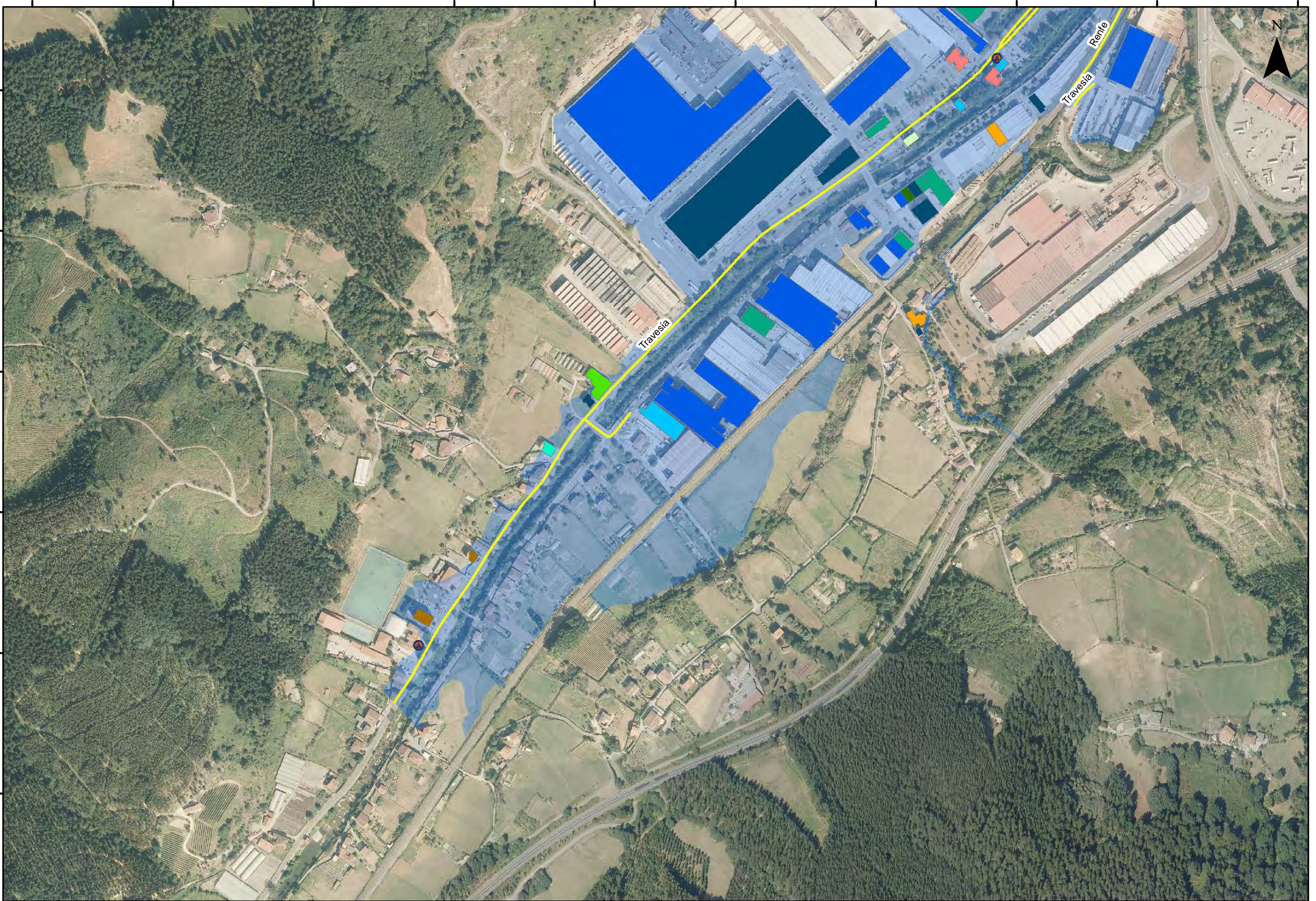


501200 501400 501600 501800 502000 502200 502400 502600 502800 503000



LEYENDA		Actividades CNAE		Actividades recreativas		Comercio	Abastecimiento y saneamiento	Industria extractiva	Inmobiliarias	Suministro energía	Patrimonio cultural	Vías de comunicación afectadas
		Servicios sanitarios y sociales	Administración pública	Construcción	Gestorías y servicios auxiliares	Industria manufacturera	Otros servicios	Hostelería	Protección Civil	EDAR>2000hab	Empresa Riesgo Químico	Zona Inundable Baja Probabilidad
		Transporte y almacenamiento	Bancos y aseguradoras	Educación	Información y comunicaciones	Profesiones liberales	Sector primario					



GOBIERNO DE ESPAÑA



MINISTERIO PARA LA TRANSICIÓN ECOLÓGICA



CONFEDERACIÓN HIDROGRÁFICA DEL CANTÁBRICO, O.A.



ura
ur agintzia
agencia vasca del agua



EMERGENCIAS

FECHA: JULIO 2019

ESCALA: 1:5,000



TÍTULO DEL PROYECTO: DEMARCACIÓN HIDROGRÁFICA DEL CANTÁBRICO ORIENTAL. ÁMBITO DE LAS CUENCAS INTERCOMUNITARIAS DE LA COMUNIDAD AUTÓNOMA DEL PAÍS VASCO. MAPAS DE PELIGROSIDAD Y RIESGO DE INUNDACIÓN. 2º CICLO

TÍTULO DEL PLANO: ACTIVIDADES AFECTADAS BAJA PROBABILIDAD ARPSI ES017-BIZ-10-1 LLODIO

Nº DE PLANO: 11

HOJA: 1 de 5

501800 502000 502200 502400 502600 502800 503000 503200 503400 503600

4776600
4776400
4776200
4776000
4775800
4775600



LEYENDA

Actividades CNAE

Servicios sanitarios y sociales	Administración pública	Transporte y almacenamiento
Actividades recreativas	Bancos y aseguradoras	
Comercio	Construcción	Educación
Abastecimiento y saneamiento	Gestorías y servicios auxiliares	Información y comunicaciones
Industria extractiva	Industria manufacturera	Profesiones liberales
Inmobiliarias	Otros servicios	Sector primario
Suministro energía	Hostelería	EDAR>2000hab
Patrimonio cultural	Protección Civil	Empresa Riesgo Químico

Vías de comunicación afectadas

Zona Inundable Baja Probabilidad

GOBIERNO DE ESPAÑA

MINISTERIO PARA LA TRANSICIÓN ECOLÓGICA

CONFEDERACIÓN HIDROGRÁFICA DEL CANTÁBRICO, C.O.A.

ura
ur agintzia
agencia vasca del agua

LARRIALDURAK EMERGENCIAS

FECHA
JULIO 2019

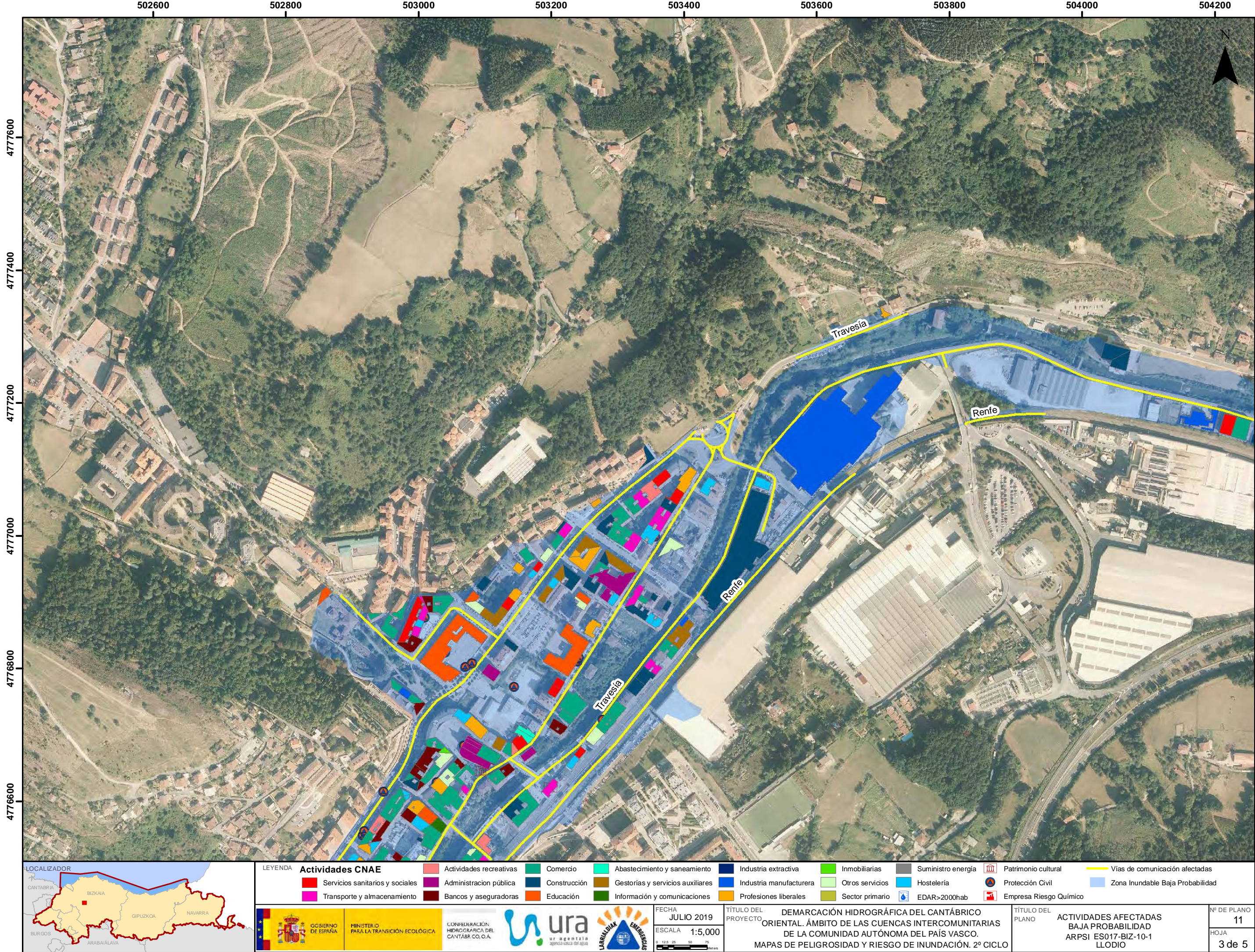
ESCALA
1:5,000

TÍTULO DEL PROYECTO
DEMARCACIÓN HIDROGRÁFICA DEL CANTÁBRICO ORIENTAL. ÁMBITO DE LAS CUENCAS INTERCOMUNITARIAS DE LA COMUNIDAD AUTÓNOMA DEL PAÍS VASCO. MAPAS DE PELIGROSIDAD Y RIESGO DE INUNDACIÓN. 2º CICLO

TÍTULO DEL PLANO
ACTIVIDADES AFECTADAS BAJA PROBABILIDAD ARPSI ES017-BIZ-10-1 LLODIO

Nº DE PLANO
11

HOJA
2 de 5



LEYENDA		Actividades CNAE										Actividades recreativas		Comercio		Abastecimiento y saneamiento		Industria extractiva		Inmobiliarias		Suministro energía		Patrimonio cultural		Vías de comunicación afectadas													
		Servicios sanitarios y sociales				Administración pública				Construcción				Gestorías y servicios auxiliares				Educación				Información y comunicaciones				Otros servicios				Hostelería				Protección Civil				Zona Inundable Baja Probabilidad	
		Transporte y almacenamiento				Bancos y aseguradoras				Educación				Información y comunicaciones				Otros servicios				Hostelería				Protección Civil				Zona Inundable Baja Probabilidad				Empresa Riesgo Químico				EDAR>2000hab	

FECHA: JULIO 2019


ESCALA: 1:5,000

TÍTULO DEL PROYECTO: DEMARCACIÓN HIDROGRÁFICA DEL CÁNTABRICO ORIENTAL. ÁMBITO DE LAS CUENCAS INTERCOMUNITARIAS DE LA COMUNIDAD AUTÓNOMA DEL PAÍS VASCO. MAPAS DE PELIGROSIDAD Y RIESGO DE INUNDACIÓN. 2º CICLO

TÍTULO DEL PLANO: ACTIVIDADES AFECTADAS BAJA PROBABILIDAD ARPSI ES017-BIZ-10-1 LLODIO

Nº DE PLANO: 11

HOJA: 3 de 5



LEYENDA

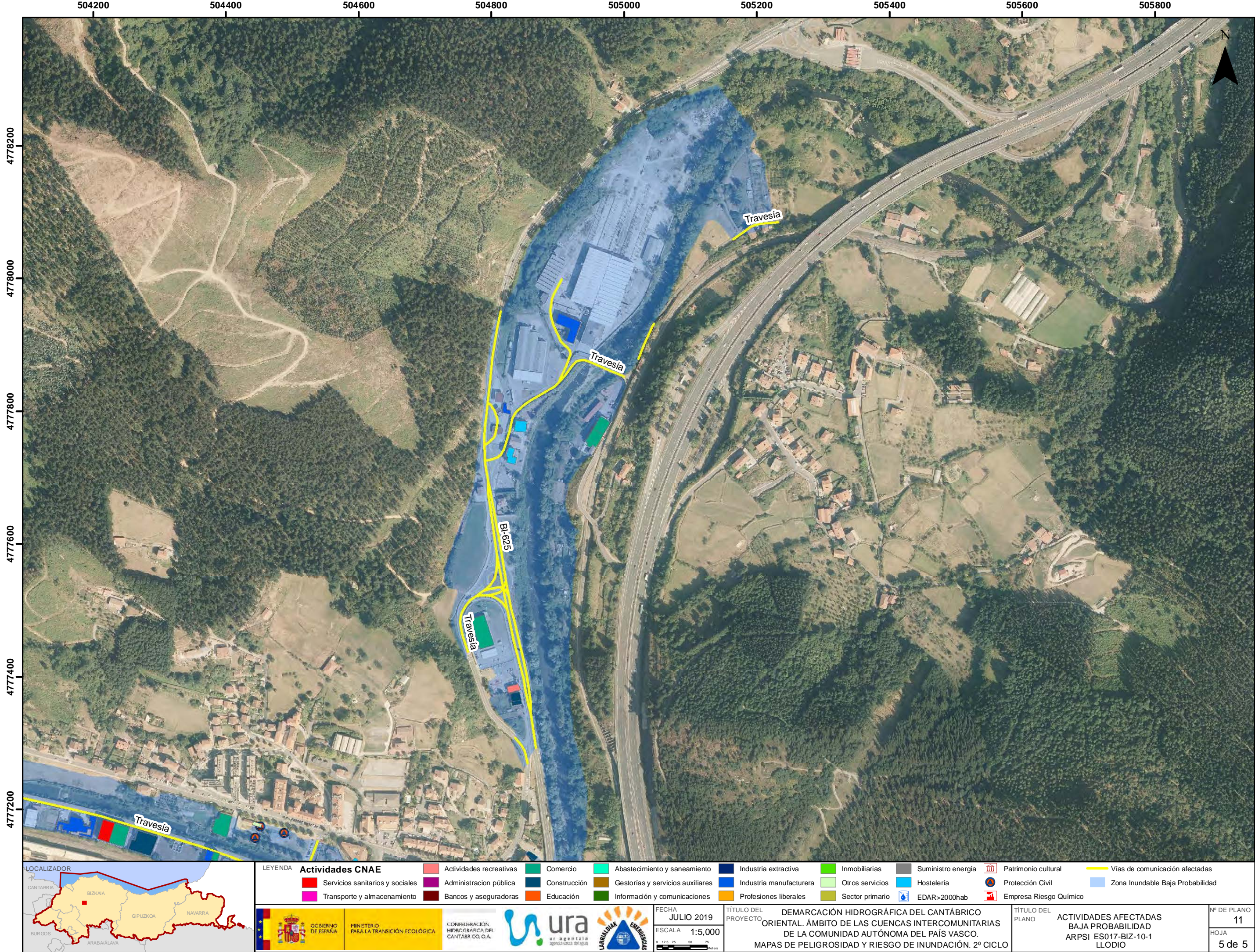
Actividades CNAE	Actividades recreativas	Comercio	Abastecimiento y saneamiento	Industria extractiva	Inmobiliarias	Suministro energía	Patrimonio cultural	Vías de comunicación afectadas
Servicios sanitarios y sociales	Administración pública	Construcción	Gestorías y servicios auxiliares	Industria manufacturera	Otros servicios	Hostelería	Protección Civil	Zona Inundable Baja Probabilidad
Transporte y almacenamiento	Bancos y aseguradoras	Educación	Información y comunicaciones	Profesiones liberales	Sector primario	EDAR>2000hab	Empresa Riesgo Químico	

FECHA: JULIO 2019
ESCALA: 1:5,000

TÍTULO DEL PROYECTO: DEMARCACIÓN HIDROGRÁFICA DEL CANTÁBRICO ORIENTAL. ÁMBITO DE LAS CUENCAS INTERCOMUNITARIAS DE LA COMUNIDAD AUTÓNOMA DEL PAÍS VASCO. MAPAS DE PELIGROSIDAD Y RIESGO DE INUNDACIÓN. 2º CICLO

TÍTULO DEL PLANO: ACTIVIDADES AFECTADAS BAJA PROBABILIDAD ARPSI ES017-BIZ-10-1 LLODIO

Nº DE PLANO: 11
HOJA: 4 de 5



LEYENDA	Actividades CNAE	Actividades recreativas	Comercio	Abastecimiento y saneamiento	Industria extractiva	Inmobiliarias	Suministro energía	Patrimonio cultural	Vías de comunicación afectadas
	Servicios sanitarios y sociales	Administración pública	Construcción	Gestorías y servicios auxiliares	Industria manufacturera	Otros servicios	Hostelería	Protección Civil	Zona Inundable Baja Probabilidad
	Transporte y almacenamiento	Bancos y aseguradoras	Educación	Información y comunicaciones	Profesiones liberales	Sector primario	EDAR>2000hab	Empresa Riesgo Químico	

GOBIERNO DE ESPAÑA

MINISTERIO PARA LA TRANSICIÓN ECOLÓGICA

CONFEDERACIÓN HIDROGRÁFICA DEL CANTÁBRICO, O.A.

ura
UR AGENTZIA
agencia vasca del agua

LARRIUDAK ENERGÍAS

FECHA: JULIO 2019

ESCALA: 1:5,000

0 12.5 25 50 75 Metros

TÍTULO DEL PROYECTO: DEMARCACIÓN HIDROGRÁFICA DEL CANTÁBRICO ORIENTAL. ÁMBITO DE LAS CUENCAS INTERCOMUNITARIAS DE LA COMUNIDAD AUTÓNOMA DEL PAÍS VASCO. MAPAS DE PELIGROSIDAD Y RIESGO DE INUNDACIÓN. 2º CICLO

TÍTULO DEL PLANO: ACTIVIDADES AFECTADAS BAJA PROBABILIDAD ARPSI ES017-BIZ-10-1 LLODIO

Nº DE PLANO: 11

HOJA: 5 de 5