

501200 501400 501600 501800 502000 502200 502400 502600 502800 503000



4775800  
4775600  
4775400  
4775200  
4775000  
4774800



<b>LEYENDA</b>		<b>Actividades CNAE</b>		Actividades recreativas		Comercio	Abastecimiento y saneamiento	Industria extractiva	Inmobiliarias	Suministro energía	Patrimonio cultural	Vías de comunicación afectadas				
[Red square]		Servicios sanitarios y sociales	[Purple square]	Administración pública	[Dark blue square]	Construcción	[Brown square]	Gestorías y servicios auxiliares	[Light green square]	Otros servicios	[Blue square]	Hostelería	[Blue circle]	Protección Civil	[Orange square]	Zona Inundable Media Probabilidad (T100)
[Pink square]		Transporte y almacenamiento	[Dark red square]	Bancos y aseguradoras	[Orange square]	Educación	[Dark green square]	Información y comunicaciones	[Light blue square]	Profesiones liberales	[Light green square]	Sector primario	[Blue square]	EDAR>2000hab	[Red square]	Empresa Riesgo Químico



FECHA: JULIO 2019

ESCALA: 1:5,000

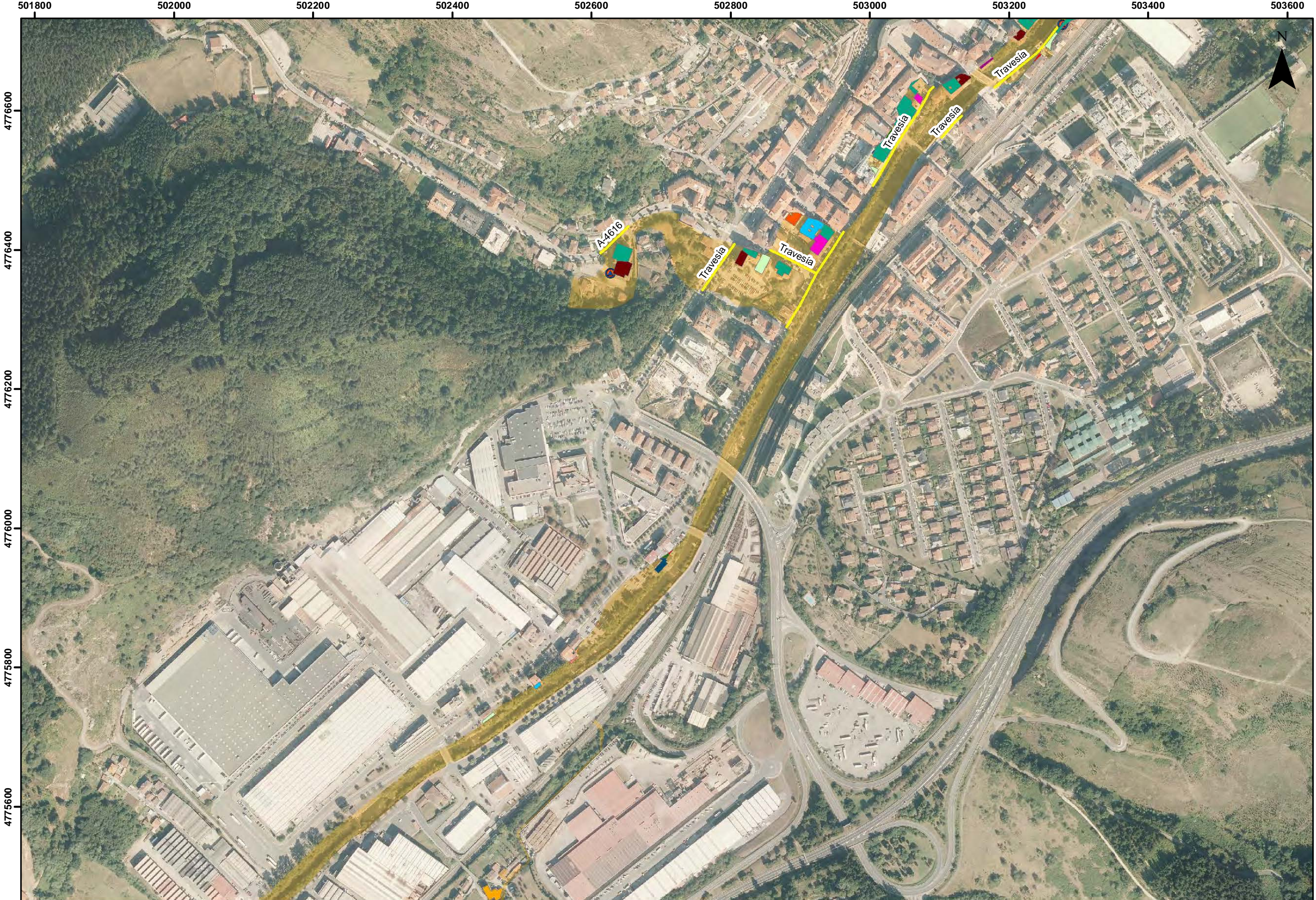
TÍTULO DEL PROYECTO: DEMARCACIÓN HIDROGRÁFICA DEL CANTÁBRICO ORIENTAL. ÁMBITO DE LAS CUENCAS INTERCOMUNITARIAS DE LA COMUNIDAD AUTÓNOMA DEL PAÍS VASCO. MAPAS DE PELIGROSIDAD Y RIESGO DE INUNDACIÓN. 2º CICLO

TÍTULO DEL PLANO: ACTIVIDADES AFECTADAS MEDIA PROBABILIDAD (T100) ARPSI ES017-BIZ-10-1 LLODIO

Nº DE PLANO: 10

HOJA: 1 de 5





<b>LEYENDA</b>	<b>Actividades CNAE</b>										Vías de comunicación afectadas		
	Servicios sanitarios y sociales	Administración pública	Construcción	Educación	Información y comunicaciones	Industria extractiva	Industria manufacturera	Profesiones liberales	Inmobiliarias	Otros servicios	Hostelería	Protección Civil	Zona Inundable Media Probabilidad (T100)
	Actividades recreativas	Bancos y aseguradoras				Comercio	Abastecimiento y saneamiento	Gestorías y servicios auxiliares	Suministro energía	Sector primario	EDAR>2000hab	Empresa Riesgo Químico	

FECHA: JULIO 2019

ESCALA: 1:5,000

TÍTULO DEL PROYECTO: DEMARCACIÓN HIDROGRÁFICA DEL CANTÁBRICO ORIENTAL. ÁMBITO DE LAS CUENCAS INTERCOMUNITARIAS DE LA COMUNIDAD AUTÓNOMA DEL PAÍS VASCO. MAPAS DE PELIGROSIDAD Y RIESGO DE INUNDACIÓN. 2º CICLO

TÍTULO DEL PLANO: ACTIVIDADES AFECTADAS MEDIA PROBABILIDAD (T100) ARPSI ES017-BIZ-10-1 LLODIO

Nº DE PLANO: 10

HOJA: 2 de 5

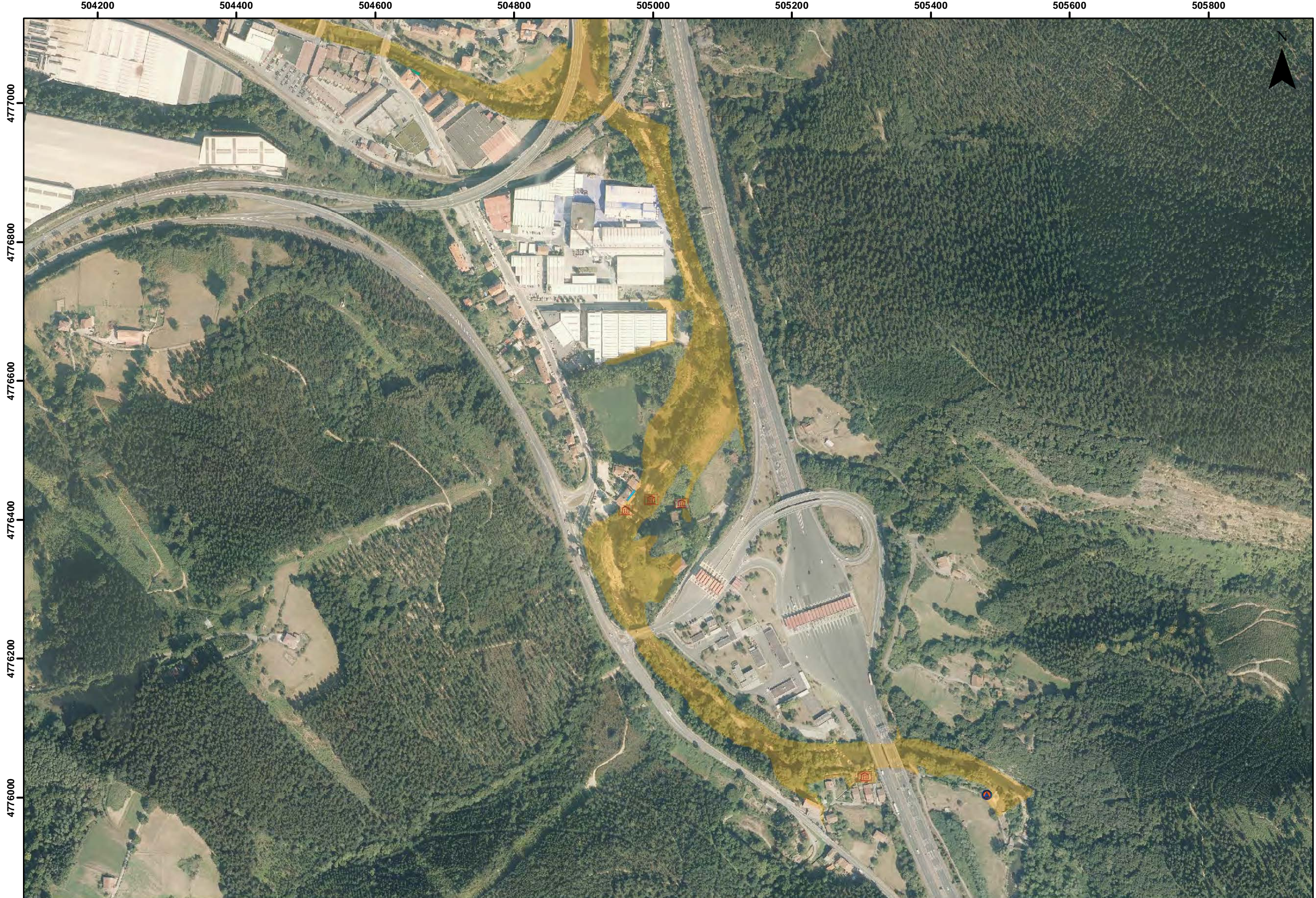




 GOBIERNO DE ESPAÑA	 MINISTERIO PARA LA TRANSICIÓN ECOLÓGICA	 CONFEDERACIÓN HIDROGRÁFICA DEL CANTÁBRICO, C.O.A.	 ura ur agintzia agencia vasca del agua	 LABURDIAK EMERGENCIAS	FECHA JULIO 2019	TÍTULO DEL PROYECTO DEMARCACIÓN HIDROGRÁFICA DEL CANTÁBRICO ORIENTAL. ÁMBITO DE LAS CUENCAS INTERCOMUNITARIAS DE LA COMUNIDAD AUTÓNOMA DEL PAÍS VASCO. MAPAS DE PELIGROSIDAD Y RIESGO DE INUNDACIÓN. 2º CICLO	TÍTULO DEL PLANO ACTIVIDADES AFECTADAS MEDIA PROBABILIDAD (T100) ARPSI ES017-BIZ-10-1 LLODIO	Nº DE PLANO 10
					ESCALA 1:5,000			HOJA 3 de 5

LEYENDA		Actividades CNAE		Actividades recreativas		Comercio		Abastecimiento y saneamiento		Industria extractiva		Inmobiliarias		Suministro energía		Patrimonio cultural		Vías de comunicación afectadas	
	Servicios sanitarios y sociales		Administración pública		Construcción		Otros servicios		Hostelería		Protección Civil								
	Transporte y almacenamiento		Bancos y aseguradoras		Educación		Información y comunicaciones		Profesiones liberales		EDAR>2000hab								





LEYENDA

<b>Actividades CNAE</b>	Actividades recreativas	Comercio	Abastecimiento y saneamiento	Industria extractiva	Inmobiliarias	Suministro energía	Patrimonio cultural	Vías de comunicación afectadas
Servicios sanitarios y sociales	Administración pública	Construcción	Gestorías y servicios auxiliares	Industria manufacturera	Otros servicios	Hostelería	Protección Civil	Zona Inundable Media Probabilidad (T100)
Transporte y almacenamiento	Bancos y aseguradoras	Educación	Información y comunicaciones	Profesiones liberales	Sector primario	EDAR>2000hab	Empresa Riesgo Químico	

FECHA: JULIO 2019

ESCALA: 1:5,000

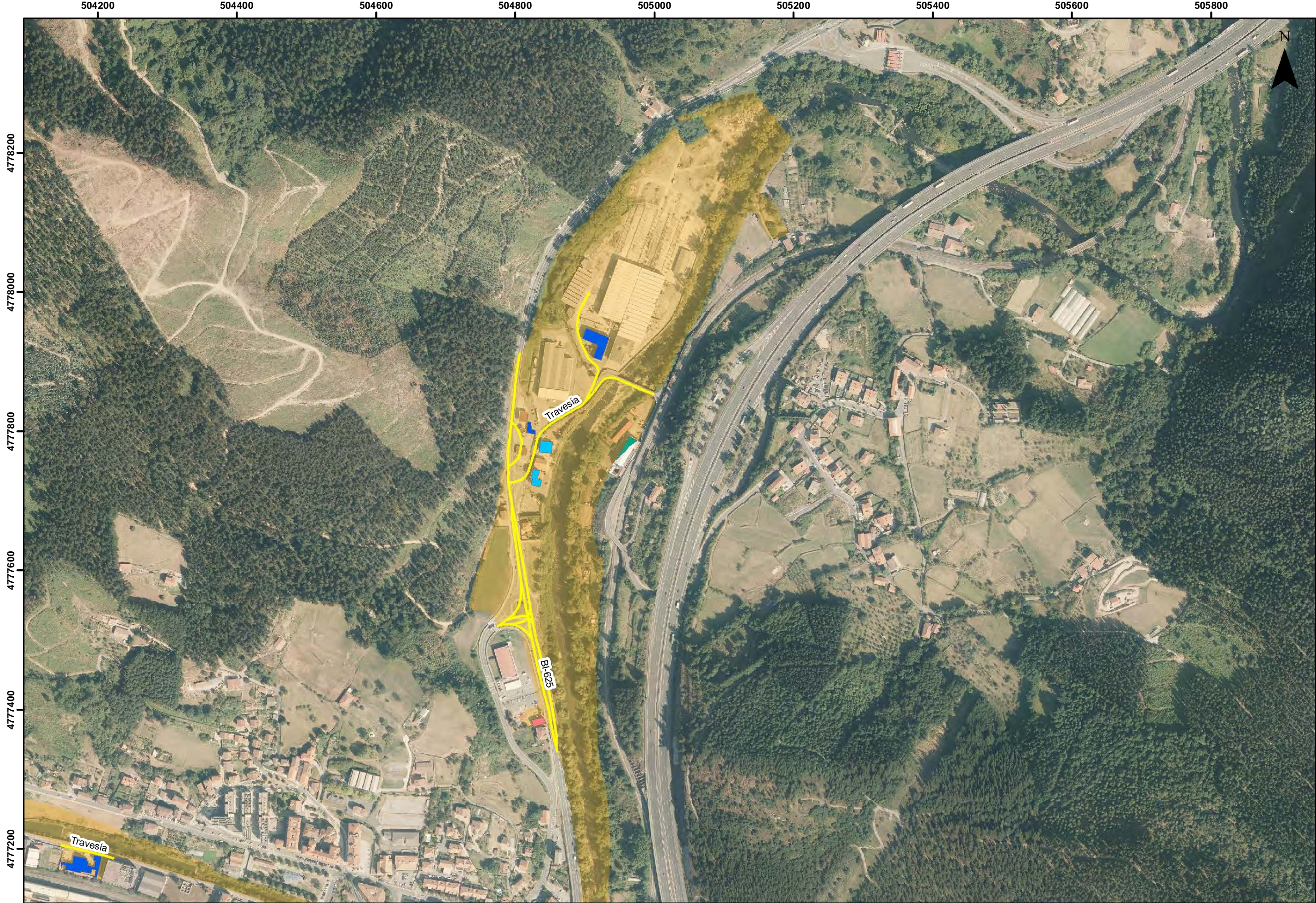
TÍTULO DEL PROYECTO: DEMARCACIÓN HIDROGRÁFICA DEL CÁNTABRICO ORIENTAL. ÁMBITO DE LAS CUENCAS INTERCOMUNITARIAS DE LA COMUNIDAD AUTÓNOMA DEL PAÍS VASCO. MAPAS DE PELIGROSIDAD Y RIESGO DE INUNDACIÓN. 2º CICLO

TÍTULO DEL PLANO: ACTIVIDADES AFECTADAS MEDIA PROBABILIDAD (T100) ARPSI ES017-BIZ-10-1 LLODIO

Nº DE PLANO: 10

HOJA: 4 de 5





LEYENDA

**Actividades CNAE**

Servicios sanitarios y sociales	Actividades recreativas	Comercio	Abastecimiento y saneamiento	Industria extractiva	Inmobiliarias	Suministro energía	Patrimonio cultural
Transporte y almacenamiento	Administración pública	Construcción	Gestorías y servicios auxiliares	Industria manufacturera	Otros servicios	Hostelería	Protección Civil
	Bancos y aseguradoras	Educación	Información y comunicaciones	Profesiones liberales	Sector primario	EDAR>2000hab	Empresa Riesgo Químico

GOBIERNO DE ESPAÑA

MINISTERIO PARA LA TRANSICIÓN ECOLÓGICA

CONFEDERACIÓN HIDROGRÁFICA DEL CANTÁBRICO, O.A.

ura ur agintzia agencia vasca del agua

LARRIBAK ENERGÍAS

FECHA: JULIO 2019

ESCALA: 1:5,000

TÍTULO DEL PROYECTO: DEMARCACIÓN HIDROGRÁFICA DEL CANTÁBRICO ORIENTAL. ÁMBITO DE LAS CUENCAS INTERCOMUNITARIAS DE LA COMUNIDAD AUTÓNOMA DEL PAÍS VASCO. MAPAS DE PELIGROSIDAD Y RIESGO DE INUNDACIÓN. 2º CICLO

TÍTULO DEL PLANO: ACTIVIDADES AFECTADAS MEDIA PROBABILIDAD (T100) ARPSI ES017-BIZ-10-1 LLODIO

Nº DE PLANO: 10

HOJA: 5 de 5