

ARPSIs NAVARRA

CÓDIGO DEL ARPSI: ES018-NAV-6-1

PLANO DE LOCALIZACIÓN



Leyenda

ARPSIs

ARPSI Seleccionado

Hidrografía

DHC Oriental - Ámbito CAPV

DHC Oriental - Ámbito CHC

DHC Occidental

Comunidades Autónomas

FICHA DE DATOS

DATOS DE LOCALIZACIÓN:

Demarcación:

D.H. CANTABRICO ORIENTAL

Autoridad Competente:

CONFEDERACIÓN HIDROGRÁFICA DEL CANTÁBRICO (CHC)

Subcuenca:

ES010MAR002420

Cauce/s:

RÍO BIDASOA

Núcleo/s afectado/s:

SUNBILLA

Municipio/s:

Sunbilla

Provincia / Territorio Histórico:

Comunidad Autónoma:

NAVARRA

ORIGEN DE LA INUNDACIÓN:

FLUVIAL

DATOS HISTÓRICOS:

Nº de Eventos registrados:

4

Años:

1933-1981-1983-2007

DATOS RIESGO POTENCIAL:

Área de riesgo (Has.):

24.35

Longitud del tramo (Km.):

1.85

CATEGORIAS DE RIESGO

Salud Humana:

☒

Industrias SEVESO:

☐ NO

Patrimonio Cultural:

☐

Establecimiento/s:

Actividad Económica:

☐


Infraestructuras:

☒

Medio Ambiente:

☐

PLANO DE DELIMITACIÓN



Original A3
UTM ETRS 89 - H30

4779000

4779500

4780000

607500


608000

608500

N

CÓDIGO DEL ARPSI: ES018-NAV-7-1

PLANO DE LOCALIZACIÓN



Leyenda

ARPSIs

ARPSI Seleccionado

Hidrografía

DHC Oriental - Ámbito CAPV

DHC Oriental - Ámbito CHC

DHC Occidental

Comunidades Autónomas

FICHA DE DATOS

DATOS DE LOCALIZACIÓN:

Demarcación:

D.H. CANTABRICO ORIENTAL

Autoridad Competente:

CONFEDERACIÓN HIDROGRÁFICA DEL CANTÁBRICO (CHC)

Subcuenca:

ES008MAR002401

Cauce/s:

REGATA TXIMISTA

Núcleo/s afectado/s:

ETXALAR

Municipio/s:

Etxalar

Provincia / Territorio Histórico:

Comunidad Autónoma:

NAVARRA

ORIGEN DE LA INUNDACIÓN:

FLUVIAL

DATOS HISTÓRICOS:

Nº de Eventos registrados:

1

Años:

1983

DATOS RIESGO POTENCIAL:

Área de riesgo (Has.):

23.96

Longitud del tramo (Km.):

1.835

CATEGORIAS DE RIESGO

Salud Humana:

☒

Industrias SEVESO:

☐ NO

Patrimonio Cultural:

☐

Establecimiento/s:

Actividad Económica:

☒

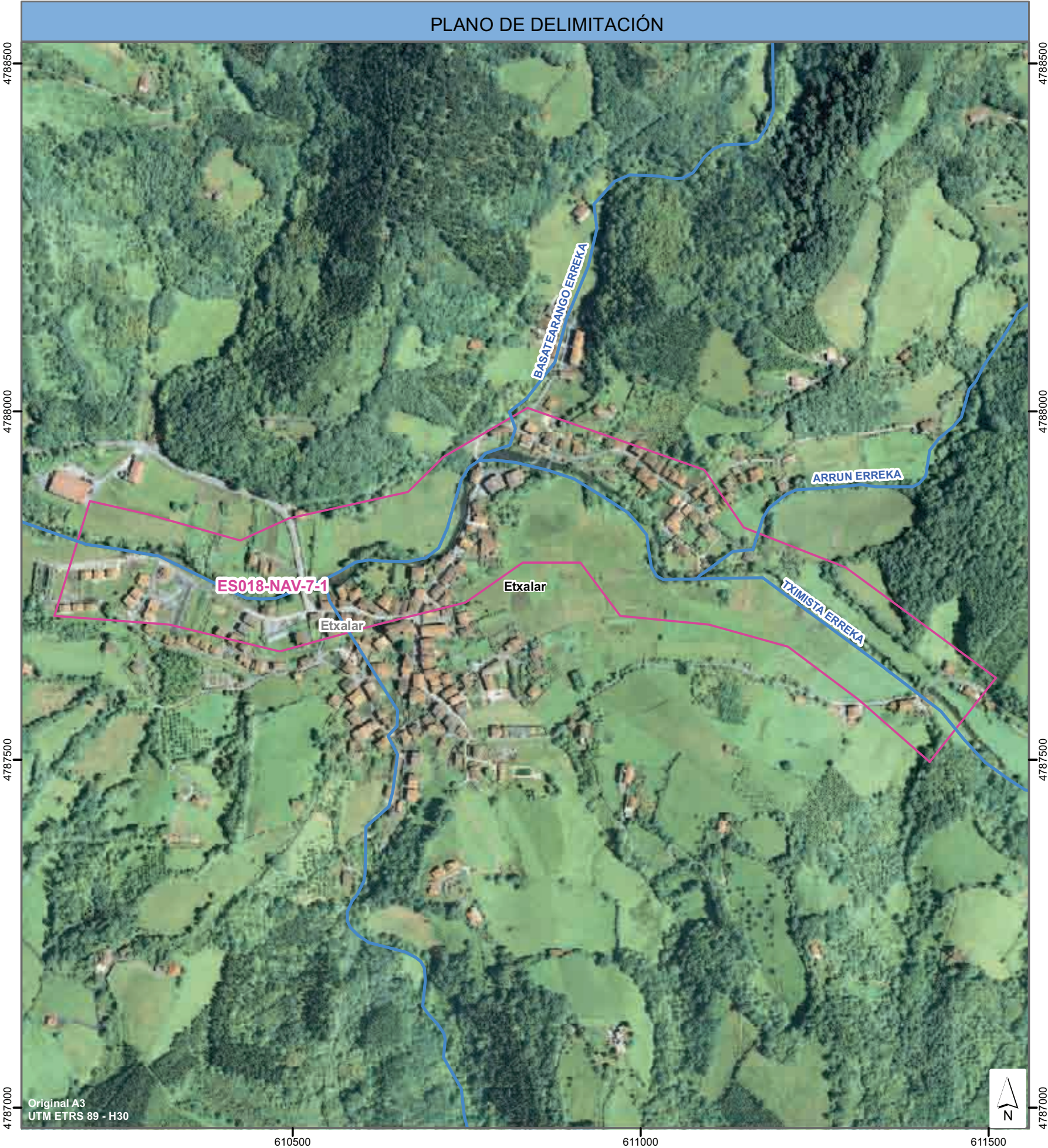
Infraestructuras:

☒

Medio Ambiente:

☐

PLANO DE DELIMITACIÓN



Original A3

UTM ETRS 89 - H30

CÓDIGO DEL ARPSI: ES018-NAV-10-1

PLANO DE LOCALIZACIÓN



Leyenda

ARPSIs

ARPSI Seleccionado

Hidrografía

DHC Oriental - Ámbito CAPV

DHC Oriental - Ámbito CHC

DHC Occidental

Comunidades Autónomas

FICHA DE DATOS

DATOS DE LOCALIZACIÓN:

Demarcación:

D.H. CANTABRICO ORIENTAL

Autoridad Competente:

CONFEDERACIÓN HIDROGRÁFICA DEL CANTÁBRICO (CHC)

Subcuenca:

ES016MAR002440-ES018MAR002492

Cauce/s:

RÍO URUMEA

Núcleo/s afectado/s:

GOIZUETA

Municipio/s:

Goizueta

Provincia / Territorio Histórico:

Comunidad Autónoma:

NAVARRA

ORIGEN DE LA INUNDACIÓN:

FLUVIAL

DATOS HISTÓRICOS:

Nº de Eventos registrados:

2

Años:

1981-1983

DATOS RIESGO POTENCIAL:

Área de riesgo (Has.):

15.92

Longitud del tramo (Km.):

1.323

CATEGORIAS DE RIESGO

Salud Humana:

☒

Industrias SEVESO:

☐ NO

Patrimonio Cultural:

☒

Establecimiento/s:

Actividad Económica:

☒

Infraestructuras:

☒

Medio Ambiente:

☒

PLANO DE DELIMITACIÓN



Original A3
UTM ETRS 89 - H30

4781000

4780500

592000

592500

OKILLEGI ERREKA

MANDOEGIKO ERREKA

ITURRIKO ERREKA

RÍO URUMEA

Goizueta

Goizueta

ES018-NAV-10-1

N

