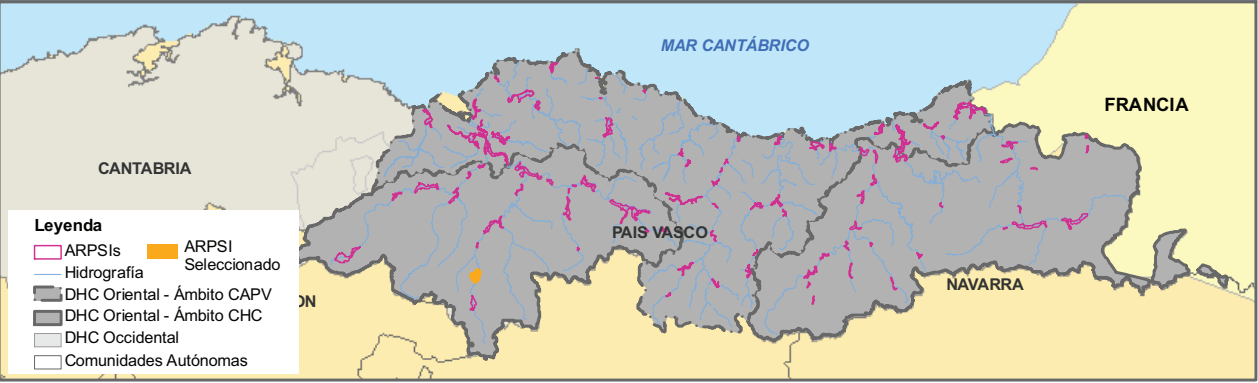


ANEXO 2: FICHAS DE LA ÁREAS DE RIESGO POTENCIAL SIGNIFICATIVO (ARPSIs)

ARPSIs ALAVA

CÓDIGO DEL ARPSI: ES018-ALA-10-2

PLANO DE LOCALIZACIÓN



Leyenda

ARPSIs

ARPSI Seleccionado

Hidrografía

DHC Oriental - Ámbito CAPV

DHC Oriental - Ámbito CHC

DHC Occidental

Comunidades Autónomas

FICHA DE DATOS

DATOS DE LOCALIZACIÓN:

Demarcación:	D.H. CANTABRICO ORIENTAL
Autoridad Competente:	CONFEDERACIÓN HIDROGRÁFICA DEL CÁNTABRICO (CHC)
Subcuenca:	ES052MAR002690
Cauce/s:	RIO NERVIÓN
Núcleo/s afectado/s:	AMURRIO
Municipio/s:	Amurrio
Provincia / Territorio Histórico:	ARABA - ÁLAVA
Comunidad Autónoma:	PAÍS VASCO

ORIGEN DE LA INUNDACIÓN:

ORIGEN DE LA INUNDACIÓN:	FLUVIAL
--------------------------	---------

DATOS HISTÓRICOS:

Nº de Eventos registrados:	3
Años:	1977-1983-1988


DATOS RIESGO POTENCIAL:

Área de riesgo (Has.):	62.89
Longitud del tramo (Km.):	2.644

CATEGORIAS DE RIESGO

Salud Humana:	<input type="checkbox"/>	Industrias SEVESO:	<input type="checkbox"/> NO
Patrimonio Cultural:	<input type="checkbox"/>	Establecimiento/s:	
Actividad Económica:	<input type="checkbox"/>		
Infraestructuras:	<input checked="" type="checkbox"/>		
Medio Ambiente:	<input checked="" type="checkbox"/>		

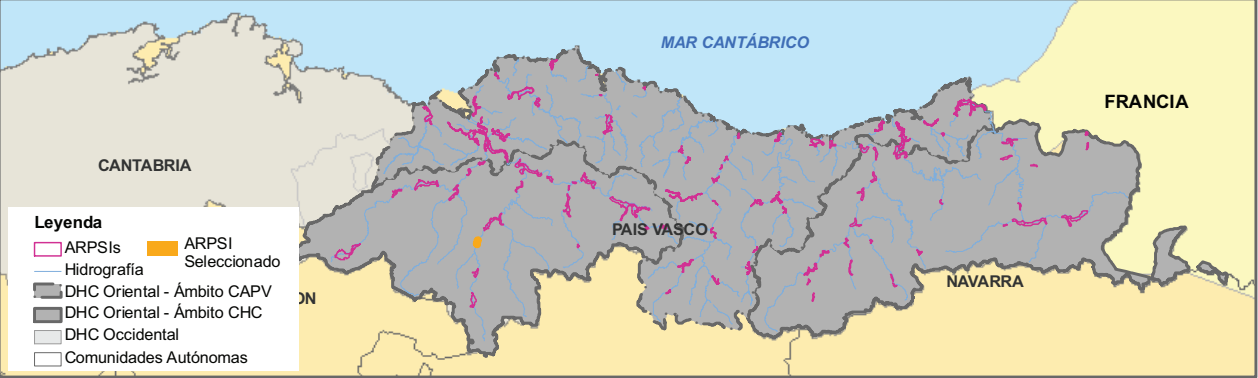
PLANO DE DELIMITACIÓN



Original A3
UTM ETRS 89 - H30

CÓDIGO DEL ARPSI: ES018-ALA-10-3

PLANO DE LOCALIZACIÓN



FICHA DE DATOS

DATOS DE LOCALIZACIÓN:

Demarcación:	D.H. CANTABRICO ORIENTAL
Autoridad Competente:	CONFEDERACIÓN HIDROGRÁFICA DEL CÁNTABRICO (CHC)
Subcuenca:	ES052MAR002690
Cauce/s:	RIO NERVIÓN
Núcleo/s afectado/s:	AMURRIO \ ZULUAGA
Municipio/s:	Ayala \ Llodio
Provincia / Territorio Histórico:	ARABA - ÁLAVA
Comunidad Autónoma:	PAÍS VASCO

ORIGEN DE LA INUNDACIÓN:

ORIGEN DE LA INUNDACIÓN:	FLUVIAL
--------------------------	---------

DATOS HISTÓRICOS:

Nº de Eventos registrados:	0
Años:	


DATOS RIESGO POTENCIAL:

Área de riesgo (Has.):	17
Longitud del tramo (Km.):	1.195

CATEGORIAS DE RIESGO

Salud Humana:	<input type="checkbox"/>	Industrias SEVESO: <input type="checkbox"/> NO Establecimiento/s:
Patrimonio Cultural:	<input type="checkbox"/>	
Actividad Económica:	<input type="checkbox"/>	
Infraestructuras:	<input checked="" type="checkbox"/>	
Medio Ambiente:	<input type="checkbox"/>	

PLANO DE DELIMITACIÓN



Original A3

UTM ETRS 89 - H30