



LEYENDA		Actividades CNAE		Actividades recreativas		Comercio		Abastecimiento y saneamiento		Industria extractiva		Inmobiliarias		Suministro energía		Patrimonio cultural		Vías de comunicación afectadas					
		Servicios sanitarios y sociales				Administración pública				Construcción				Hostelería				Protección Civil				Zona Inundable Baja Probabilidad	
		Transporte y almacenamiento				Bancos y aseguradoras				Educación				Información y comunicaciones				Profesiones liberales				Sector primario	
		Gestorías y servicios auxiliares				Industria manufacturera				Otros servicios				Industria extractiva				EDAR>2000hab				Empresa Riesgo Químico	

GOBIERNO DE ESPAÑA

MINISTERIO PARA LA TRANSICIÓN ECOLÓGICA

CONFEDERACIÓN HIDROGRÁFICA DEL CANTÁBRICO, S.A.

ura
ur agintzia
agencia vasca del agua

LARRIALDUEK
EMERGENCIAS

FECHA: SEPTIEMBRE 2019

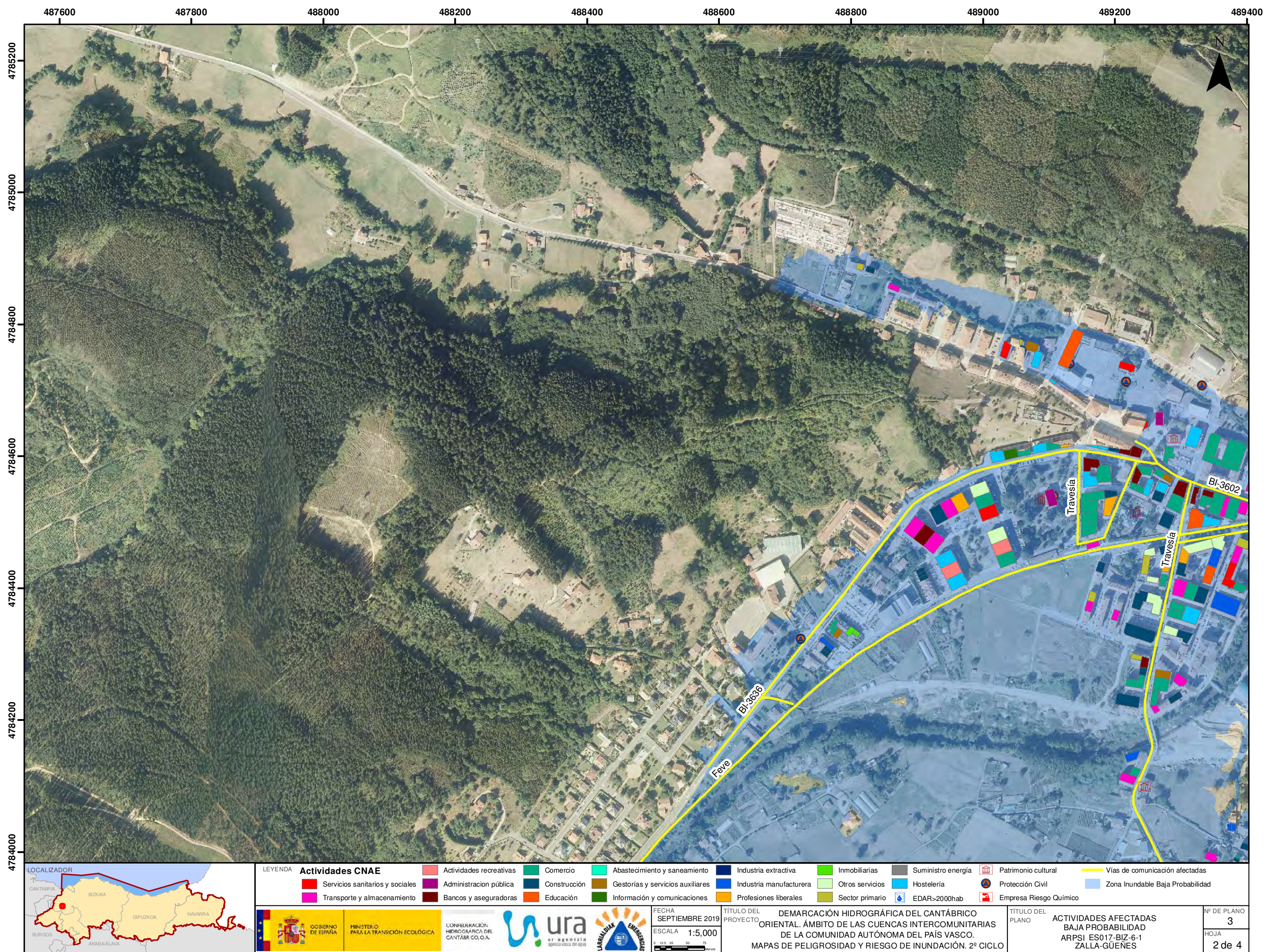
ESCALA: 1:5,000

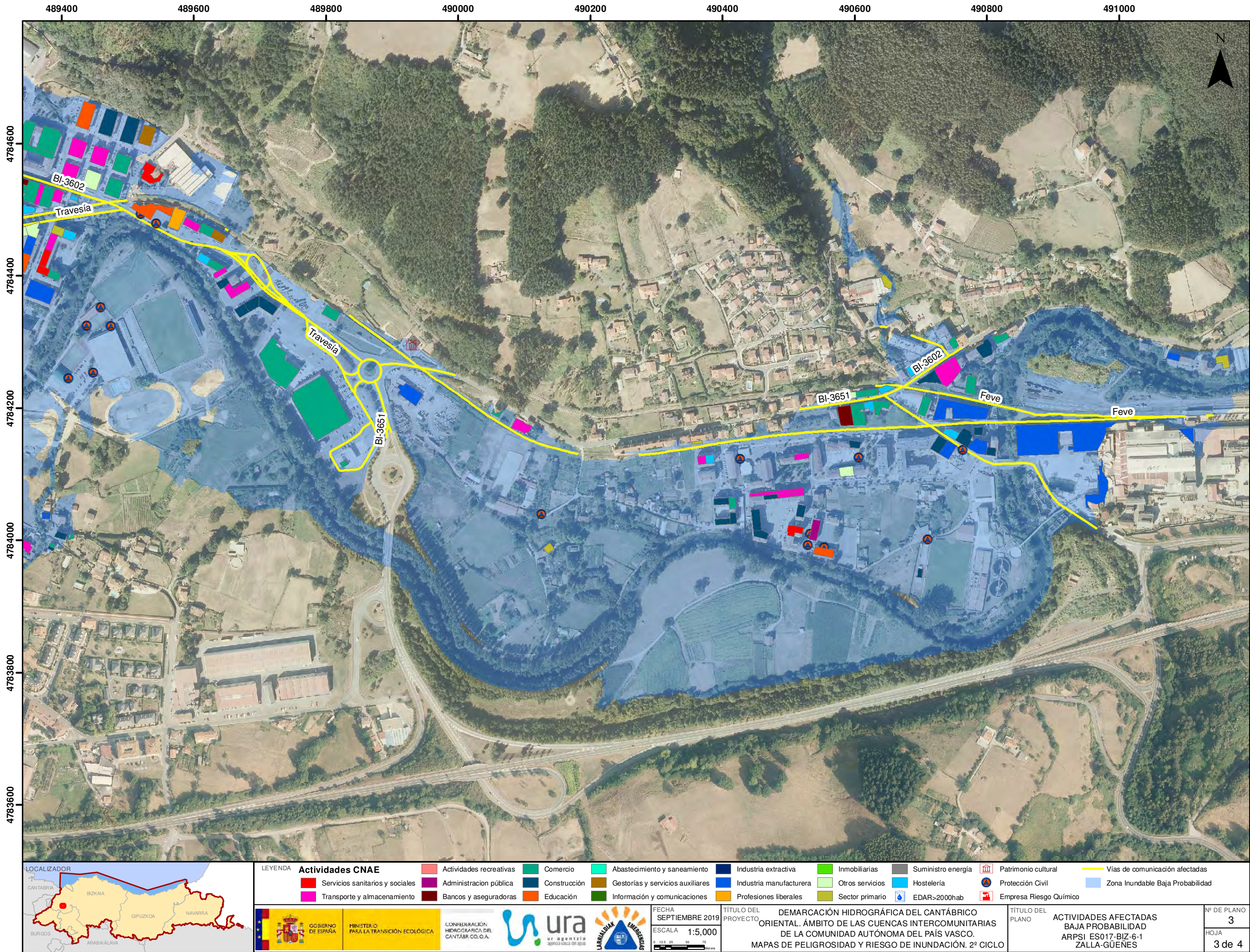
TÍTULO DEL PROYECTO: DEMARCACIÓN HIDROGRÁFICA DEL CANTÁBRICO ORIENTAL. ÁMBITO DE LAS CUENCAS INTERCOMUNITARIAS DE LA COMUNIDAD AUTÓNOMA DEL PAÍS VASCO. MAPAS DE PELIGROSIDAD Y RIESGO DE INUNDACIÓN. 2º CICLO

TÍTULO DEL PLANO: ACTIVIDADES AFECTADAS BAJA PROBABILIDAD ARPSI ES017-BIZ-6-1 ZALLA-GÜENES

Nº DE PLANO: 3

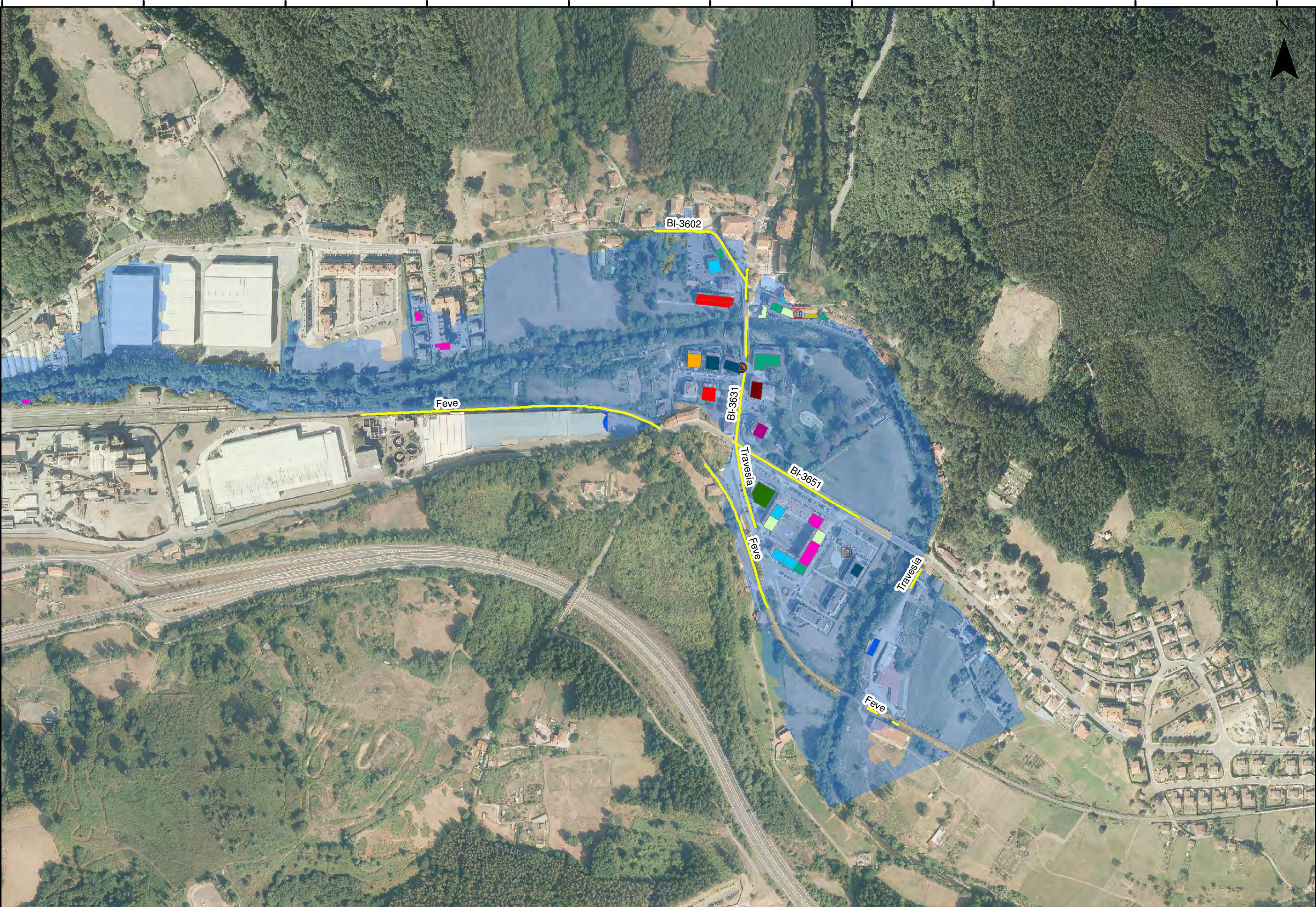
HOJA: 1 de 4





491200 491400 491600 491800 492000 492200 492400 492600 492800 493000

4784600
4784400
4784200
4784000
4783800
4783600



LEYENDA		Actividades CNAE		Actividades recreativas		Comercio		Abastecimiento y saneamiento		Industria extractiva		Inmobiliarias		Suministro energía		Patrimonio cultural		Vías de comunicación afectadas	
		Servicios sanitarios y sociales				Administración pública				Construcción				Otros servicios				Hostelería	
		Transporte y almacenamiento				Bancos y aseguradoras				Educación				Información y comunicaciones				Protección Civil	
														Industria manufacturera				EDAR>2000hab	
														Sector primario				Empresa Riesgo Químico	
														Gestorías y servicios auxiliares				Zona Inundable Baja Probabilidad	

GOBIERNO DE ESPAÑA

MINISTERIO PARA LA TRANSICIÓN ECOLÓGICA

CONFEDERACIÓN HIDROGRÁFICA DEL CANTÁBRICO, C.O.A.

ura
ur agintzia
agencia vasca del agua

LARRIALDURAK EMERGENCIAS

FECHA: SEPTIEMBRE 2019

ESCALA: 1:5,000

TÍTULO DEL PROYECTO: DEMARCACIÓN HIDROGRÁFICA DEL CANTÁBRICO ORIENTAL. ÁMBITO DE LAS CUENCAS INTERCOMUNITARIAS DE LA COMUNIDAD AUTÓNOMA DEL PAÍS VASCO. MAPAS DE PELIGROSIDAD Y RIESGO DE INUNDACIÓN. 2º CICLO

TÍTULO DEL PLANO: ACTIVIDADES AFECTADAS BAJA PROBABILIDAD ARPSI ES017-BIZ-6-1 ZALLA-GÜENES

Nº DE PLANO: 3

HOJA: 4 de 4