





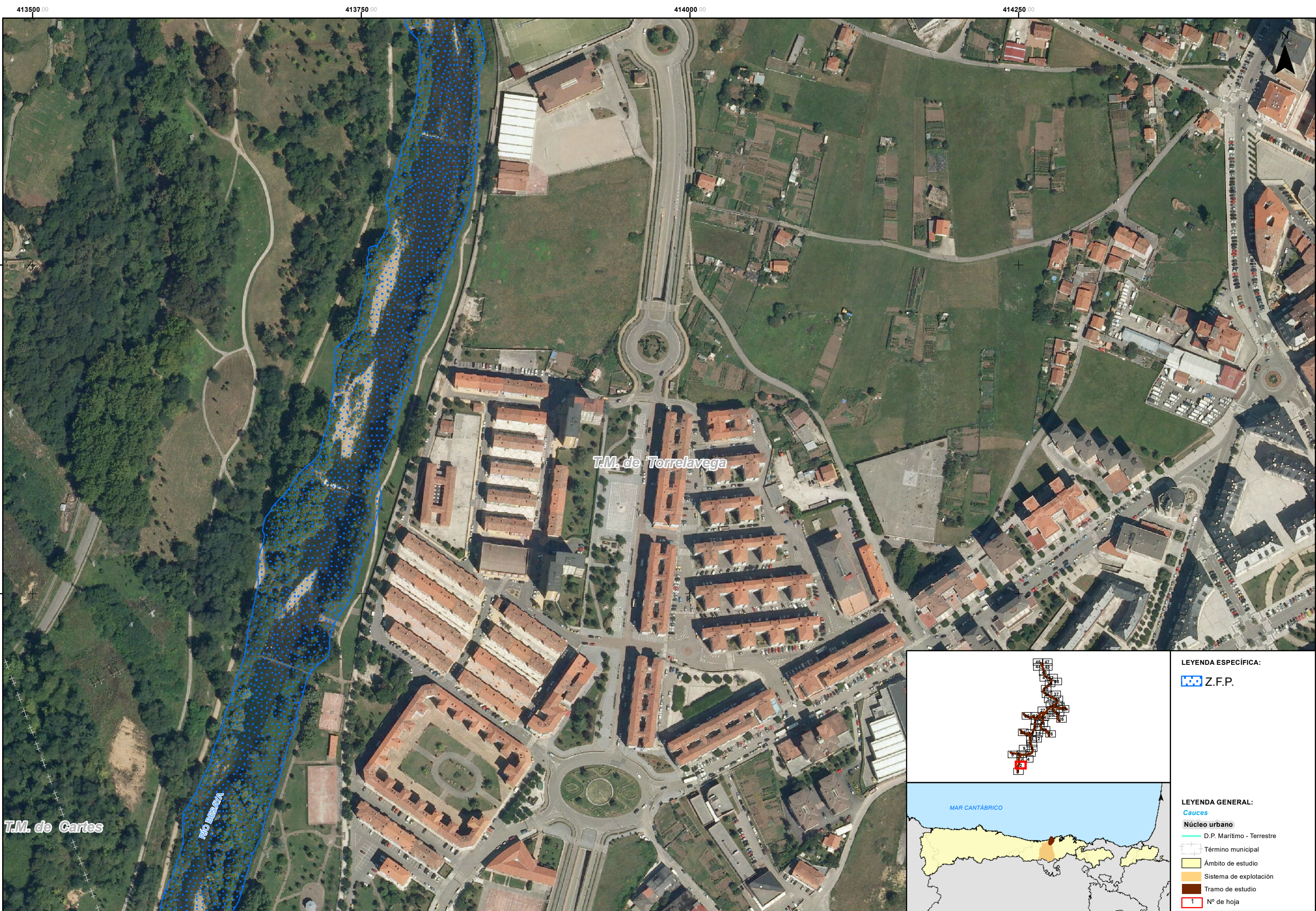


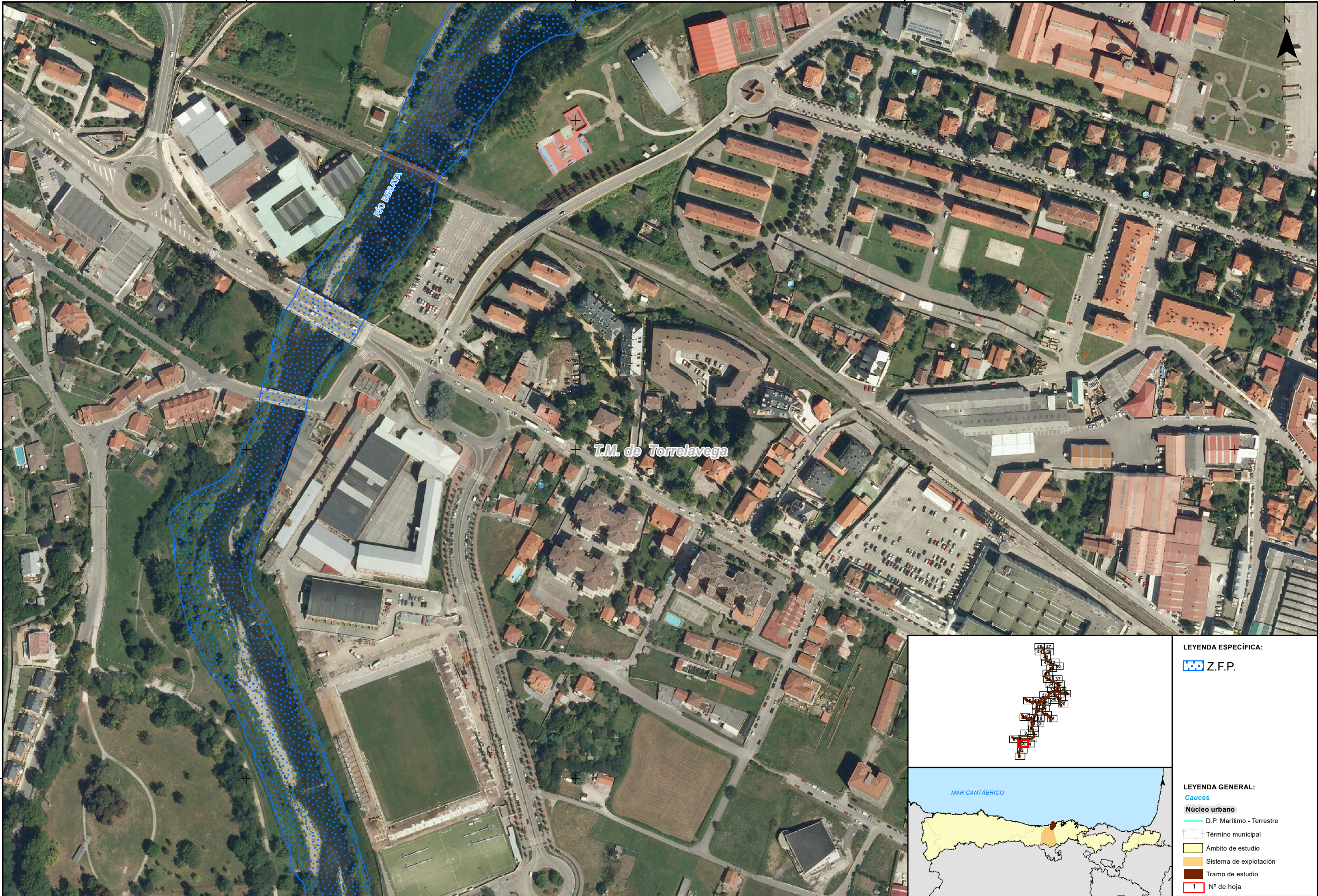
LEYENDA ESPECÍFICA:

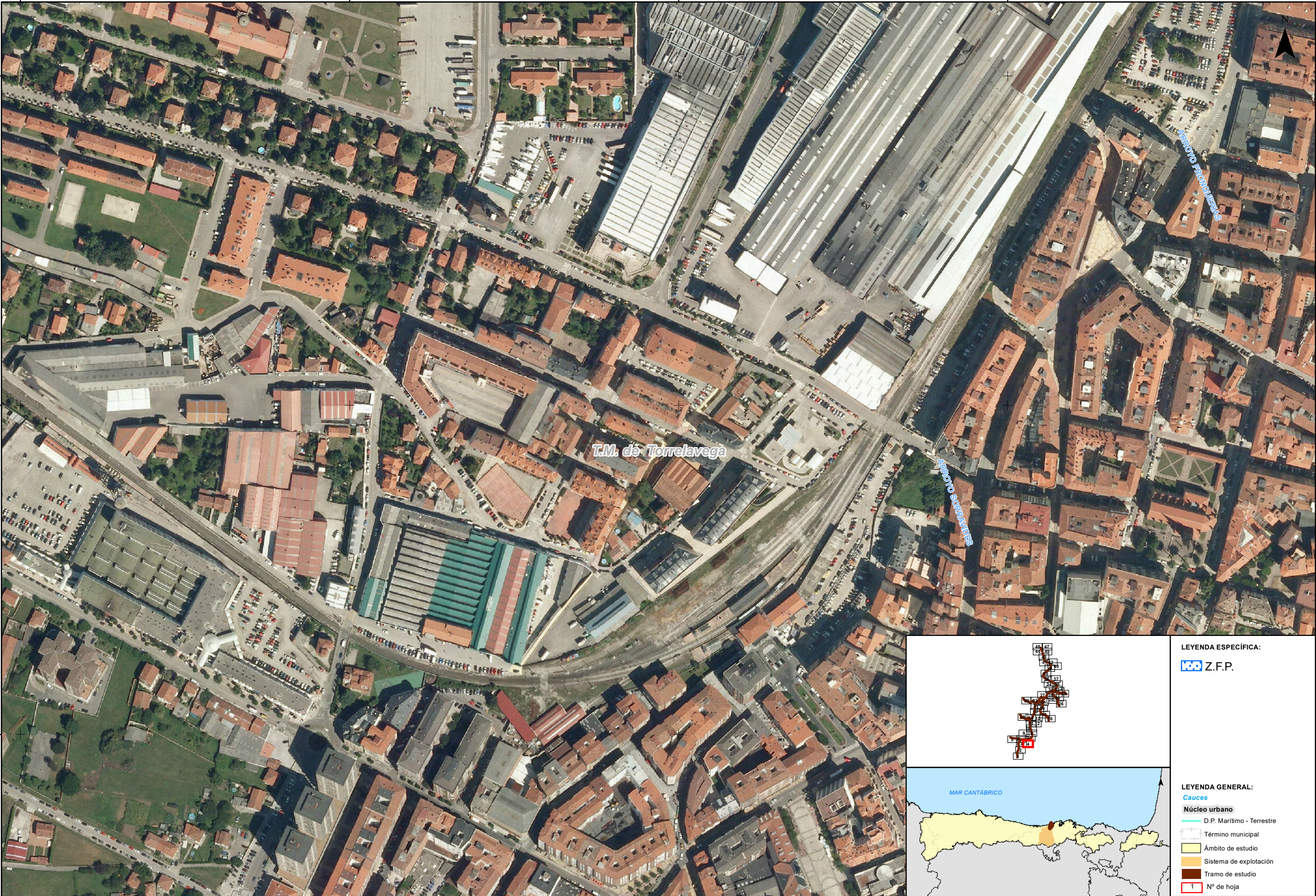
 Z.F.P.

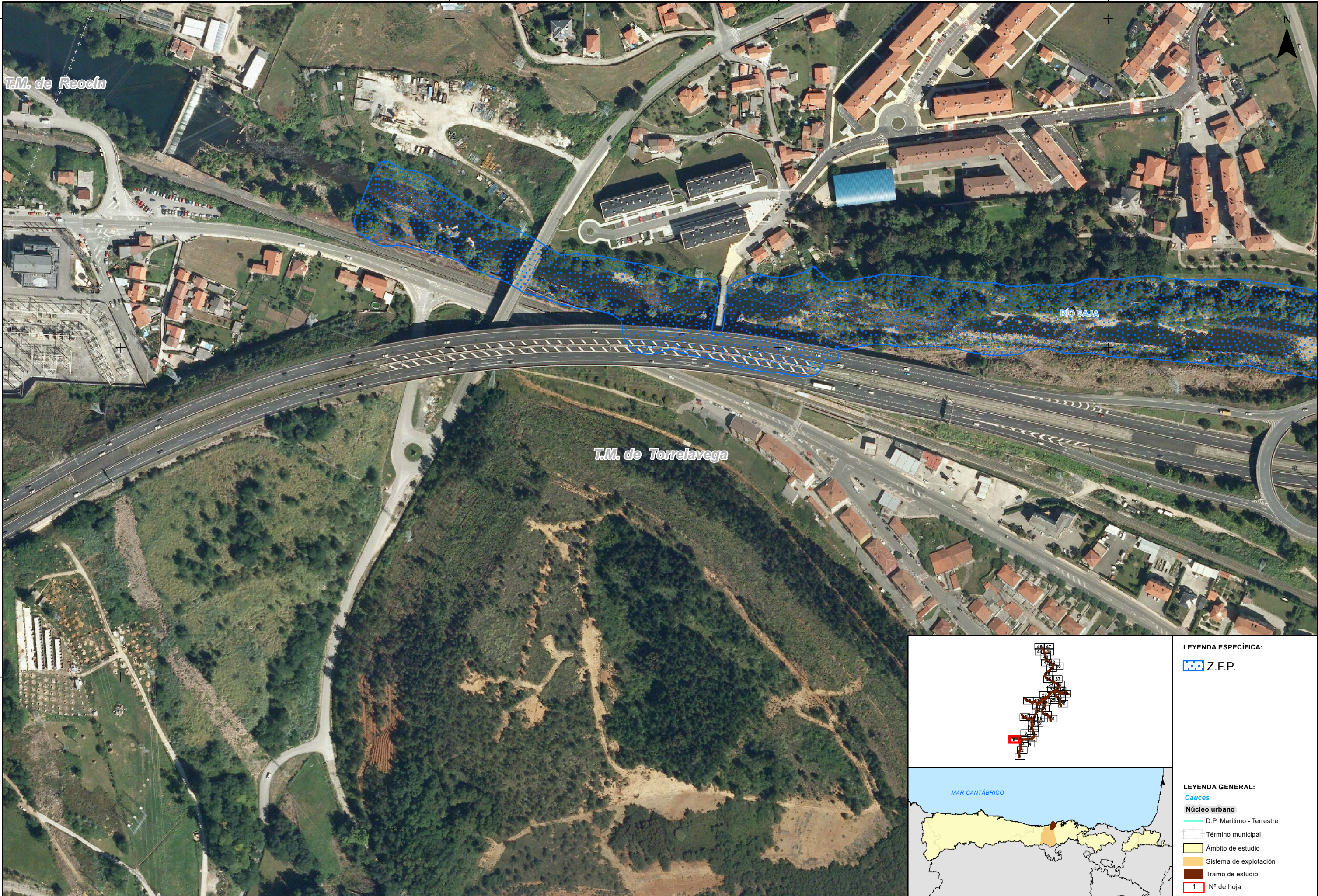
LEYENDA GENERAL:

- Cauces**
-  D.P. Marítimo - Terrestre
 -  Término municipal
 -  Ámbito de estudio
 -  Sistema de explotación
 -  Tramo de estudio
 -  1 N° de hoja

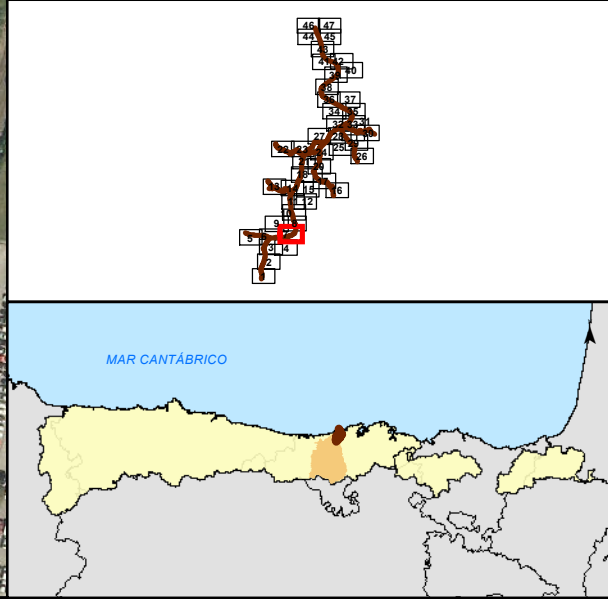
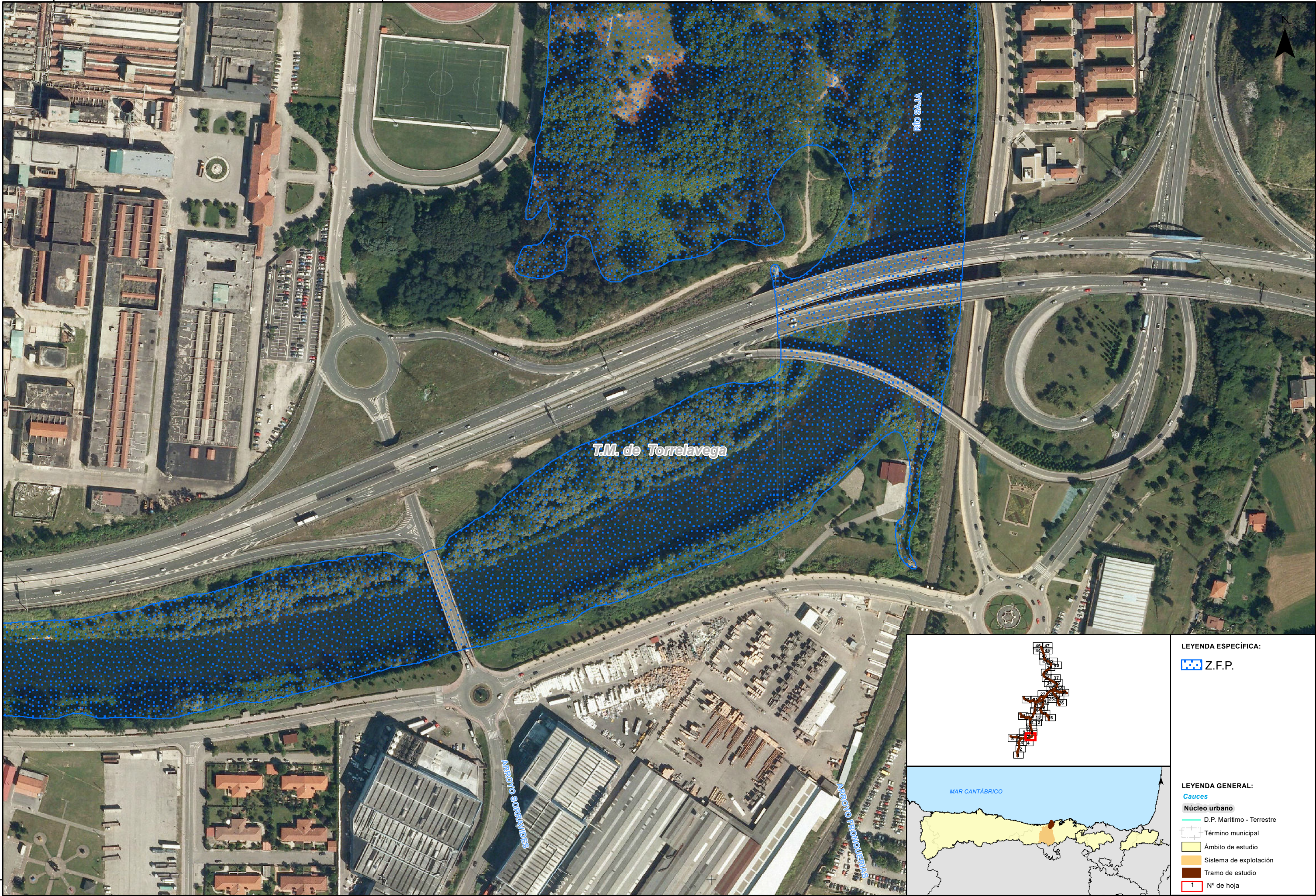












LEYENDA ESPECÍFICA:

Z.F.P.

LEYENDA GENERAL:

- Cauces**
- D.P. Marítimo - Terrestre
 - Término municipal
 - Ámbito de estudio
 - Sistema de explotación
 - Tramo de estudio
 - 1 N° de hoja











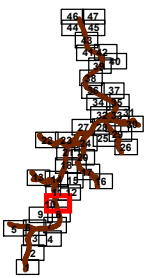


LEYENDA ESPECÍFICA:

 Z.F.P.

LEYENDA GENERAL:

-  Cauces
-  Núcleo urbano
-  D.P. Marítimo - Terrestre
-  Término municipal
-  Ámbito de estudio
-  Sistema de explotación
-  Tramo de estudio
-  1 N° de hoja

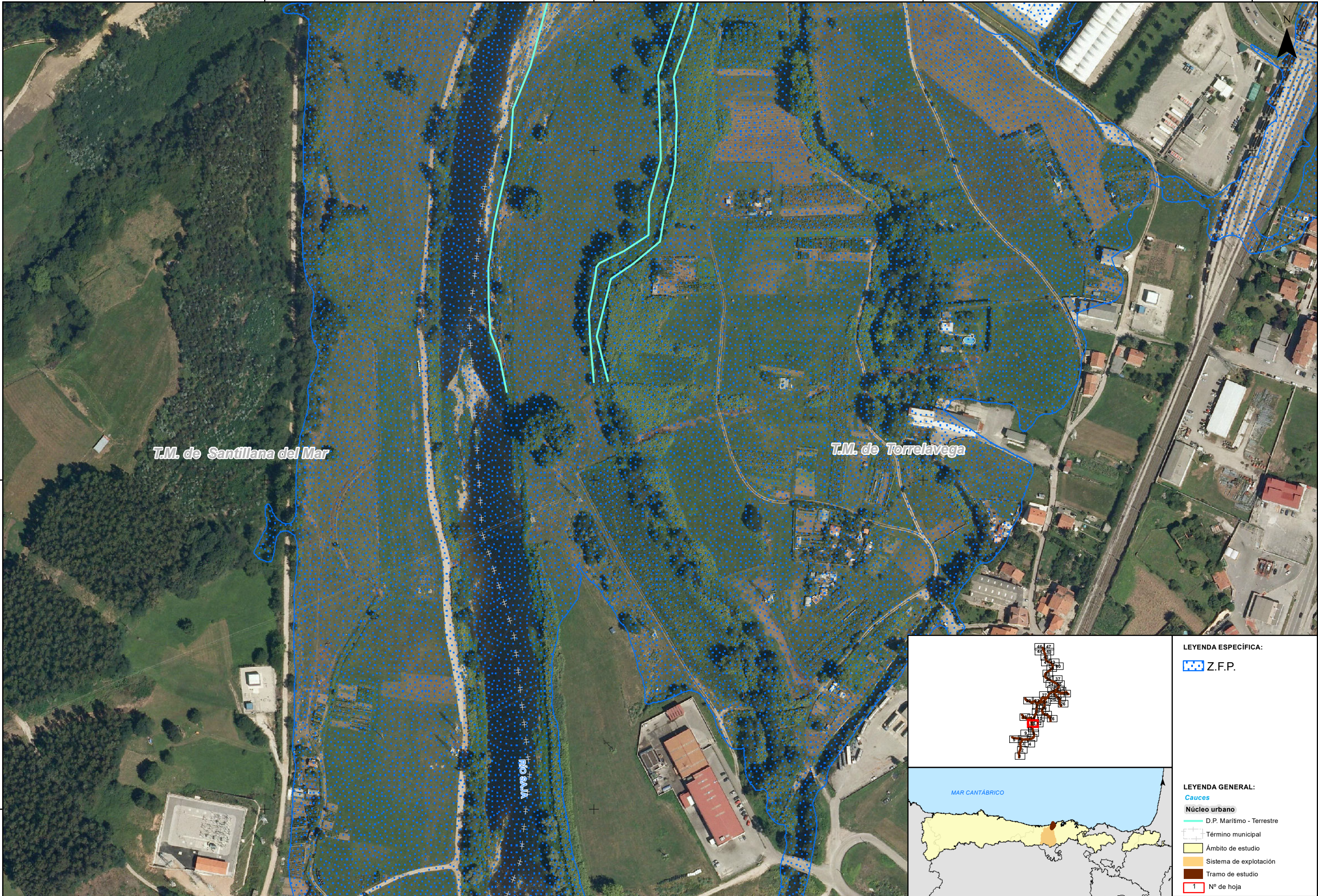


LEYENDA ESPECÍFICA:

Z.F.P.

LEYENDA GENERAL:

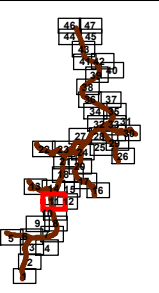
- Cauces
- Núcleo urbano
- D.P. Marítimo - Terrestre
- Término municipal
- Ámbito de estudio
- Sistema de explotación
- Tramo de estudio
- 1 N° de hoja



T.M. de Santillana del Mar

T.M. de Torrelavega

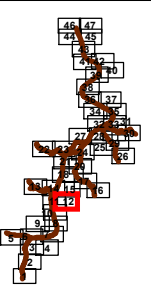
RÍO SAJA



- LEYENDA ESPECÍFICA:**
- Z.F.P.
- LEYENDA GENERAL:**
- Cauces
 - Núcleo urbano
 - D.P. Marítimo - Terrestre
 - Término municipal
 - Ámbito de estudio
 - Sistema de explotación
 - Tramo de estudio
 - 1 N° de hoja



T.M. de Torrelavega

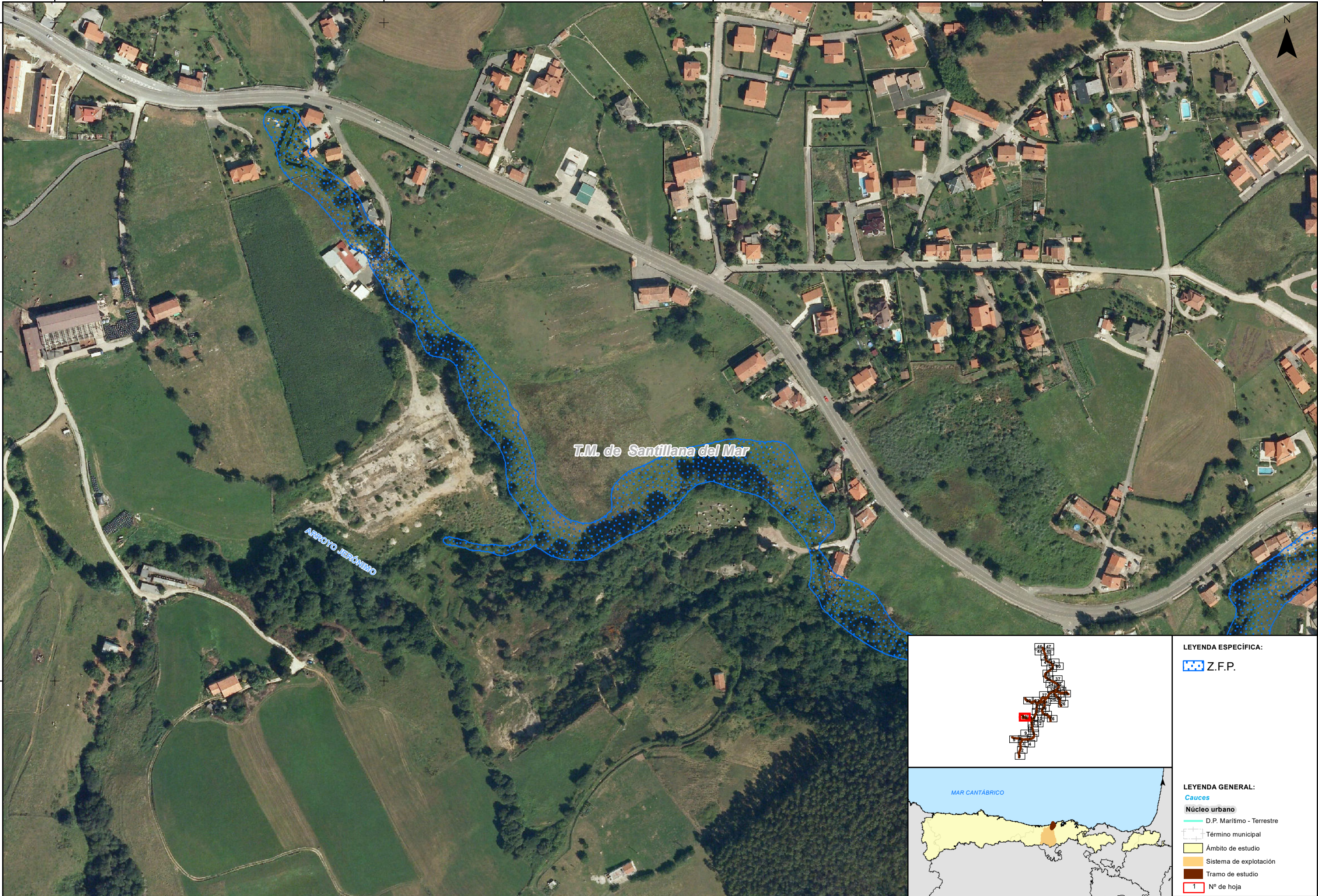


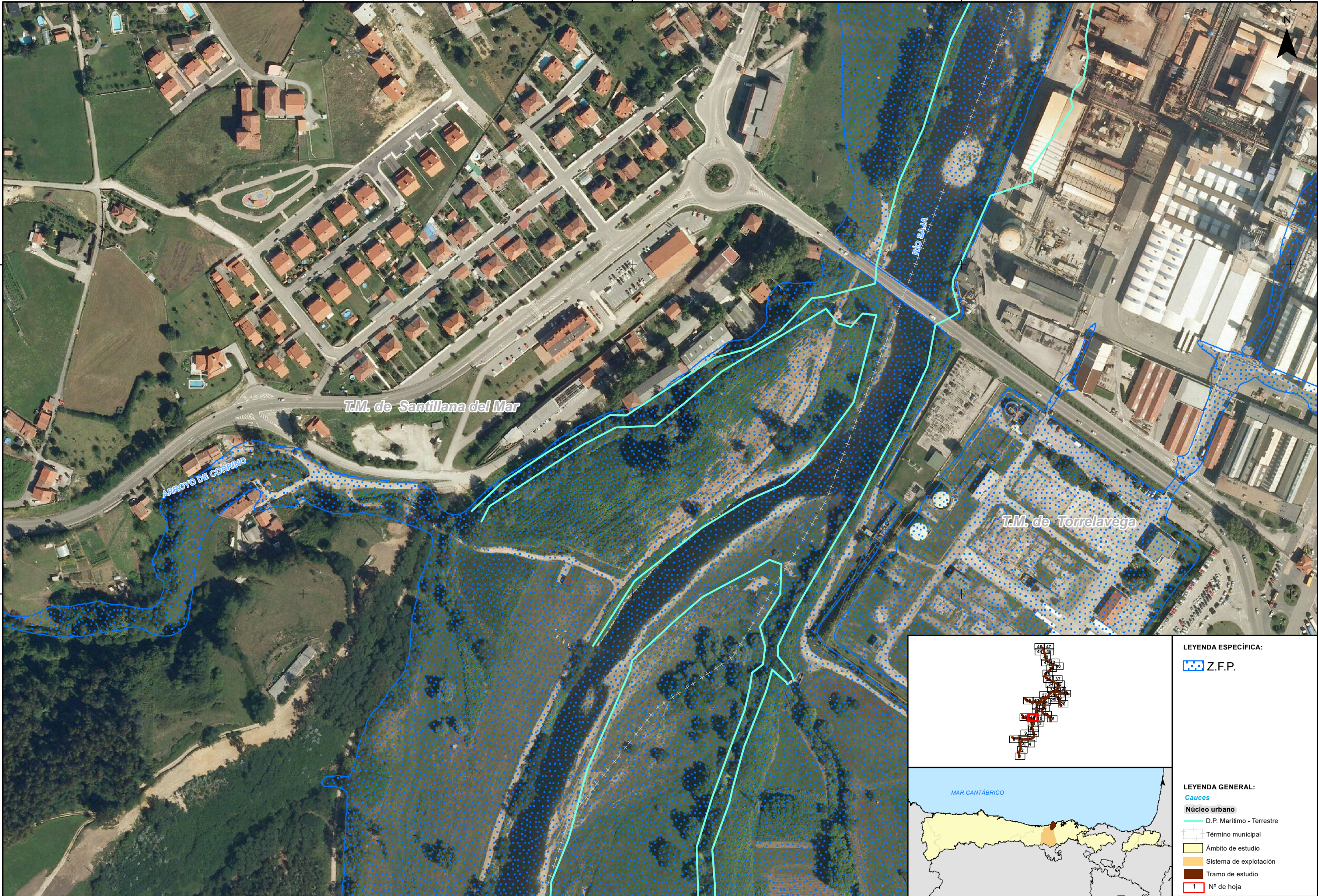
LEYENDA ESPECÍFICA:

Z.F.P.

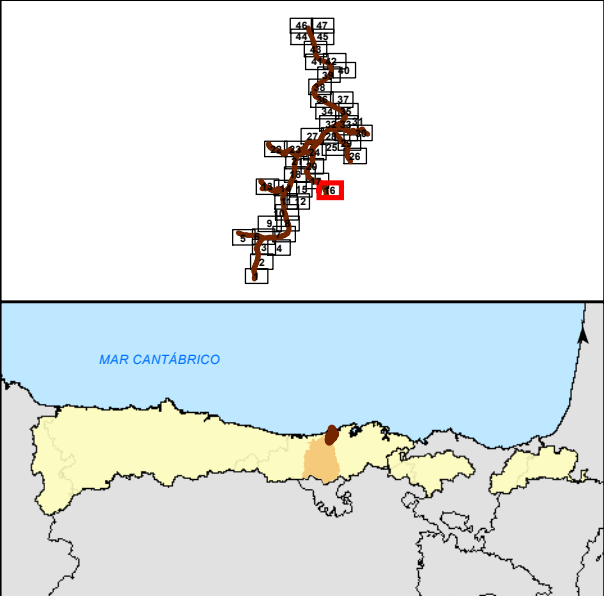
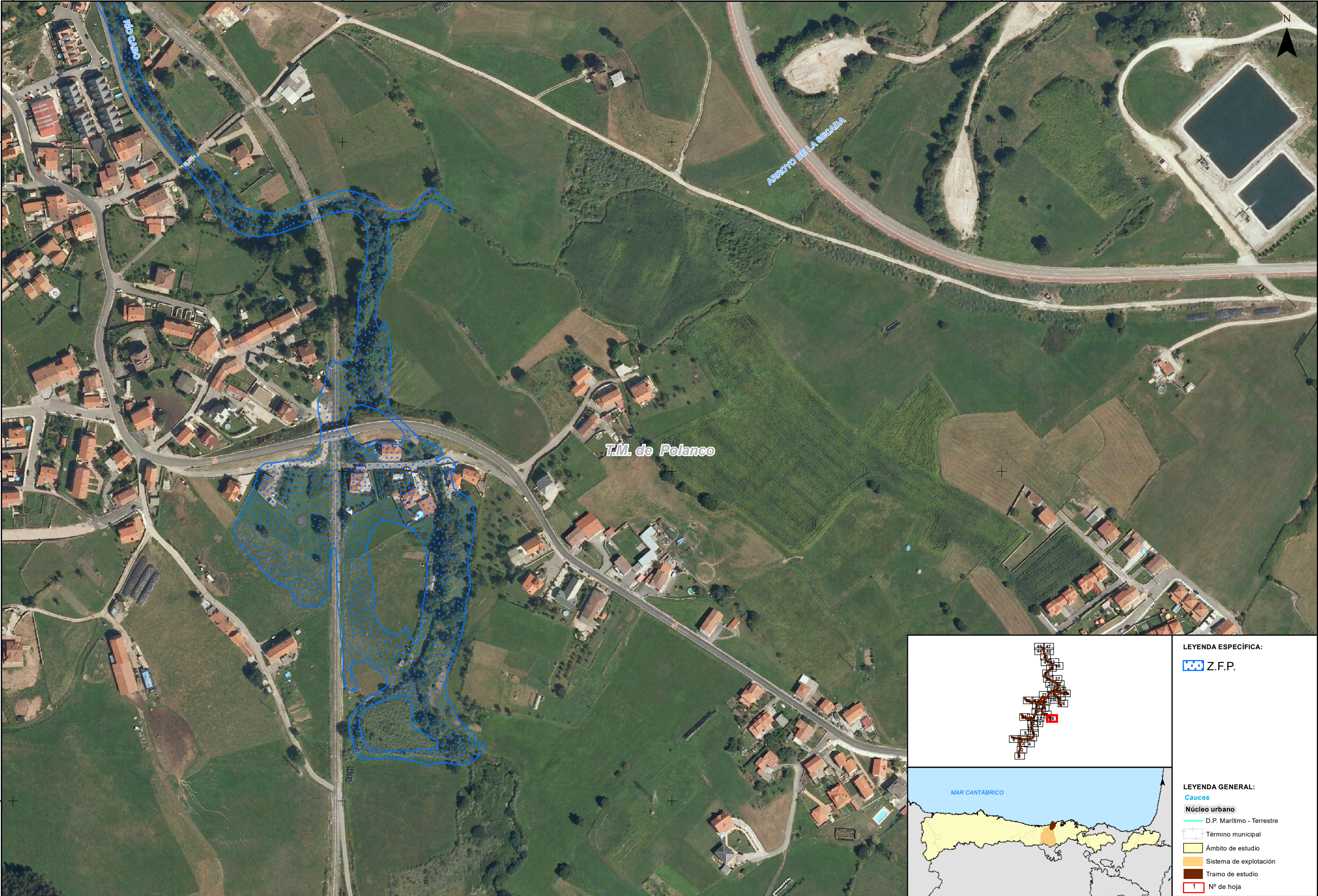
LEYENDA GENERAL:

- Cauces**
- Núcleo urbano**
- D.P. Marítimo - Terrestre
- Término municipal
- Ámbito de estudio
- Sistema de explotación
- Tramo de estudio
- 1 N° de hoja















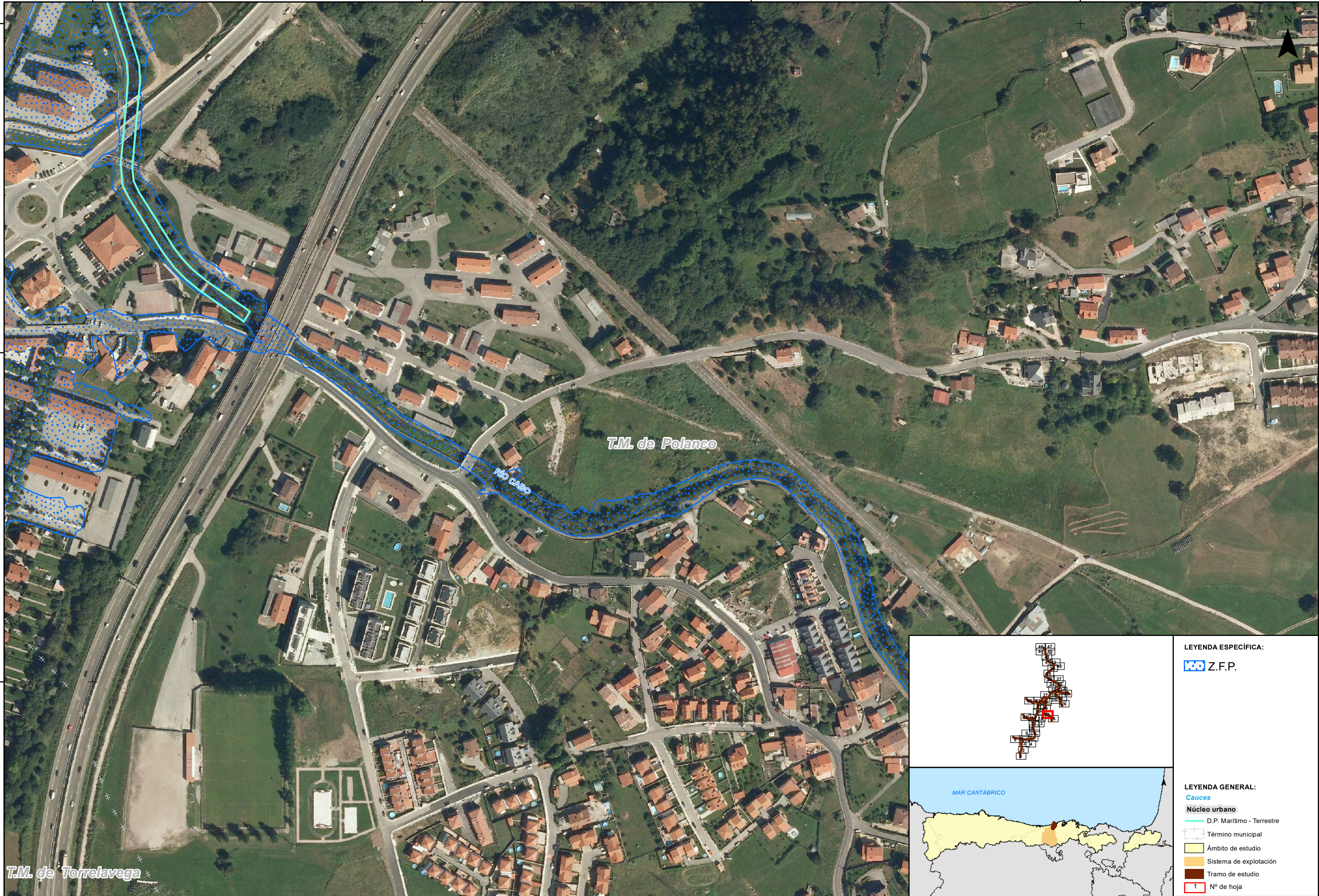


LEYENDA ESPECÍFICA:

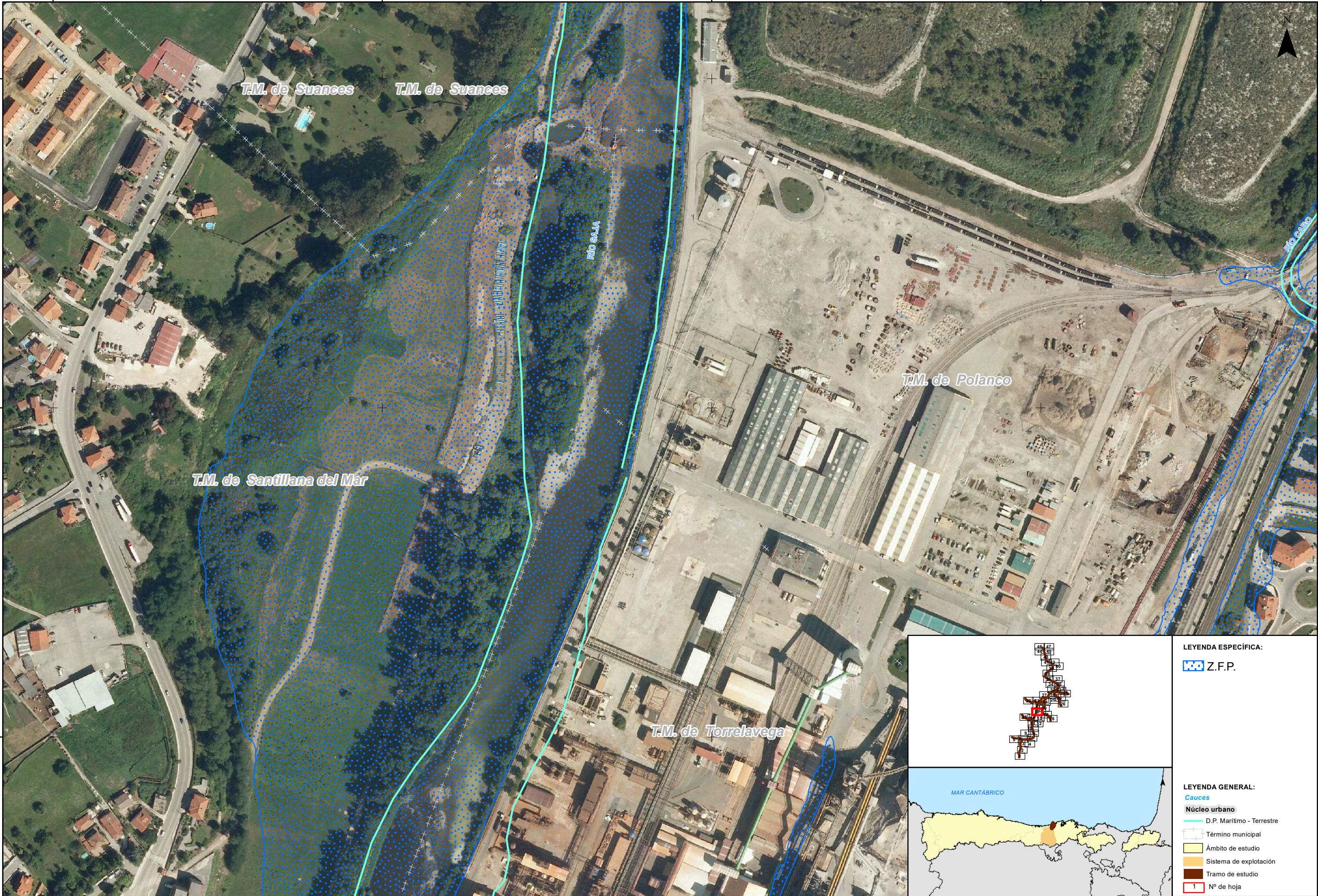
 Z.F.P.

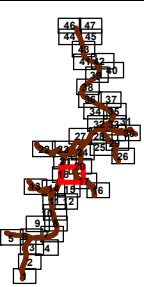
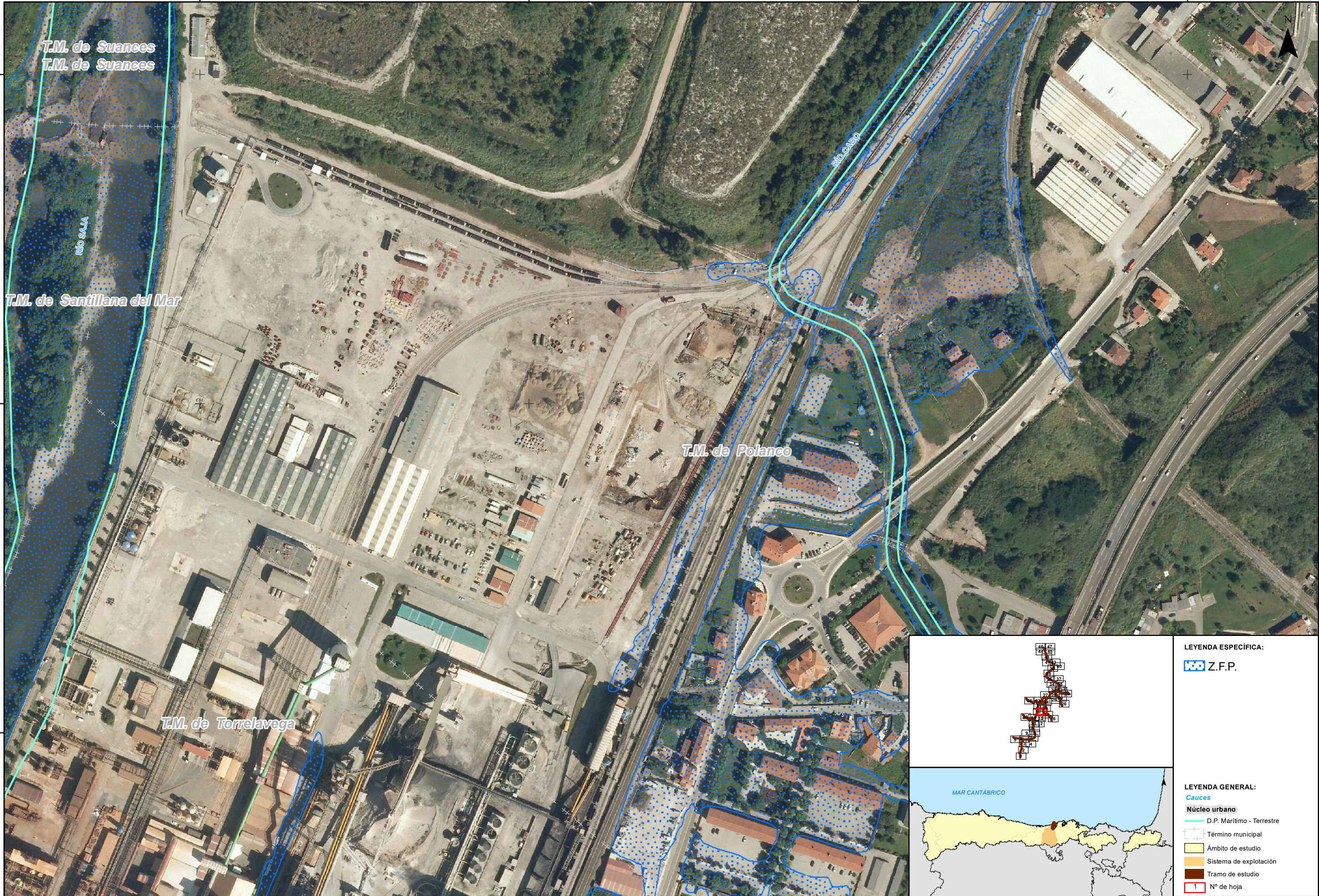
LEYENDA GENERAL:

-  **Cauces**
-  **Núcleo urbano**
-  D.P. Marítimo - Terrestre
-  Término municipal
-  Ámbito de estudio
-  Sistema de explotación
-  Tramo de estudio
-  1 N° de hoja



T.M. de Torrelavega





LEYENDA ESPECÍFICA:

 Z.F.P.

LEYENDA GENERAL:

Cauces


Núcleo urbano


 D.P. Marítimo - Terrestre

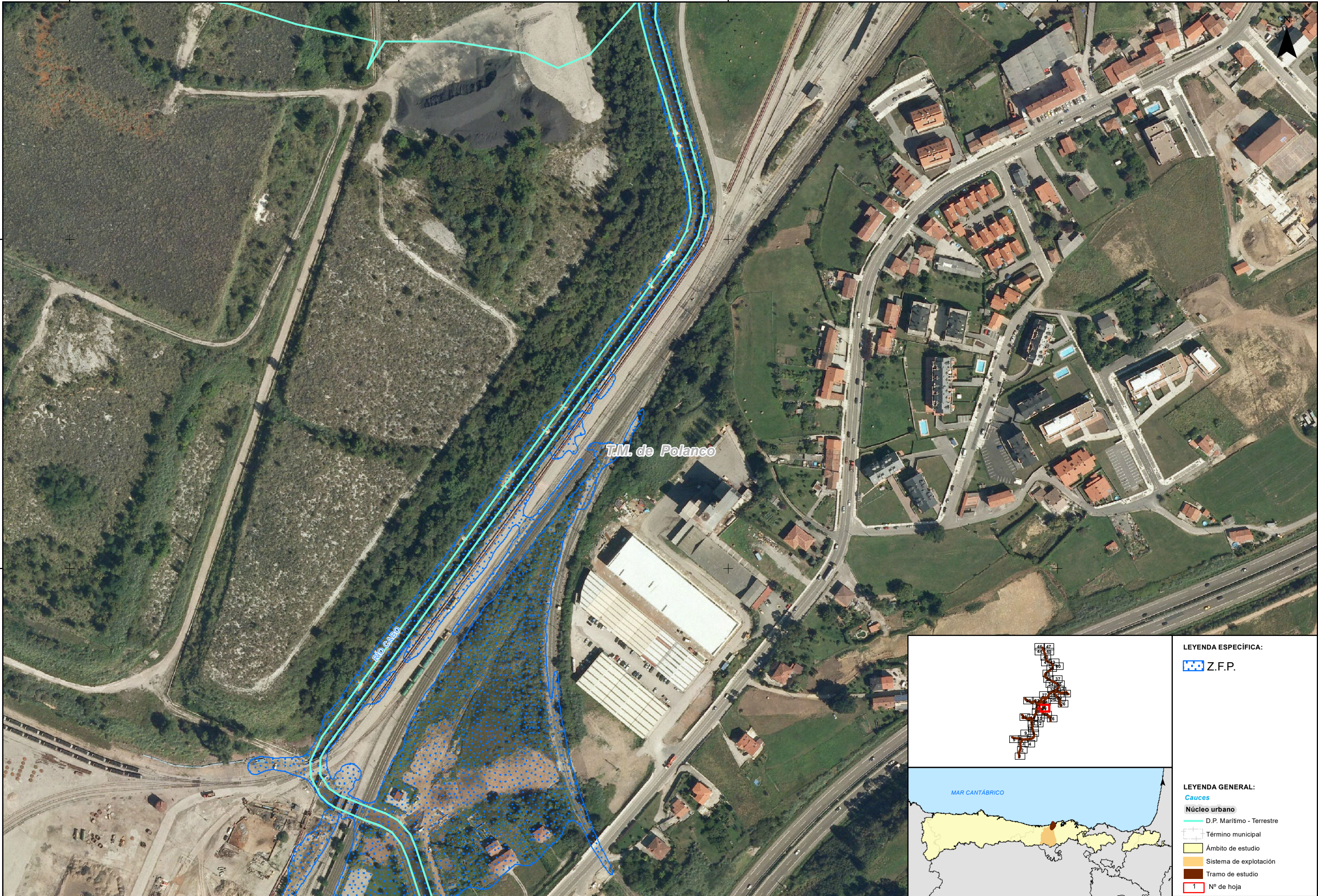
 Término municipal

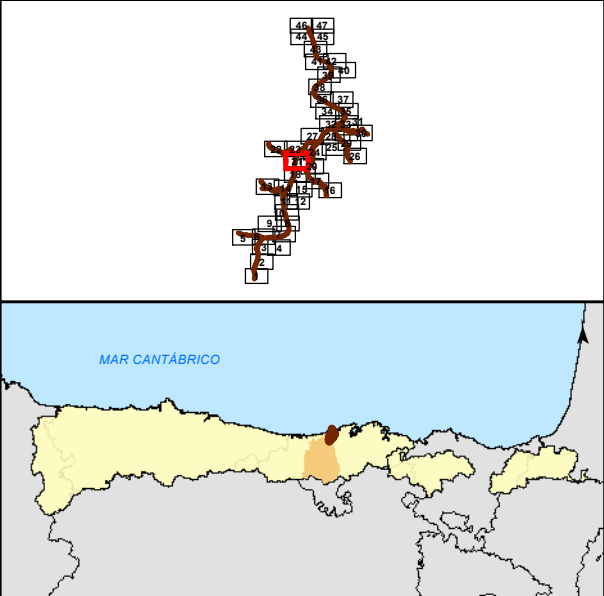
 Ámbito de estudio

 Sistema de explotación

 Tramo de estudio

 1 N° de hoja





LEYENDA ESPECÍFICA:

Z.F.P.

LEYENDA GENERAL:

Cauces

D.P. Marítimo - Terrestre

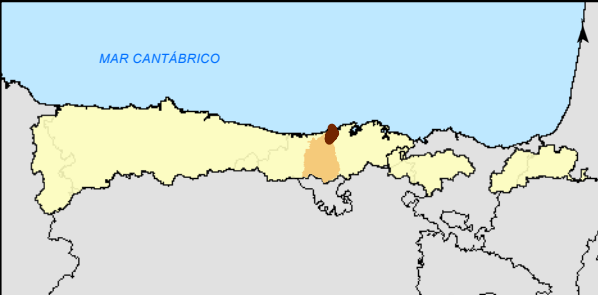
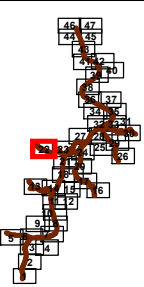
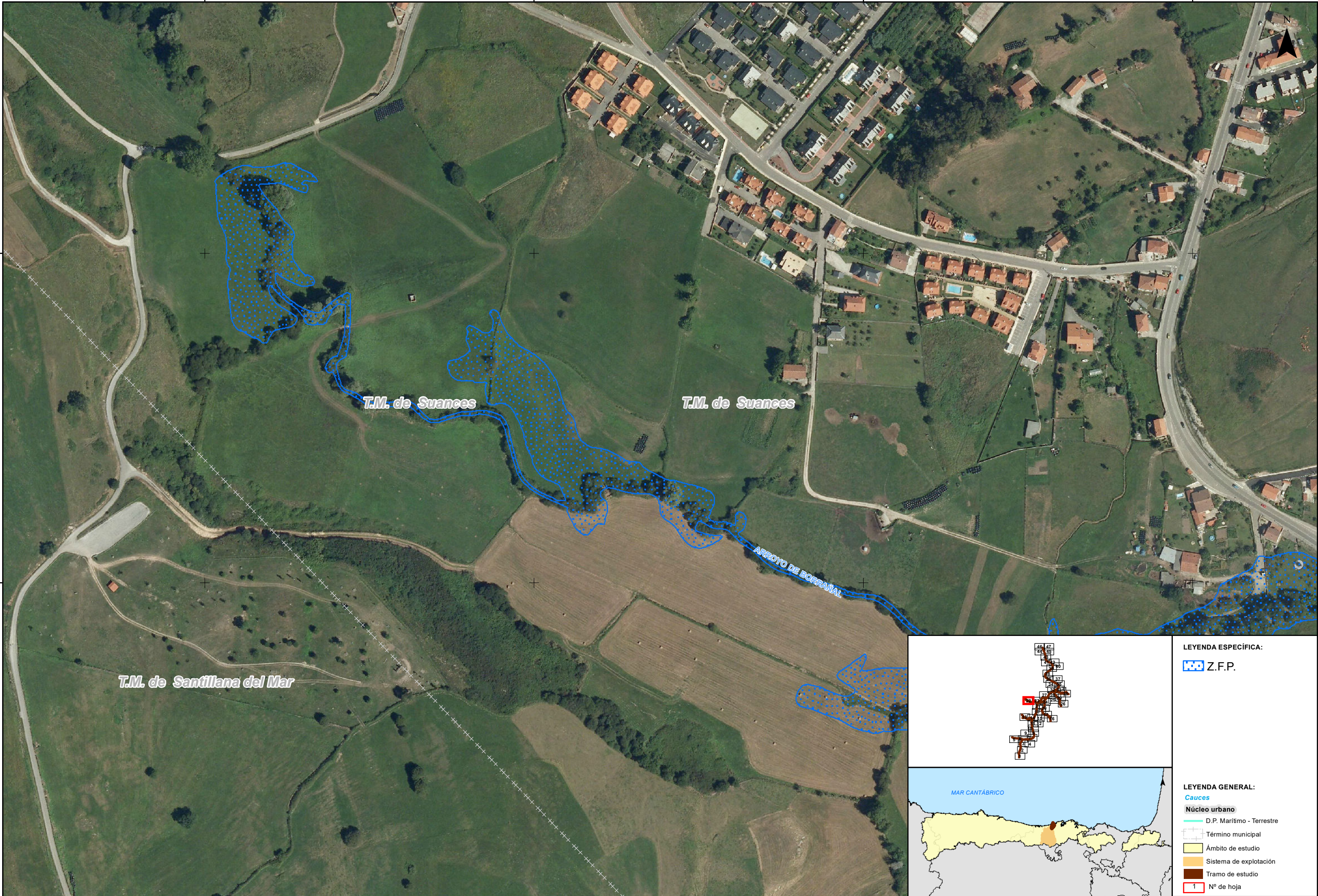
Término municipal

Ámbito de estudio

Sistema de explotación

Tramo de estudio

N° de hoja

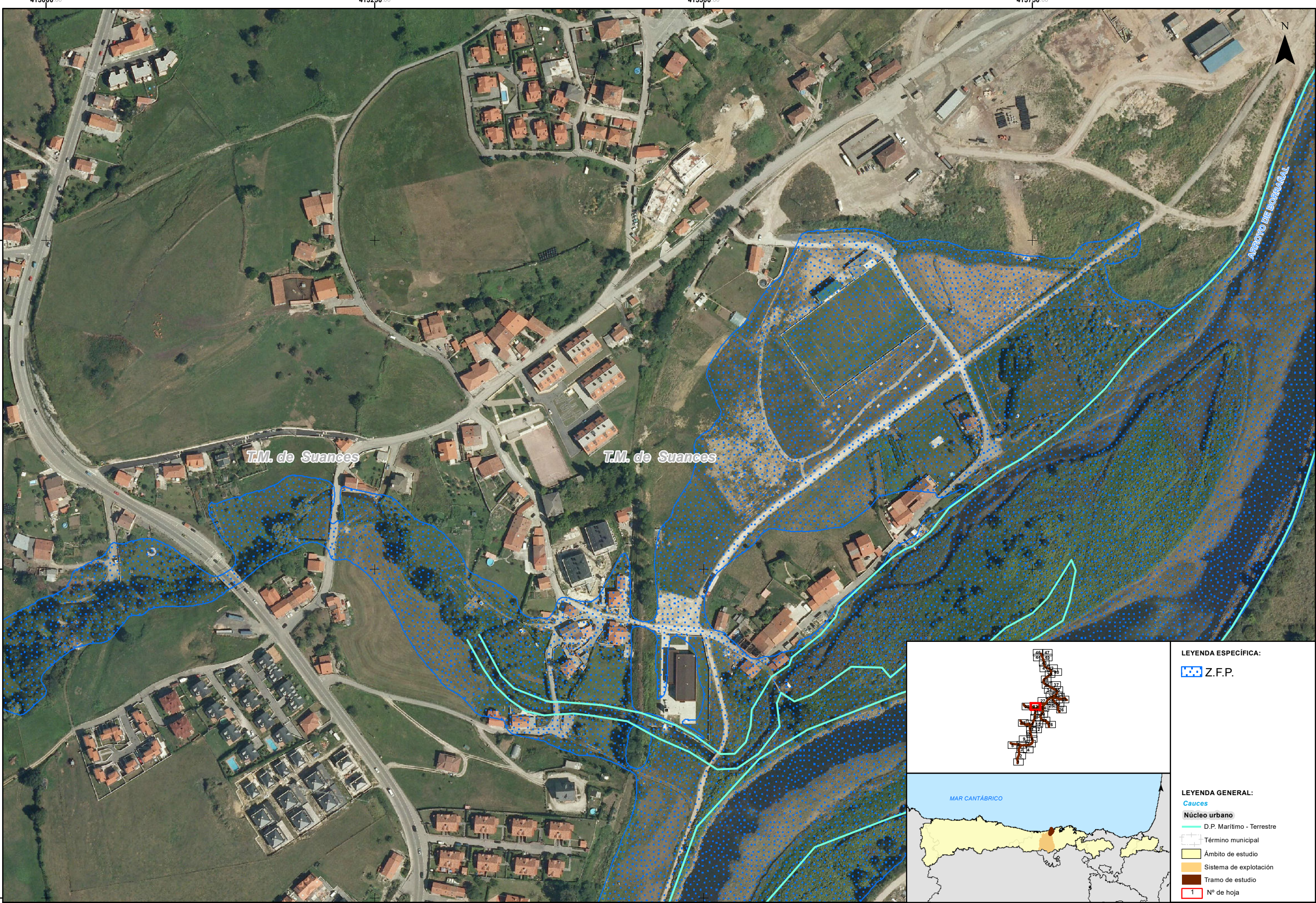


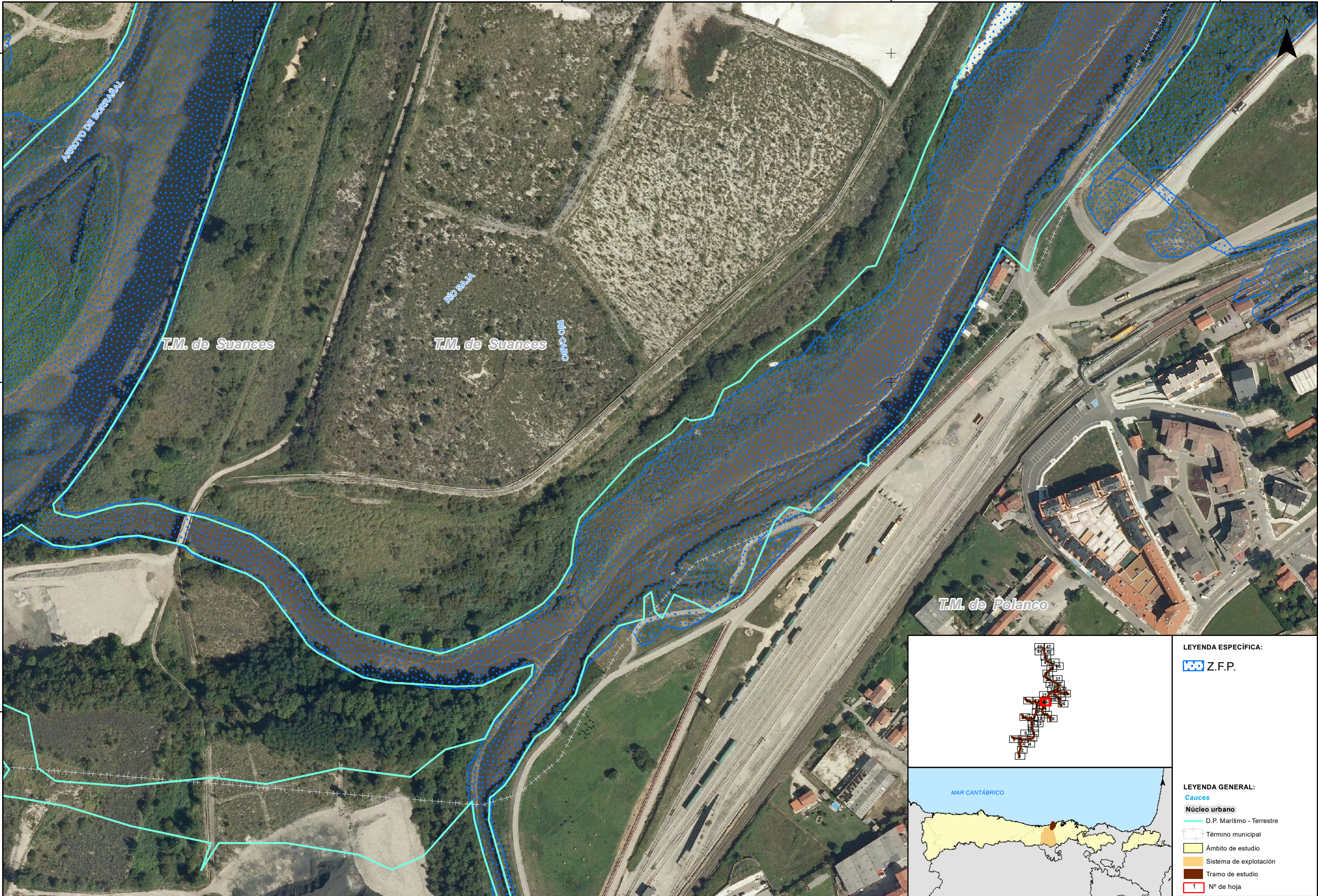
LEYENDA ESPECÍFICA:

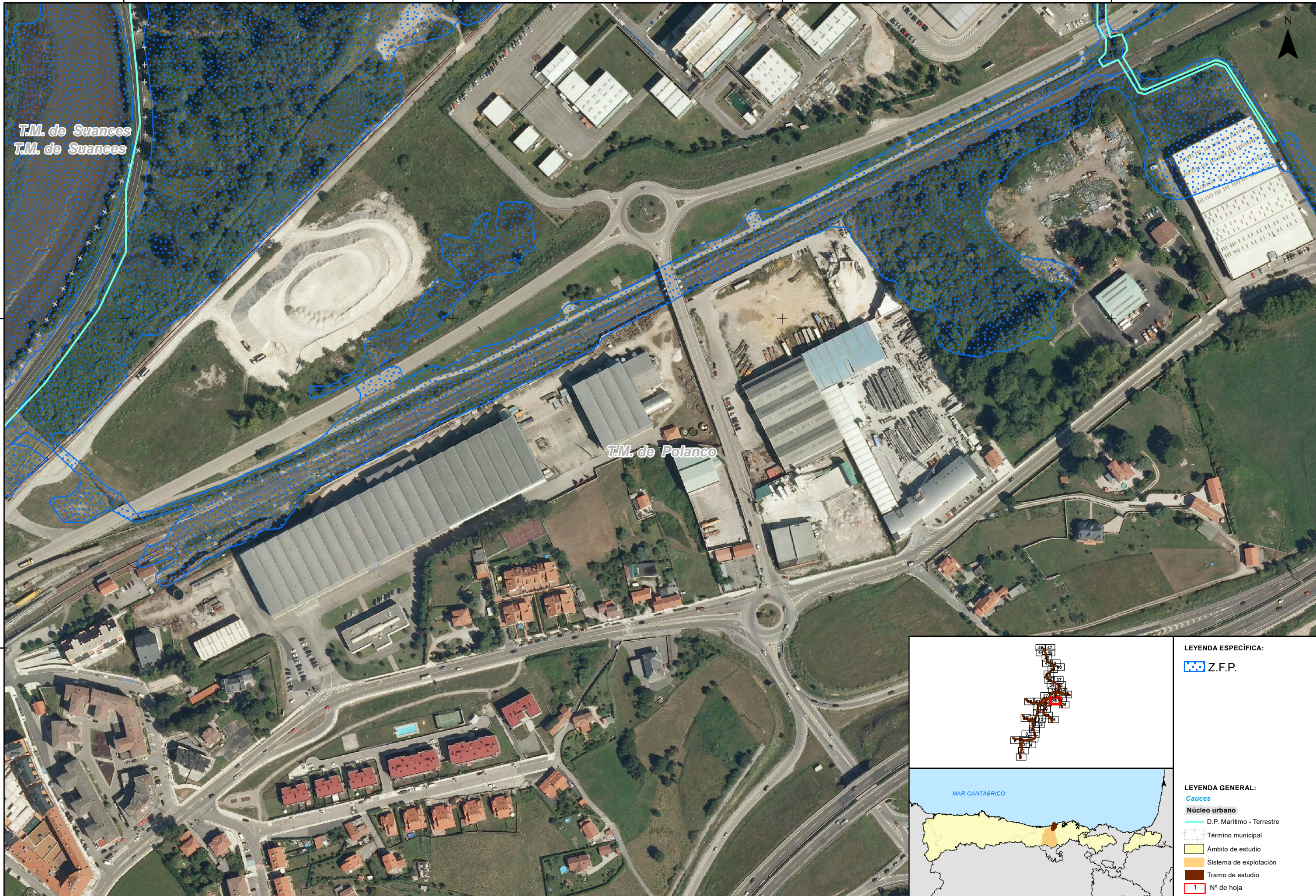
- Z.F.P.

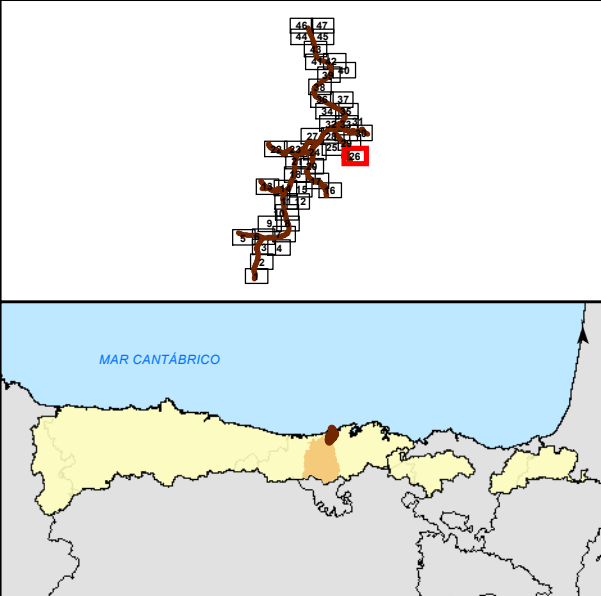
LEYENDA GENERAL:

- Cauces
- Núcleo urbano
- D.P. Marítimo - Terrestre
- Término municipal
- Ámbito de estudio
- Sistema de explotación
- Tramo de estudio
- 1 N° de hoja













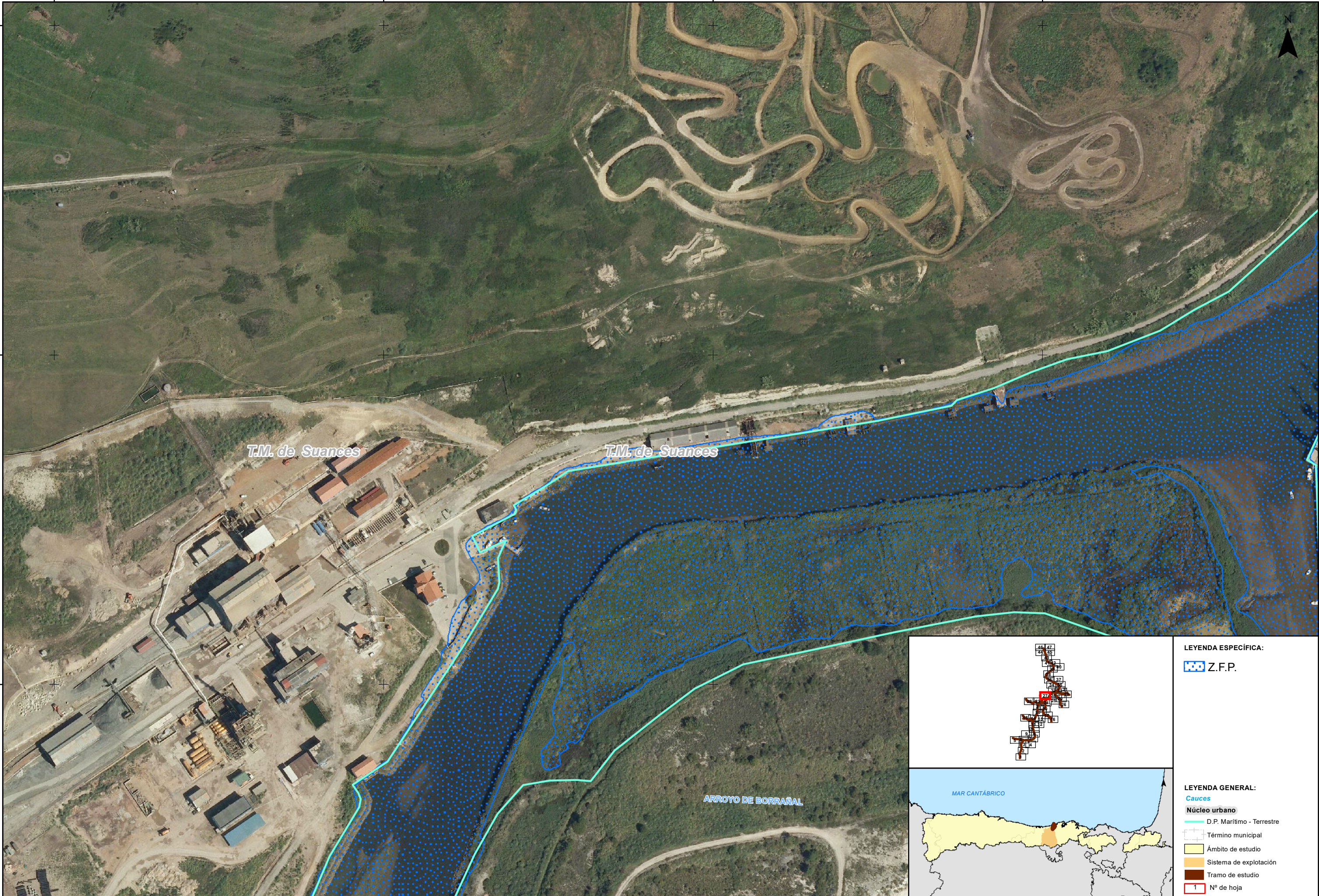


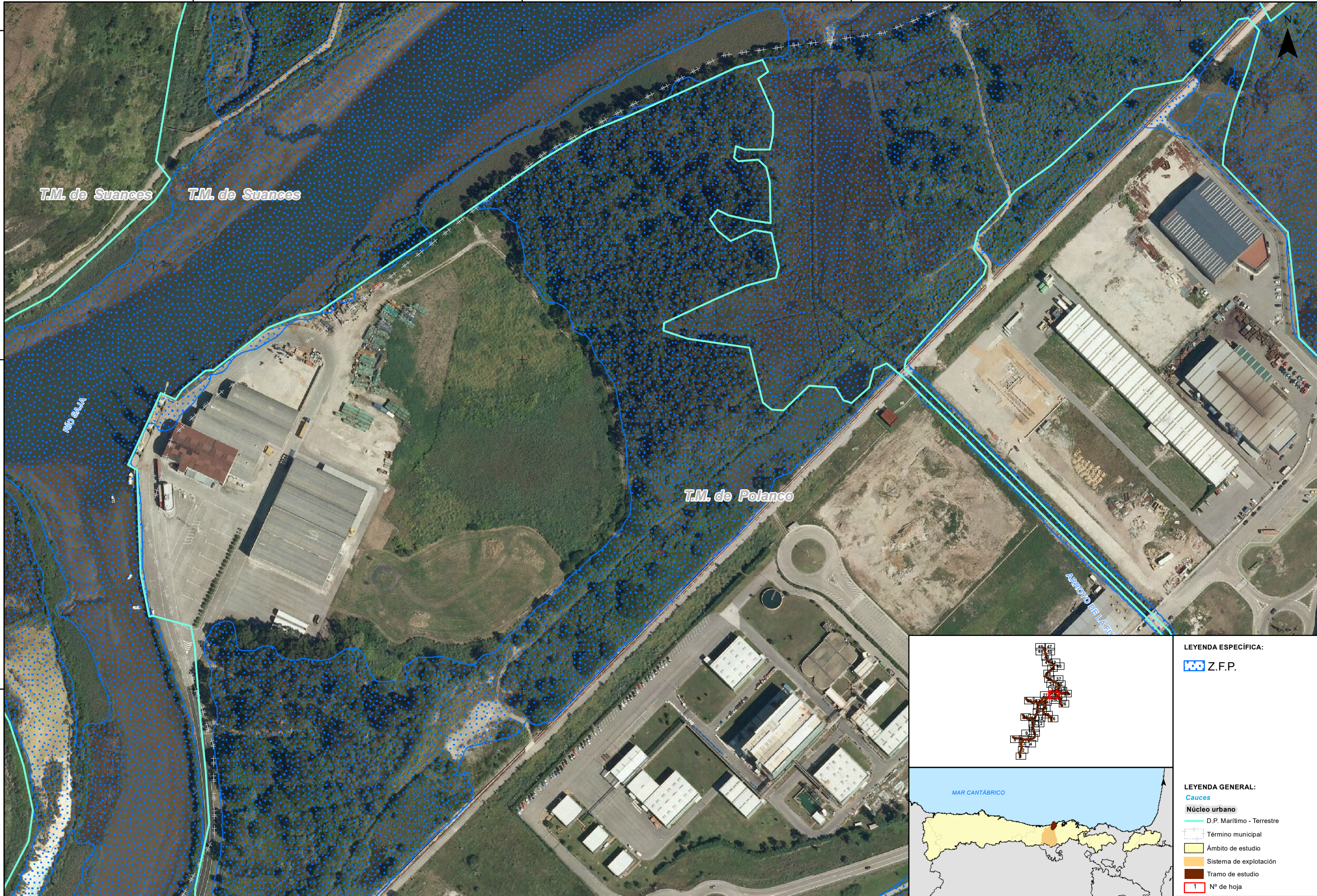
LEYENDA ESPECÍFICA:

 Z.F.P.

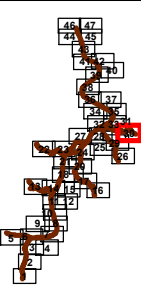
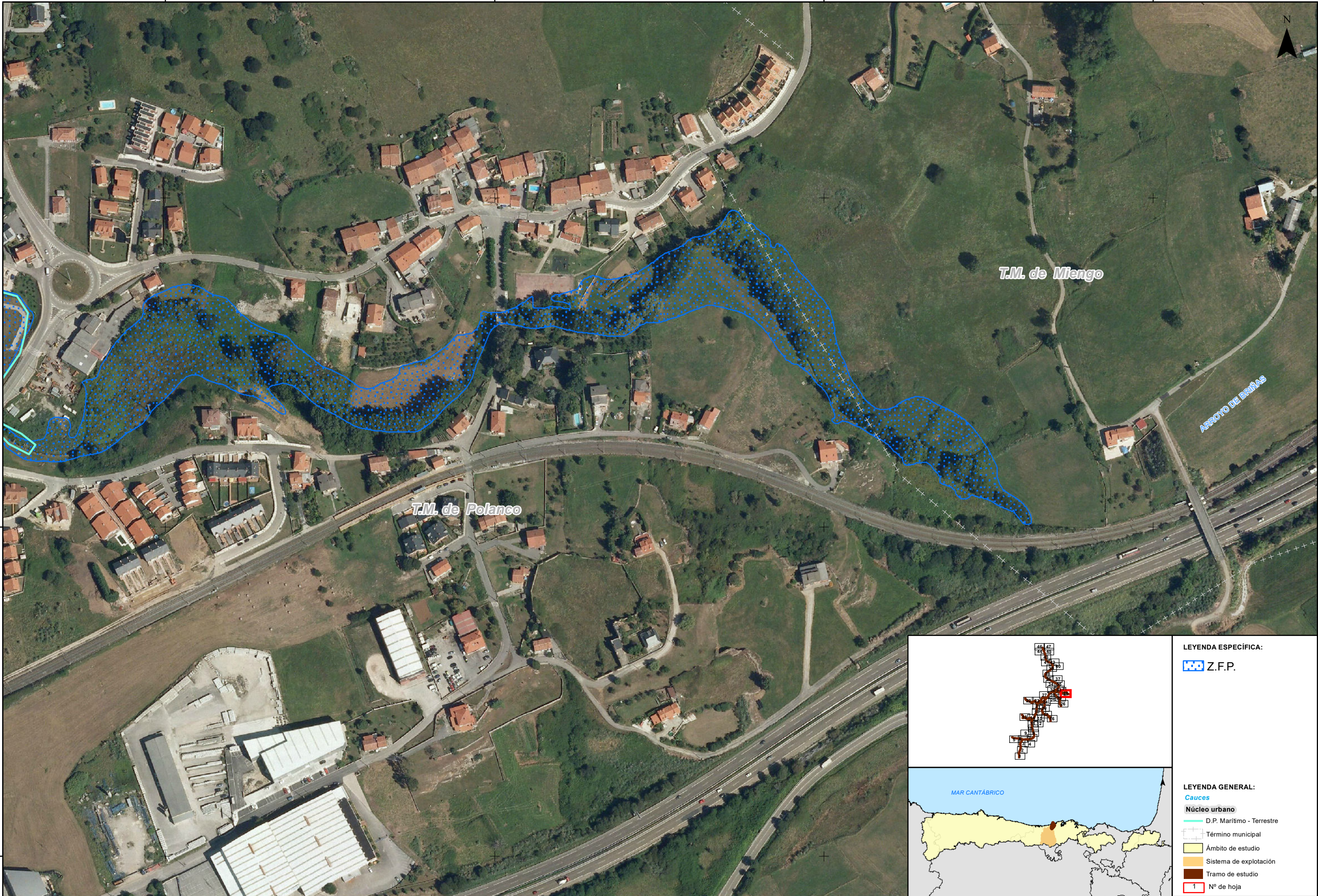
LEYENDA GENERAL:

- Cauces**
-  D.P. Marítimo - Terrestre
 -  Término municipal
 -  Ámbito de estudio
 -  Sistema de explotación
 -  Tramo de estudio
 -  N° de hoja













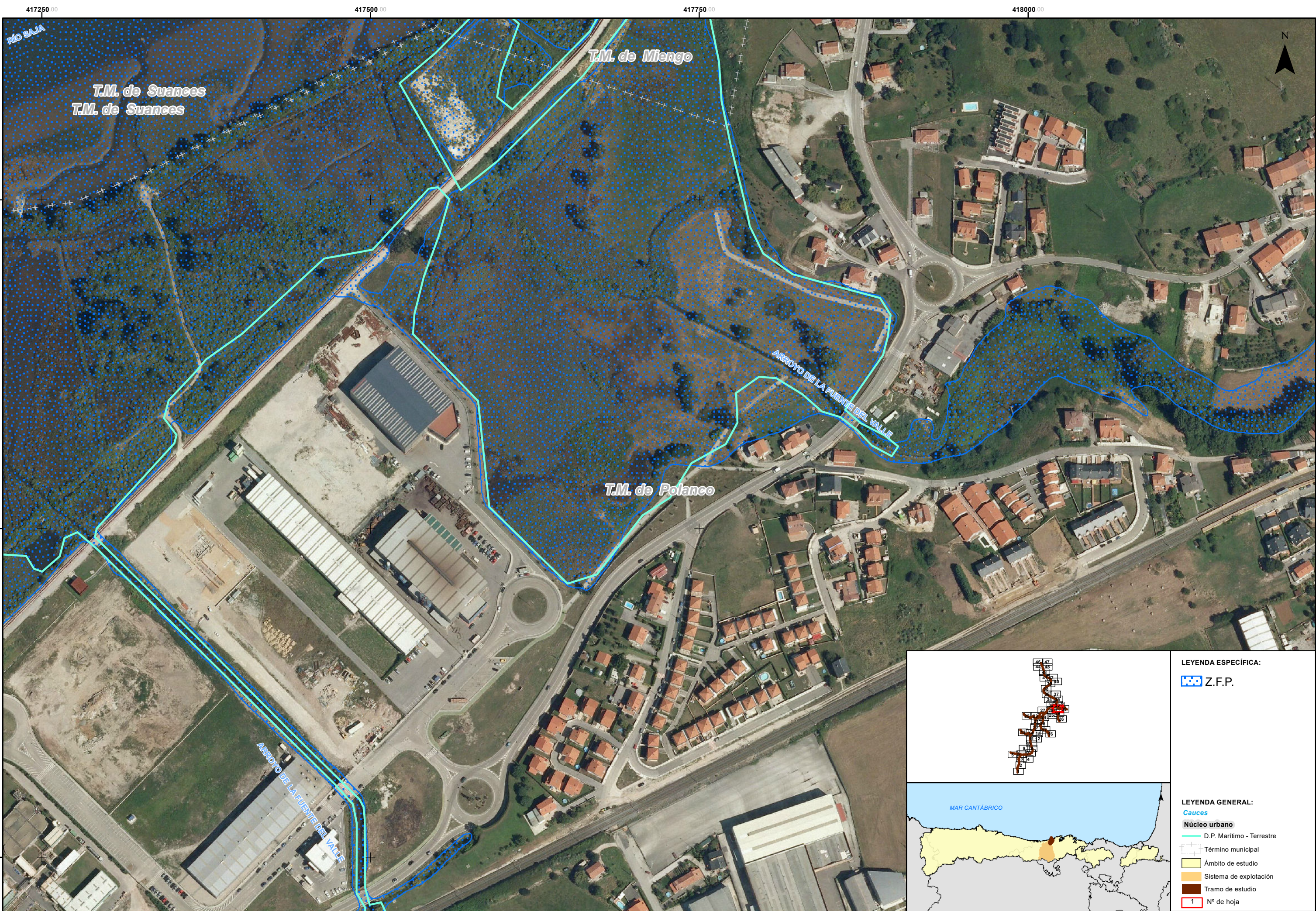


LEYENDA ESPECÍFICA:

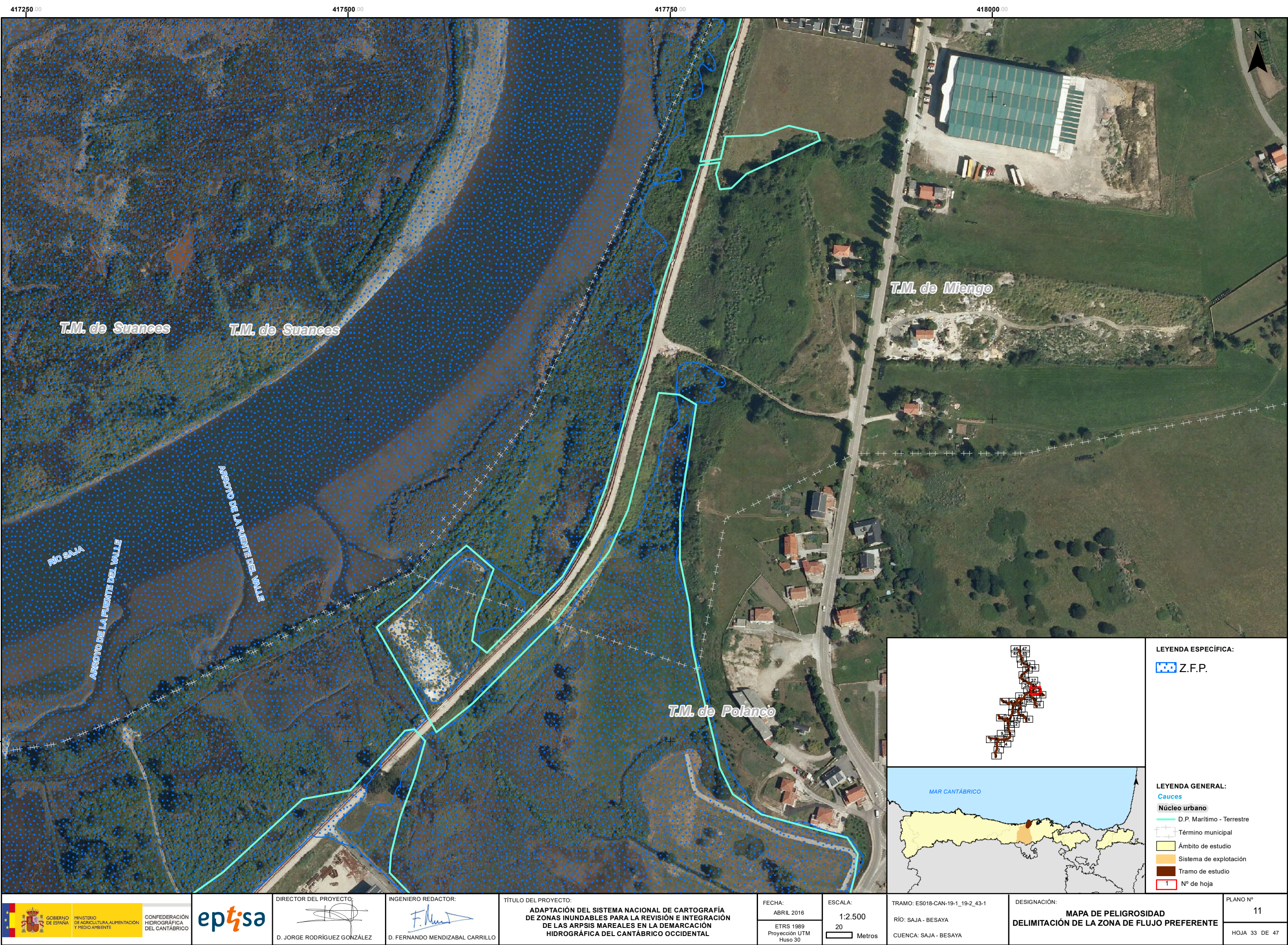
 Z.F.P.

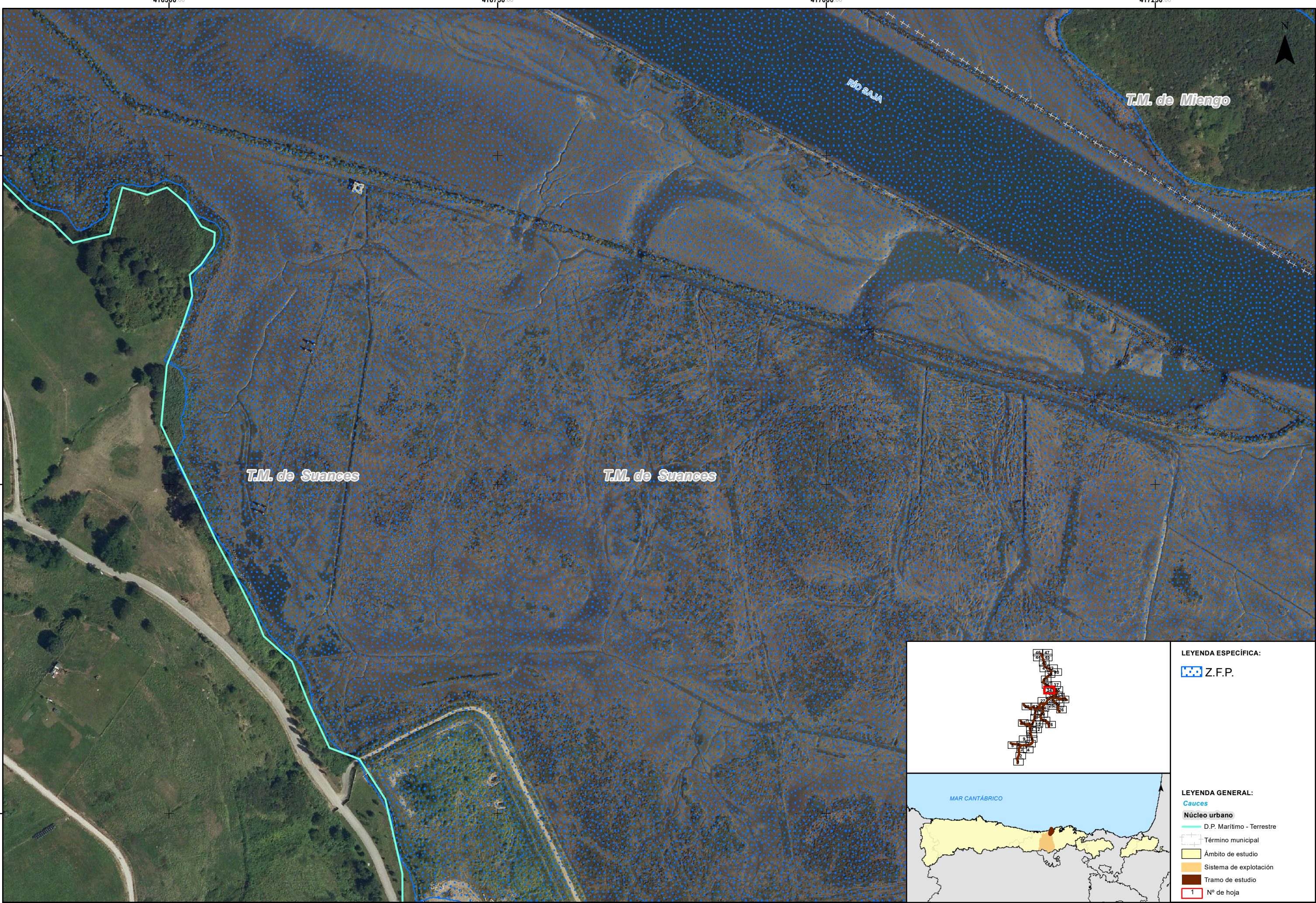
LEYENDA GENERAL:

- Cauces**
-  D.P. Marítimo - Terrestre
 -  Término municipal
 -  Ámbito de estudio
 -  Sistema de explotación
 -  Tramo de estudio
 -  1 N° de hoja

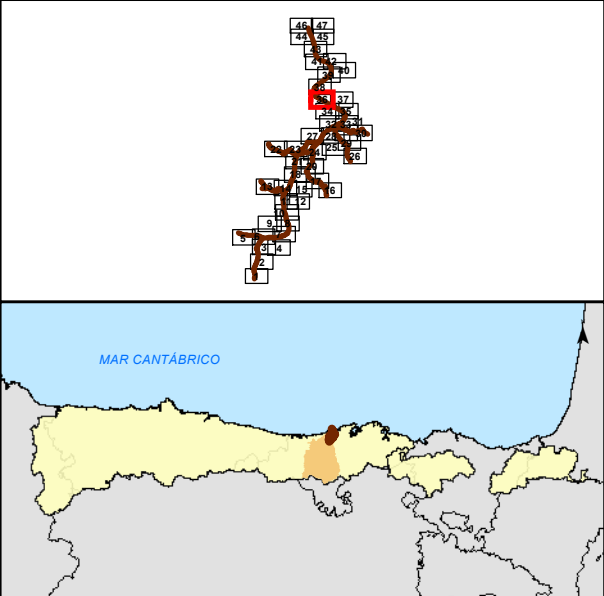
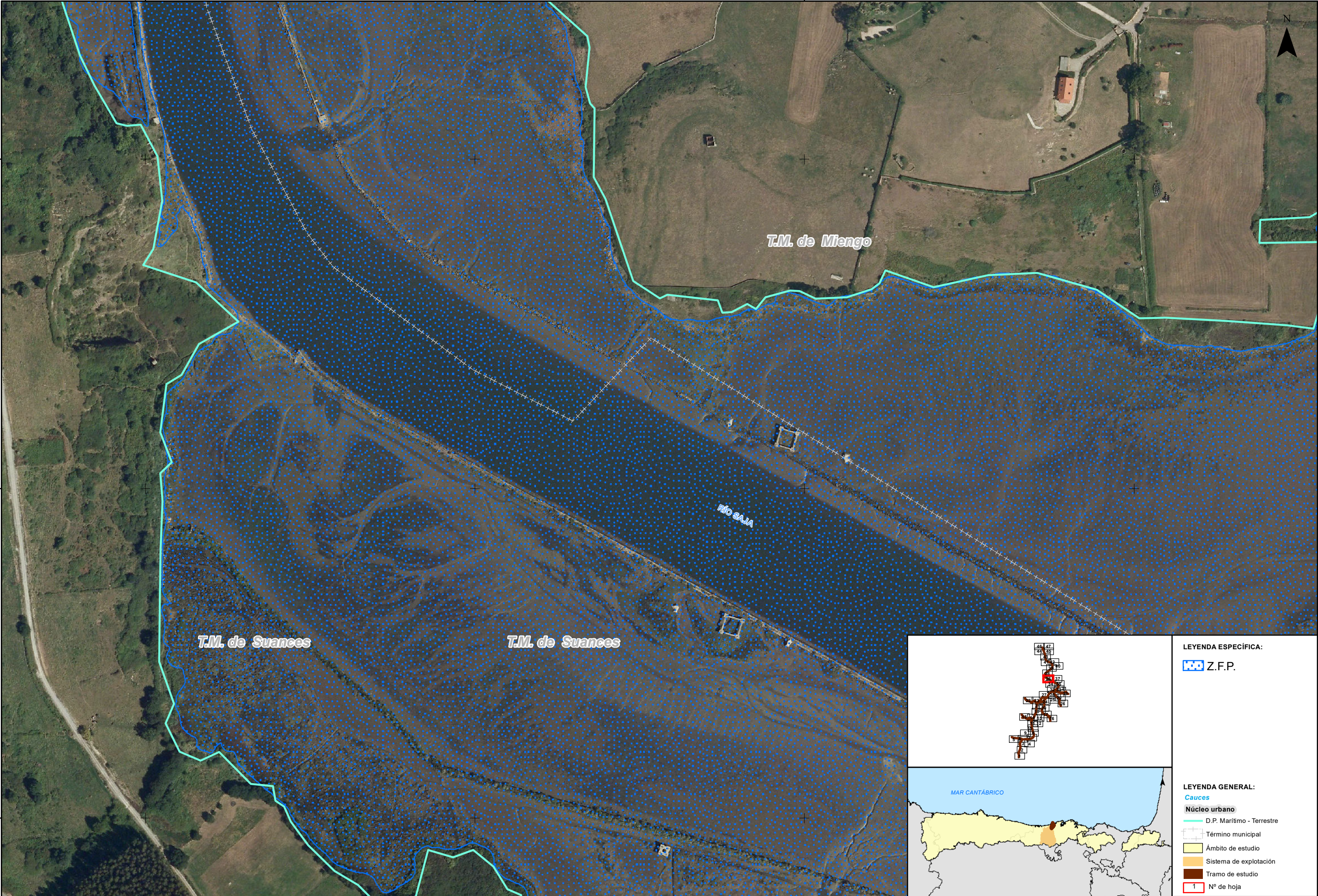












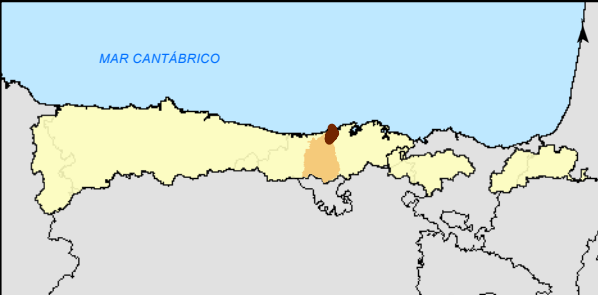
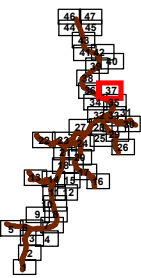
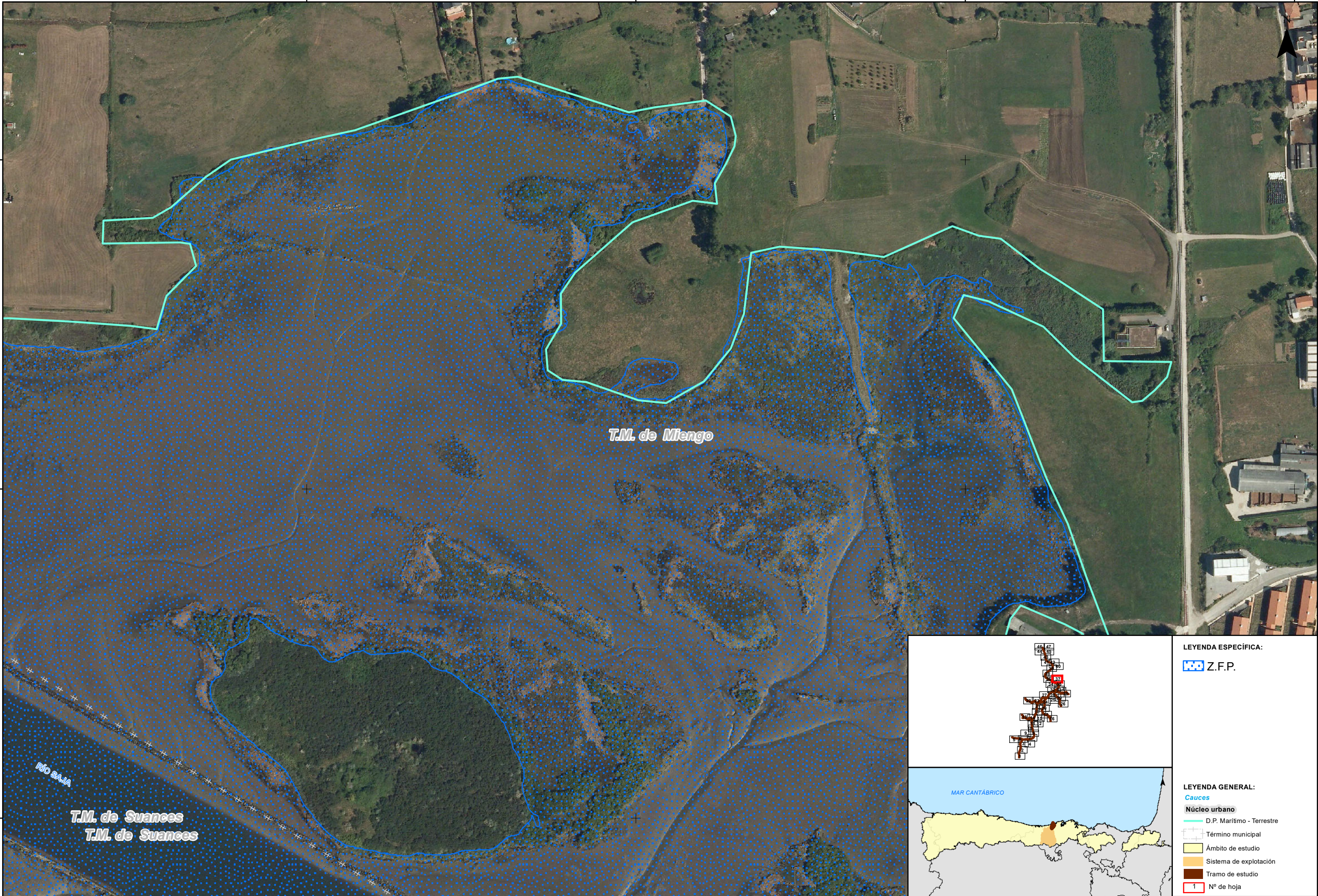






LEYENDA ESPECÍFICA:
 Z.F.P.







LEYENDA GENERAL:
Cauces
 D.P. Marítimo - Terrestre
 Término municipal
 Ámbito de estudio
 Sistema de explotación
 Tramo de estudio
 1 Nº de hoja

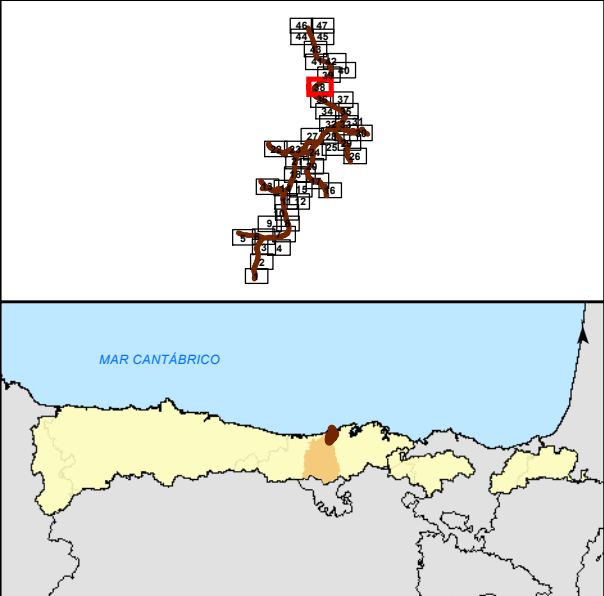
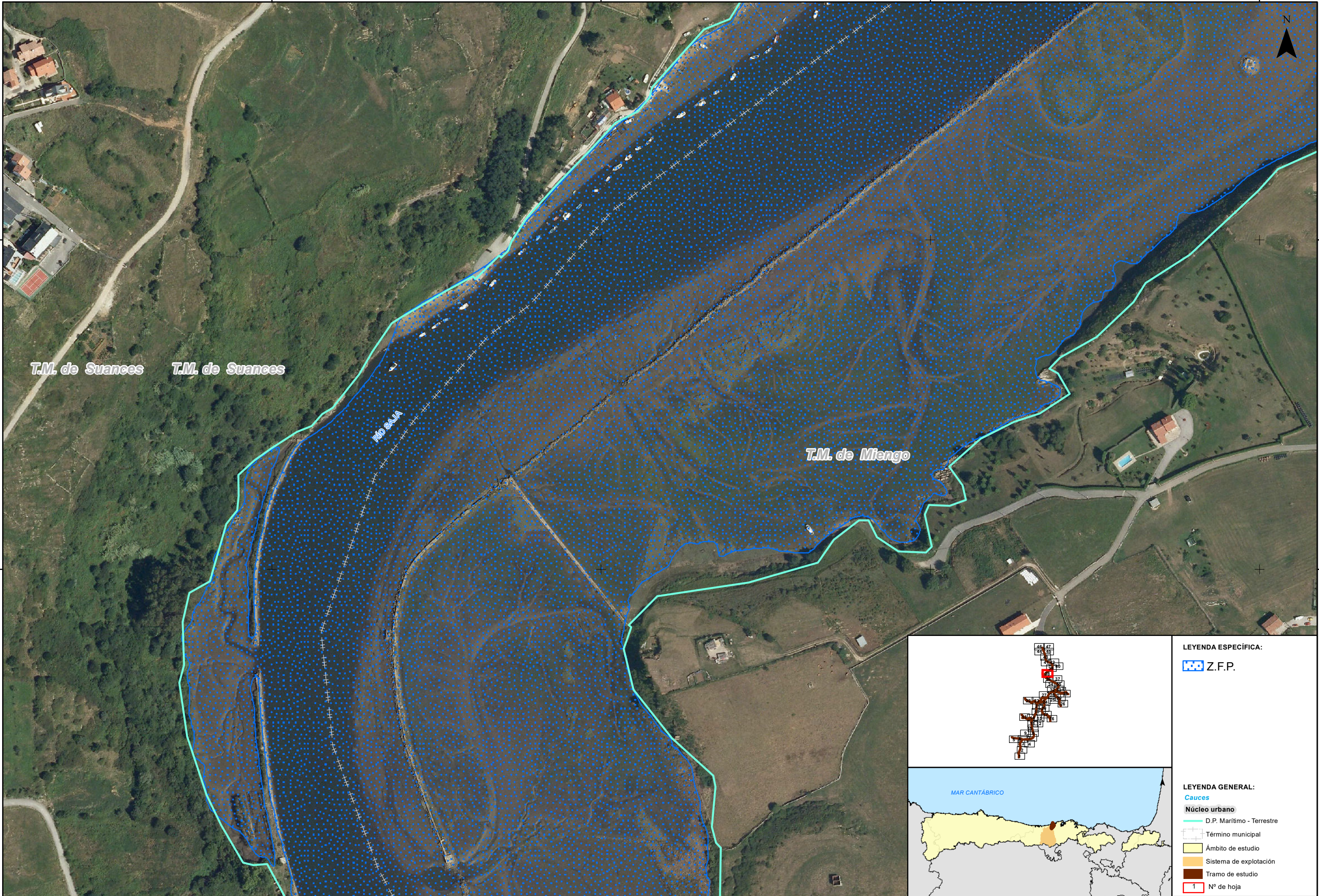


LEYENDA ESPECÍFICA:

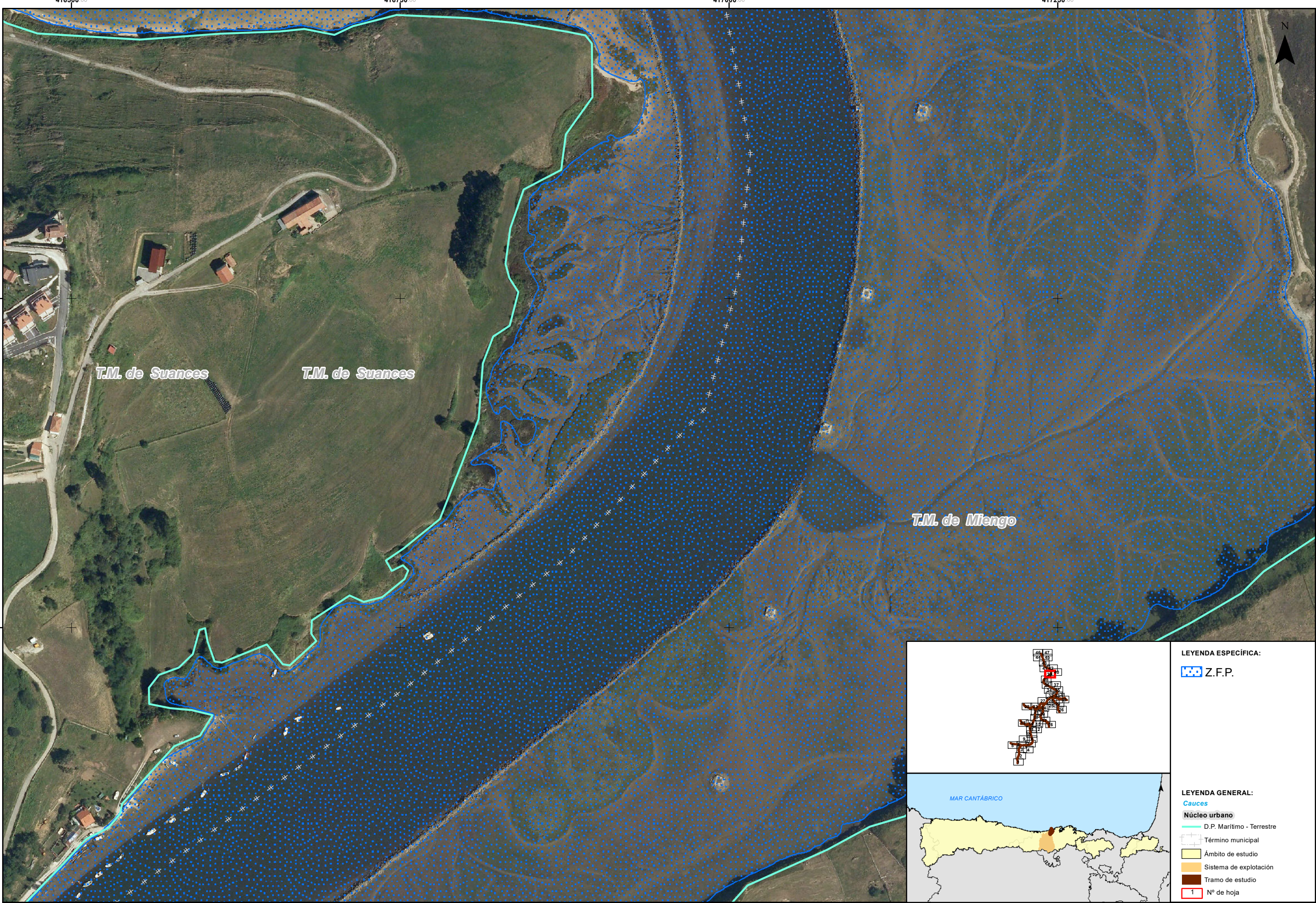
 Z.F.P.

LEYENDA GENERAL:

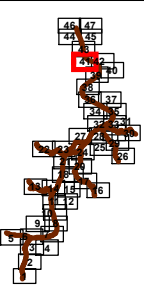
- Cauces**
- Núcleo urbano**
-  D.P. Marítimo - Terrestre
-  Término municipal
-  Ámbito de estudio
-  Sistema de explotación
-  Tramo de estudio
-  1 N° de hoja



LEYENDA ESPECÍFICA:	
	Z.F.P.
LEYENDA GENERAL:	
<i>Cauces</i>	
	D.P. Marítimo - Terrestre
	Término municipal
	Ámbito de estudio
	Sistema de explotación
	Tramo de estudio
	Nº de hoja








LEYENDA ESPECÍFICA:

 Z.F.P.


LEYENDA GENERAL:

Cauces


Núcleo urbano


 D.P. Marítimo - Terrestre

 Término municipal

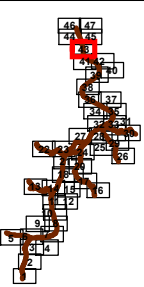
 Ámbito de estudio

 Sistema de explotación

 Tramo de estudio

 1 N° de hoja











LEYENDA ESPECÍFICA:

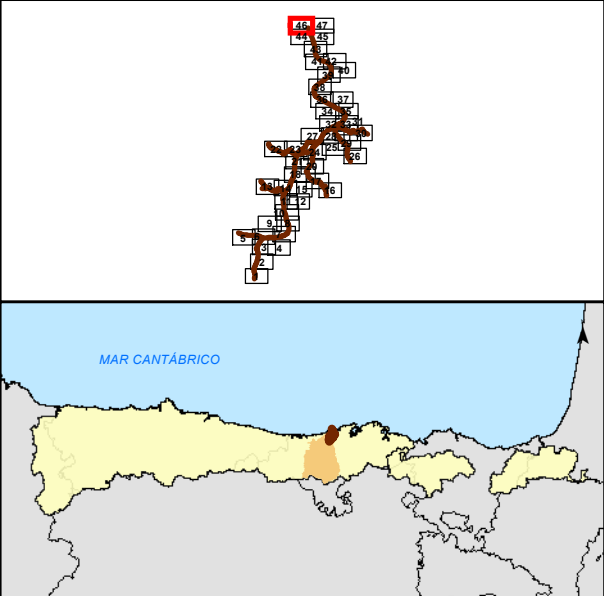
 Z.F.P.

LEYENDA GENERAL:


- Cauces**
-  D.P. Marítimo - Terrestre
 -  Término municipal
 -  Ámbito de estudio
 -  Sistema de explotación
 -  Tramo de estudio
 -  1 N° de hoja








LEYENDA ESPECÍFICA:


 Z.F.P.


LEYENDA GENERAL:


Cauces


Núcleo urbano

 D.P. Marítimo - Terrestre

 Término municipal

 Ámbito de estudio

 Sistema de explotación

 Tramo de estudio

 1 Nº de hoja

