


LEYENDA ESPECÍFICA:


 Z.F.P.

LEYENDA GENERAL:


Cauces


 Núcleo urbano

 D.P. Marítimo - Terrestre

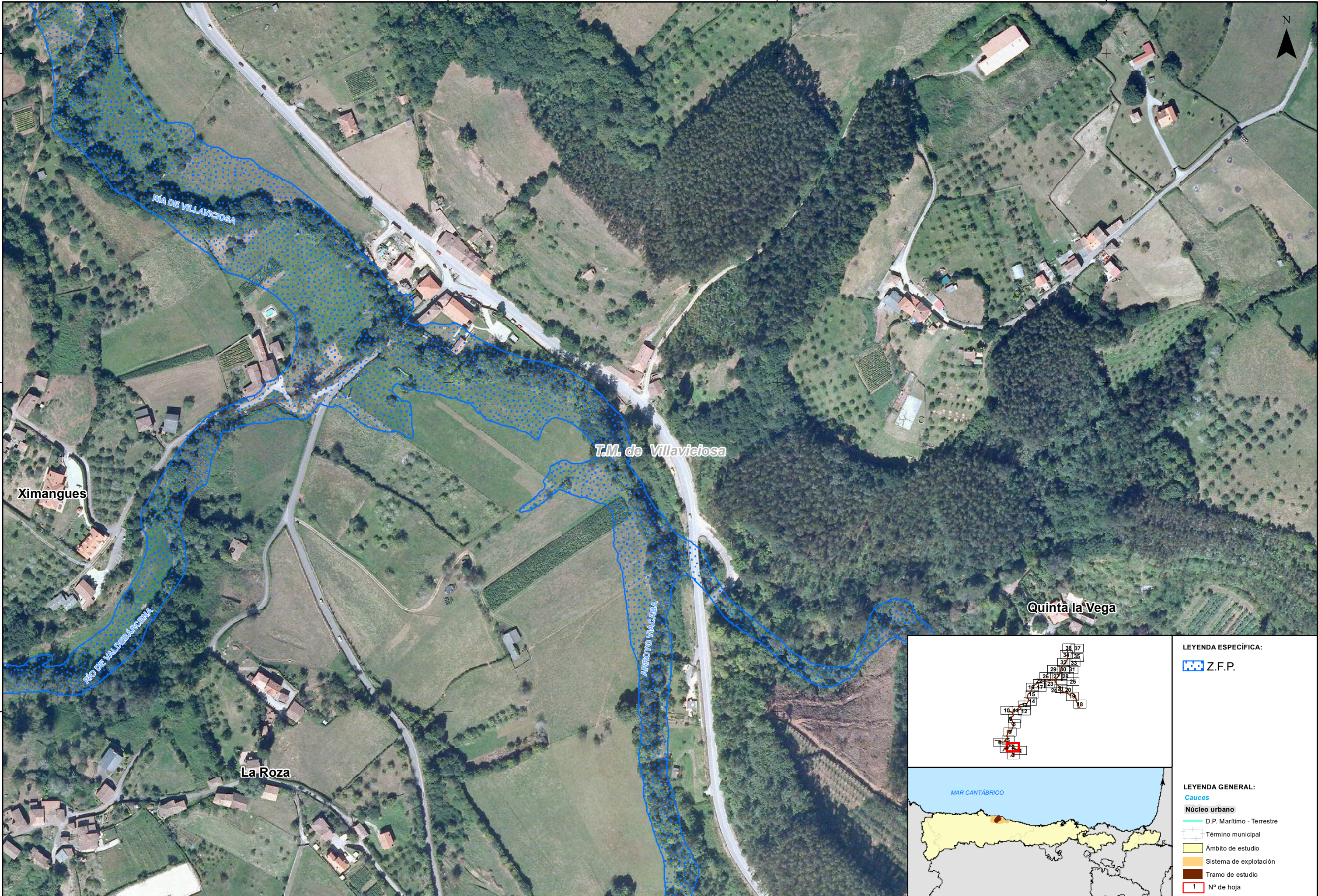
 Término municipal

 Ámbito de estudio

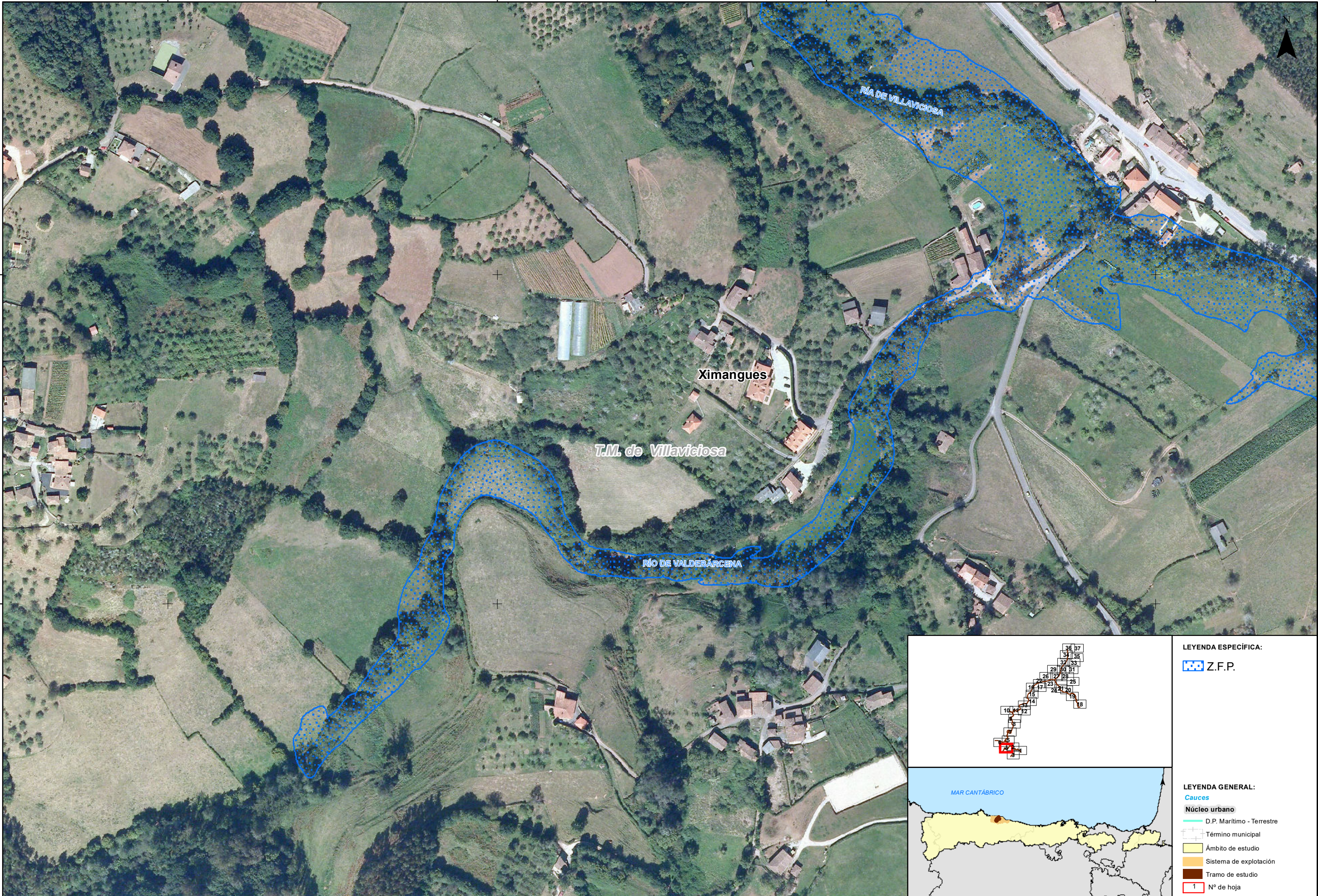
 Sistema de explotación

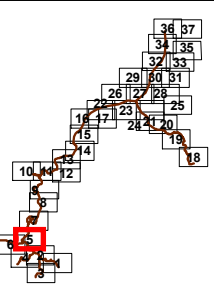
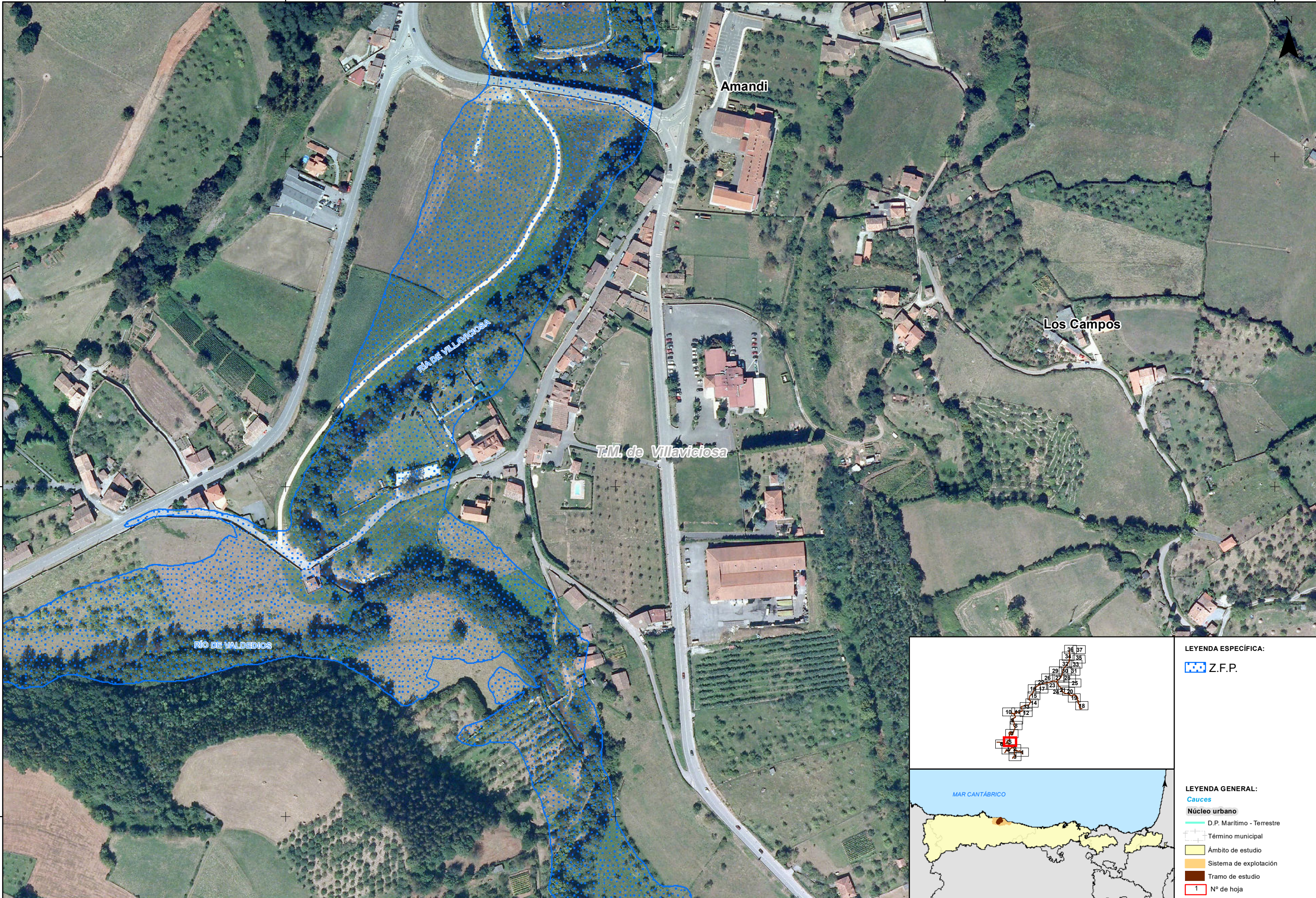
 Tramo de estudio

 1 N° de hoja










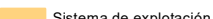




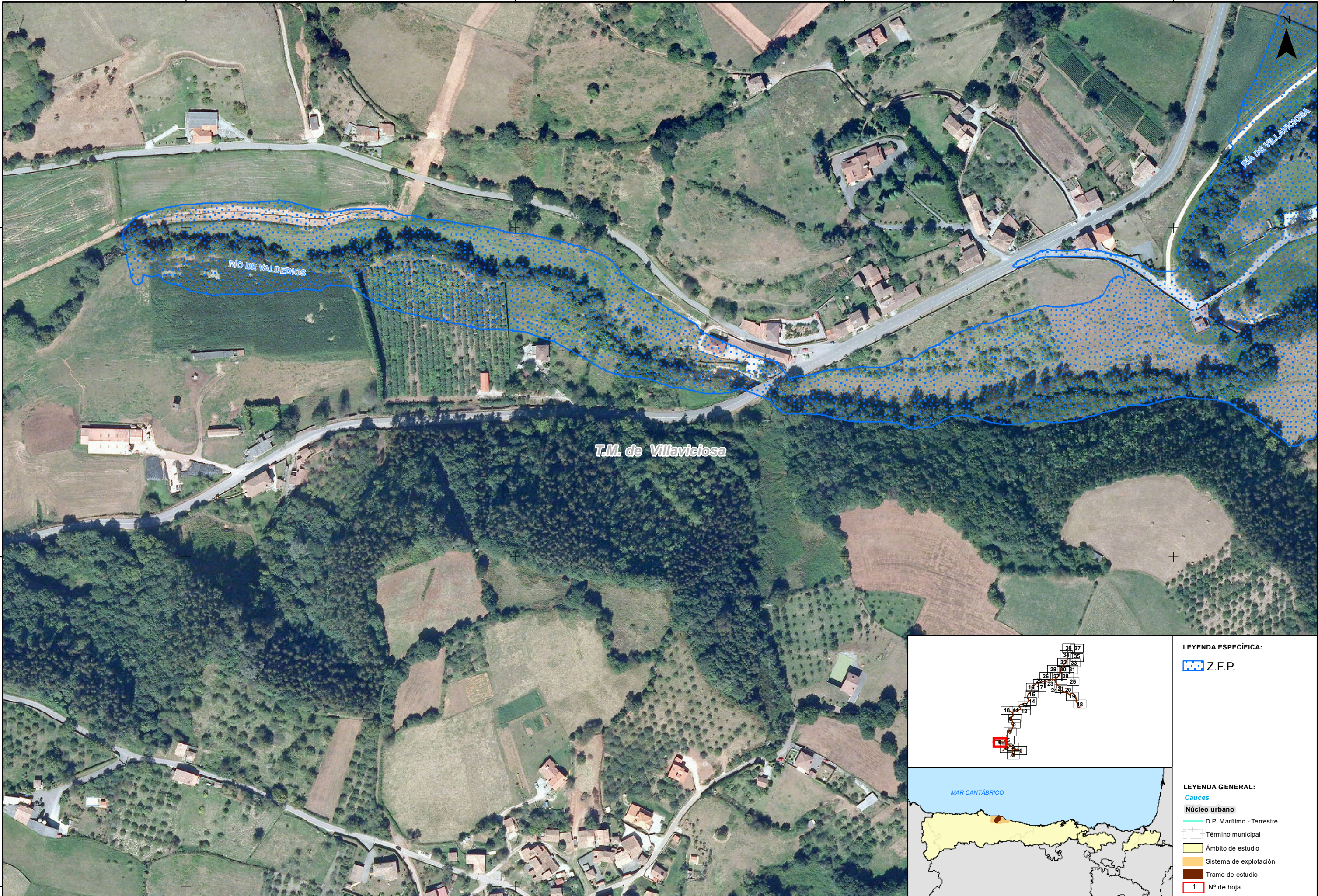


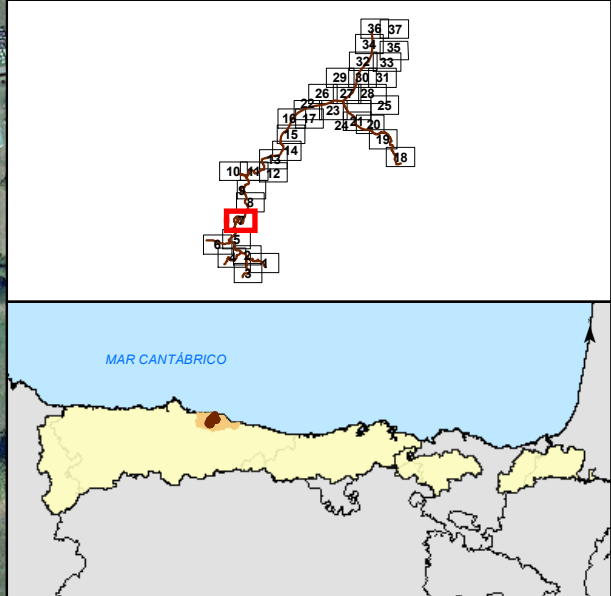
LEYENDA ESPECÍFICA:

 Z.F.P.

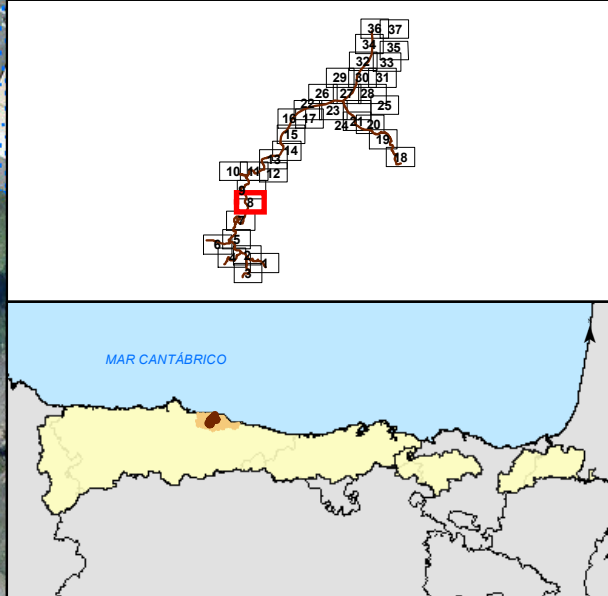
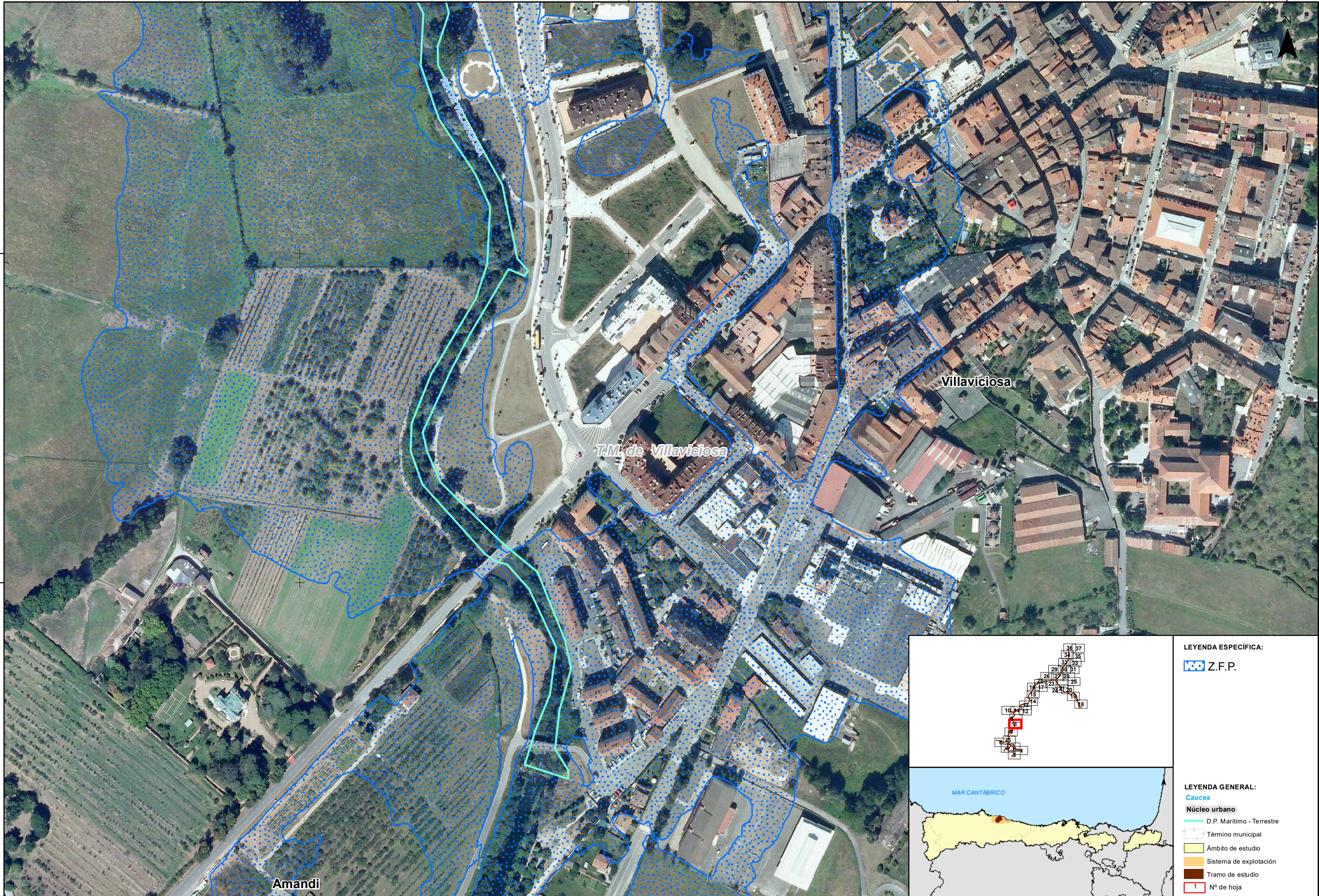
LEYENDA GENERAL:

-  Cauces
-  Núcleo urbano
-  D.P. Marítimo - Terrestre
-  Término municipal
-  Ámbito de estudio
-  Sistema de explotación
-  Tramo de estudio
-  1 N° de hoja











LEYENDA ESPECÍFICA:	
	Z.F.P.
LEYENDA GENERAL:	
	Cauces
	Núcleo urbano
	D.P. Marítimo - Terrestre
	Término municipal
	Ámbito de estudio
	Sistema de explotación
	Tramo de estudio
	1 N° de hoja

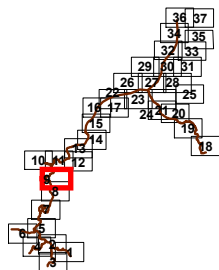
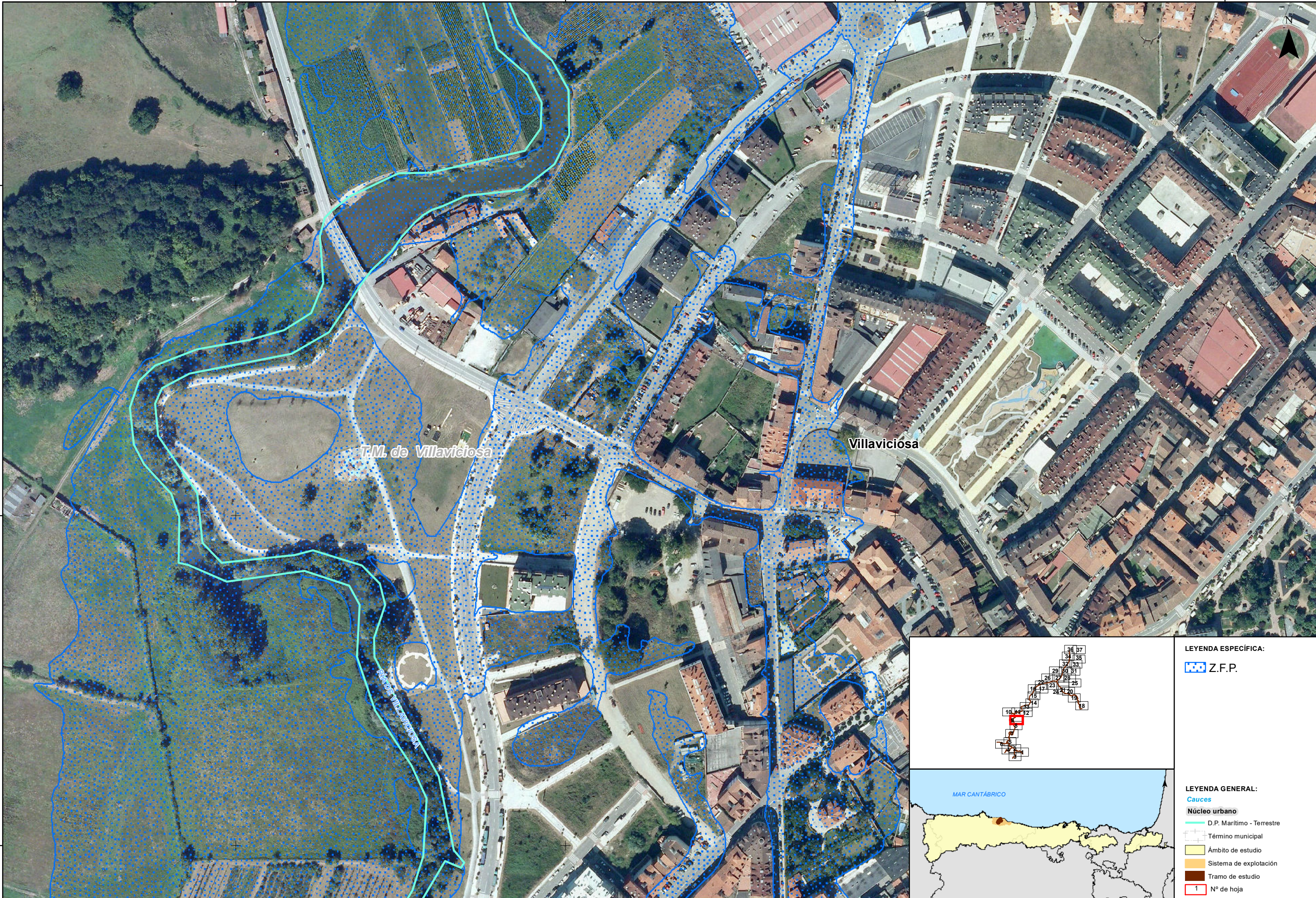


LEYENDA ESPECÍFICA:

 Z.F.P.

LEYENDA GENERAL:









-  D.P. Marítimo - Terrestre
-  Término municipal
-  Ámbito de estudio
-  Sistema de explotación
-  Tramo de estudio
-  1 N° de hoja

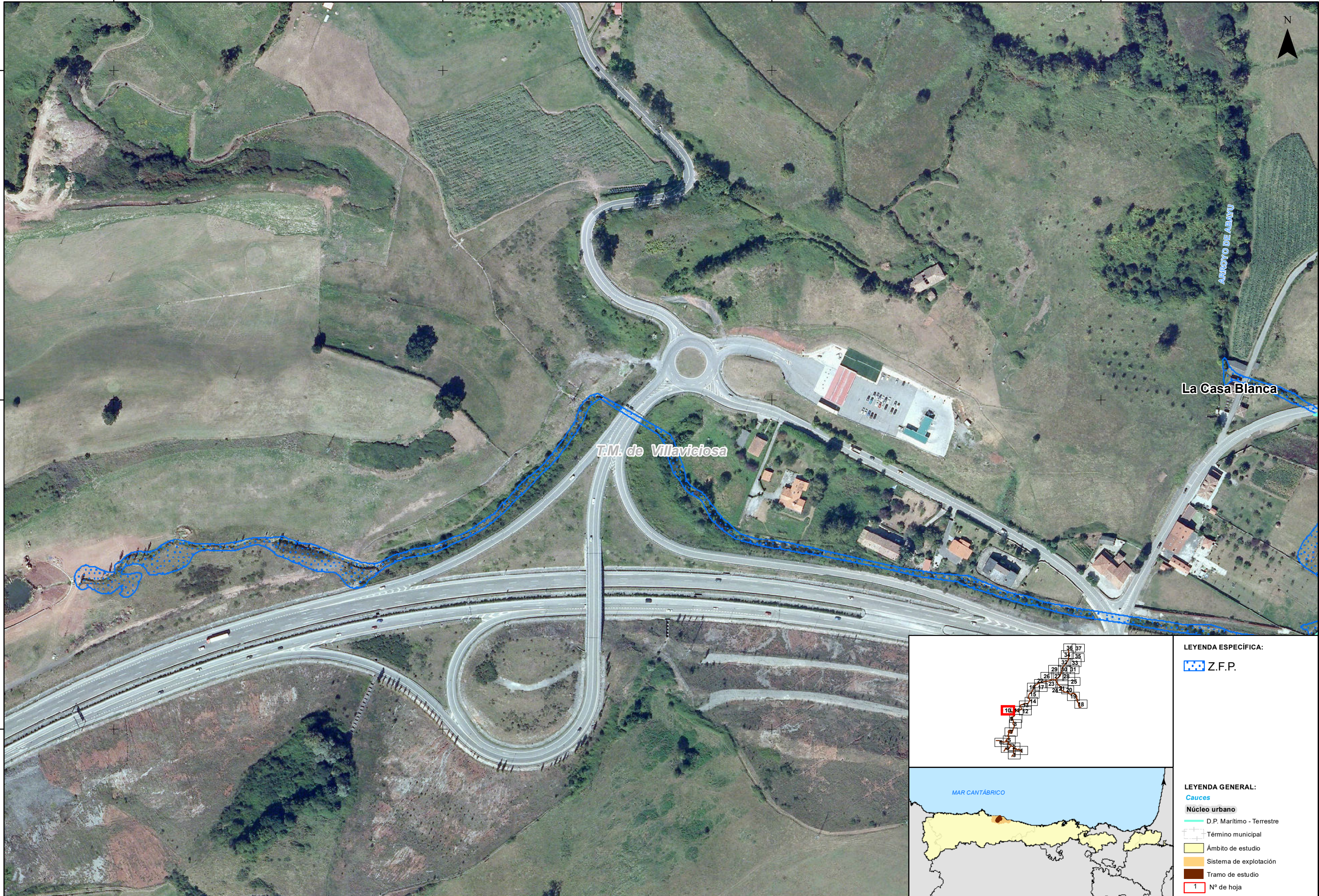


LEYENDA ESPECÍFICA:

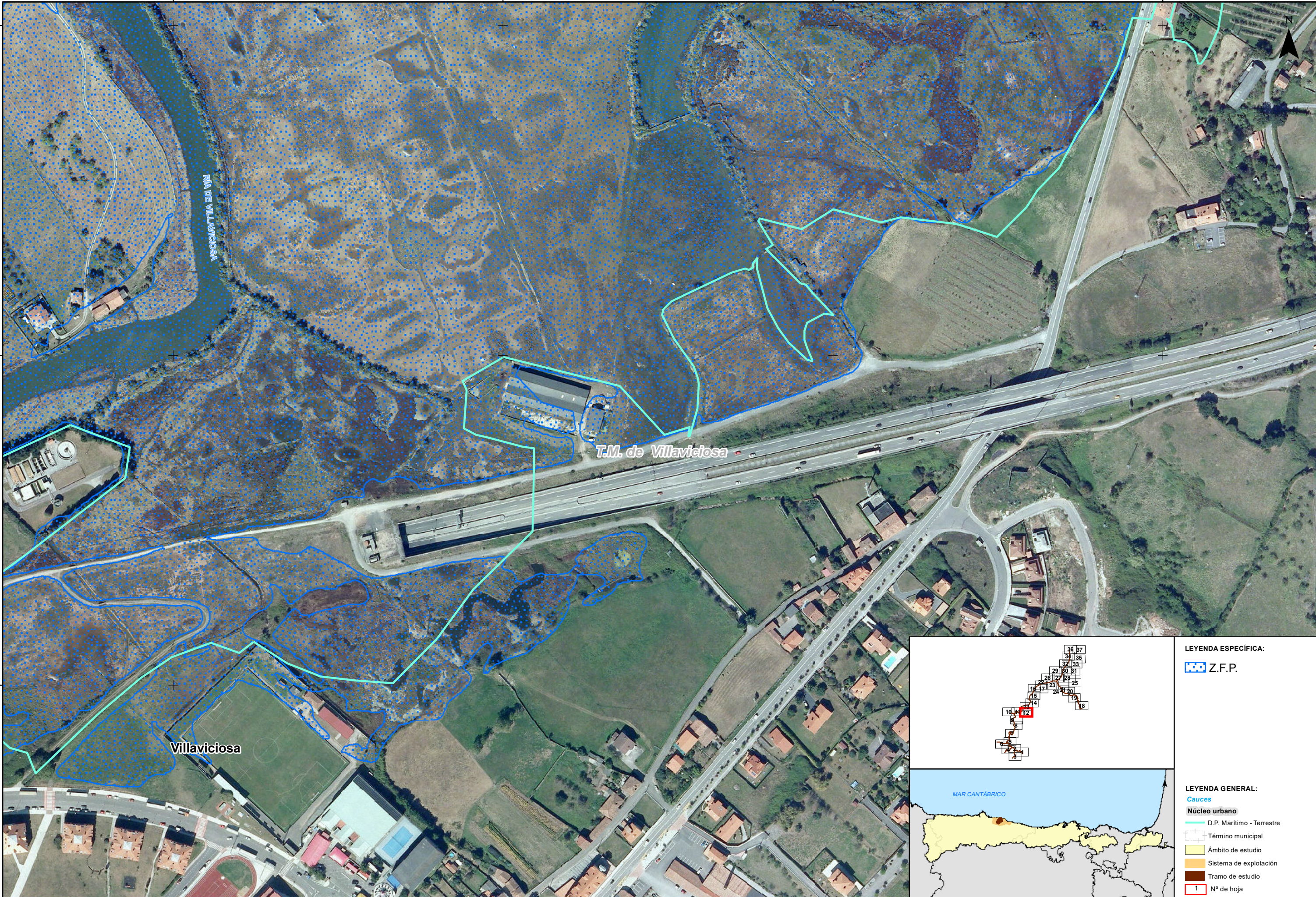
 Z.F.P.

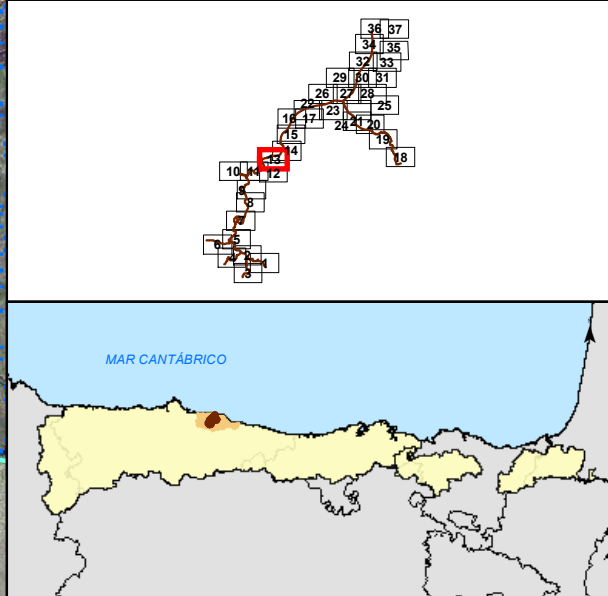
LEYENDA GENERAL:

-  **Cauces**
-  **Núcleo urbano**
-  D.P. Marítimo - Terrestre
-  Término municipal
-  Ámbito de estudio
-  Sistema de explotación
-  Tramo de estudio
-  1 N° de hoja









LEYENDA ESPECÍFICA:

Z.F.P.

LEYENDA GENERAL:

Cauces

Núcleo urbano

D.P. Marítimo - Terrestre

Término municipal

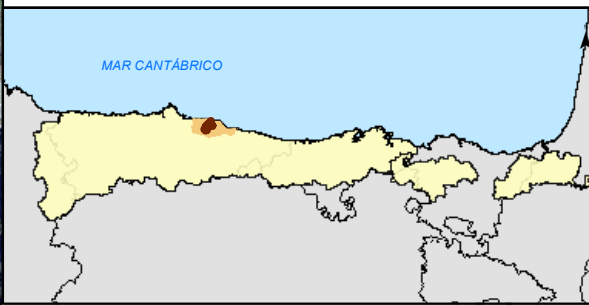
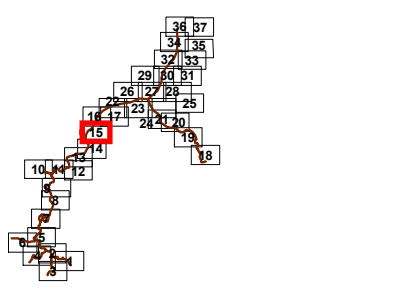
Ámbito de estudio

Sistema de explotación


Tramo de estudio

Nº de hoja







LEYENDA ESPECÍFICA:


 Z.F.P.


LEYENDA GENERAL:


Cauces


 D.P. Marítimo - Terrestre

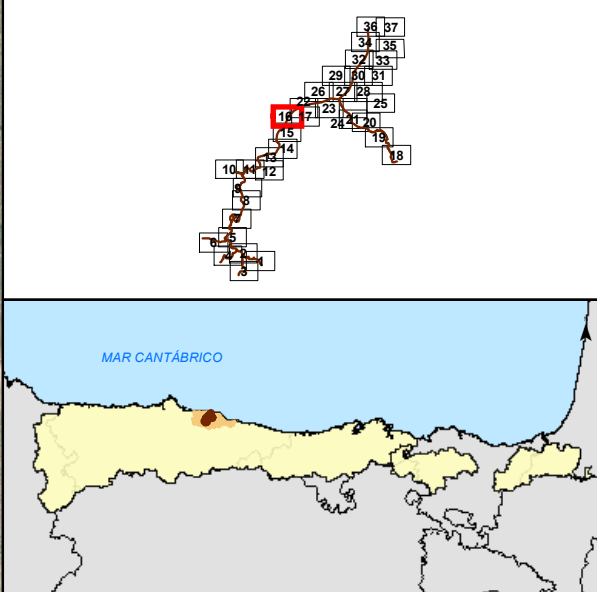
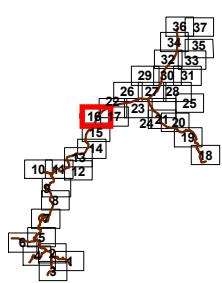
 Término municipal

 Ámbito de estudio

 Sistema de explotación

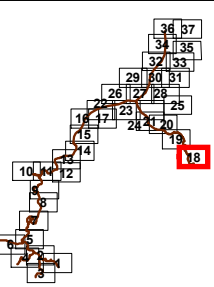
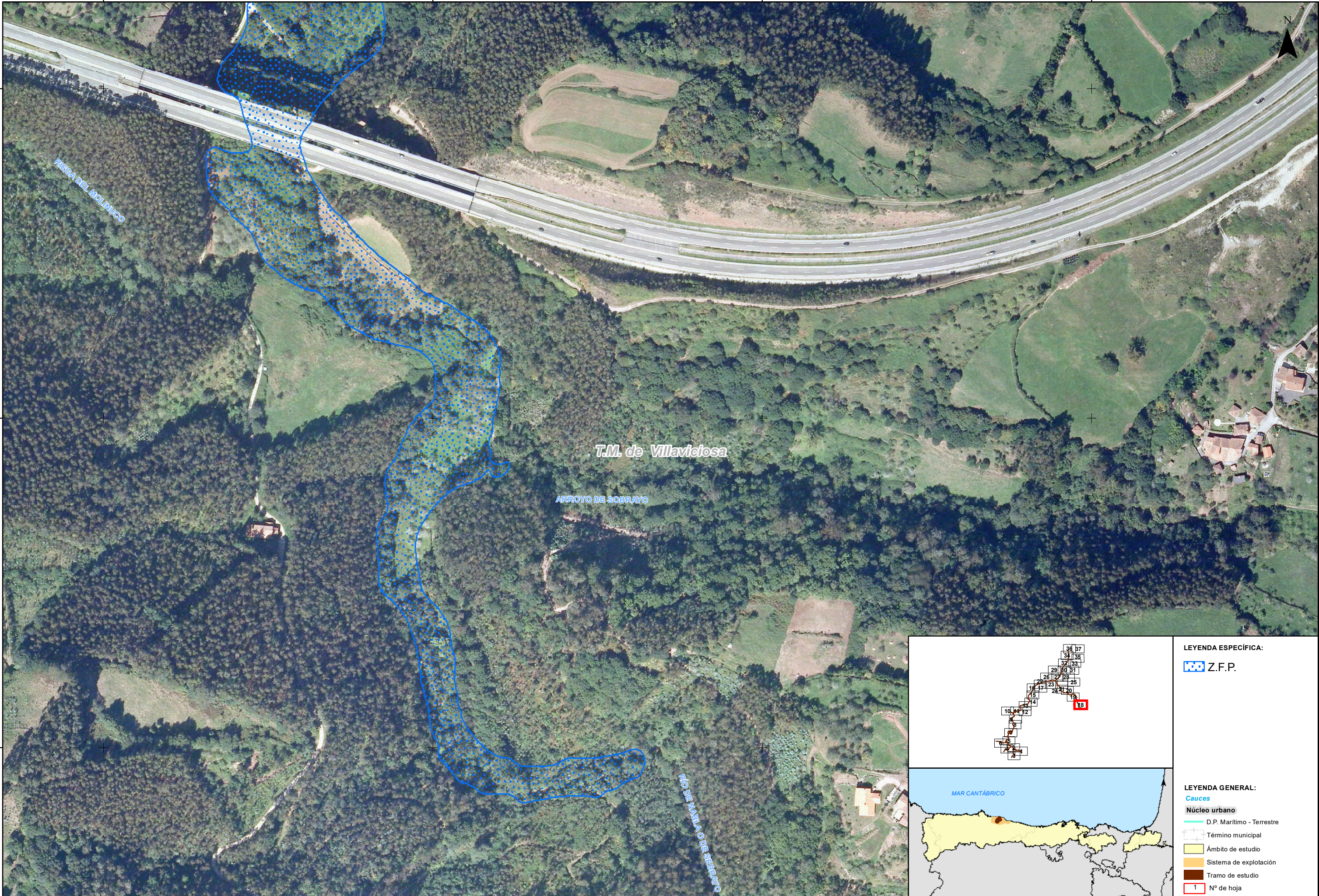
 Tramo de estudio

 1 Nº de hoja

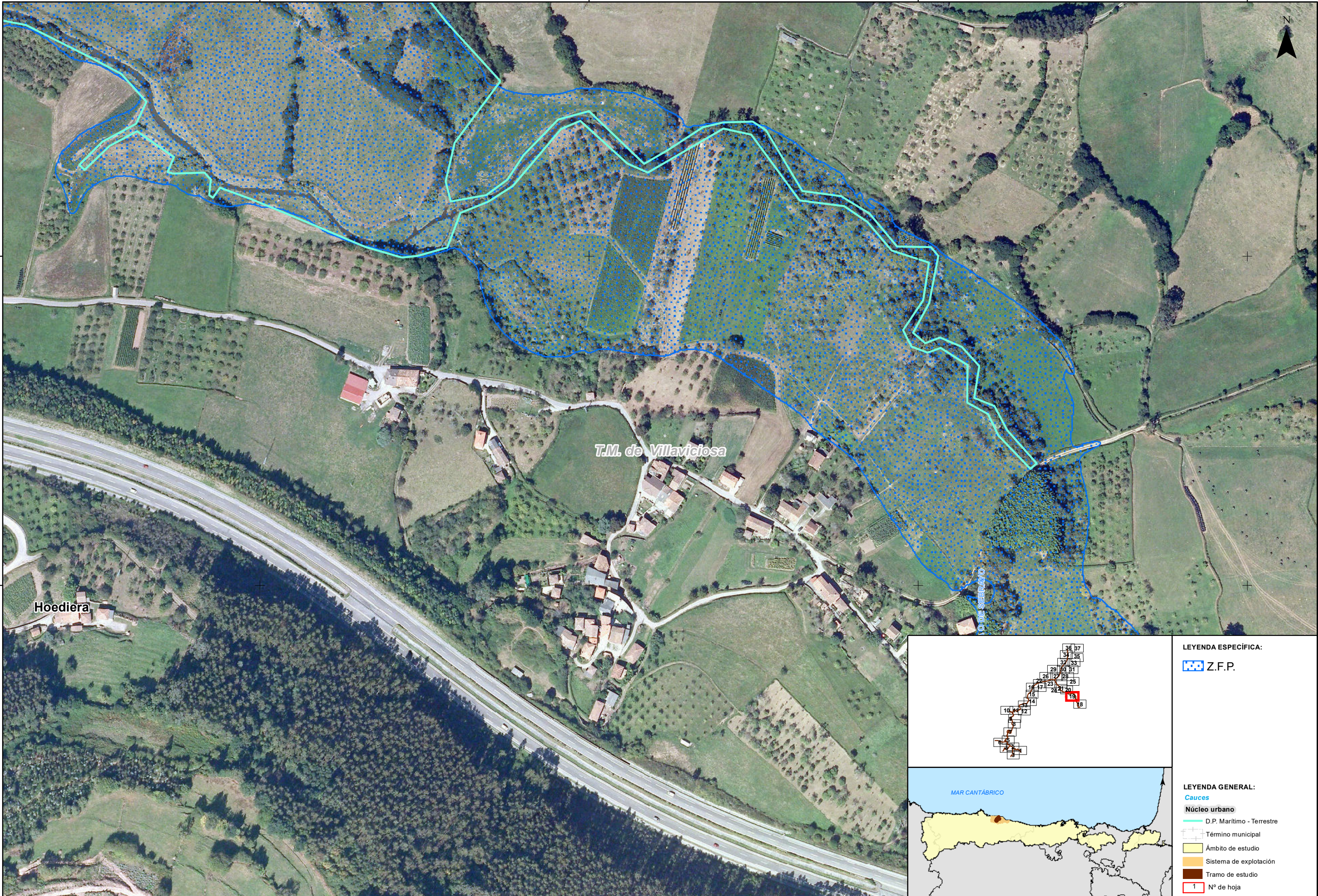


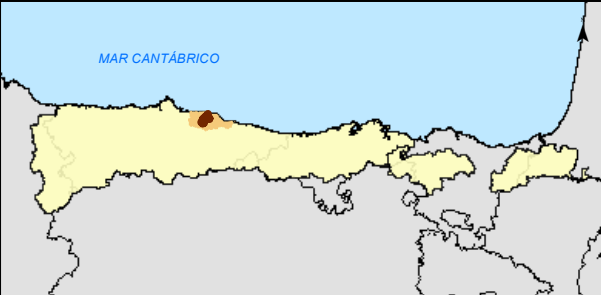
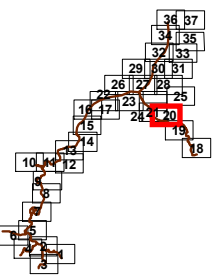
LEYENDA ESPECÍFICA:	
	Z.F.P.
LEYENDA GENERAL:	
	Cauces
	Núcleo urbano
	D.P. Marítimo - Terrestre
	Término municipal
	Ámbito de estudio
	Sistema de explotación
	Tramo de estudio
	Nº de hoja





- LEYENDA ESPECÍFICA:**
- Z.F.P.
- LEYENDA GENERAL:**
- Cauces
 - Núcleo urbano
 - D.P. Marítimo - Terrestre
 - Término municipal
 - Ámbito de estudio
 - Sistema de explotación
 - Tramo de estudio
 - Nº de hoja











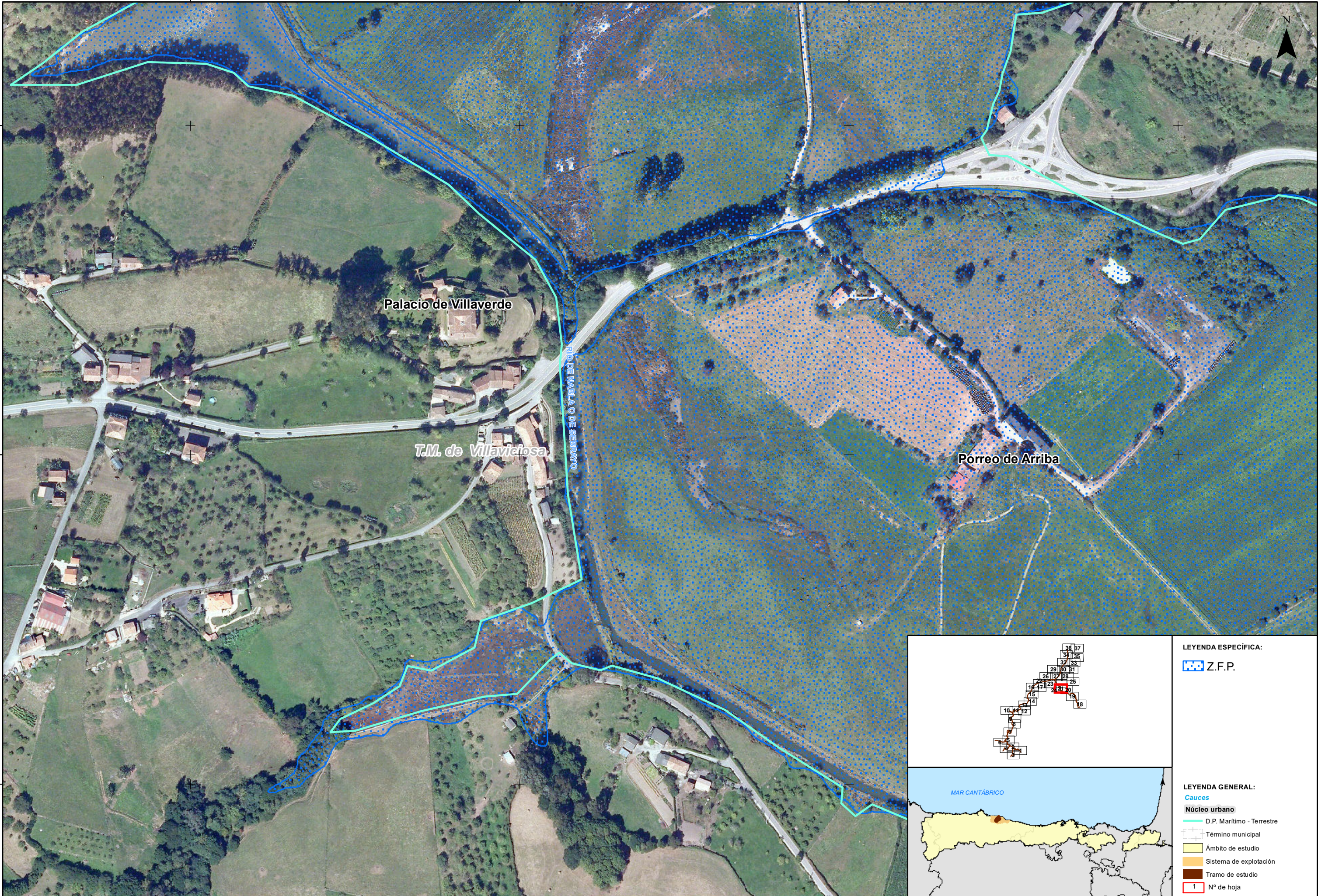


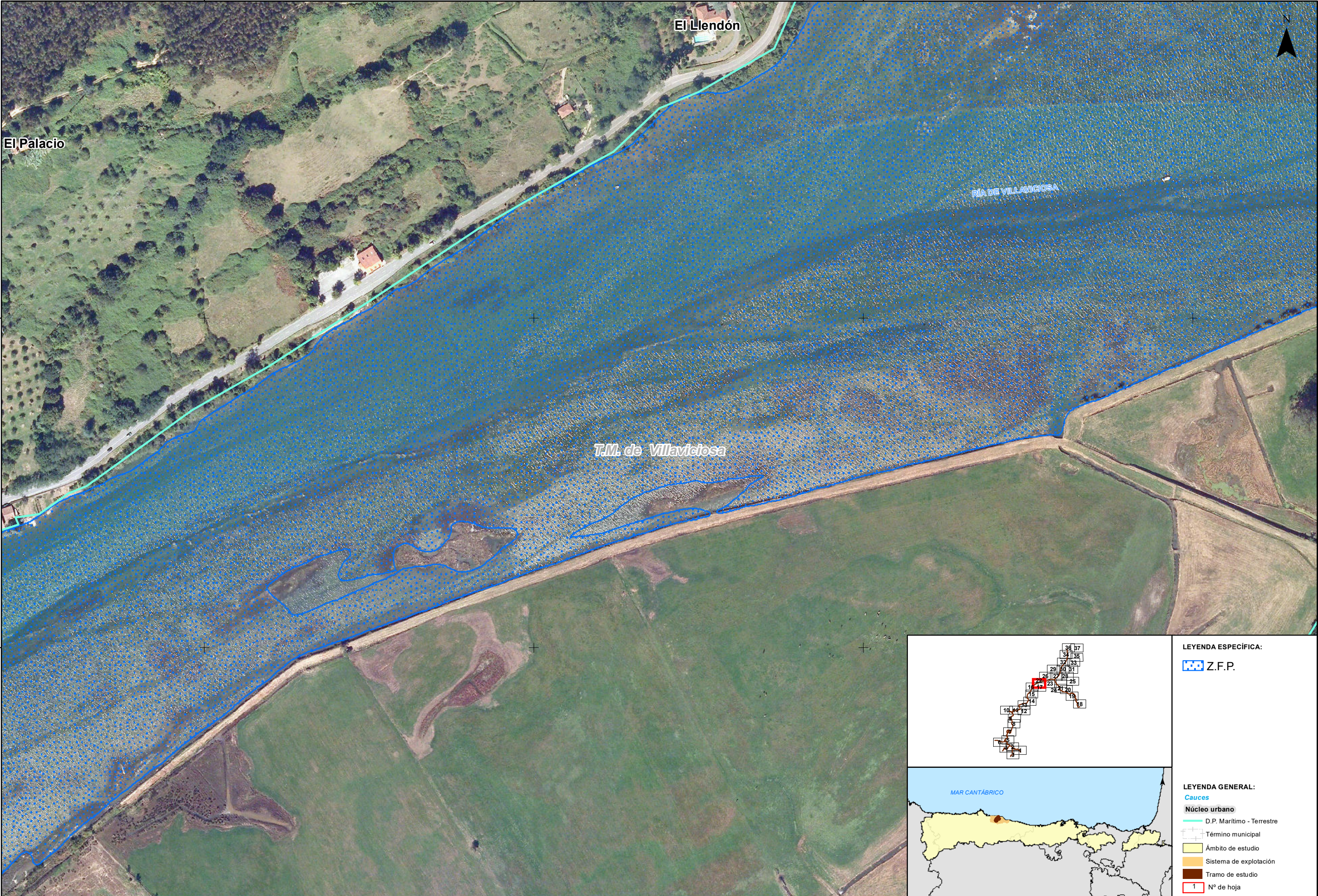
LEYENDA ESPECÍFICA:

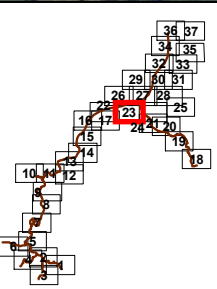
 Z.F.P.

LEYENDA GENERAL:

-  Cauce
-  Núcleo urbano
-  D.P. Marítimo - Terrestre
-  Término municipal
-  Ámbito de estudio
-  Sistema de explotación
-  Tramo de estudio
-  1 N° de hoja













LEYENDA ESPECÍFICA:

 Z.F.P.

LEYENDA GENERAL:

- Cauces**
-  D.P. Marítimo - Terrestre
 -  Término municipal
 -  Ámbito de estudio
 -  Sistema de explotación
 -  Tramo de estudio
 -  Nº de hoja



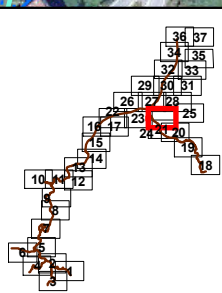
El Pico

Porreo de Abajo

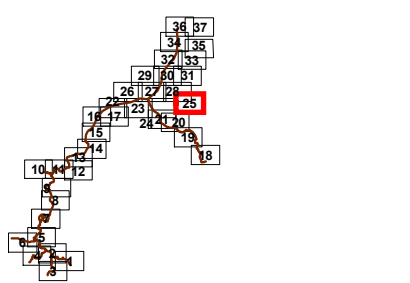
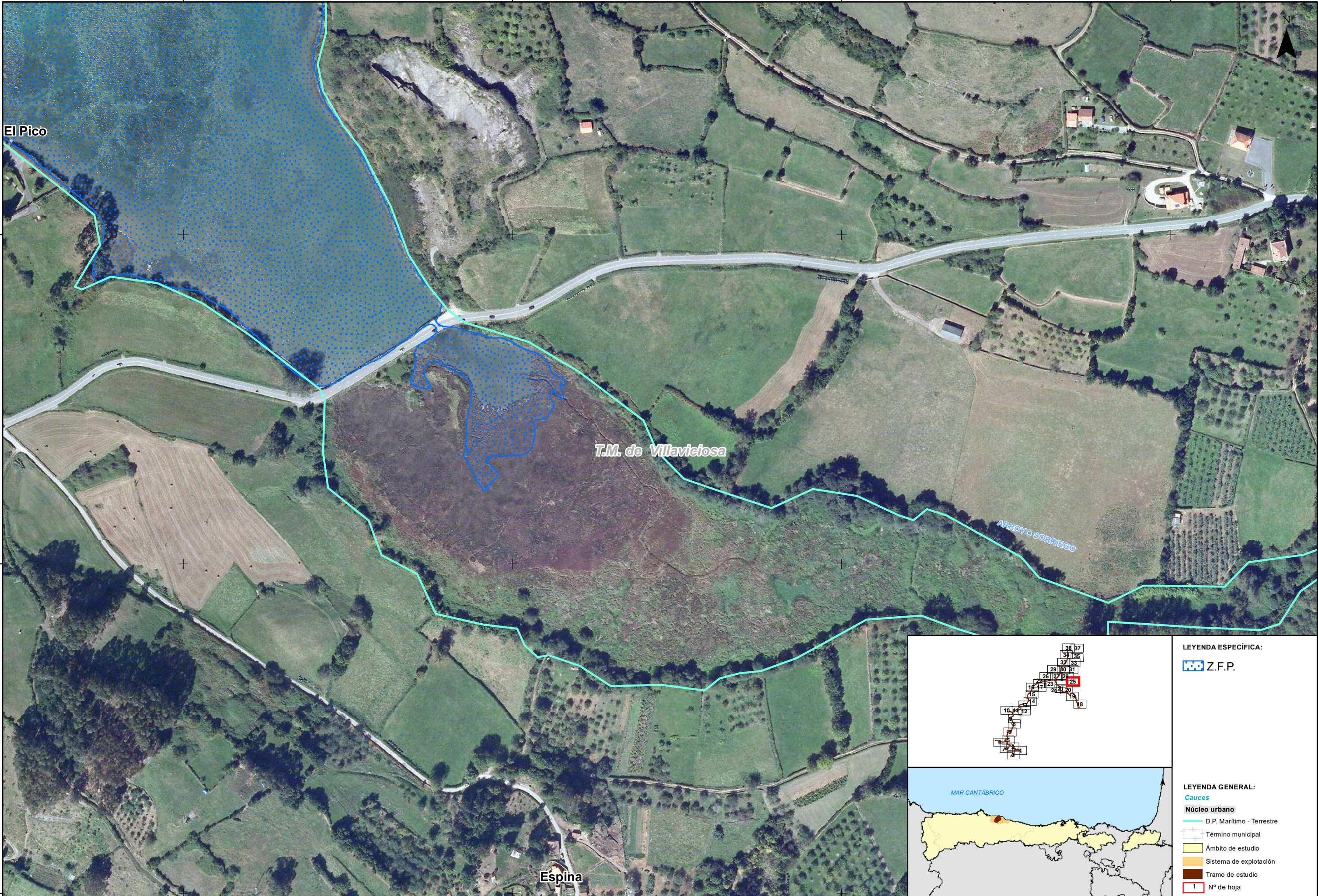
T.M. de Villaviciosa

RÍO DE NASIA O DE SERRAYO

Palacio de Villaverde



- LEYENDA ESPECÍFICA:**
- Z.F.P.
- LEYENDA GENERAL:**
- Cauces
 - Núcleo urbano
 - D.P. Marítimo - Terrestre
 - Término municipal
 - Ámbito de estudio
 - Sistema de explotación
 - Tramo de estudio
 - Nº de hoja



LEYENDA ESPECÍFICA:

Z.F.P.

LEYENDA GENERAL:

Cauces

Núcleo urbano

D.P. Marítimo - Terrestre

Término municipal

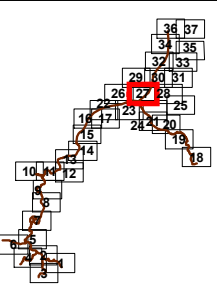
Ámbito de estudio

Sistema de explotación

Tramo de estudio

1 Nº de hoja









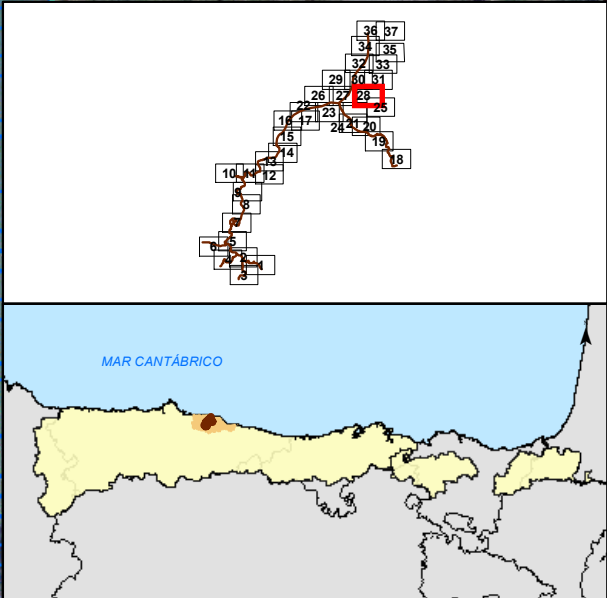
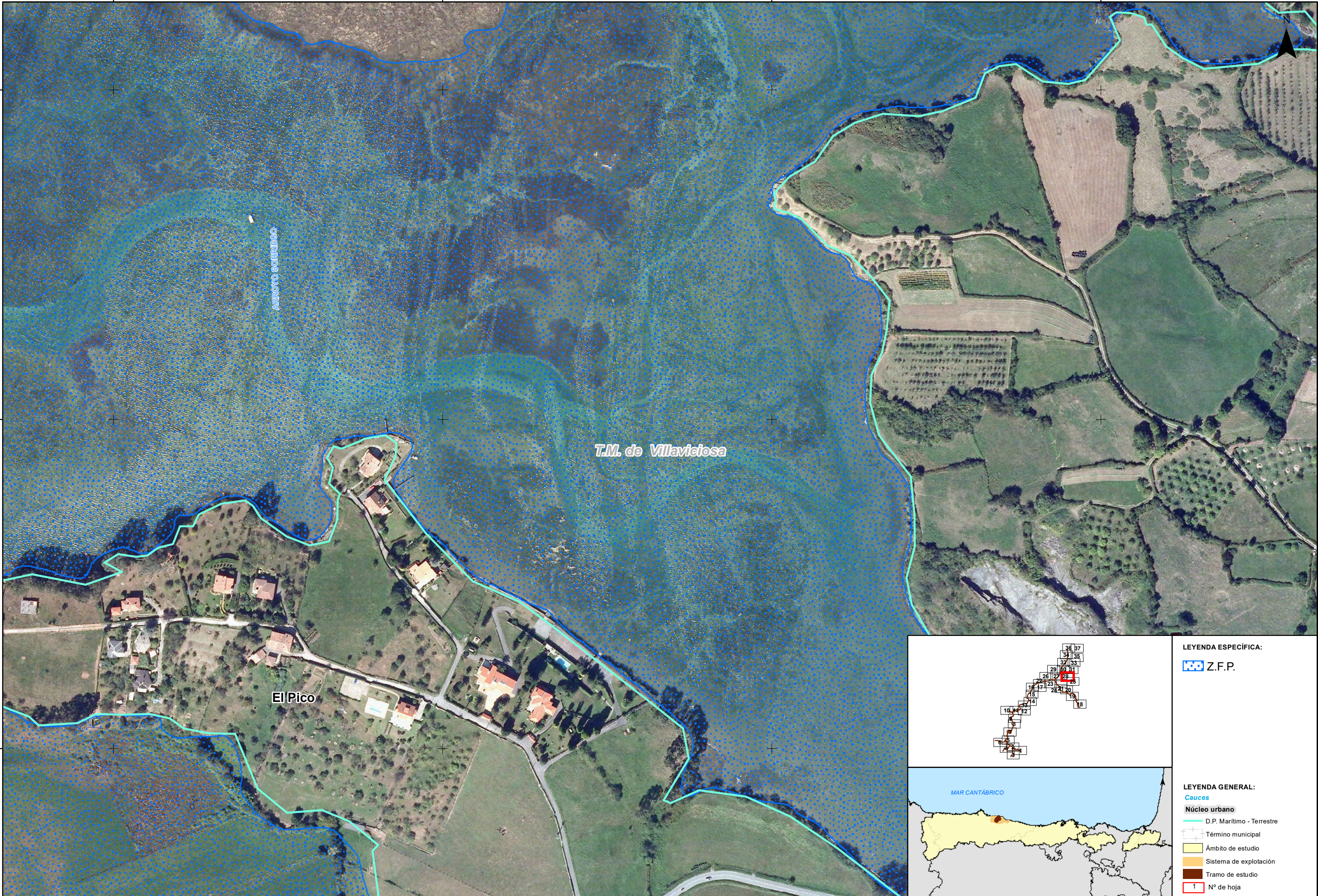


LEYENDA ESPECÍFICA:

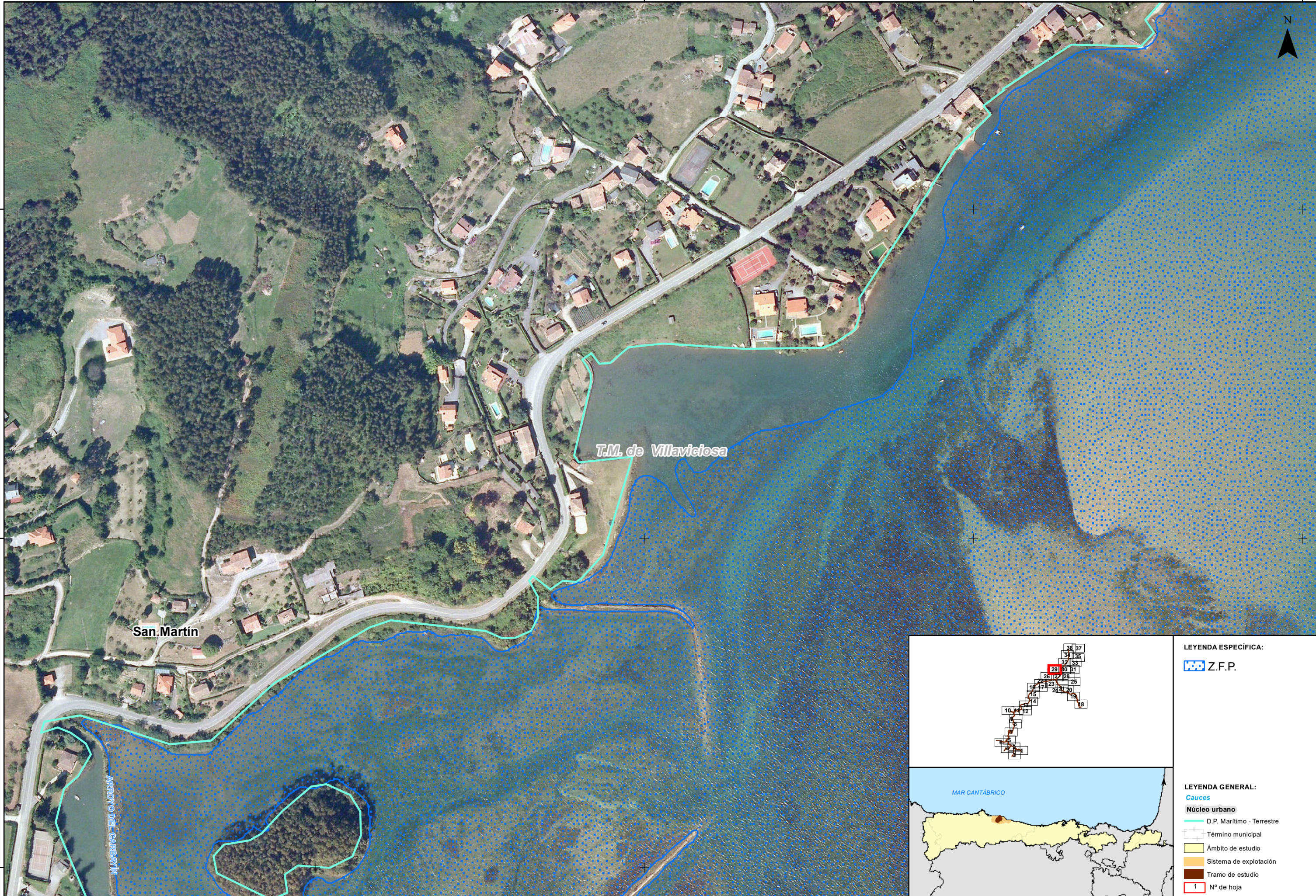
 Z.F.P.

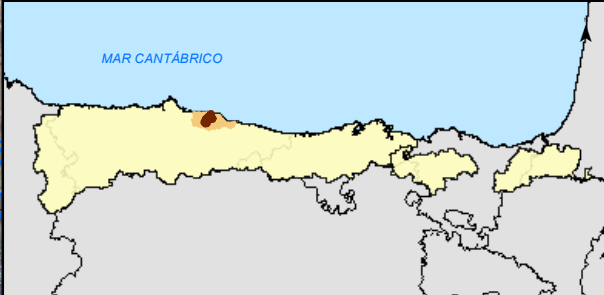
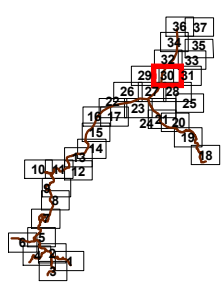
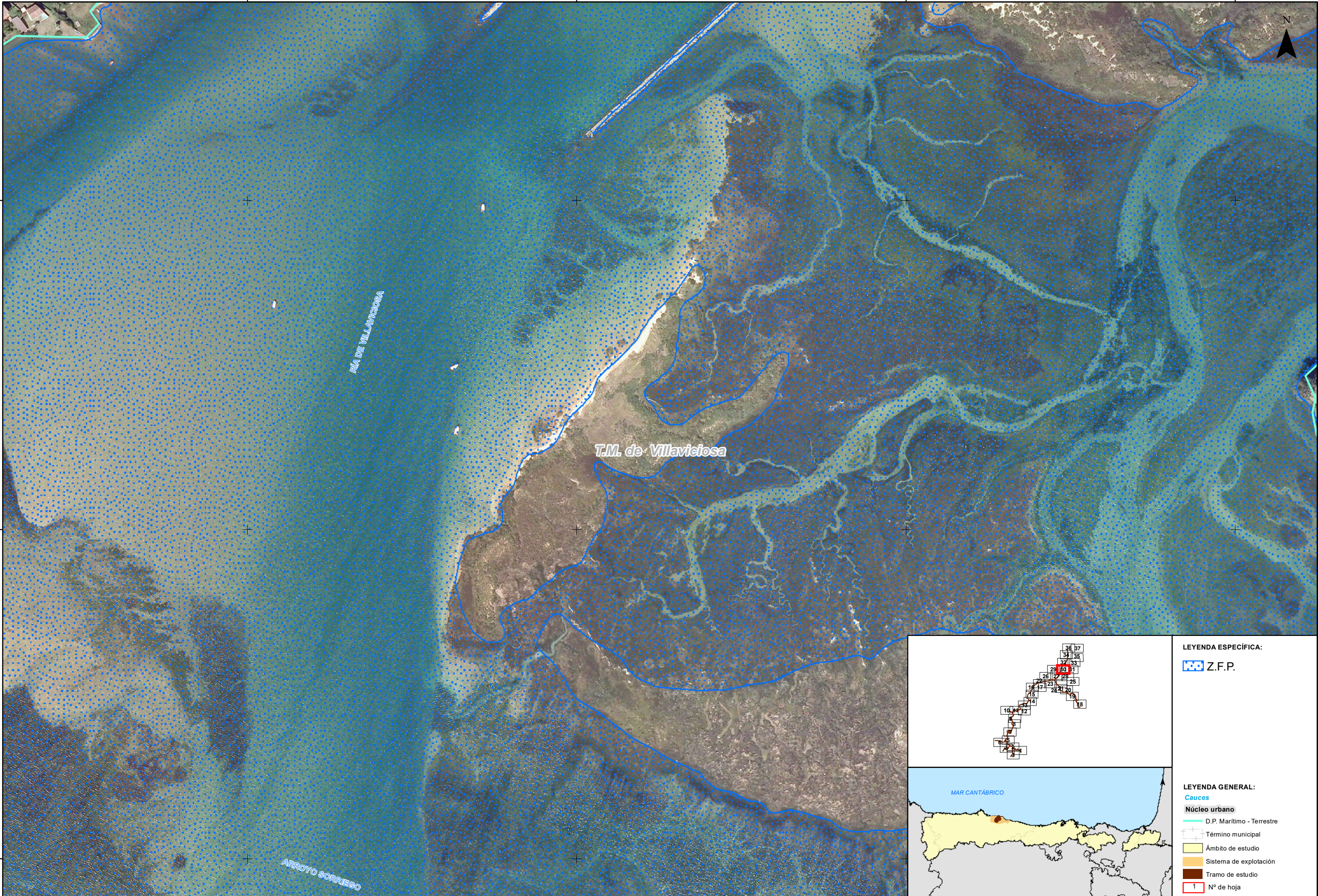
LEYENDA GENERAL:

- Cauces**
-  D.P. Marítimo - Terrestre
 -  Término municipal
 -  Ámbito de estudio
 -  Sistema de explotación
 -  Tramo de estudio
 -  1 Nº de hoja



LEYENDA ESPECÍFICA:	
	Z.F.P.
LEYENDA GENERAL:	
<i>Cauces</i>	
	Núcleo urbano
	D.P. Marítimo - Terrestre
	Término municipal
	Ámbito de estudio
	Sistema de explotación
	Tramo de estudio
	Nº de hoja





LEYENDA ESPECÍFICA:

 Z.F.P.

LEYENDA GENERAL:

Cauces

Núcleo urbano

 D.P. Marítimo - Terrestre

 Término municipal

 Ámbito de estudio

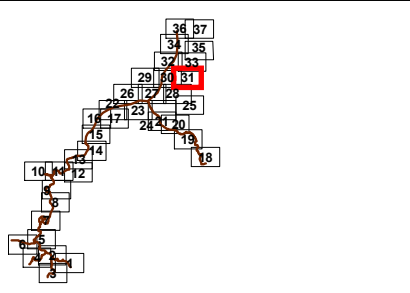
 Sistema de explotación

 Tramo de estudio

 1 Nº de hoja



T.M. de Villaviciosa



LEYENDA ESPECÍFICA:

Z.F.P.

LEYENDA GENERAL:

Cauces

Núcleo urbano

D.P. Marítimo - Terrestre

Término municipal

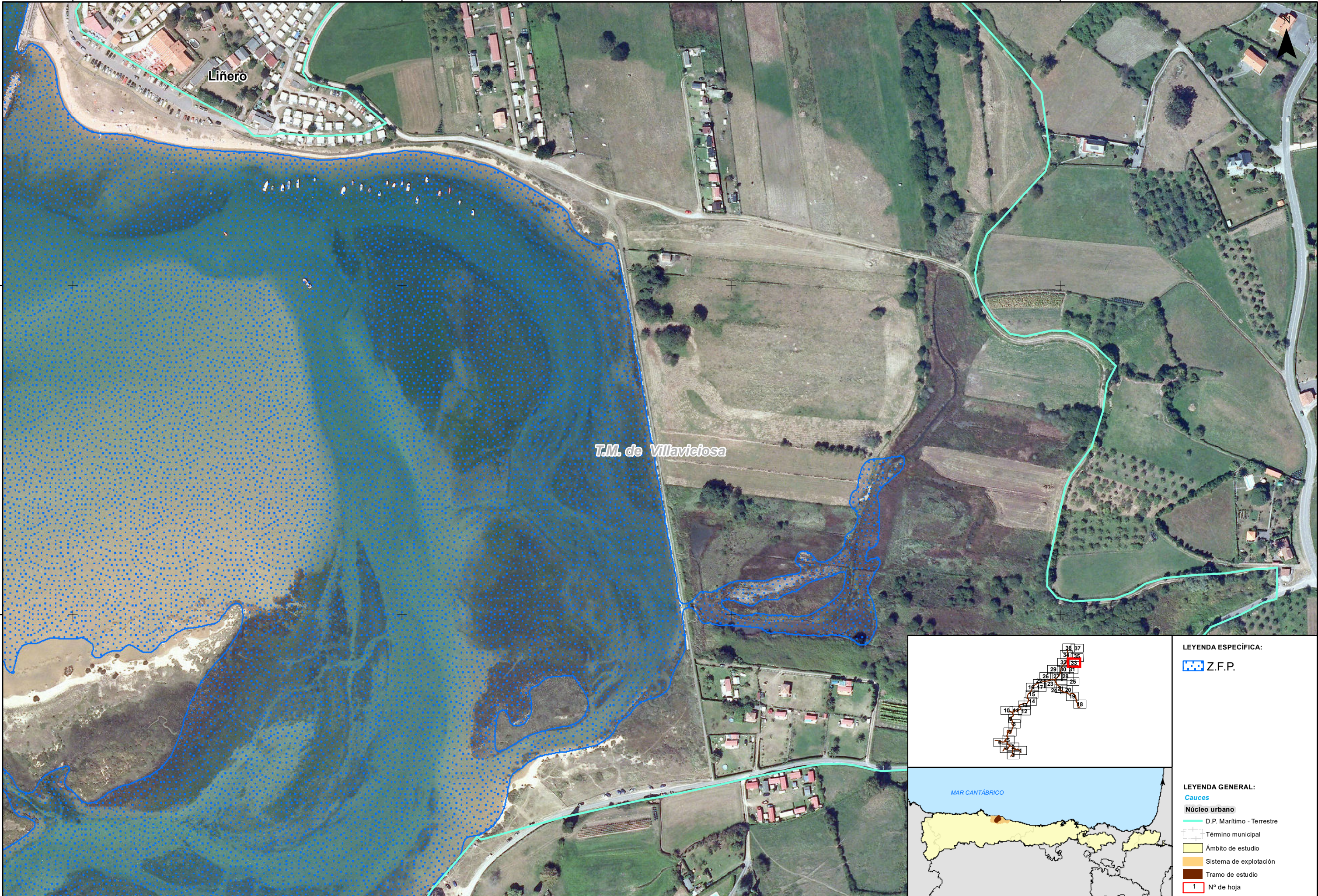
Ámbito de estudio

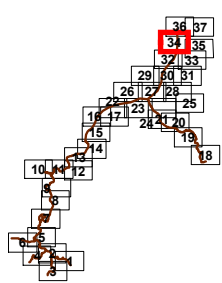
Sistema de explotación

Tramo de estudio

1 N° de hoja











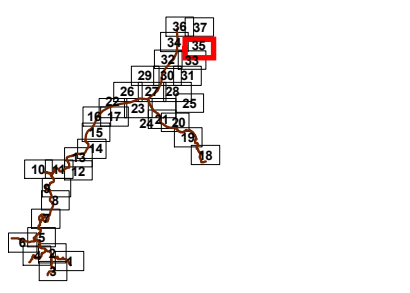


LEYENDA ESPECÍFICA:


 Z.F.P.

LEYENDA GENERAL:

- Cauces**
- Núcleo urbano**
-  D.P. Marítimo - Terrestre
-  Término municipal
-  Ámbito de estudio
-  Sistema de explotación
-  Tramo de estudio
-  1 Nº de hoja



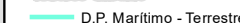
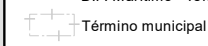
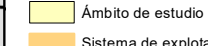
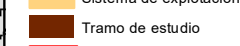
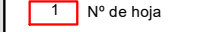

LEYENDA ESPECÍFICA:

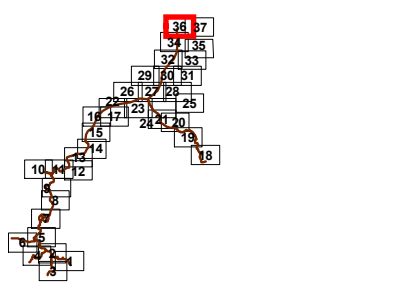
 Z.F.P.

LEYENDA GENERAL:


Cauces

Núcleo urbano

-  D.P. Marítimo - Terrestre
-  Término municipal
-  Ámbito de estudio
-  Sistema de explotación
-  Tramo de estudio
-  1 Nº de hoja




LEYENDA ESPECÍFICA:


 Z.F.P.


LEYENDA GENERAL:


Cauces


Núcleo urbano


 D.P. Marítimo - Terrestre

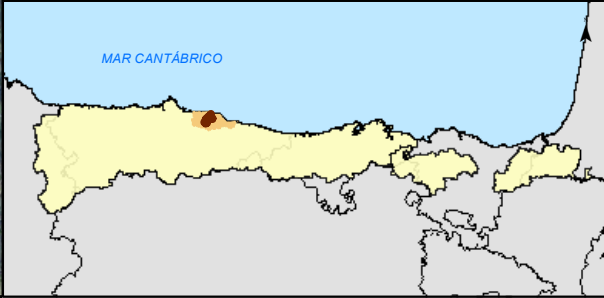
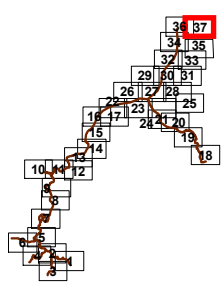

 Término municipal

 Ámbito de estudio

 Sistema de explotación

 Tramo de estudio

 1 Nº de hoja



LEYENDA ESPECÍFICA:
 Z.F.P.

LEYENDA GENERAL:
Cauces
 D.P. Marítimo - Terrestre
 Término municipal
 Ámbito de estudio
 Sistema de explotación
 Tramo de estudio
 1 N° de hoja