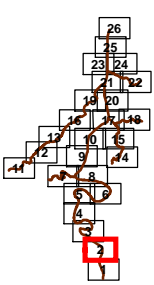
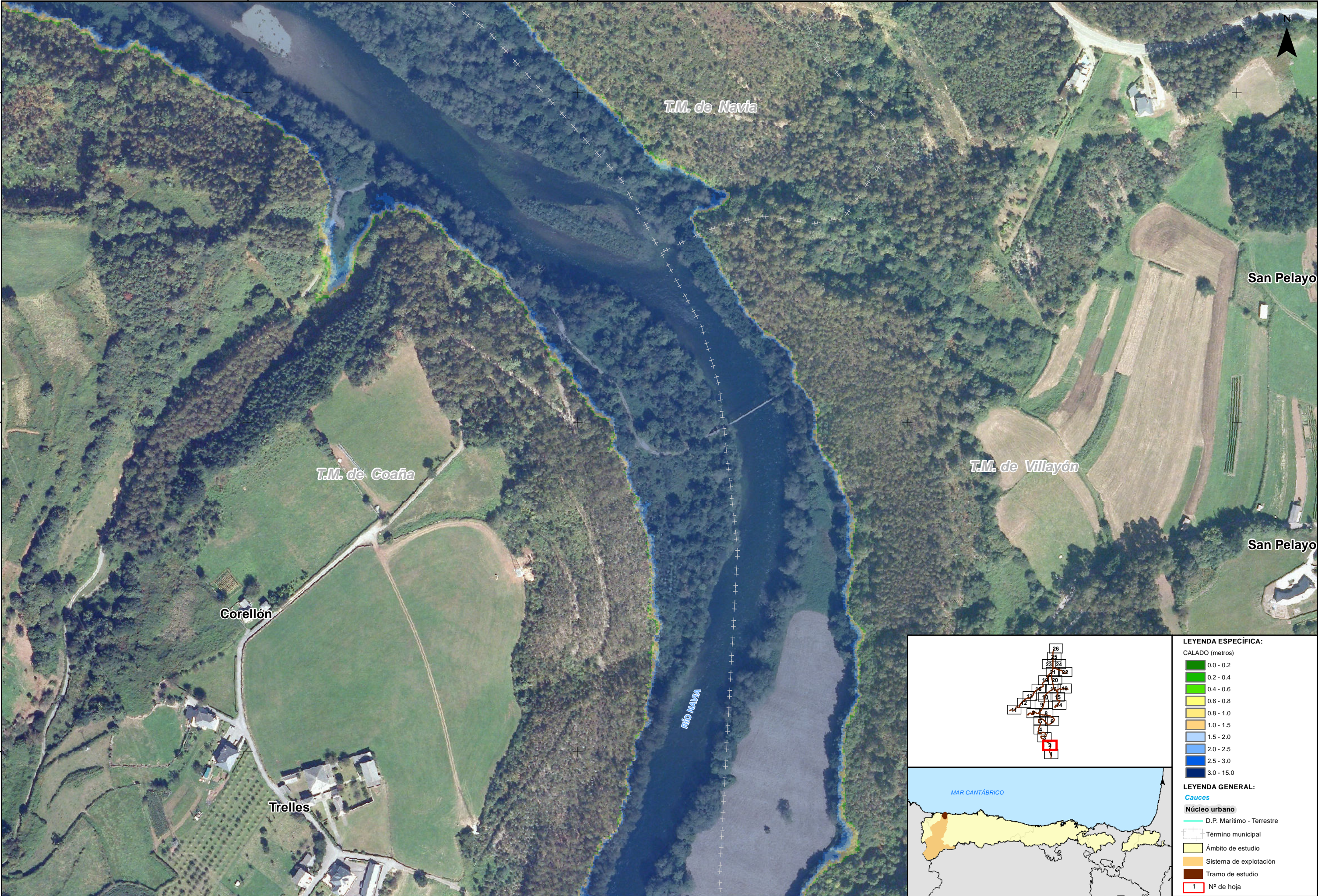


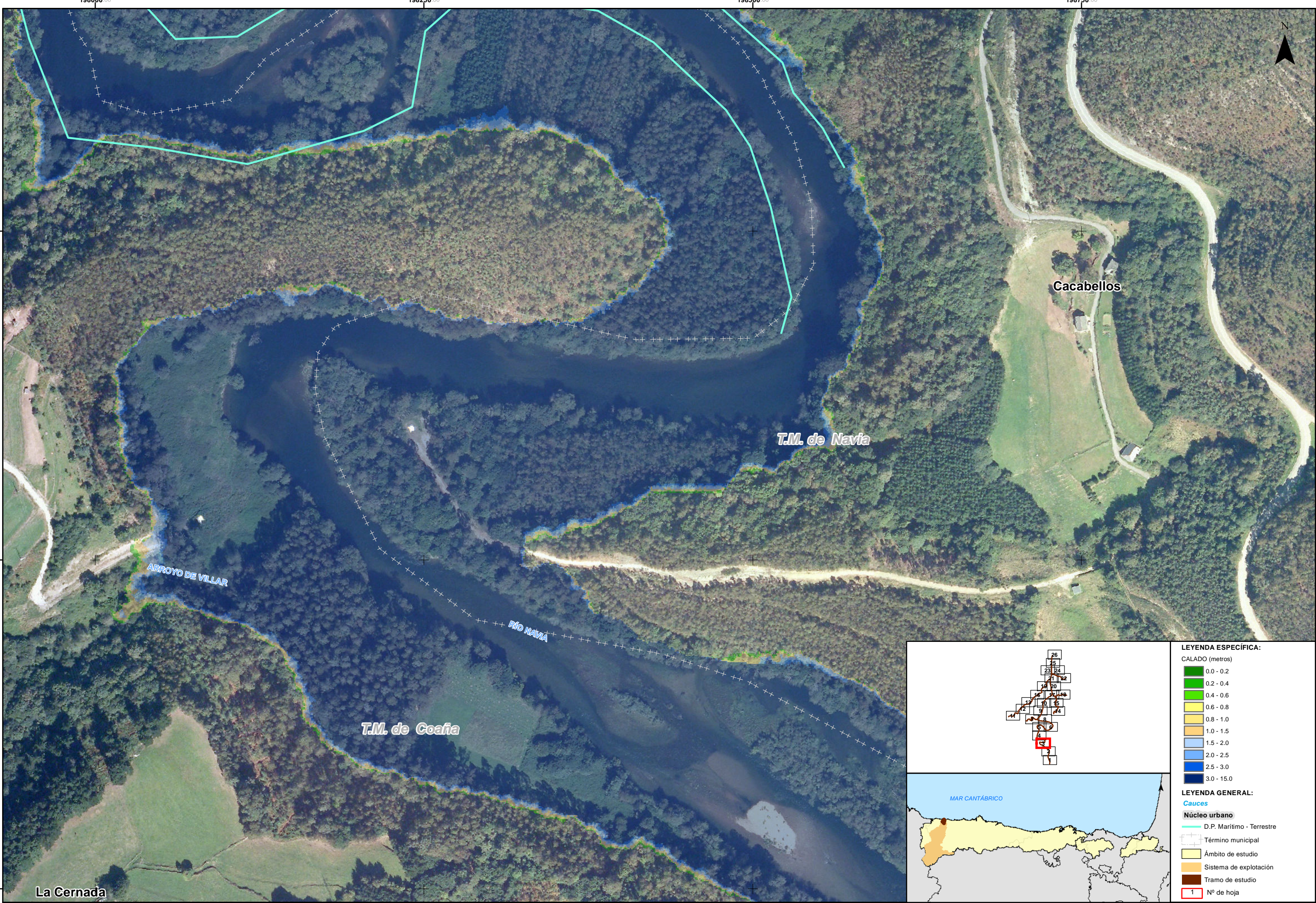
- LEYENDA ESPECÍFICA:**
- CALADO (metros)
- 0.0 - 0.2
  - 0.2 - 0.4
  - 0.4 - 0.6
  - 0.6 - 0.8
  - 0.8 - 1.0
  - 1.0 - 1.5
  - 1.5 - 2.0
  - 2.0 - 2.5
  - 2.5 - 3.0
  - 3.0 - 15.0
- LEYENDA GENERAL:**
- Cauces**
- D.P. Marítimo - Terrestre
- Núcleo urbano**
- Término municipal
  - Ámbito de estudio
  - Sistema de explotación
  - Tramo de estudio
  - Nº de hoja





- LEYENDA ESPECÍFICA:**
- CALADO (metros)
- 0.0 - 0.2
  - 0.2 - 0.4
  - 0.4 - 0.6
  - 0.6 - 0.8
  - 0.8 - 1.0
  - 1.0 - 1.5
  - 1.5 - 2.0
  - 2.0 - 2.5
  - 2.5 - 3.0
  - 3.0 - 15.0
- LEYENDA GENERAL:**
- Cauces**
- D.P. Marítimo - Terrestre
- Núcleo urbano**
- Término municipal
  - Ámbito de estudio
  - Sistema de explotación
  - Tramo de estudio
- 1** N° de hoja





**LEYENDA ESPECÍFICA:**

CALADO (metros)

- 0.0 - 0.2
- 0.2 - 0.4
- 0.4 - 0.6
- 0.6 - 0.8
- 0.8 - 1.0
- 1.0 - 1.5
- 1.5 - 2.0
- 2.0 - 2.5
- 2.5 - 3.0
- 3.0 - 15.0

**LEYENDA GENERAL:**

**Cauces**

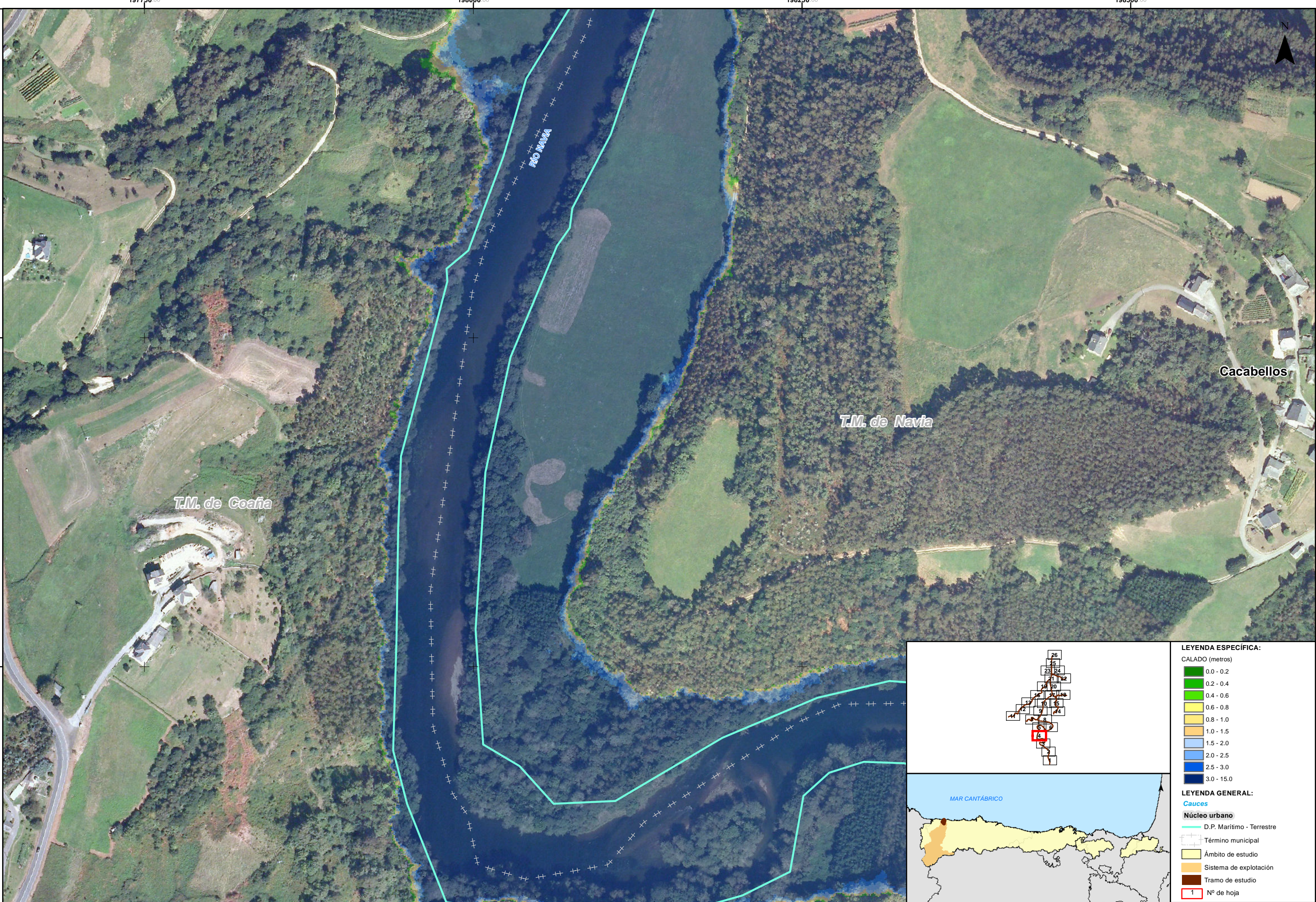
- D.P. Marítimo - Terrestre

**Núcleo urbano**

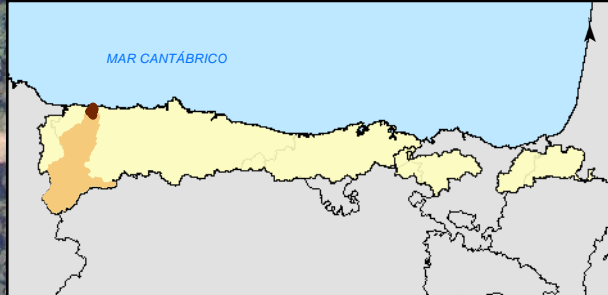
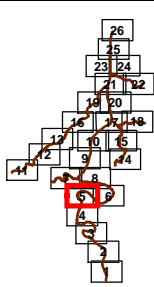
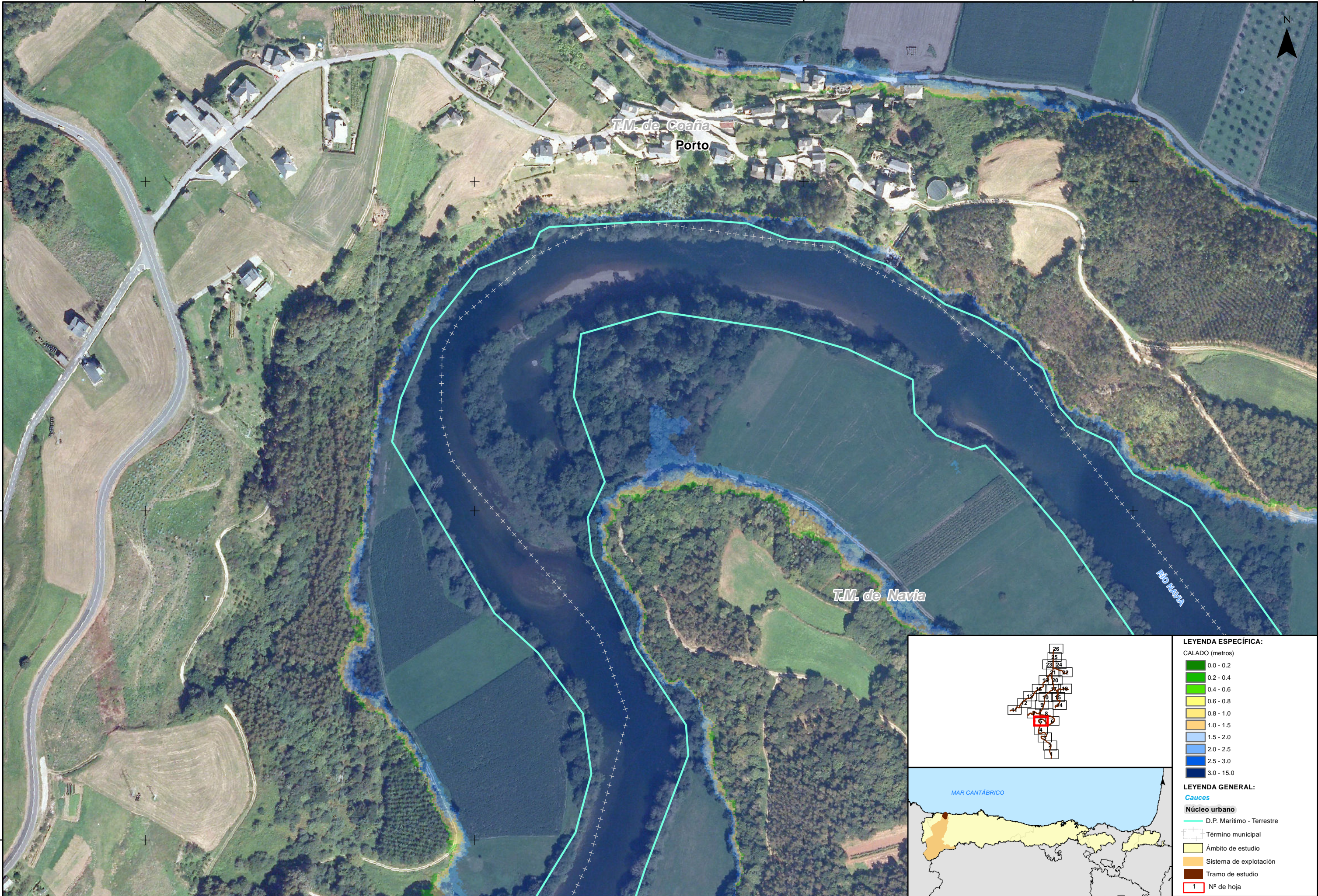
- Término municipal
- Ámbito de estudio
- Sistema de explotación
- Tramo de estudio

**1** Nº de hoja









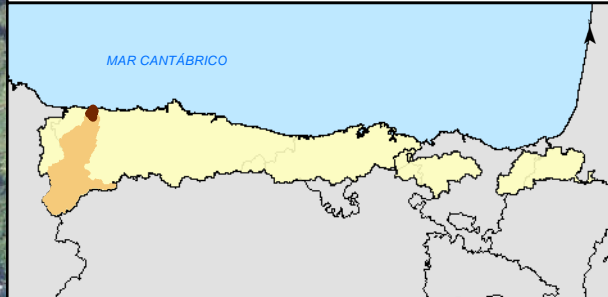
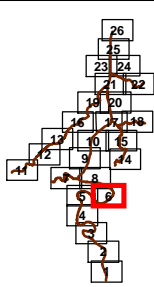
LEYENDA ESPECÍFICA:

- CALADO (metros)
- 0.0 - 0.2
  - 0.2 - 0.4
  - 0.4 - 0.6
  - 0.6 - 0.8
  - 0.8 - 1.0
  - 1.0 - 1.5
  - 1.5 - 2.0
  - 2.0 - 2.5
  - 2.5 - 3.0
  - 3.0 - 15.0

LEYENDA GENERAL:

- Cauces
- Núcleo urbano
- D.P. Marítimo - Terrestre
  - Término municipal
  - Ámbito de estudio
  - Sistema de explotación
  - Tramo de estudio
  - 1 N° de hoja





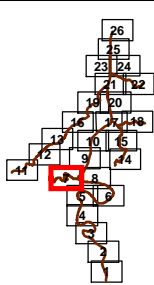
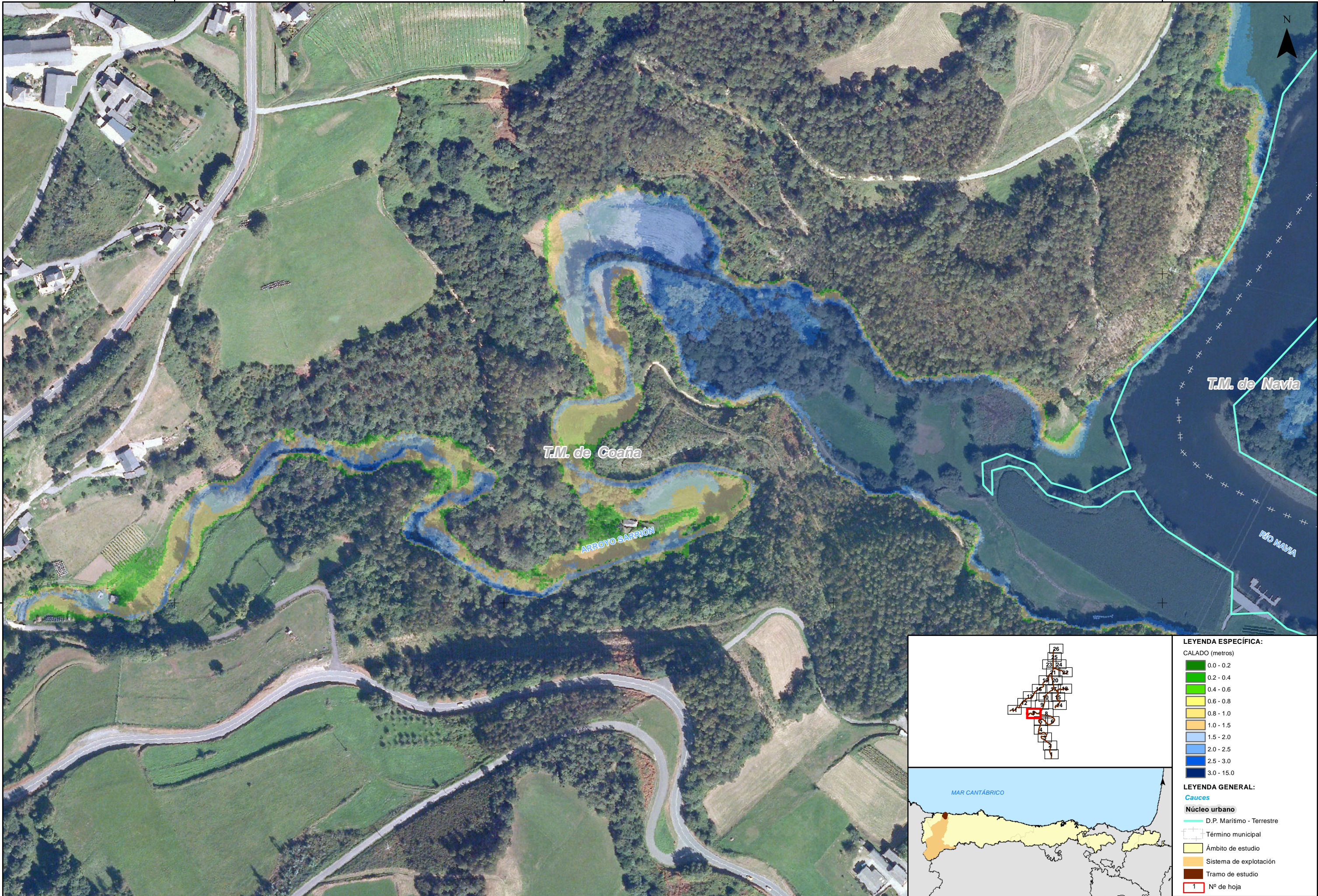
LEYENDA ESPECÍFICA:

- CALADO (metros)
- 0.0 - 0.2
  - 0.2 - 0.4
  - 0.4 - 0.6
  - 0.6 - 0.8
  - 0.8 - 1.0
  - 1.0 - 1.5
  - 1.5 - 2.0
  - 2.0 - 2.5
  - 2.5 - 3.0
  - 3.0 - 15.0

LEYENDA GENERAL:

- Cauces
- D.P. Marítimo - Terrestre
  - Término municipal
  - Ámbito de estudio
  - Sistema de explotación
  - Tramo de estudio
  - Nº de hoja





LEYENDA ESPECÍFICA:

- CALADO (metros)
- 0.0 - 0.2
  - 0.2 - 0.4
  - 0.4 - 0.6
  - 0.6 - 0.8
  - 0.8 - 1.0
  - 1.0 - 1.5
  - 1.5 - 2.0
  - 2.0 - 2.5
  - 2.5 - 3.0
  - 3.0 - 15.0

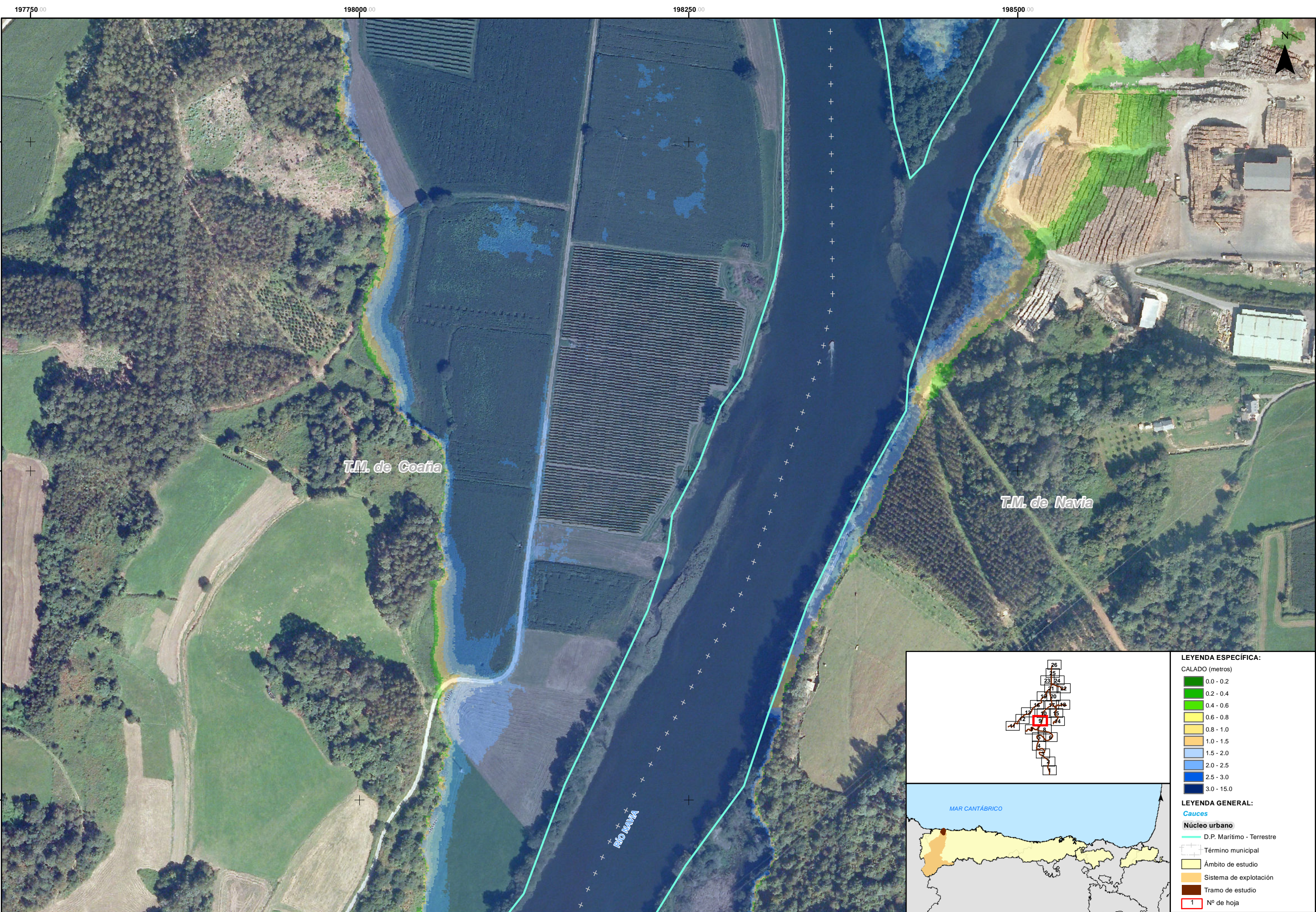
LEYENDA GENERAL:

- Cauces
- Núcleo urbano
- D.P. Marítimo - Terrestre
  - Término municipal
  - Ámbito de estudio
  - Sistema de explotación
  - Tramo de estudio
  - Nº de hoja

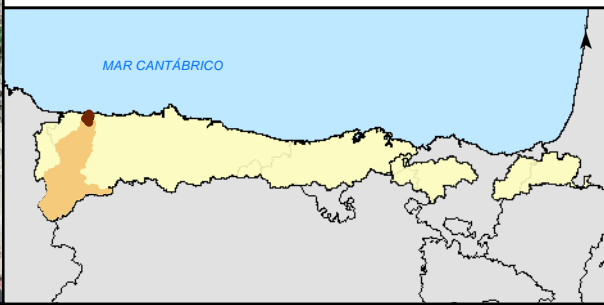
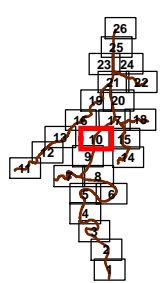
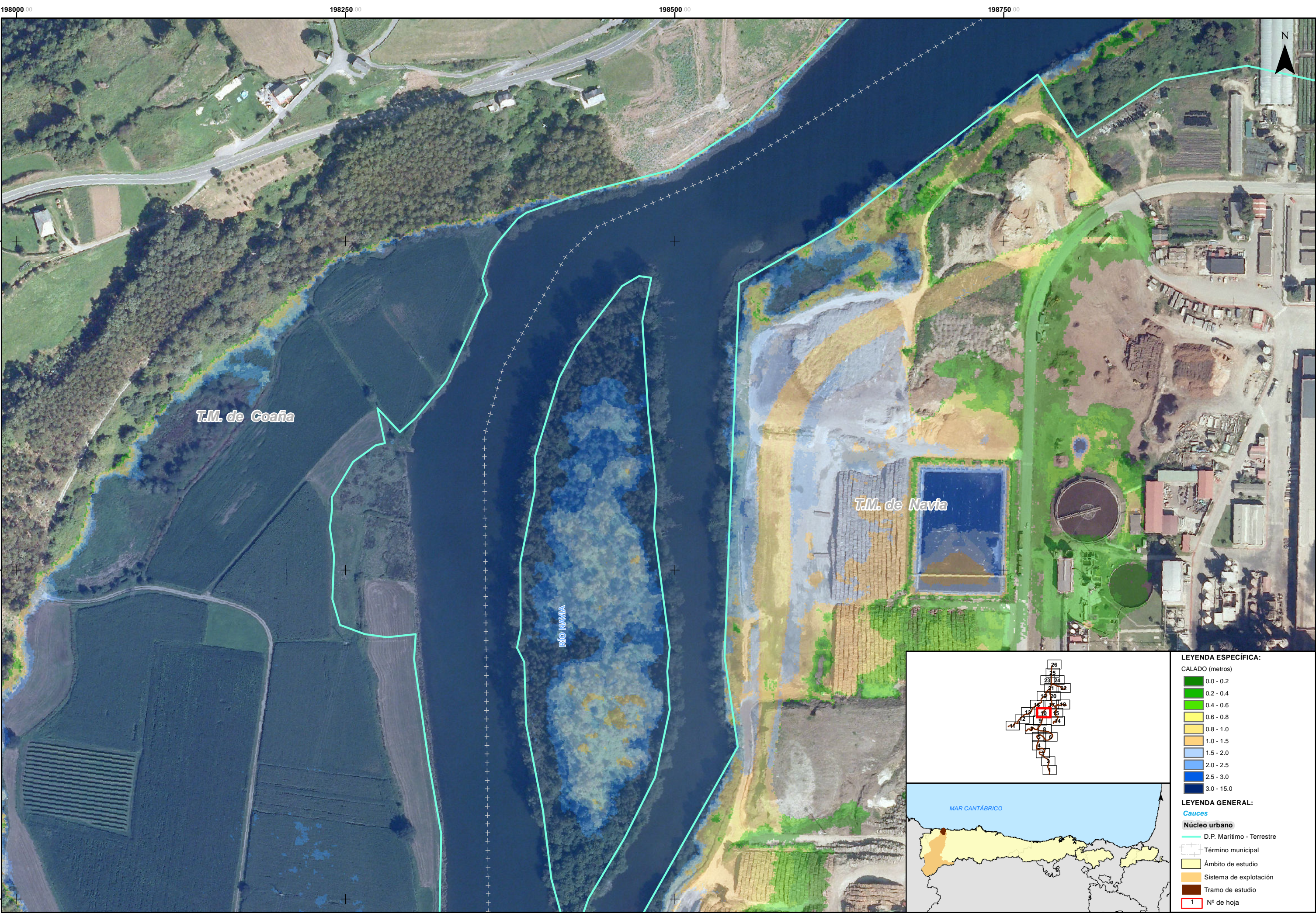






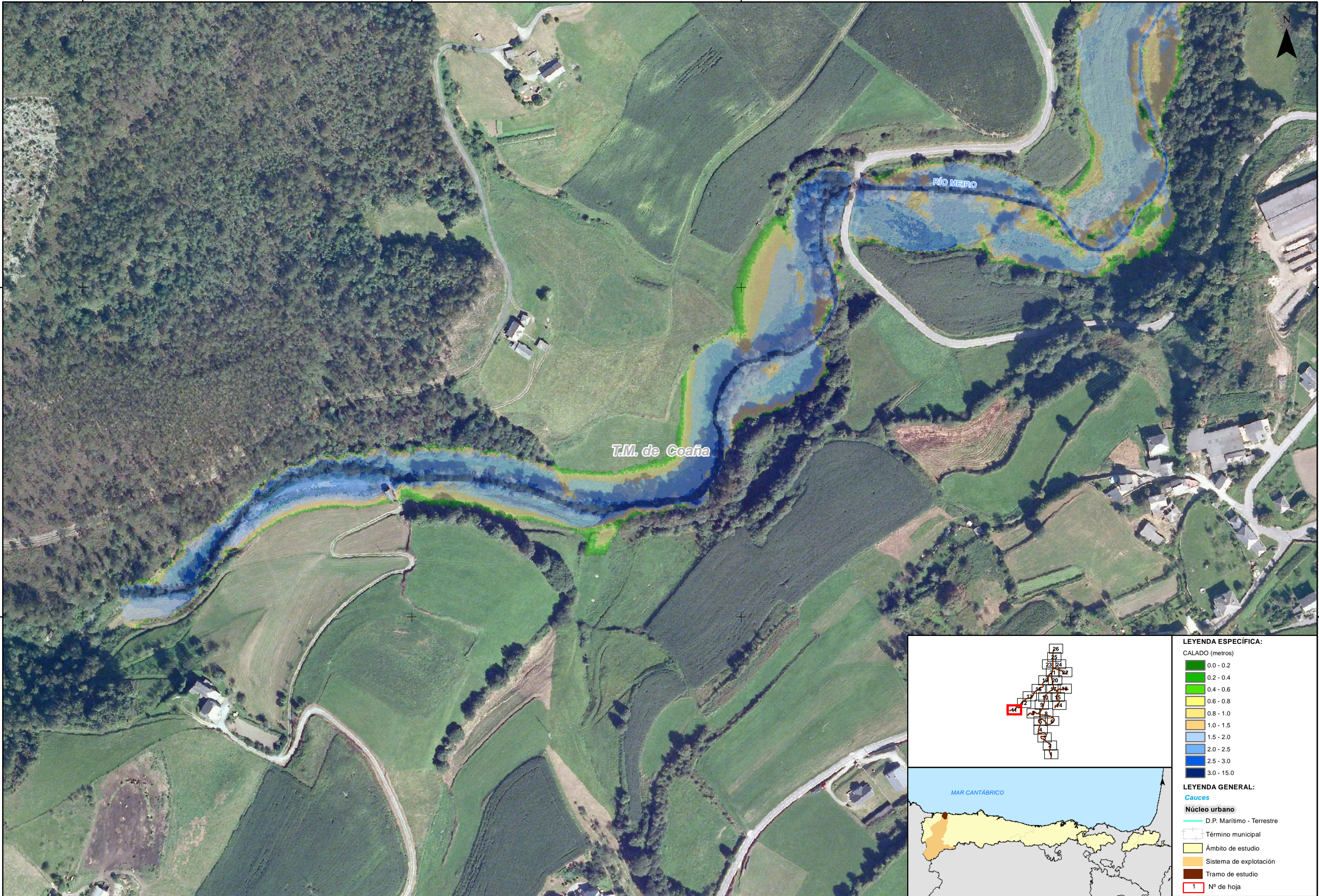




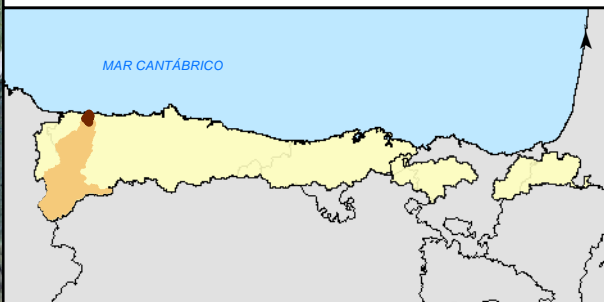
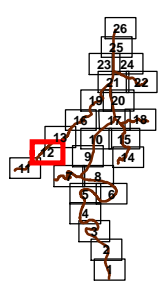
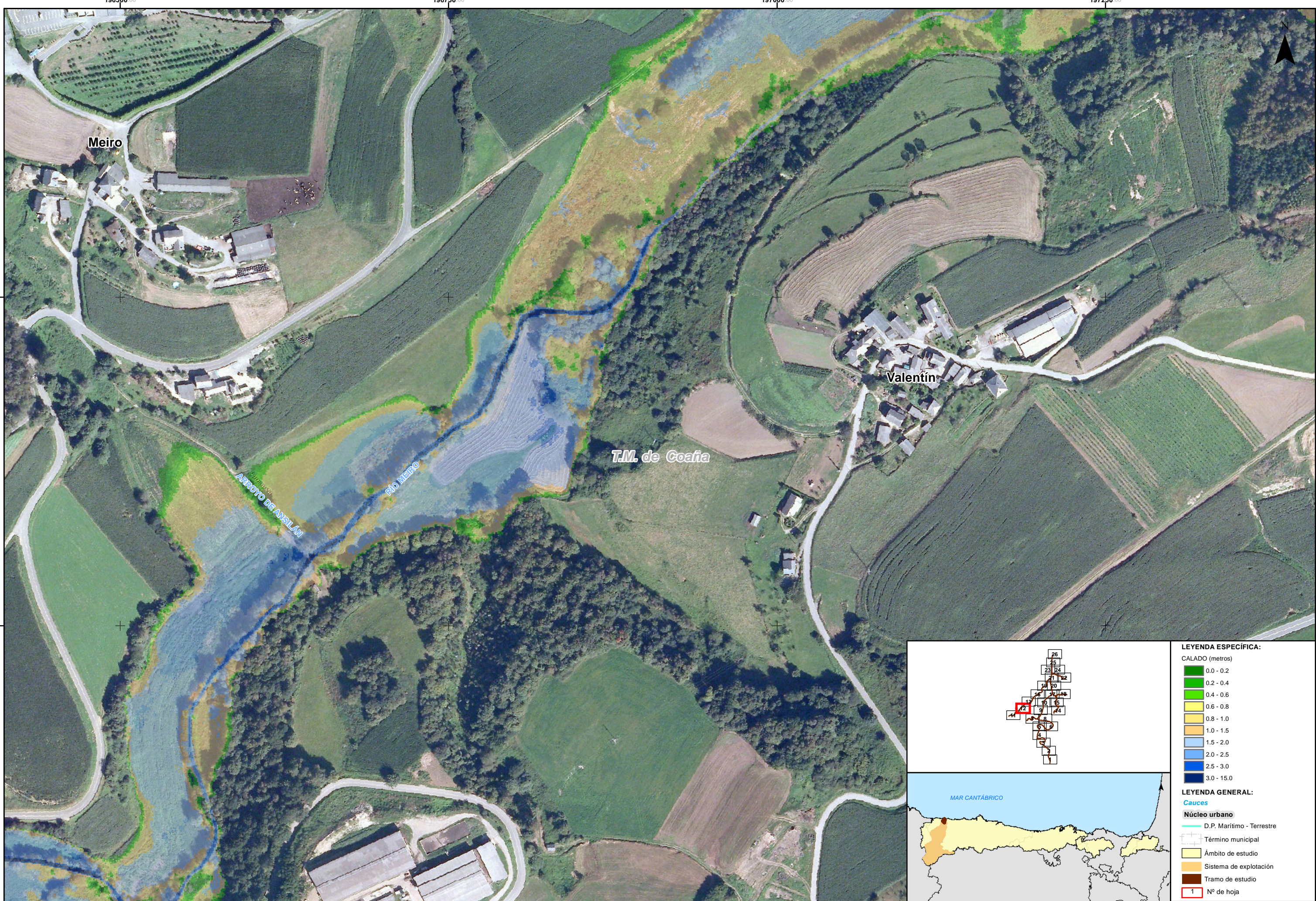


| LEYENDA ESPECÍFICA: |                           |
|---------------------|---------------------------|
| CALADO (metros)     |                           |
|                     | 0.0 - 0.2                 |
|                     | 0.2 - 0.4                 |
|                     | 0.4 - 0.6                 |
|                     | 0.6 - 0.8                 |
|                     | 0.8 - 1.0                 |
|                     | 1.0 - 1.5                 |
|                     | 1.5 - 2.0                 |
|                     | 2.0 - 2.5                 |
|                     | 2.5 - 3.0                 |
|                     | 3.0 - 15.0                |
| LEYENDA GENERAL:    |                           |
| <b>Cauces</b>       |                           |
|                     | D.P. Marítimo - Terrestre |
|                     | Término municipal         |
|                     | Ámbito de estudio         |
|                     | Sistema de explotación    |
|                     | Tramo de estudio          |
|                     | Nº de hoja                |



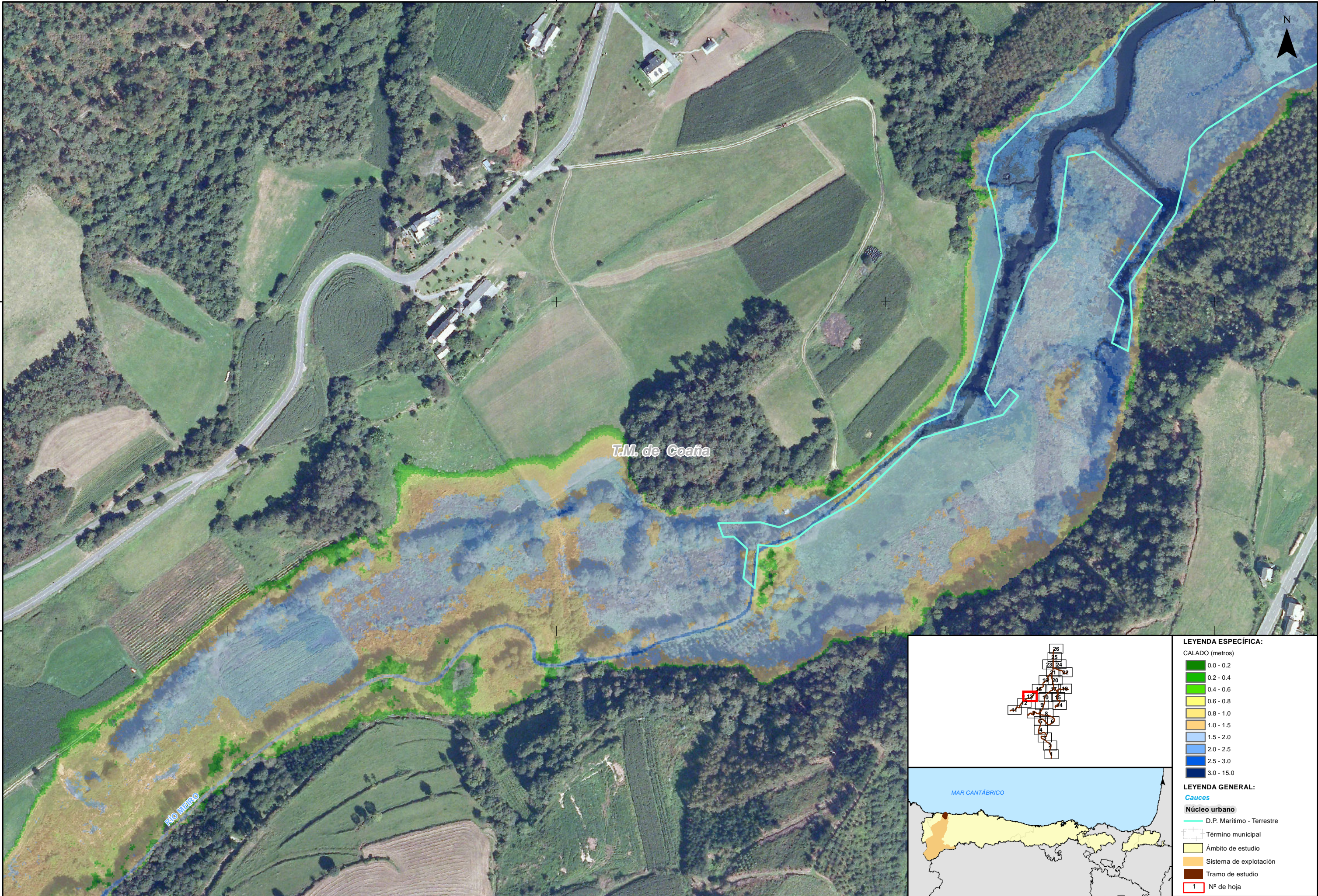




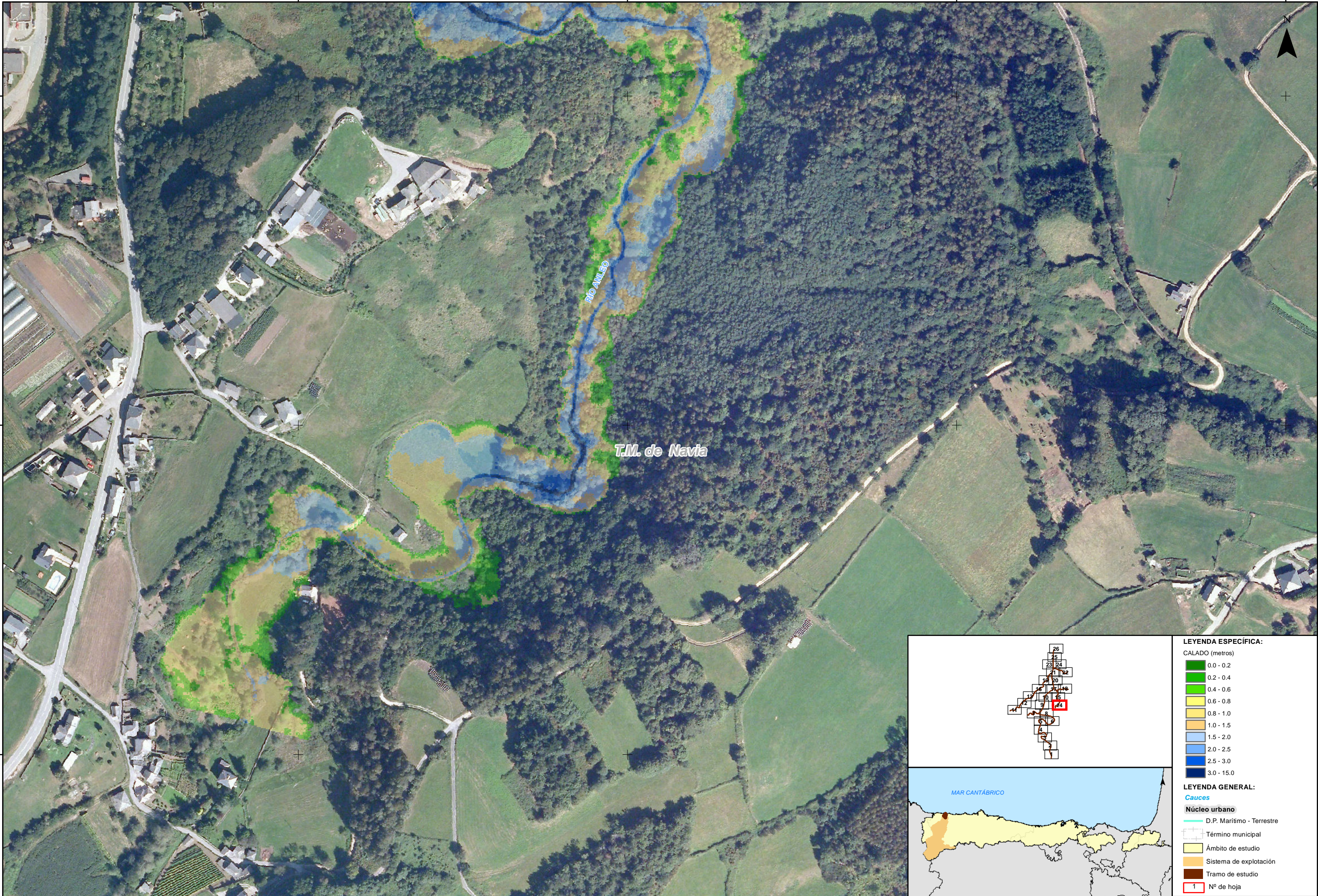


| LEYENDA ESPECÍFICA: |                           |
|---------------------|---------------------------|
| CALADO (metros)     |                           |
|                     | 0.0 - 0.2                 |
|                     | 0.2 - 0.4                 |
|                     | 0.4 - 0.6                 |
|                     | 0.6 - 0.8                 |
|                     | 0.8 - 1.0                 |
|                     | 1.0 - 1.5                 |
|                     | 1.5 - 2.0                 |
|                     | 2.0 - 2.5                 |
|                     | 2.5 - 3.0                 |
|                     | 3.0 - 15.0                |
| LEYENDA GENERAL:    |                           |
| <b>Cauces</b>       |                           |
|                     | D.P. Marítimo - Terrestre |
|                     | Término municipal         |
|                     | Ámbito de estudio         |
|                     | Sistema de explotación    |
|                     | Tramo de estudio          |
|                     | Nº de hoja                |

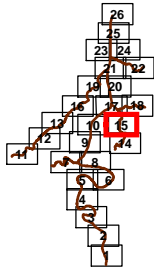
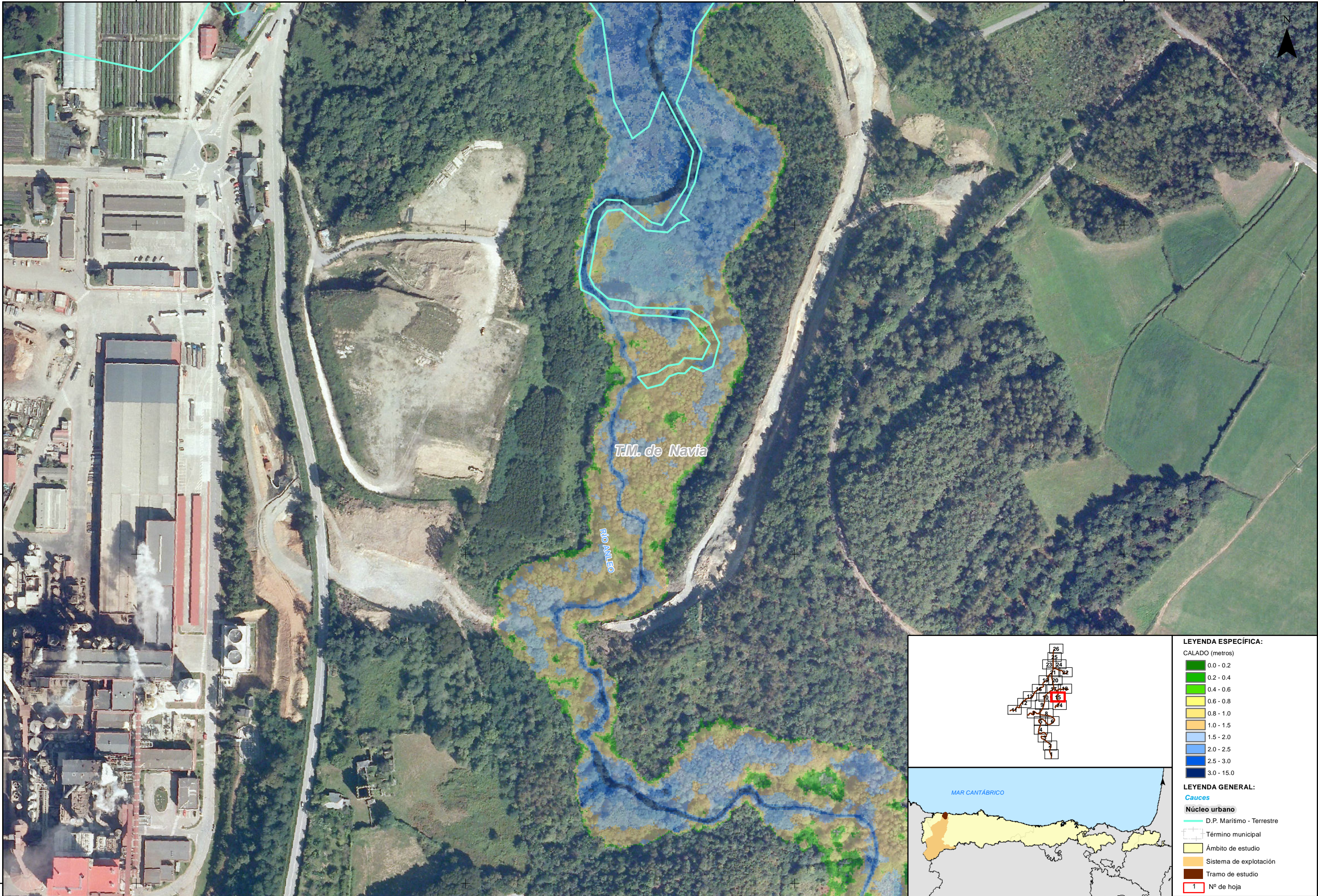












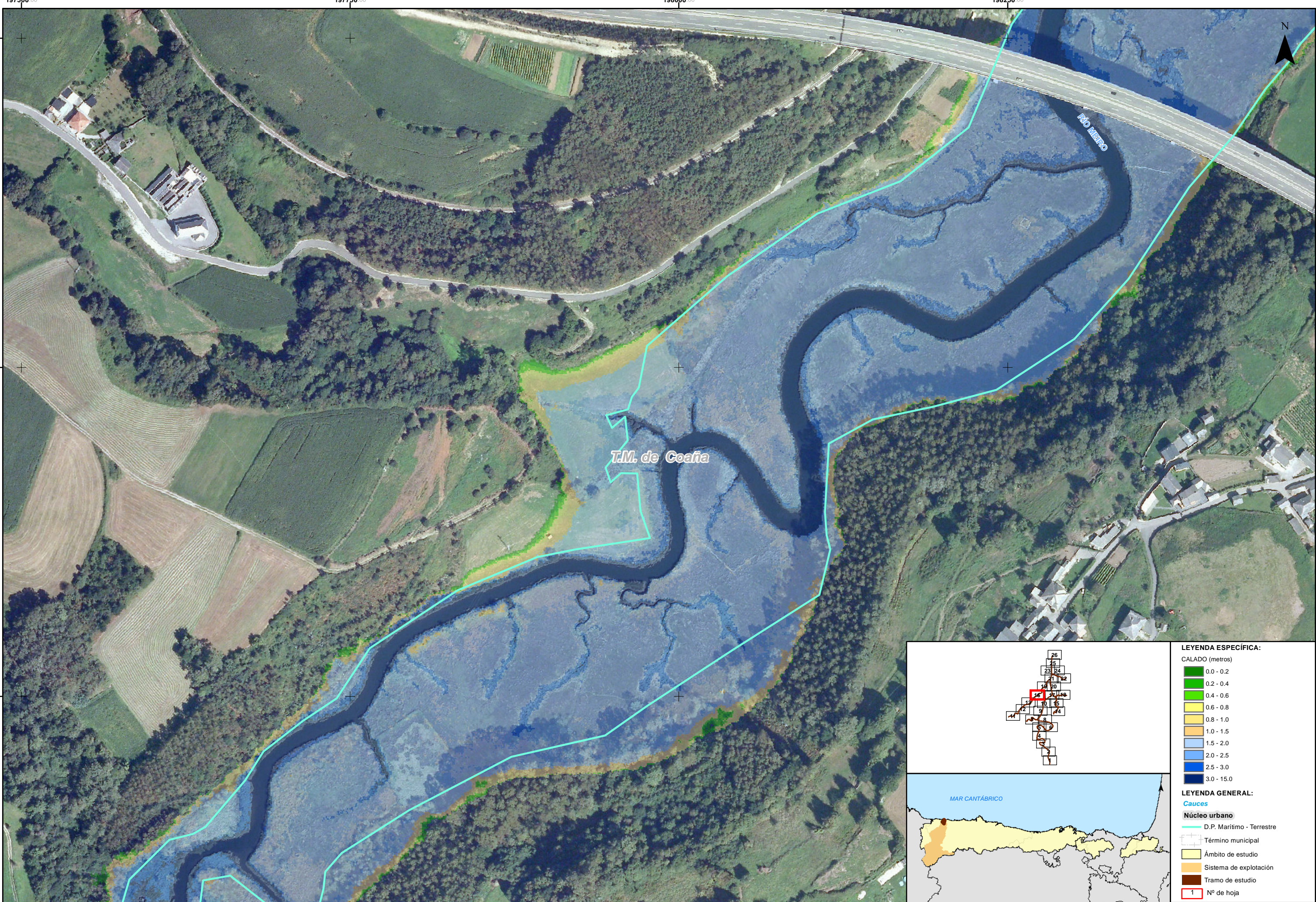
LEYENDA ESPECÍFICA:

- CALADO (metros)
- 0.0 - 0.2
  - 0.2 - 0.4
  - 0.4 - 0.6
  - 0.6 - 0.8
  - 0.8 - 1.0
  - 1.0 - 1.5
  - 1.5 - 2.0
  - 2.0 - 2.5
  - 2.5 - 3.0
  - 3.0 - 15.0

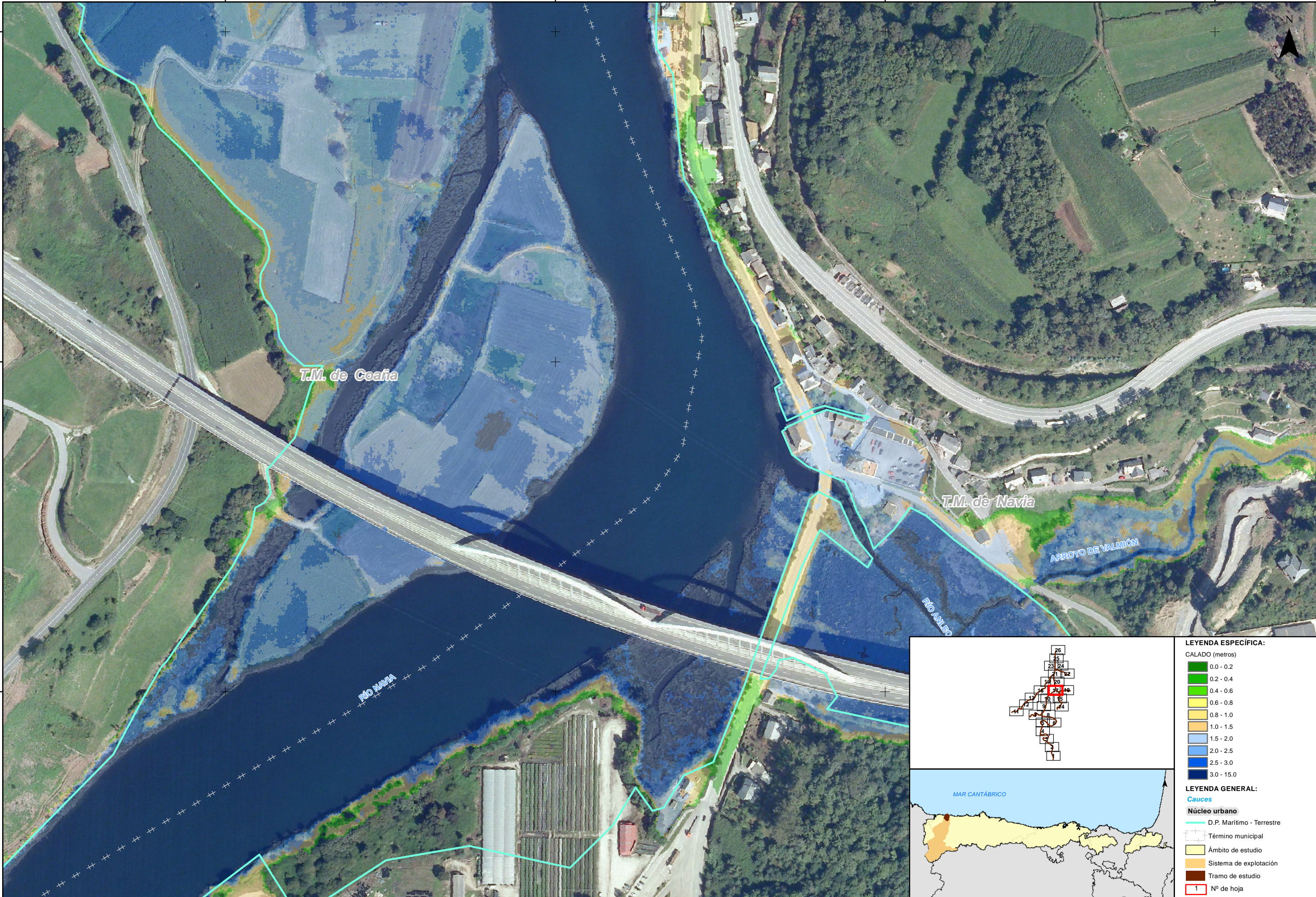
LEYENDA GENERAL:

- Cauces
- Núcleo urbano
- D.P. Marítimo - Terrestre
  - Término municipal
  - Ámbito de estudio
  - Sistema de explotación
  - Tramo de estudio
  - Nº de hoja

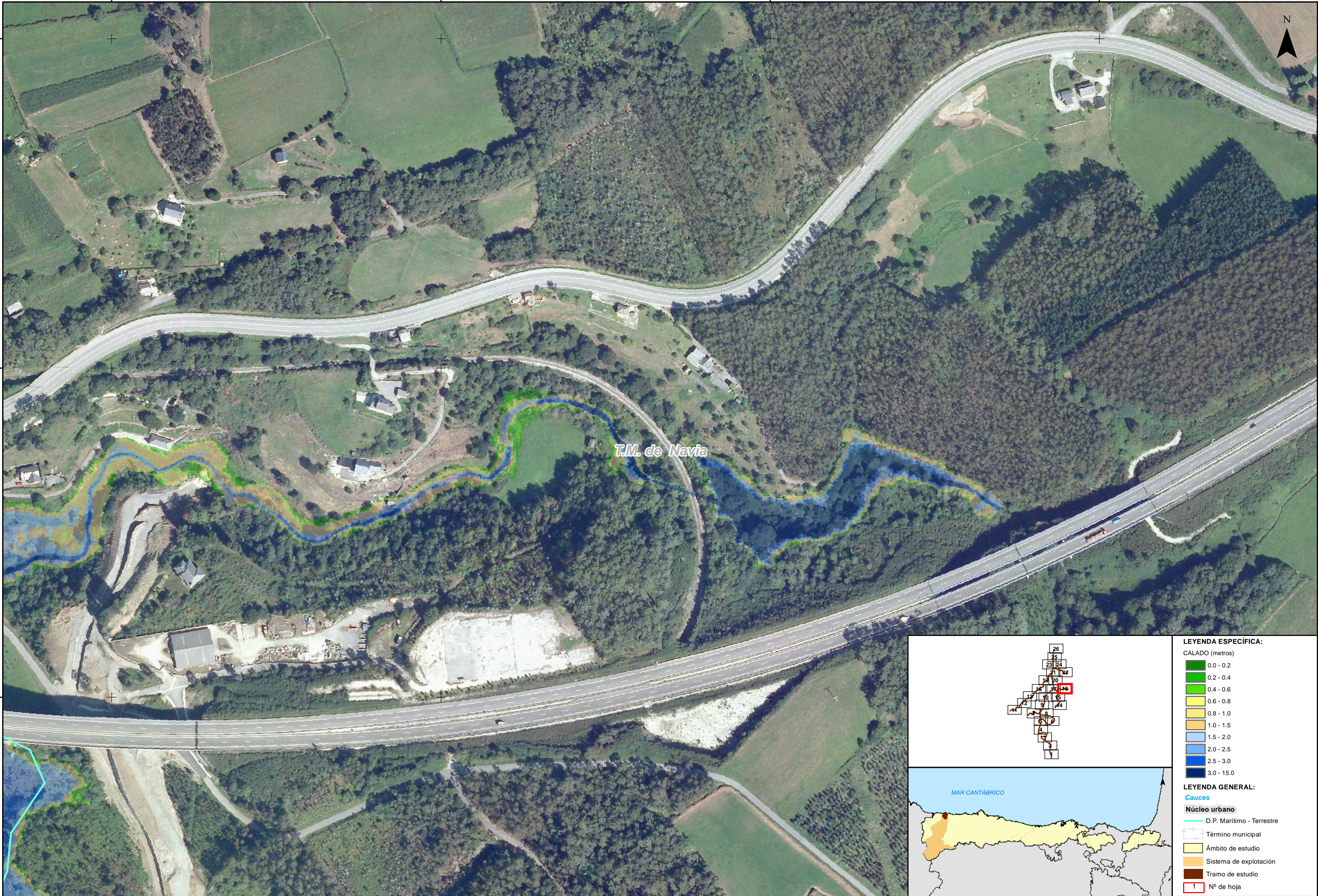




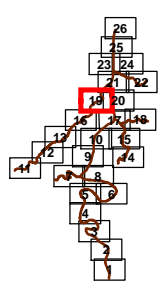
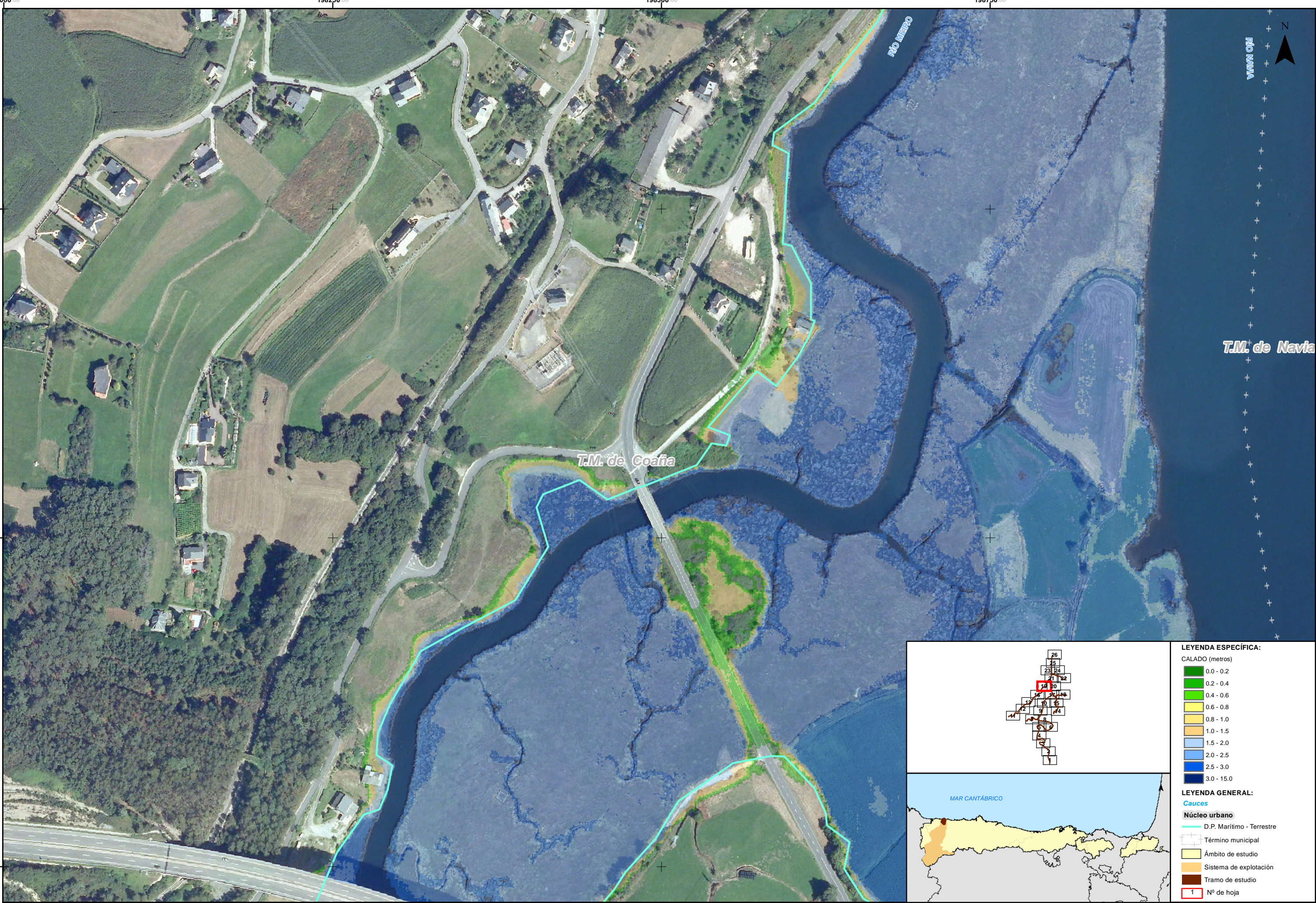







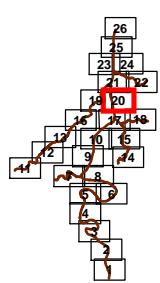






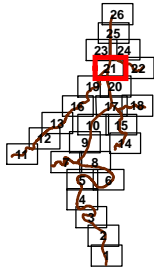
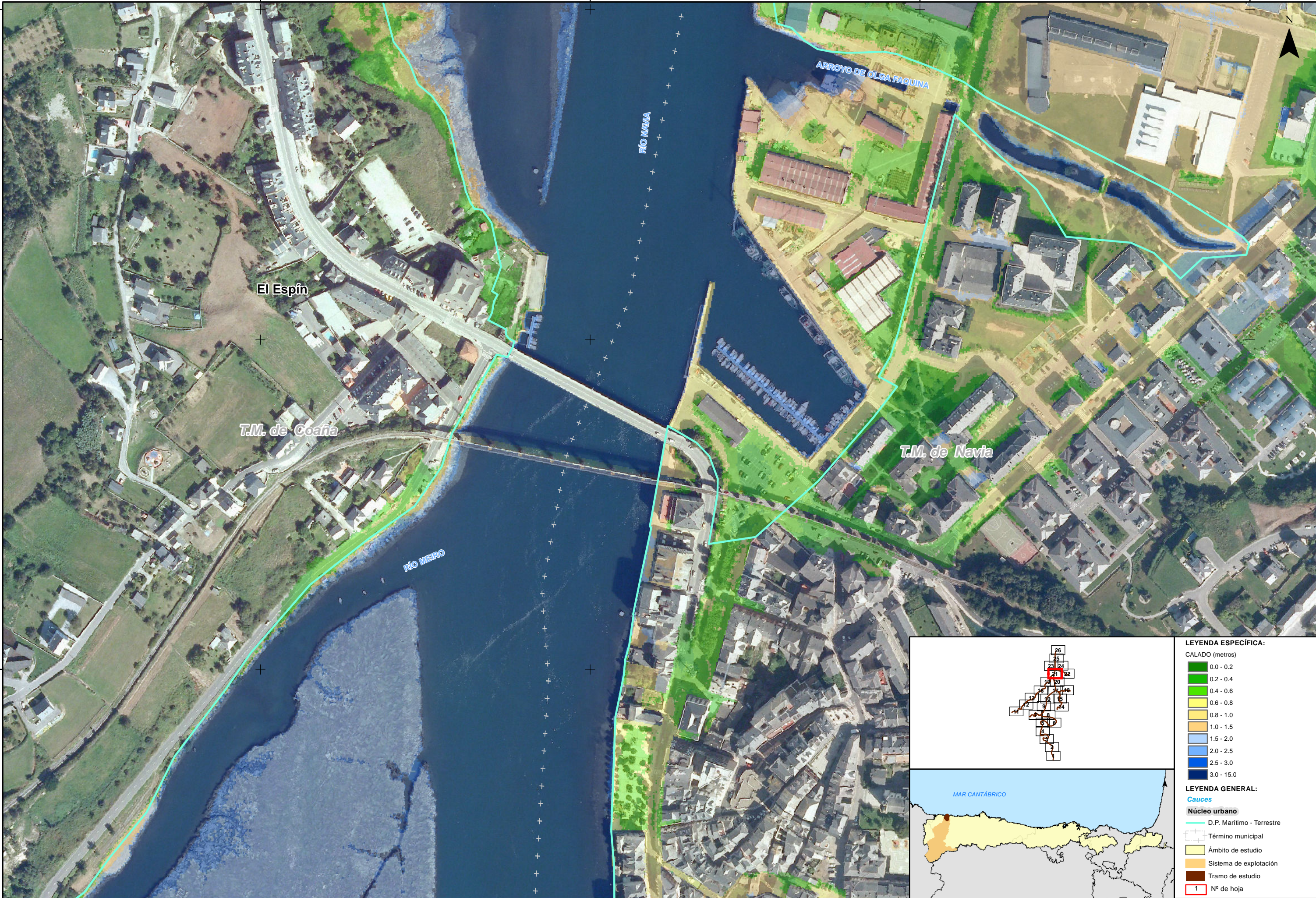
| LEYENDA ESPECÍFICA:   |                           |
|---|---------------------------|
| CALADO (metros)   |                           |
|  | 0.0 - 0.2                 |
|  | 0.2 - 0.4                 |
|  | 0.4 - 0.6                 |
|  | 0.6 - 0.8                 |
|  | 0.8 - 1.0                 |
|  | 1.0 - 1.5                 |
|  | 1.5 - 2.0                 |
|  | 2.0 - 2.5                 |
|  | 2.5 - 3.0                 |
|  | 3.0 - 15.0                |
| LEYENDA GENERAL:  |                           |
| Cauces  |                           |
|  | D.P. Marítimo - Terrestre |
|  | Término municipal         |
|  | Ámbito de estudio         |
|  | Sistema de explotación    |
|  | Tramo de estudio          |
|  | Nº de hoja                |





| LEYENDA ESPECÍFICA:       |                        |
|---------------------------|------------------------|
| CALADO (metros)           |                        |
| 0.0 - 0.2                 | 0.2 - 0.4              |
| 0.4 - 0.6                 | 0.6 - 0.8              |
| 0.8 - 1.0                 | 1.0 - 1.5              |
| 1.5 - 2.0                 | 2.0 - 2.5              |
| 2.5 - 3.0                 | 3.0 - 15.0             |
| LEYENDA GENERAL:          |                        |
| Cauces                    |                        |
| Núcleo urbano             |                        |
| D.P. Marítimo - Terrestre | Término municipal      |
| Ámbito de estudio         | Sistema de explotación |
| Tramo de estudio          | Nº de hoja             |
| 1                         | 1                      |





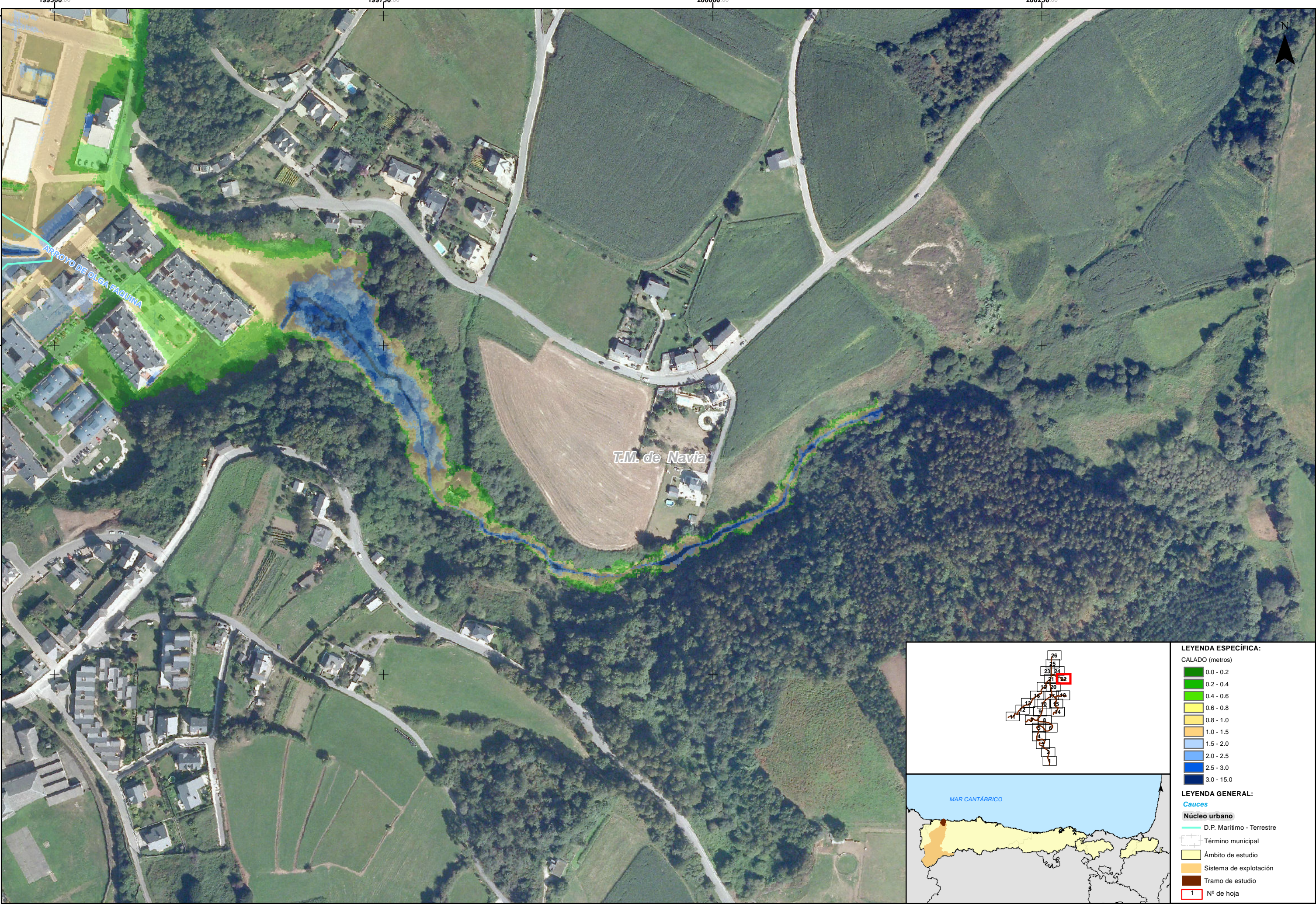
LEYENDA ESPECÍFICA:

- CALADO (metros)
- 0.0 - 0.2
  - 0.2 - 0.4
  - 0.4 - 0.6
  - 0.6 - 0.8
  - 0.8 - 1.0
  - 1.0 - 1.5
  - 1.5 - 2.0
  - 2.0 - 2.5
  - 2.5 - 3.0
  - 3.0 - 15.0

LEYENDA GENERAL:

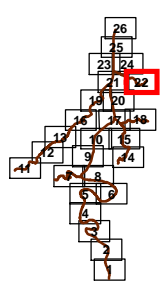
- Cauces
- Núcleo urbano
- D.P. Marítimo - Terrestre
  - Término municipal
  - Ámbito de estudio
  - Sistema de explotación
  - Tramo de estudio
  - Nº de hoja





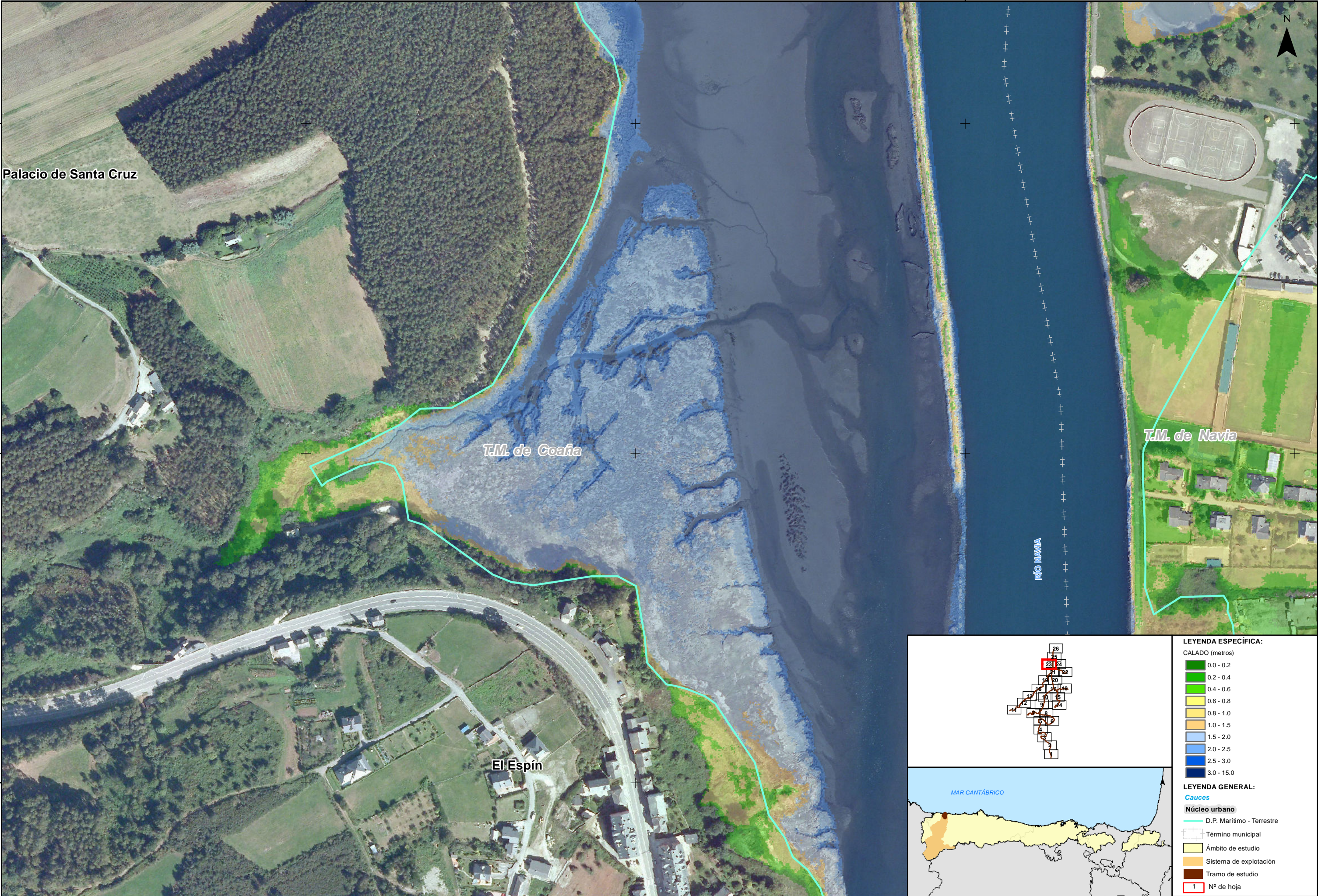
T.M. de Navia

ARROYO DE OLGA FAQUINA

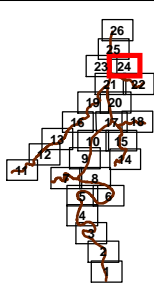
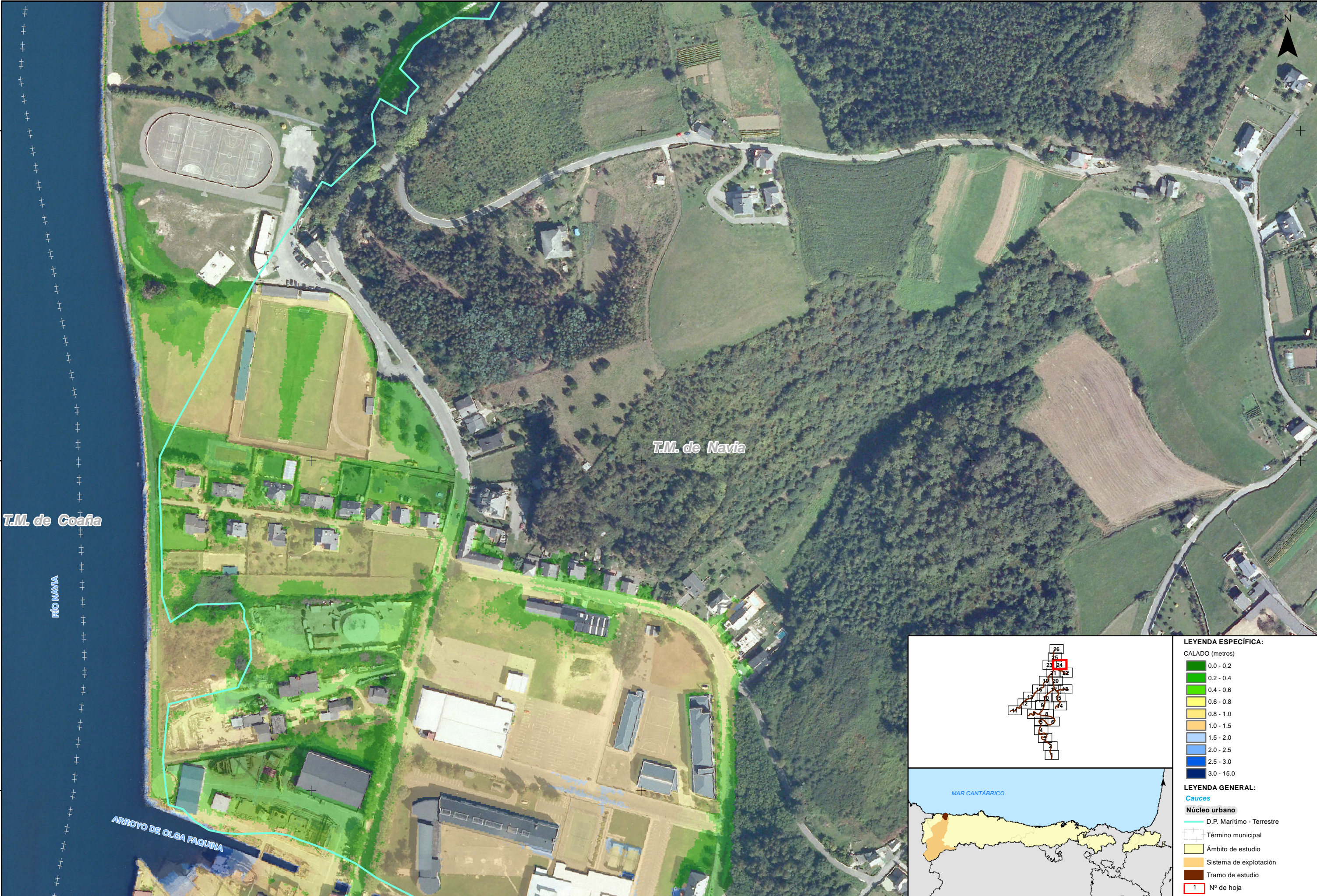


| LEYENDA ESPECÍFICA:       |   |
|---------------------------|---|
| CALADO (metros)           |   |
| 0.0 - 0.2                 |   |
| 0.2 - 0.4                 |   |
| 0.4 - 0.6                 |   |
| 0.6 - 0.8                 |   |
| 0.8 - 1.0                 |   |
| 1.0 - 1.5                 |   |
| 1.5 - 2.0                 |   |
| 2.0 - 2.5                 |   |
| 2.5 - 3.0                 |   |
| 3.0 - 15.0                |   |
| LEYENDA GENERAL:          |   |
| Cauces                    |   |
| Núcleo urbano             |   |
| D.P. Marítimo - Terrestre |   |
| Término municipal         |   |
| Ámbito de estudio         |   |
| Sistema de explotación    |   |
| Tramo de estudio          |   |
| Nº de hoja                | 1 |







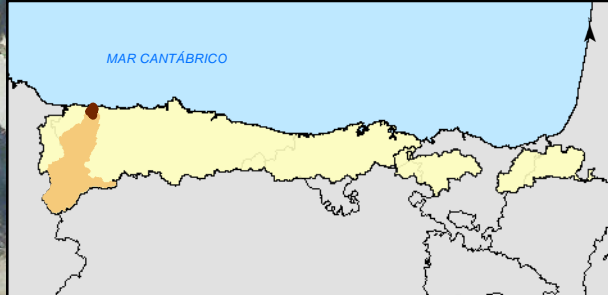
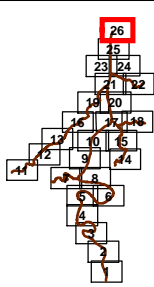


- LEYENDA ESPECÍFICA:**
- CALADO (metros)
- 0.0 - 0.2
  - 0.2 - 0.4
  - 0.4 - 0.6
  - 0.6 - 0.8
  - 0.8 - 1.0
  - 1.0 - 1.5
  - 1.5 - 2.0
  - 2.0 - 2.5
  - 2.5 - 3.0
  - 3.0 - 15.0
- LEYENDA GENERAL:**
- Cauces**
- D.P. Marítimo - Terrestre
- Núcleo urbano**
- Término municipal
  - Ámbito de estudio
  - Sistema de explotación
  - Tramo de estudio
- Nº de hoja**
- 1









- LEYENDA ESPECÍFICA:**
- CALADO (metros)
- 0.0 - 0.2
  - 0.2 - 0.4
  - 0.4 - 0.6
  - 0.6 - 0.8
  - 0.8 - 1.0
  - 1.0 - 1.5
  - 1.5 - 2.0
  - 2.0 - 2.5
  - 2.5 - 3.0
  - 3.0 - 15.0
- LEYENDA GENERAL:**
- Cauces**
- D.P. Marítimo - Terrestre
- Núcleo urbano**
- Término municipal
  - Ámbito de estudio
  - Sistema de explotación
  - Tramo de estudio
- 1** N° de hoja