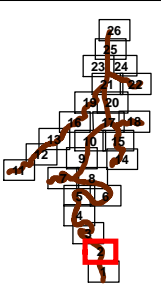
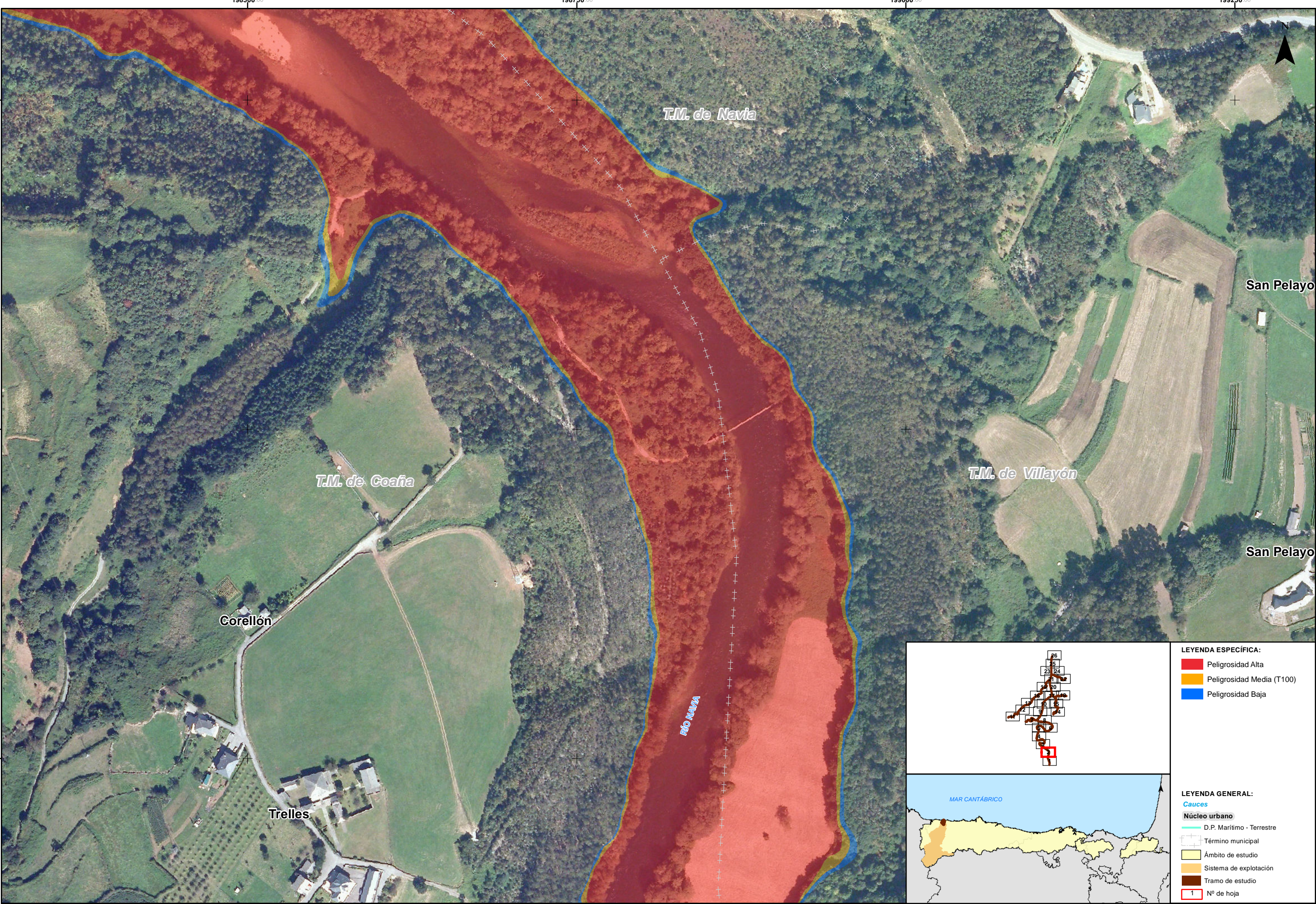


- LEYENDA ESPECÍFICA:**
- Peligrosidad Alta
  - Peligrosidad Media (T100)
  - Peligrosidad Baja



- LEYENDA GENERAL:**
- Cauces**
  - Núcleo urbano**
  - D.P. Marítimo - Terrestre
  - Término municipal
  - Ámbito de estudio
  - Sistema de explotación
  - Tramo de estudio
  - Nº de hoja



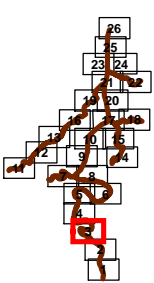
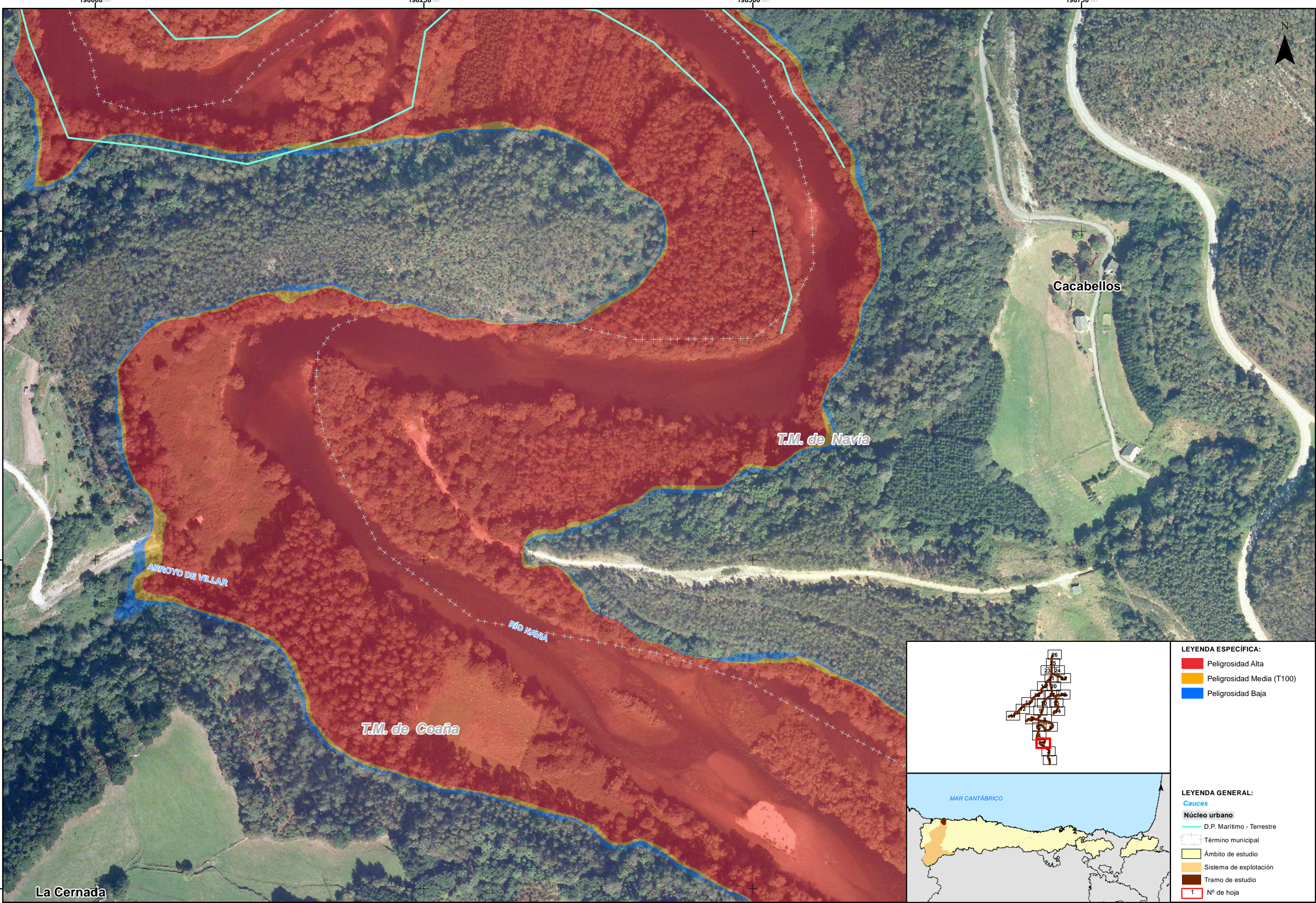


- LEYENDA ESPECÍFICA:**
- Peligrosidad Alta
  - Peligrosidad Media (T100)
  - Peligrosidad Baja



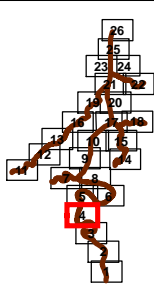
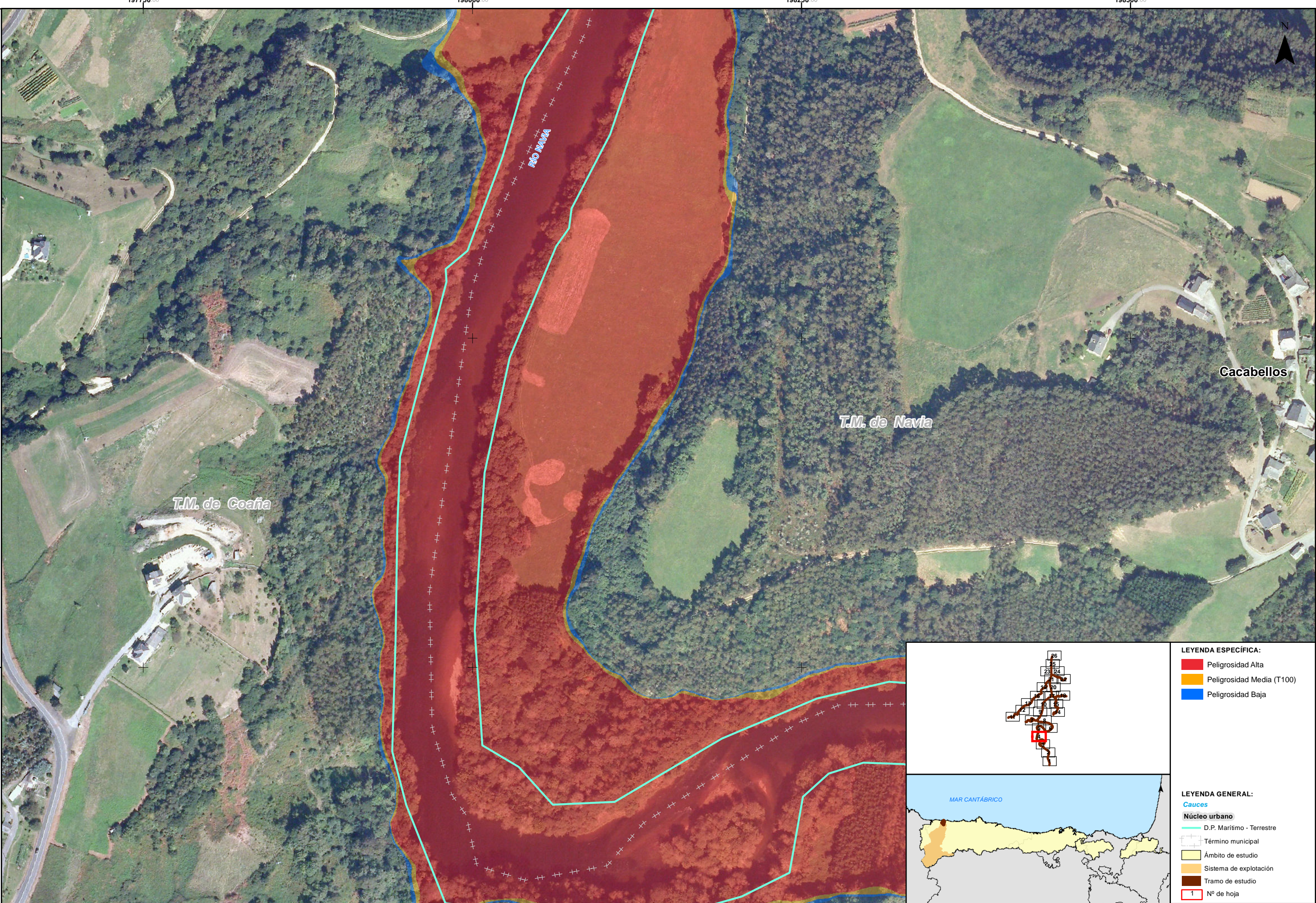
- LEYENDA GENERAL:**
- Cauces**
  - Núcleo urbano**
  - D.P. Marítimo - Terrestre
  - Término municipal
  - Ámbito de estudio
  - Sistema de explotación
  - Tramo de estudio
  - Nº de hoja





LEYENDA ESPECÍFICA:	
<span style="display:inline-block; width:15px; height:10px; background-color:red; border:1px solid black;"></span>	Peligrosidad Alta
<span style="display:inline-block; width:15px; height:10px; background-color:yellow; border:1px solid black;"></span>	Peligrosidad Media (T100)
<span style="display:inline-block; width:15px; height:10px; background-color:blue; border:1px solid black;"></span>	Peligrosidad Baja
LEYENDA GENERAL:	
<b>Cauces</b>	
<span style="display:inline-block; width:15px; height:10px; background-color:blue; border:1px solid black;"></span>	D.P. Marítimo - Terrestre
<span style="display:inline-block; width:15px; height:10px; background-color:yellow; border:1px solid black;"></span>	Término municipal
<span style="display:inline-block; width:15px; height:10px; background-color:yellow; border:1px solid black;"></span>	Ámbito de estudio
<span style="display:inline-block; width:15px; height:10px; background-color:yellow; border:1px solid black;"></span>	Sistema de explotación
<span style="display:inline-block; width:15px; height:10px; background-color:yellow; border:1px solid black;"></span>	Tramo de estudio
<span style="display:inline-block; width:15px; height:10px; background-color:yellow; border:1px solid black;"></span>	Nº de hoja





- LEYENDA ESPECÍFICA:**
- Peligrosidad Alta
  - Peligrosidad Media (T100)
  - Peligrosidad Baja



- LEYENDA GENERAL:**
- Cauces**
- D.P. Marítimo - Terrestre
- Núcleo urbano**
- Término municipal
  - Ámbito de estudio
  - Sistema de explotación
  - Tramo de estudio
  - Nº de hoja



DIRECTOR DEL PROYECTO:  
D. JORGE RODRÍGUEZ GONZÁLEZ

INGENIERO REDACTOR:  
D. FERNANDO MENDIZABAL CARRILLO

TÍTULO DEL PROYECTO:  
ADAPTACIÓN DEL SISTEMA NACIONAL DE CARTOGRAFÍA DE ZONAS INUNDABLES PARA LA REVISIÓN E INTEGRACIÓN DE LAS ARPSIS MAREALES EN LA DEMARCACIÓN HIDROGRÁFICA DEL CÁNTABRICO OCCIDENTAL

FECHA:  
ABRIL 2016

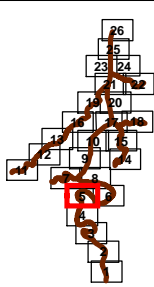
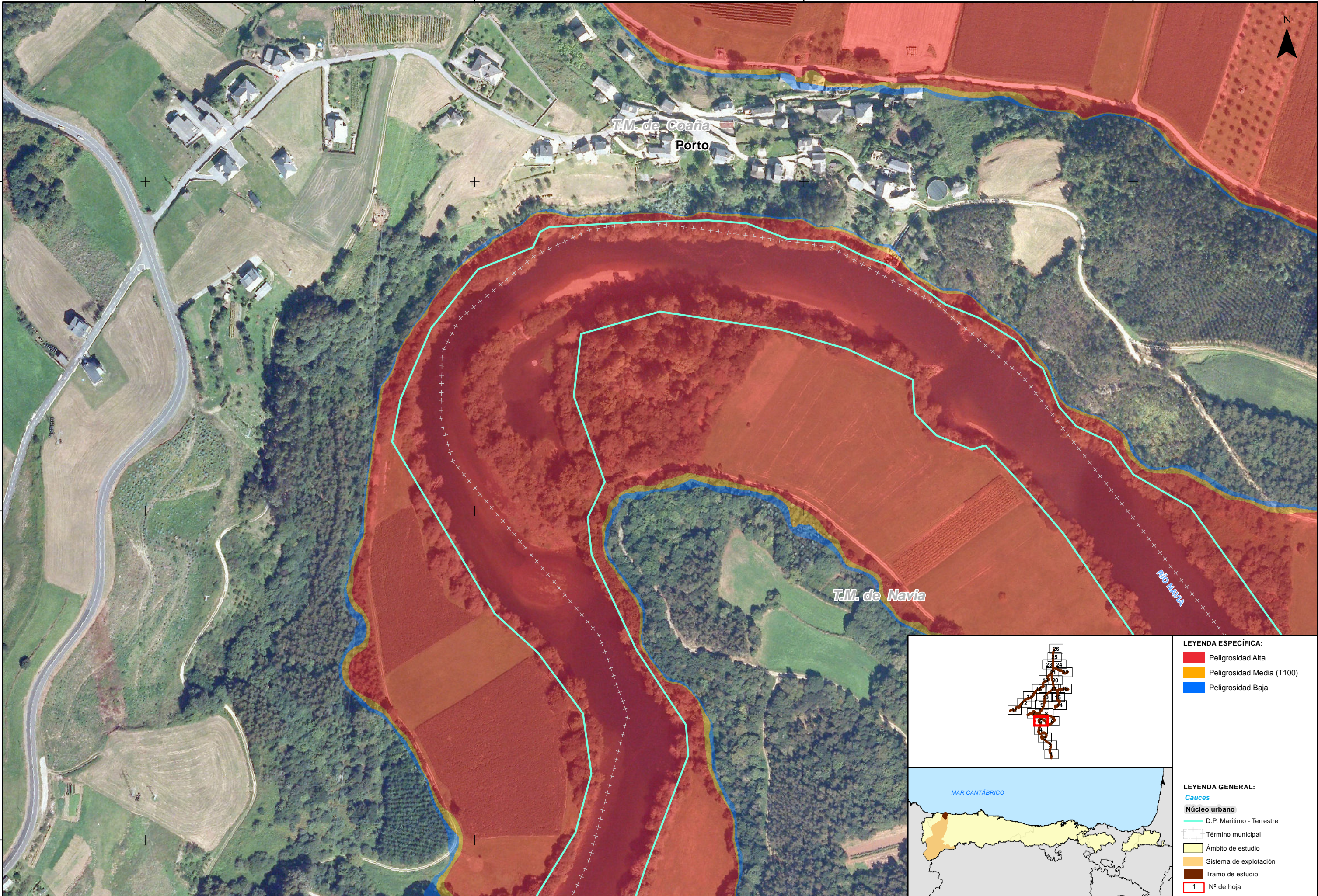
ESCALA:  
1:2.500  
20 Metros

TRAMO: ES018-AST-2-1  
RÍO: NAVIA  
CUENCA: NAVIA

DESIGNACIÓN:  
MAPA DE PELIGROSIDAD  
EXTENSIÓN PREVISIBLE DE LA INUNDACIÓN

PLANO Nº  
12  
HOJA 4 DE 26



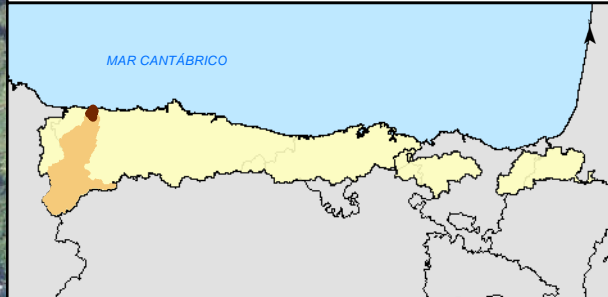
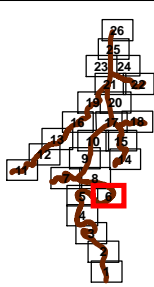
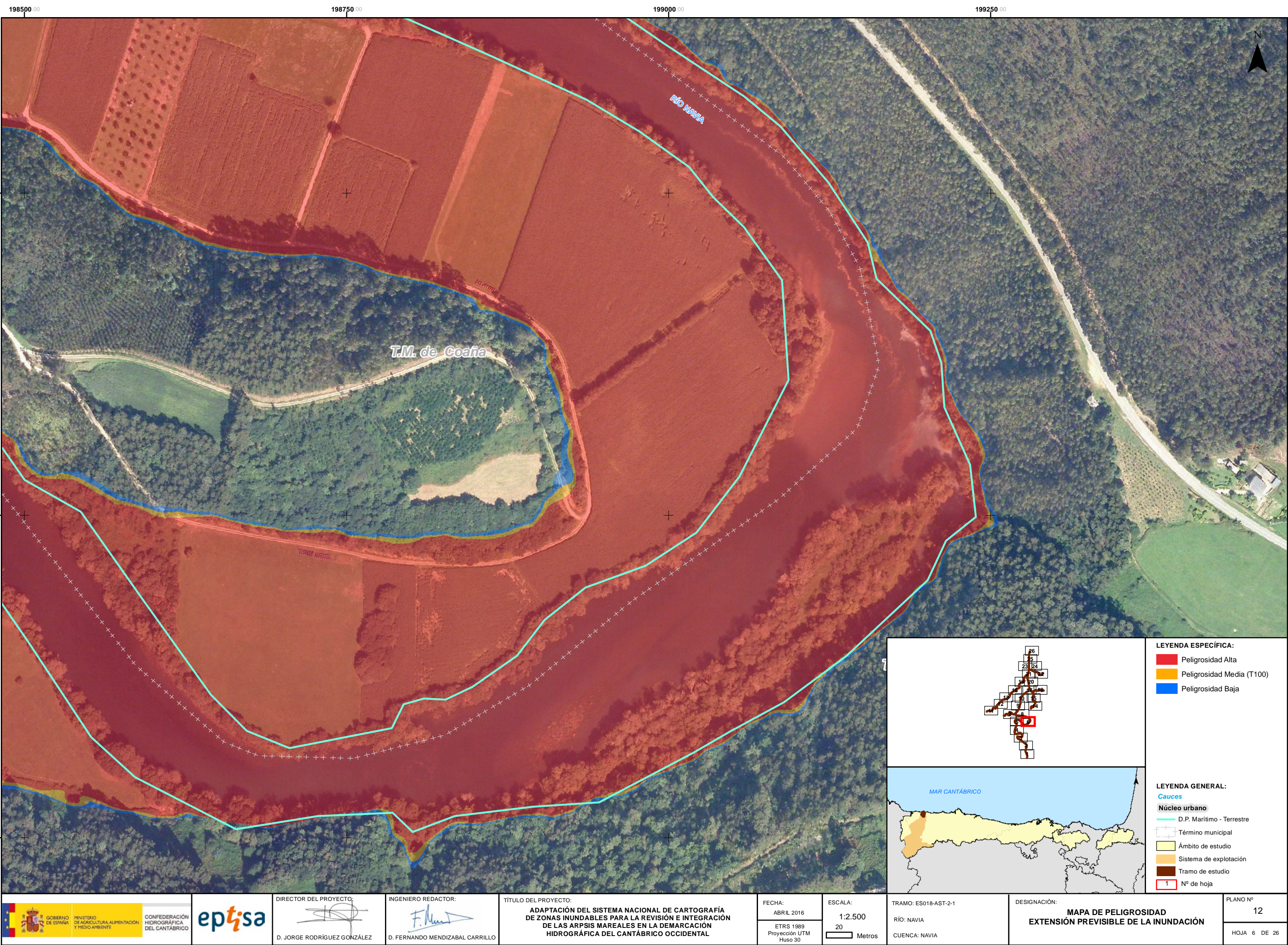


- LEYENDA ESPECÍFICA:**
- Peligrosidad Alta
  - Peligrosidad Media (T100)
  - Peligrosidad Baja



- LEYENDA GENERAL:**
- Cauces**
- Núcleo urbano**
- D.P. Marítimo - Terrestre
  - Término municipal
  - Ámbito de estudio
  - Sistema de explotación
  - Tramo de estudio
  - Nº de hoja



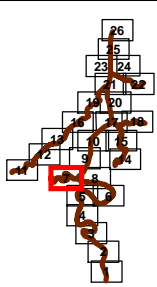
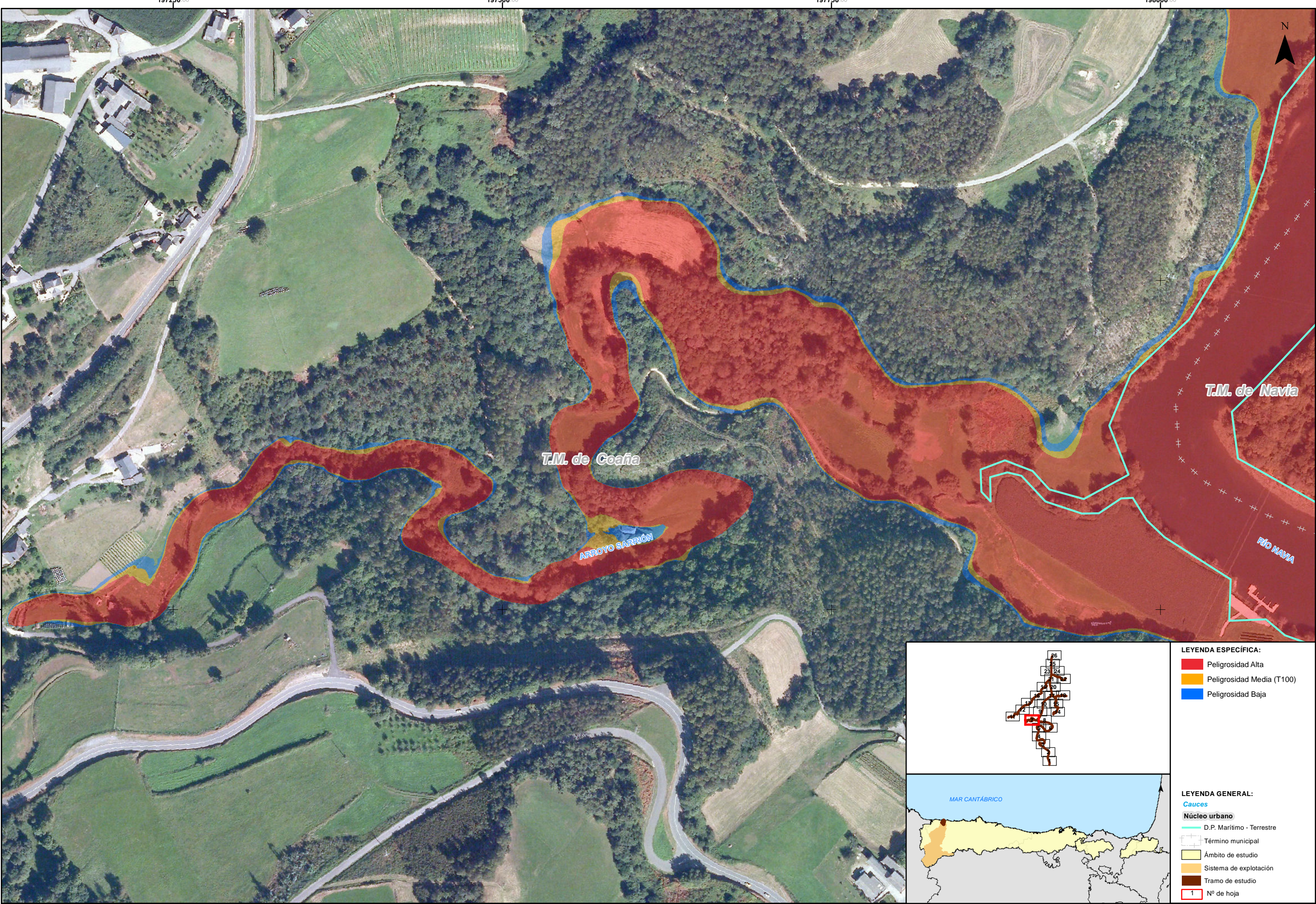


LEYENDA ESPECÍFICA:	
<span style="color: red;">■</span>	Peligrosidad Alta
<span style="color: orange;">■</span>	Peligrosidad Media (T100)
<span style="color: blue;">■</span>	Peligrosidad Baja

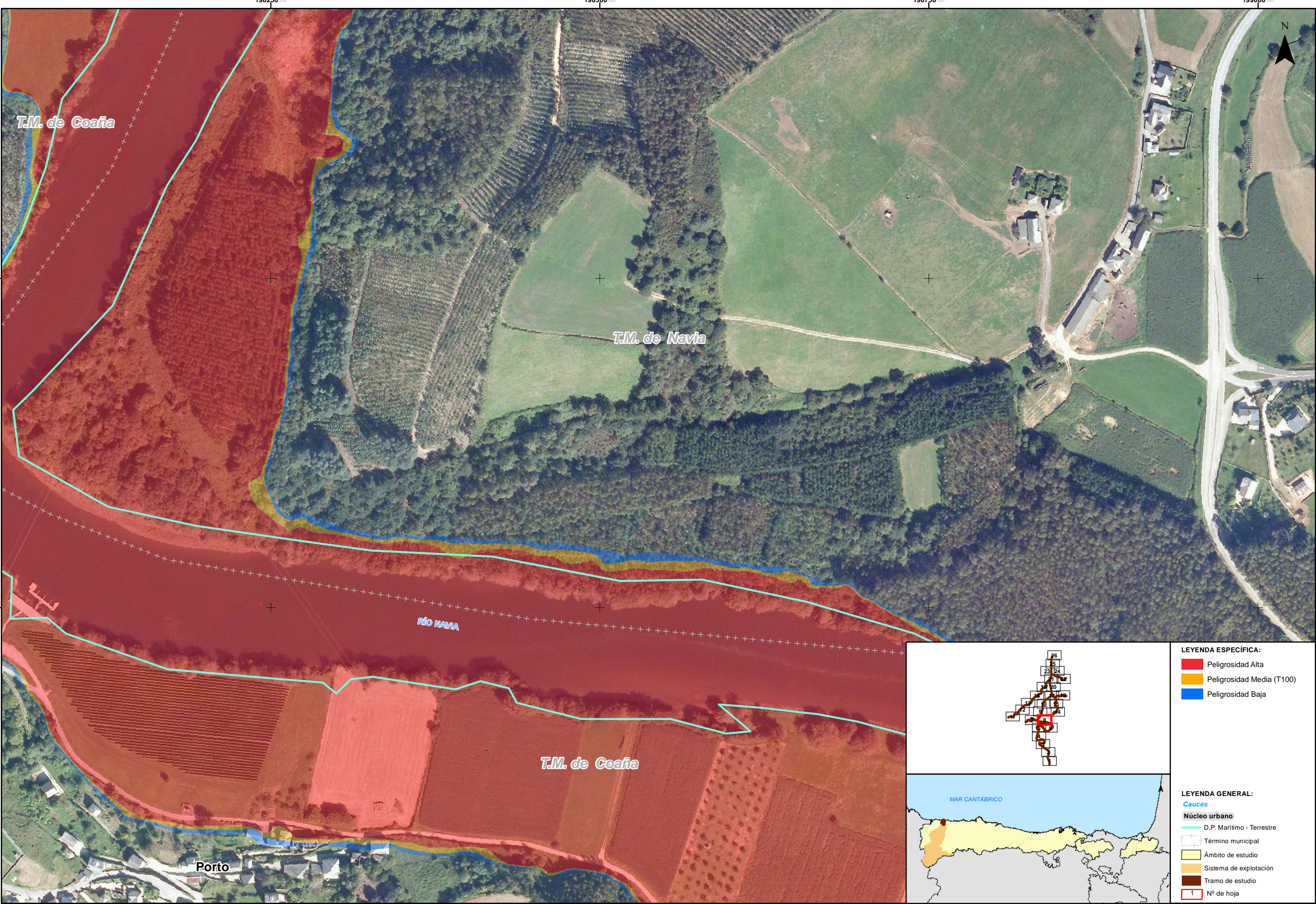
LEYENDA GENERAL:	
<b>Cauces</b>	
<span style="color: blue;">—</span>	D.P. Marítimo - Terrestre
<span style="border: 1px solid black;"> </span>	Término municipal
<span style="background-color: yellow;"> </span>	Ámbito de estudio
<span style="background-color: orange;"> </span>	Sistema de explotación
<span style="background-color: brown;"> </span>	Tramo de estudio
<span style="border: 1px solid red;">1</span>	Nº de hoja



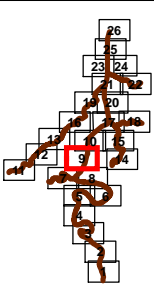
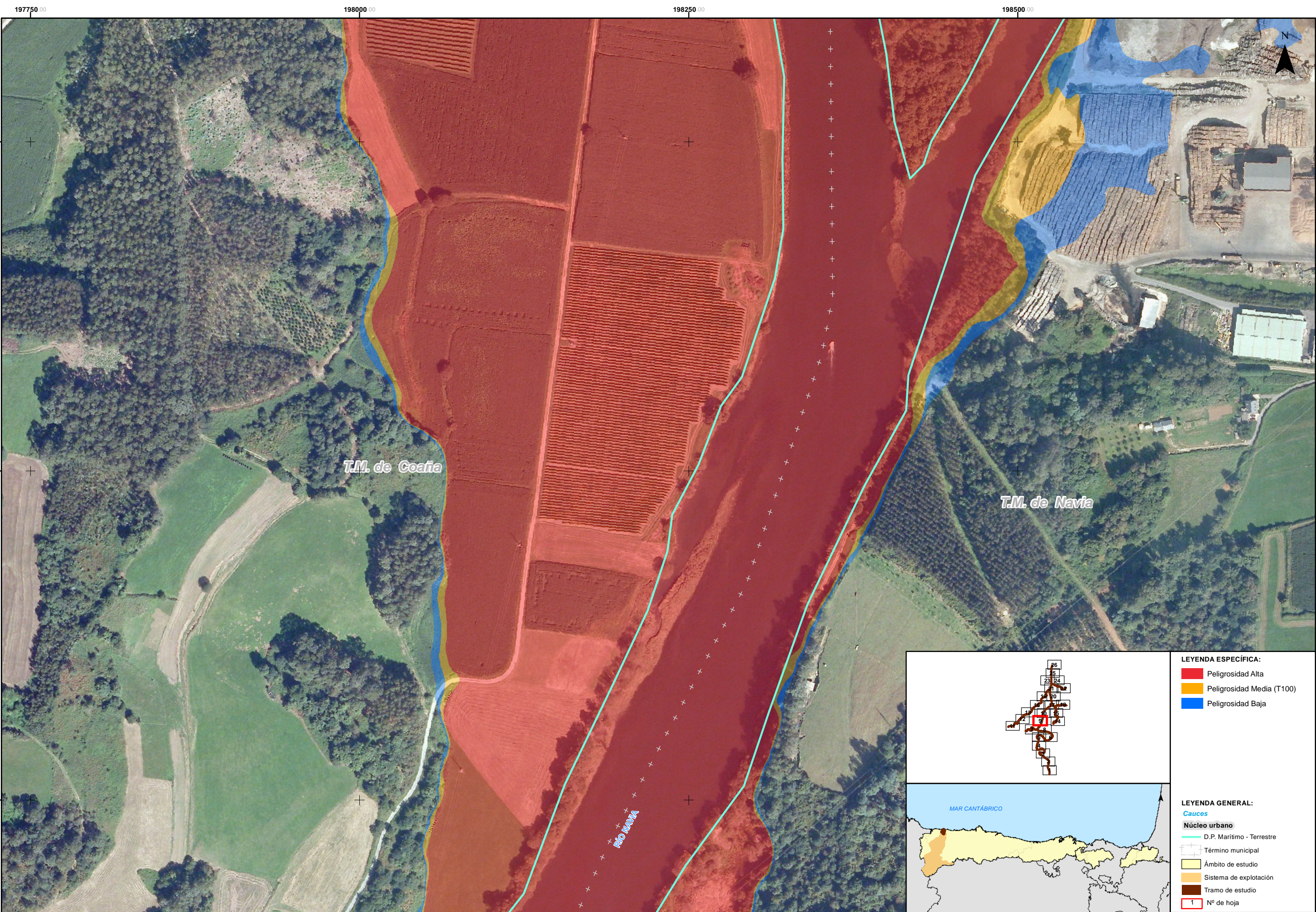


- LEYENDA ESPECÍFICA:**
- Peligrosidad Alta
  - Peligrosidad Media (T100)
  - Peligrosidad Baja
- LEYENDA GENERAL:**
- Cauces
  - Núcleo urbano
  - D.P. Marítimo - Terrestre
  - Término municipal
  - Ámbito de estudio
  - Sistema de explotación
  - Tramo de estudio
  - Nº de hoja



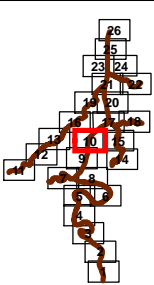
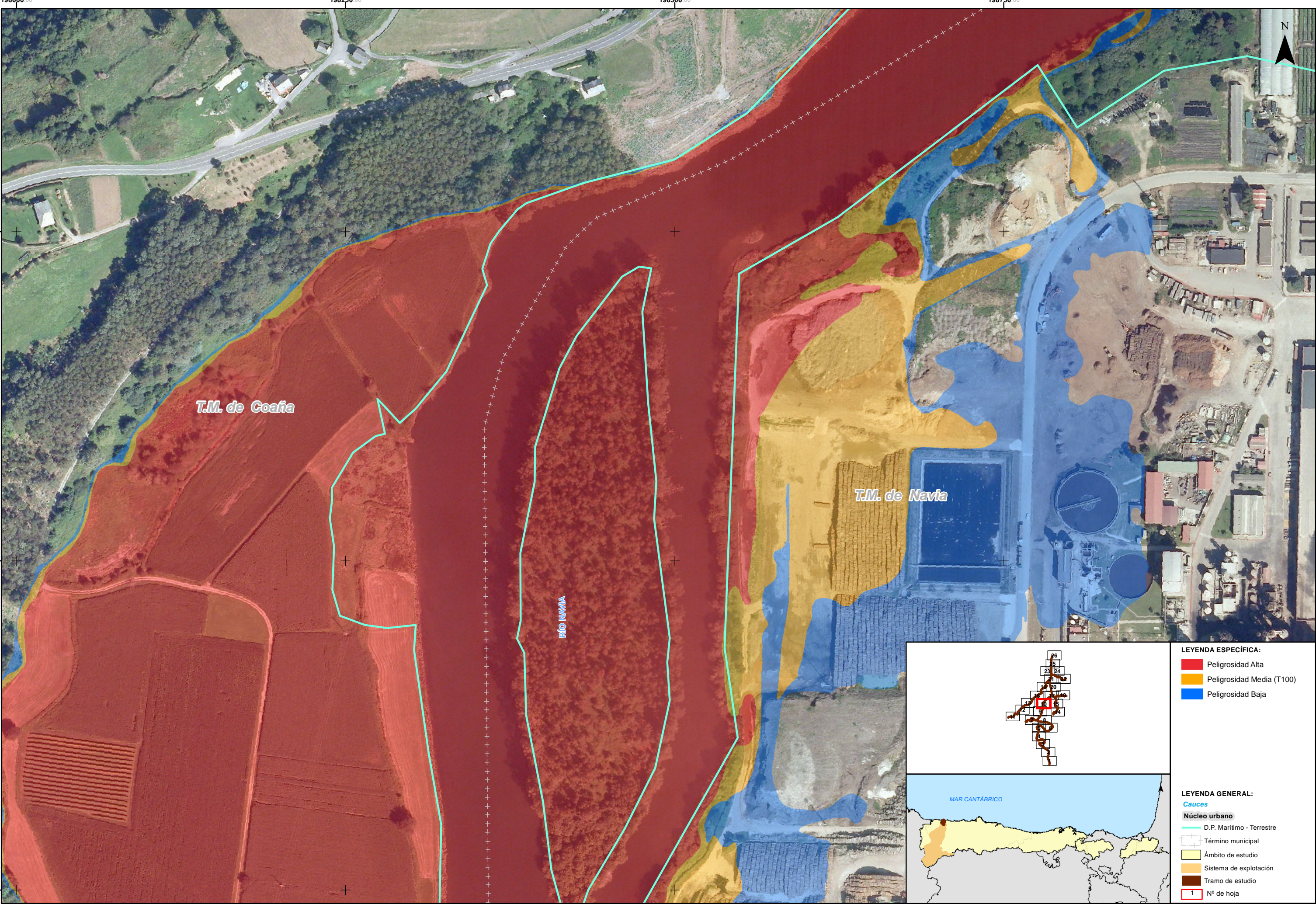






LEYENDA ESPECÍFICA:	
<span style="display:inline-block; width:15px; height:15px; background-color:red; border:1px solid black;"></span>	Peligrosidad Alta
<span style="display:inline-block; width:15px; height:15px; background-color:yellow; border:1px solid black;"></span>	Peligrosidad Media (T100)
<span style="display:inline-block; width:15px; height:15px; background-color:blue; border:1px solid black;"></span>	Peligrosidad Baja
LEYENDA GENERAL:	
<b>Cauces</b>	
<span style="display:inline-block; width:15px; height:15px; background-color:lightblue; border:1px solid black;"></span>	D.P. Marítimo - Terrestre
<span style="display:inline-block; width:15px; height:15px; border:1px solid black;"></span>	Término municipal
<span style="display:inline-block; width:15px; height:15px; background-color:yellow; border:1px solid black;"></span>	Ámbito de estudio
<span style="display:inline-block; width:15px; height:15px; background-color:orange; border:1px solid black;"></span>	Sistema de explotación
<span style="display:inline-block; width:15px; height:15px; background-color:brown; border:1px solid black;"></span>	Tramo de estudio
<span style="display:inline-block; width:15px; height:15px; border:1px solid red;"></span>	Nº de hoja





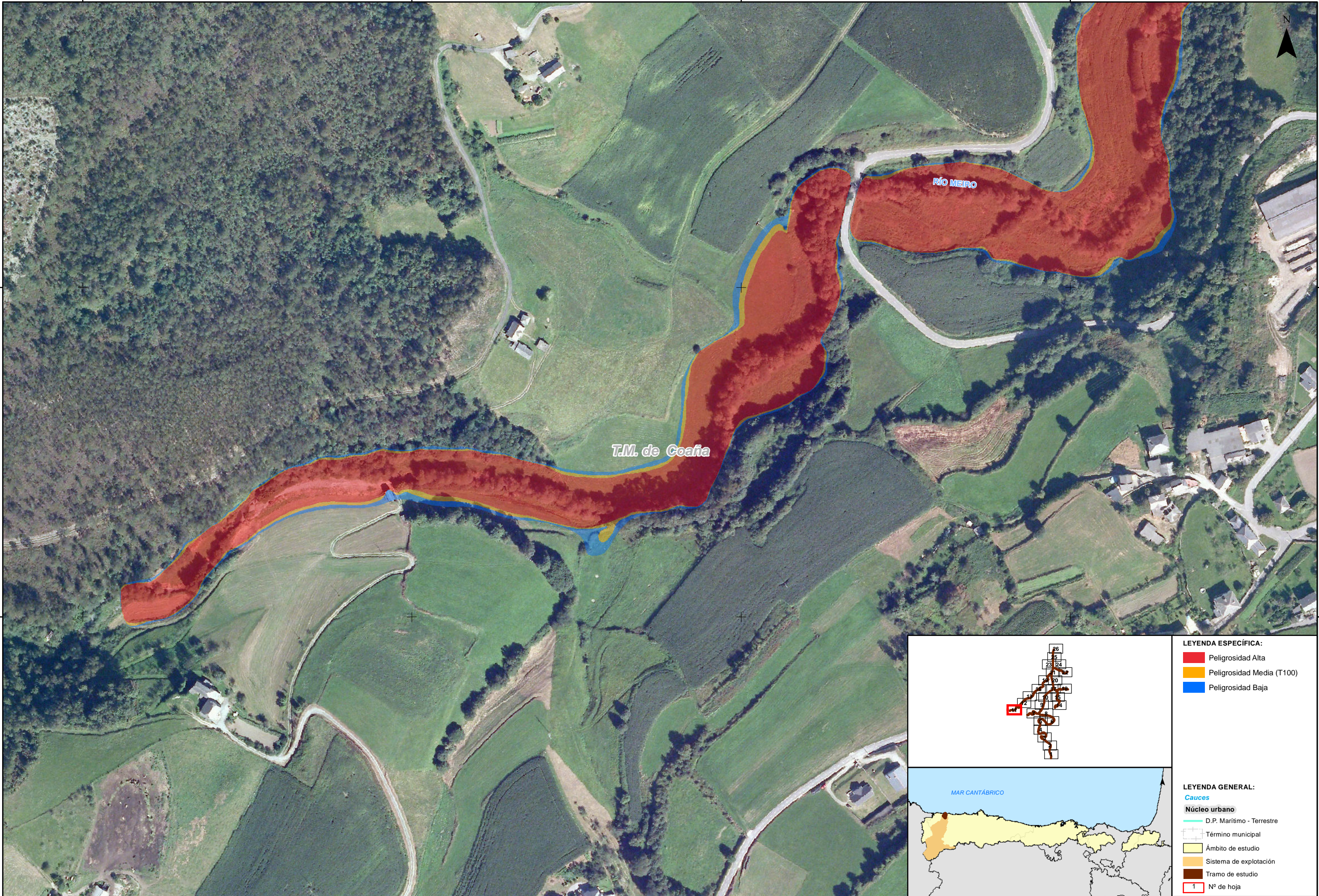
LEYENDA ESPECÍFICA:

- Peligrosidad Alta
- Peligrosidad Media (T100)
- Peligrosidad Baja

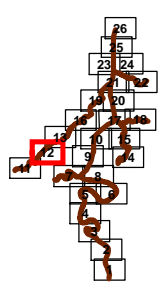
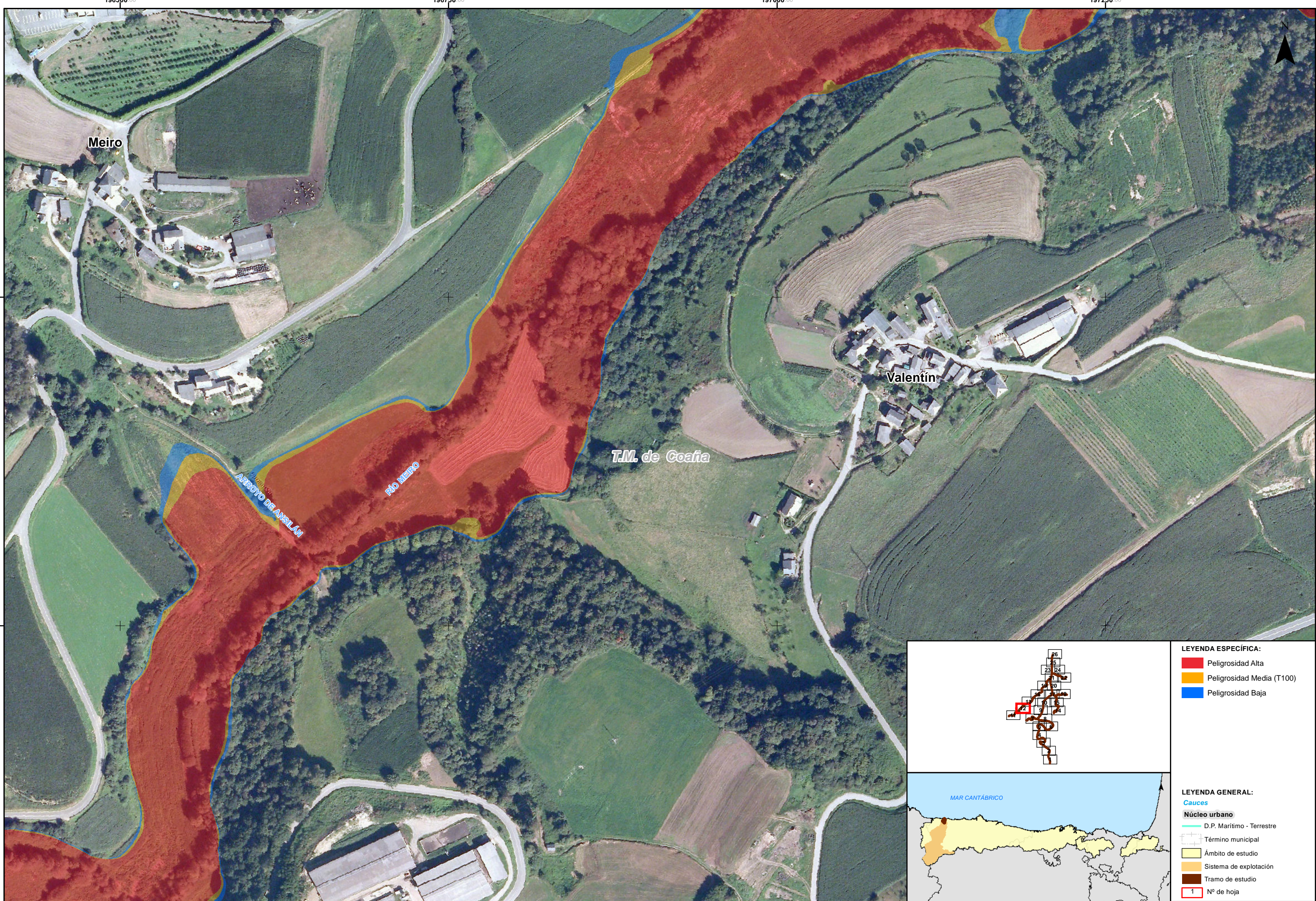
LEYENDA GENERAL:

- Cauces
- Núcleo urbano
- D.P. Marítimo - Terrestre
- Término municipal
- Ámbito de estudio
- Sistema de explotación
- Tramo de estudio
- Nº de hoja





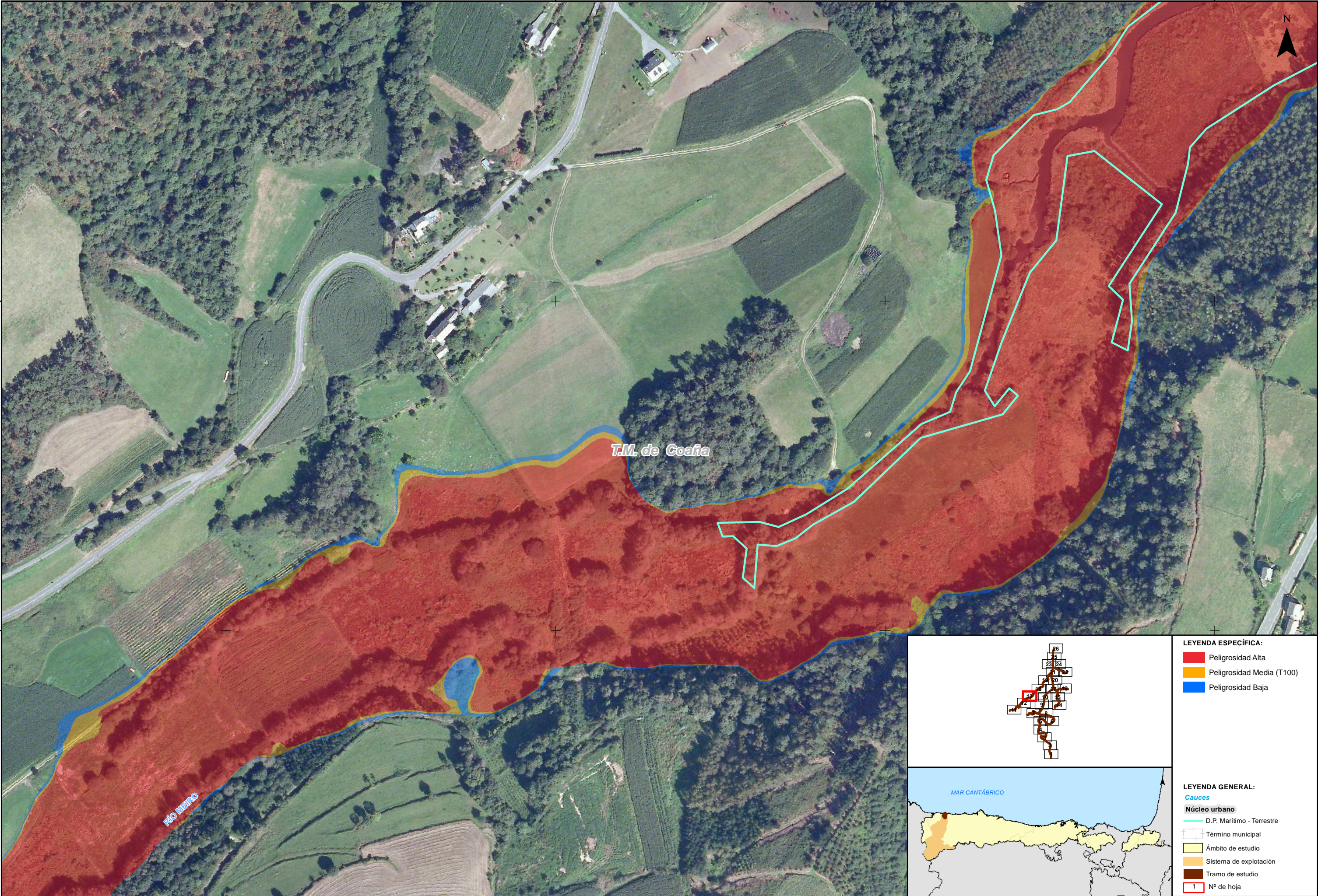




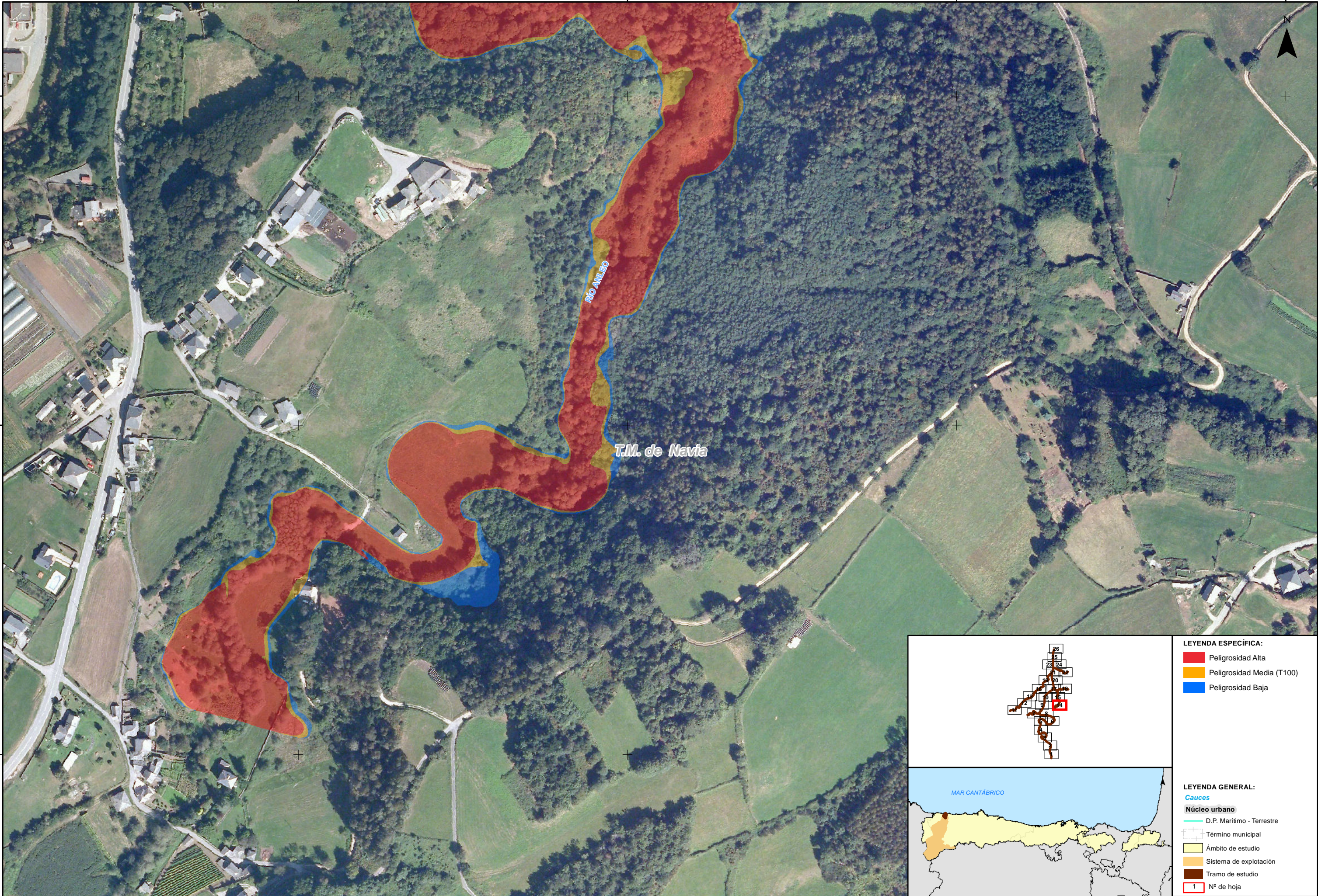
- LEYENDA ESPECÍFICA:**
- Peligrosidad Alta
  - Peligrosidad Media (T100)
  - Peligrosidad Baja

- LEYENDA GENERAL:**
- Cauces**
  - Núcleo urbano**
  - D.P. Marítimo - Terrestre
  - Término municipal
  - Ámbito de estudio
  - Sistema de explotación
  - Tramo de estudio
  - Nº de hoja

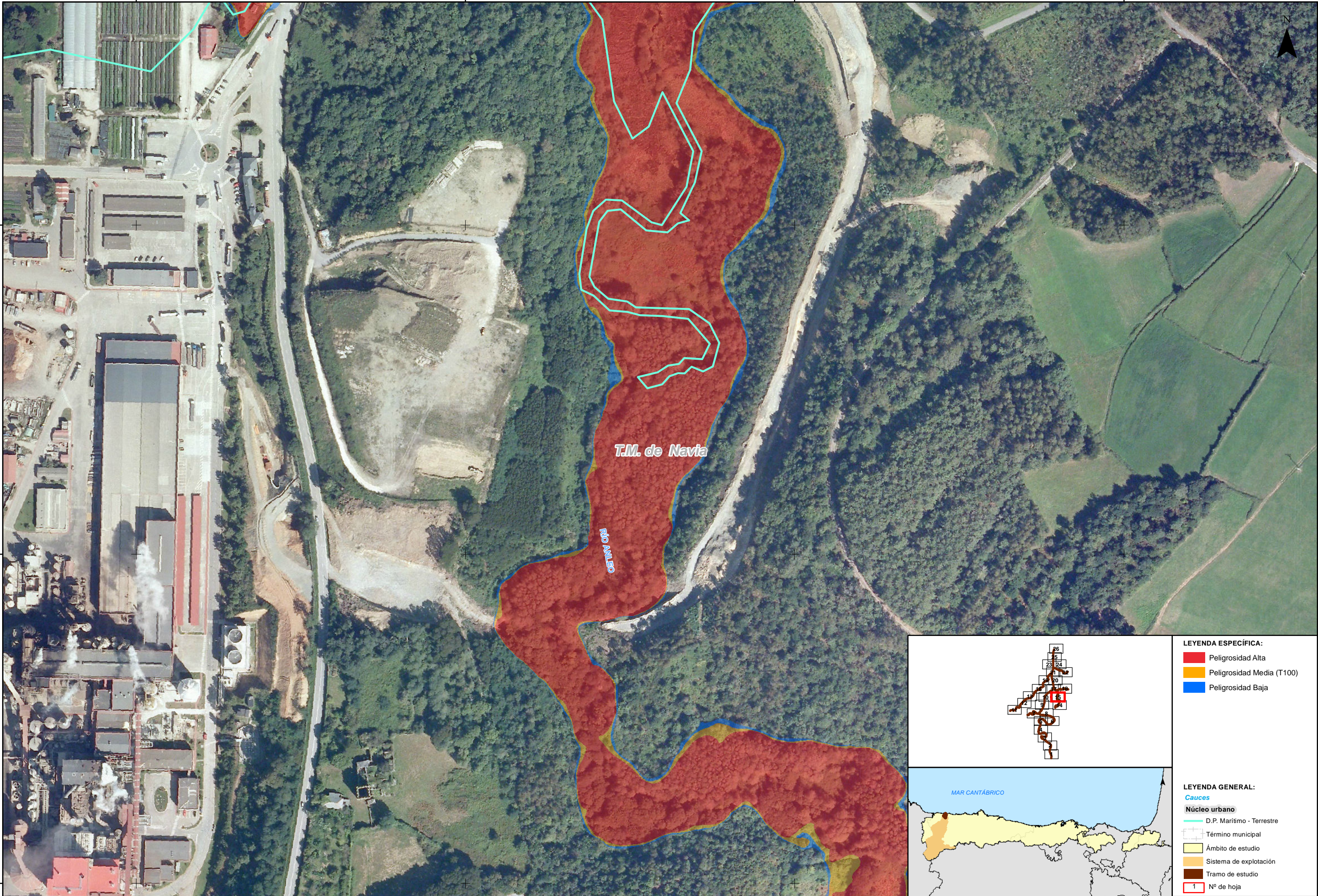




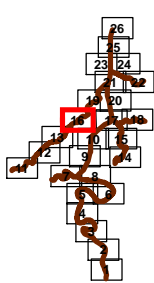
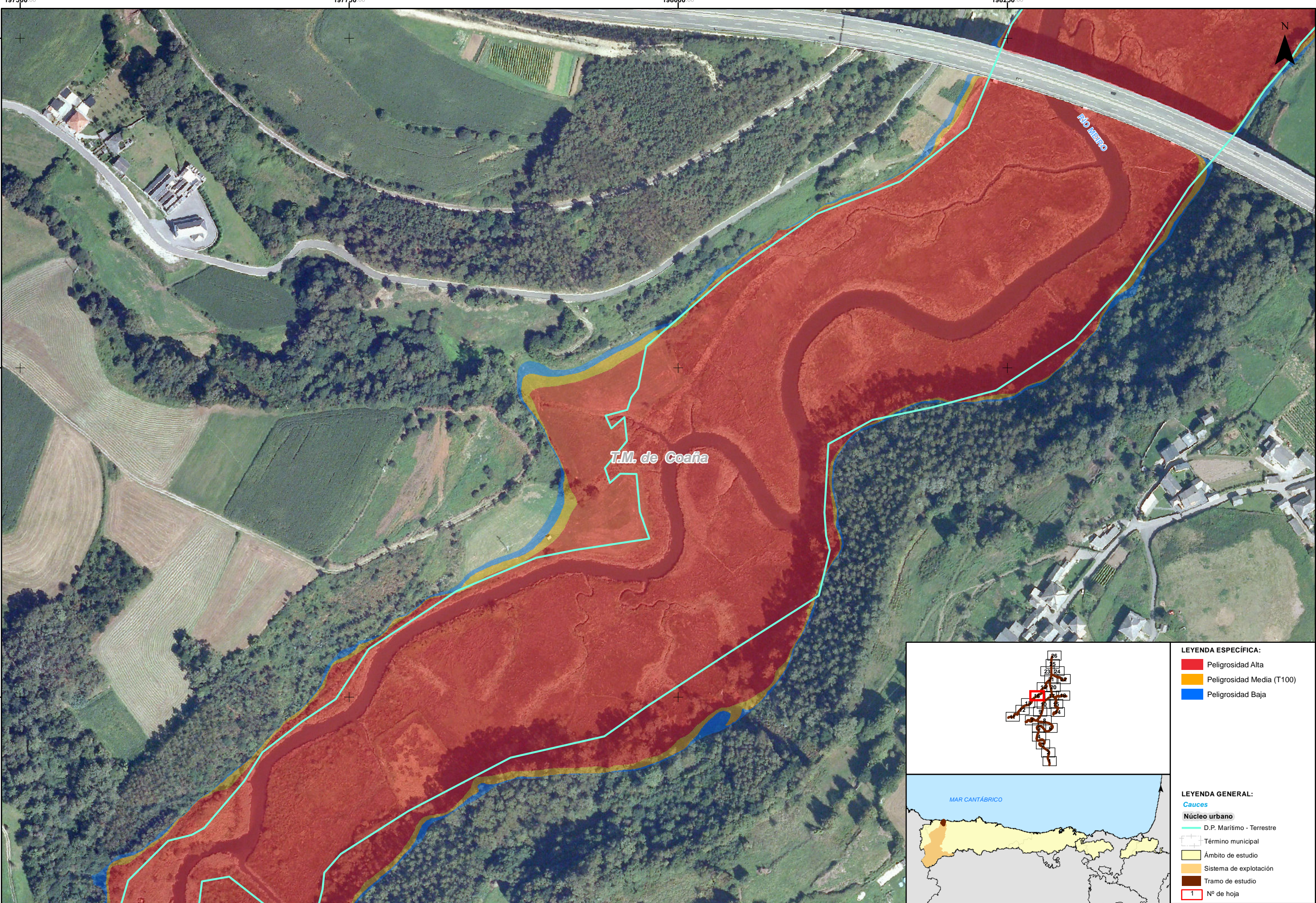










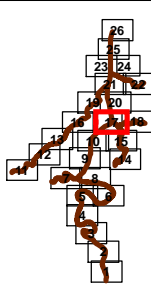
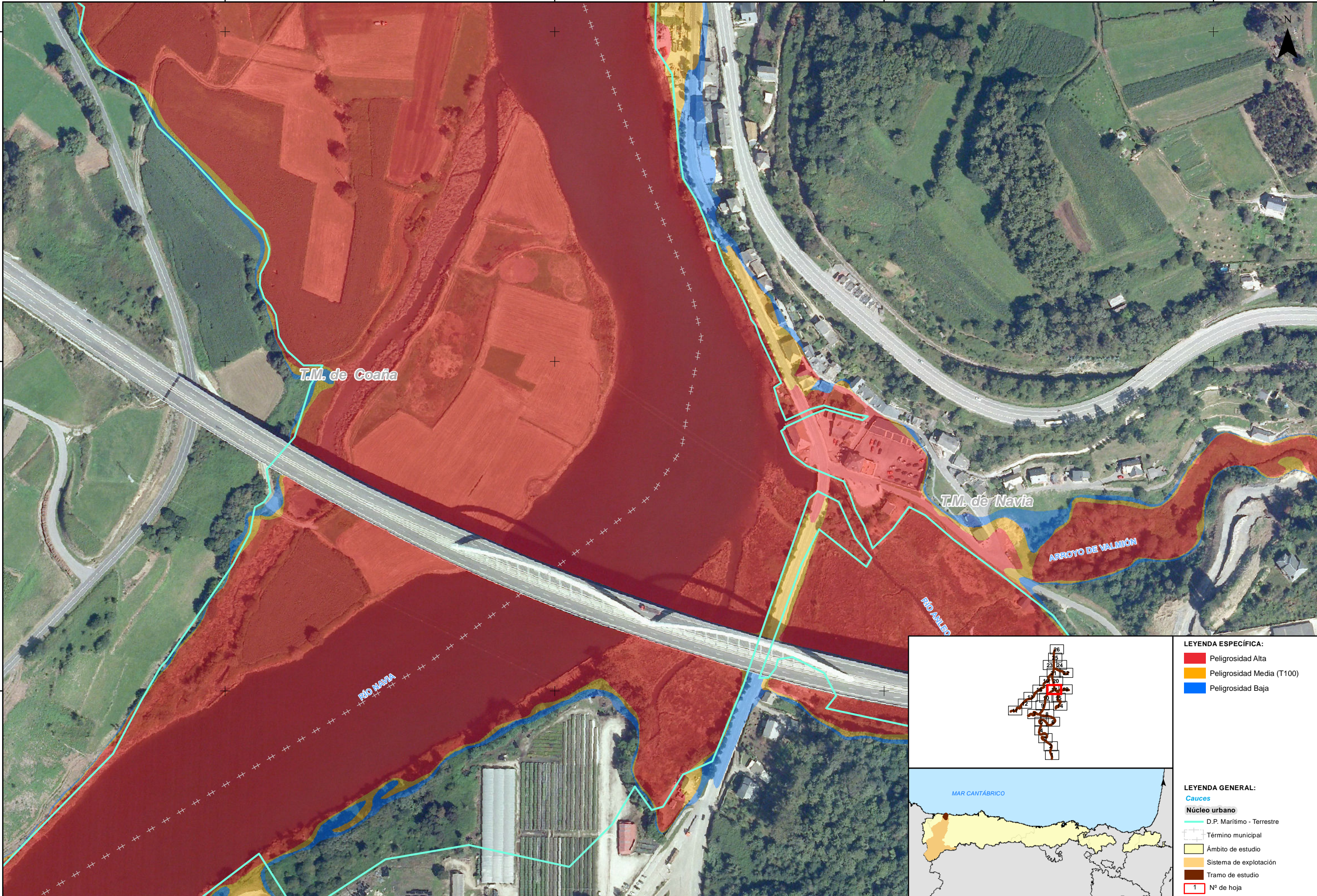


- LEYENDA ESPECÍFICA:
- Peligrosidad Alta
  - Peligrosidad Media (T100)
  - Peligrosidad Baja



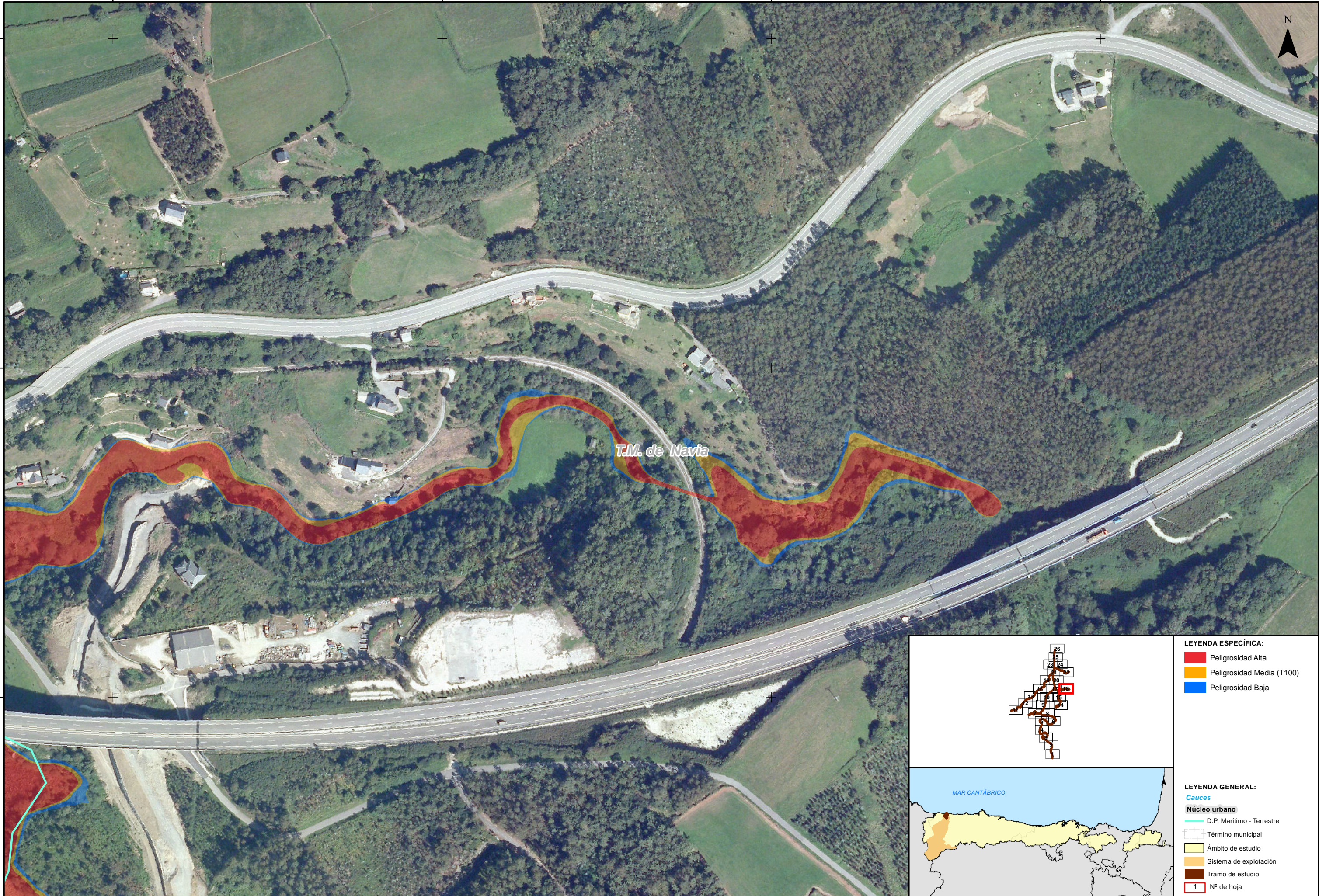
- LEYENDA GENERAL:
- Cauces
- Núcleo urbano
- D.P. Marítimo - Terrestre
  - Término municipal
  - Ámbito de estudio
  - Sistema de explotación
  - Tramo de estudio
  - Nº de hoja





- LEYENDA ESPECÍFICA:**
- Peligrosidad Alta
  - Peligrosidad Media (T100)
  - Peligrosidad Baja
- LEYENDA GENERAL:**
- Cauces**
- D.P. Marítimo - Terrestre
- Núcleo urbano**
- Término municipal
  - Ámbito de estudio
  - Sistema de explotación
  - Tramo de estudio
- Nº de hoja**
- 1





T.M. de Navia

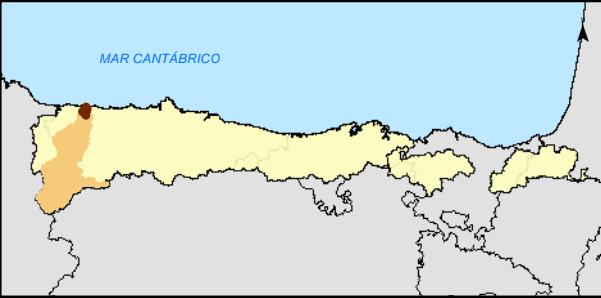
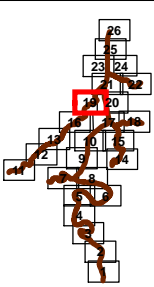
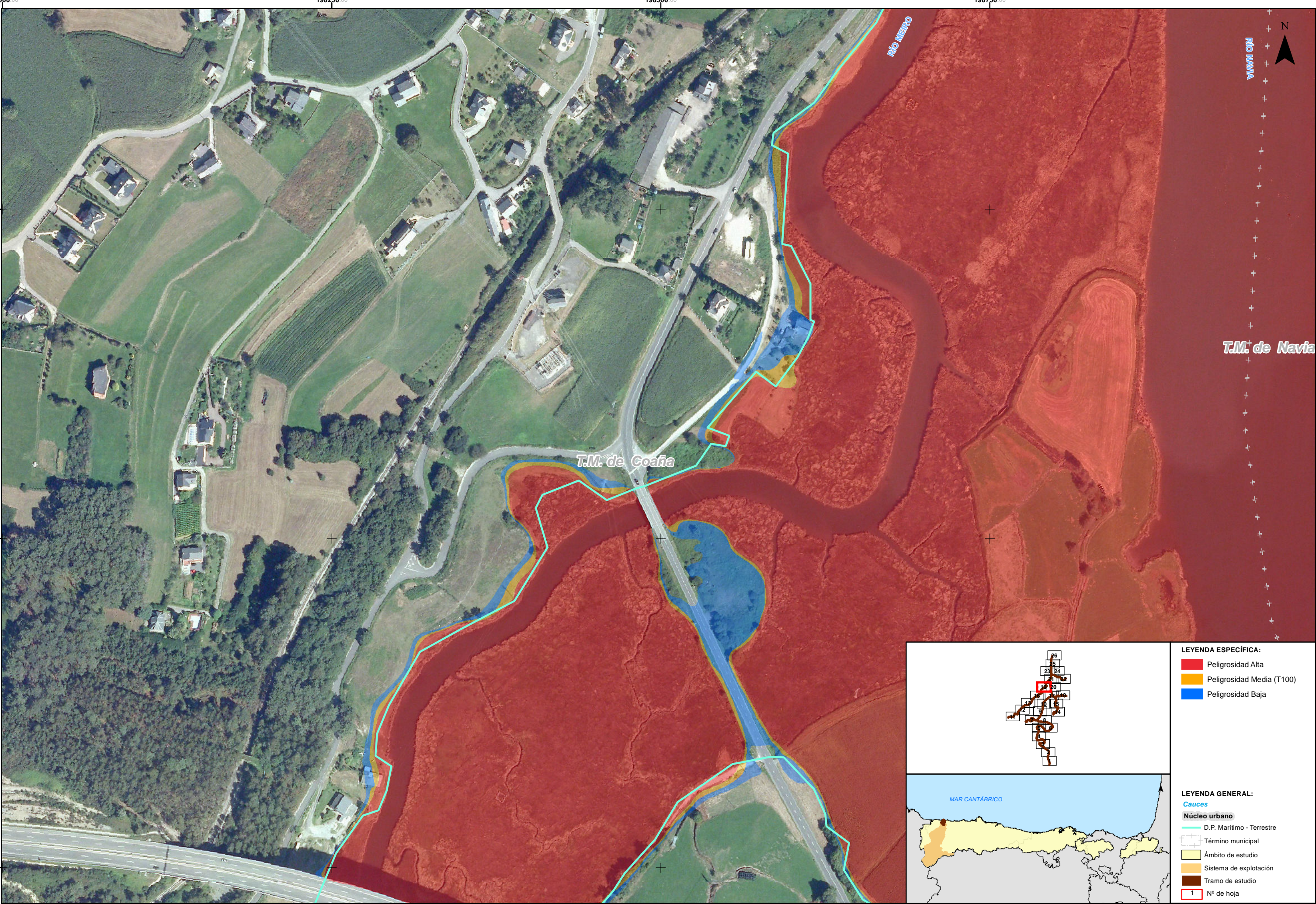


- LEYENDA ESPECÍFICA:
- Peligrosidad Alta
  - Peligrosidad Media (T100)
  - Peligrosidad Baja



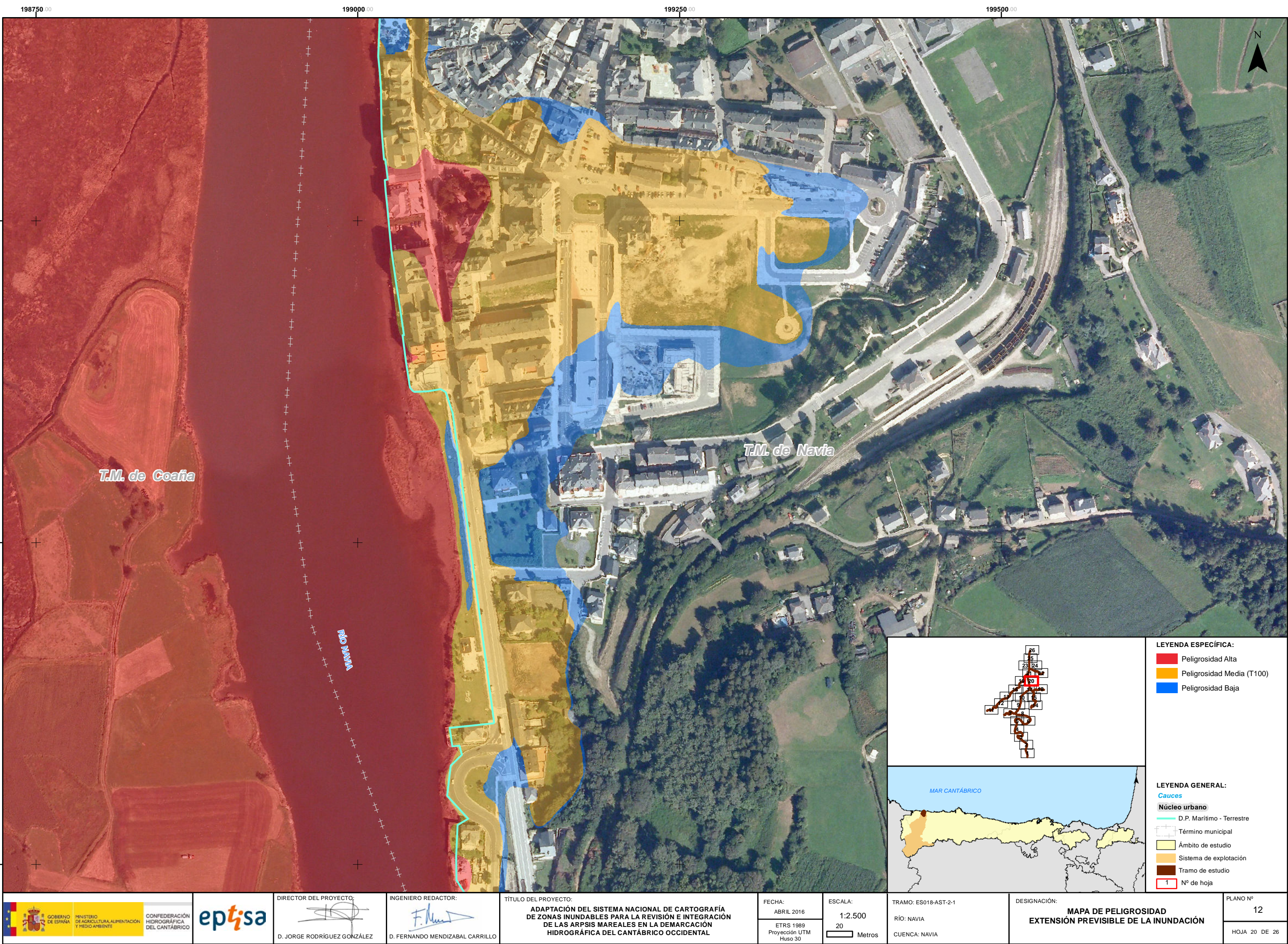
- LEYENDA GENERAL:
- Cauces
- Núcleo urbano
- D.P. Marítimo - Terrestre
  - Término municipal
  - Ámbito de estudio
  - Sistema de explotación
  - Tramo de estudio
  - Nº de hoja



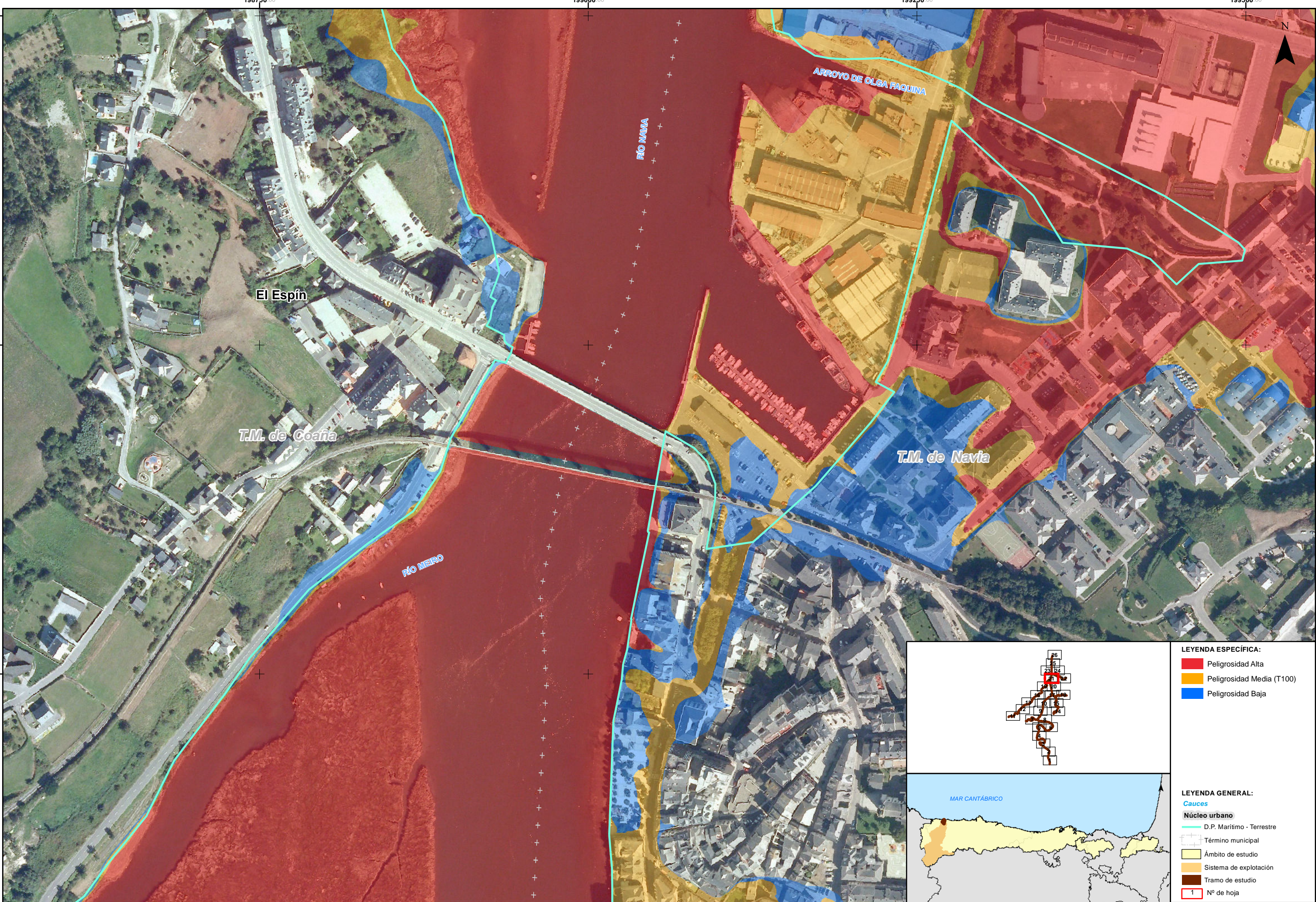


LEYENDA ESPECÍFICA:	
<span style="display:inline-block; width:15px; height:15px; background-color:red; border:1px solid black;"></span>	Peligrosidad Alta
<span style="display:inline-block; width:15px; height:15px; background-color:orange; border:1px solid black;"></span>	Peligrosidad Media (T100)
<span style="display:inline-block; width:15px; height:15px; background-color:blue; border:1px solid black;"></span>	Peligrosidad Baja
LEYENDA GENERAL:	
<b>Cauces</b>	
<b>Núcleo urbano</b>	
<span style="display:inline-block; width:15px; height:15px; border:1px solid black;"></span>	D.P. Marítimo - Terrestre
<span style="display:inline-block; width:15px; height:15px; background-color:yellow; border:1px solid black;"></span>	Término municipal
<span style="display:inline-block; width:15px; height:15px; background-color:yellow; border:1px solid black;"></span>	Ámbito de estudio
<span style="display:inline-block; width:15px; height:15px; background-color:yellow; border:1px solid black;"></span>	Sistema de explotación
<span style="display:inline-block; width:15px; height:15px; background-color:yellow; border:1px solid black;"></span>	Tramo de estudio
<span style="display:inline-block; width:15px; height:15px; background-color:yellow; border:1px solid black;"></span>	Nº de hoja

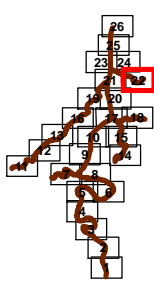
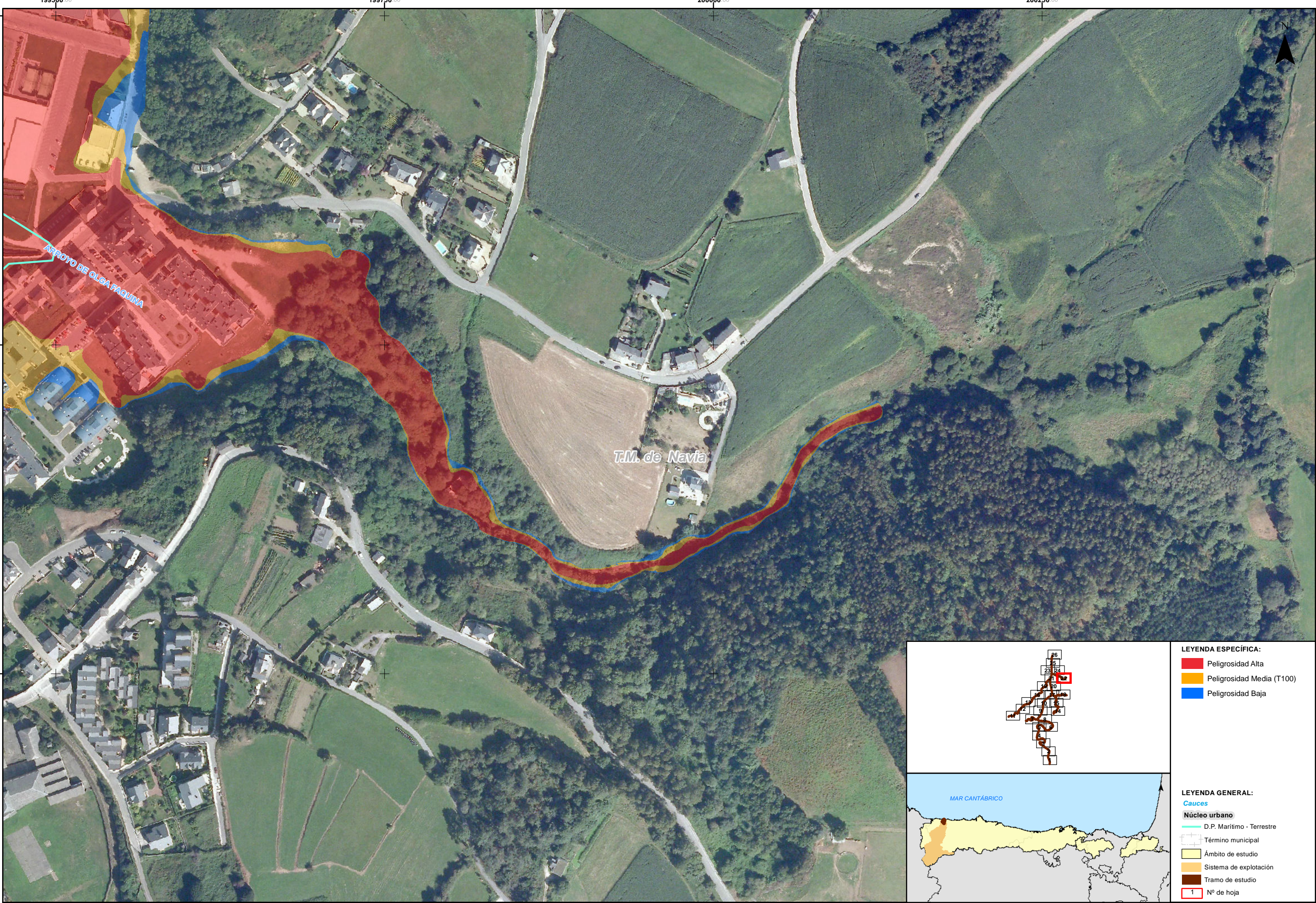










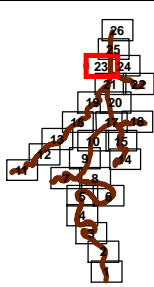
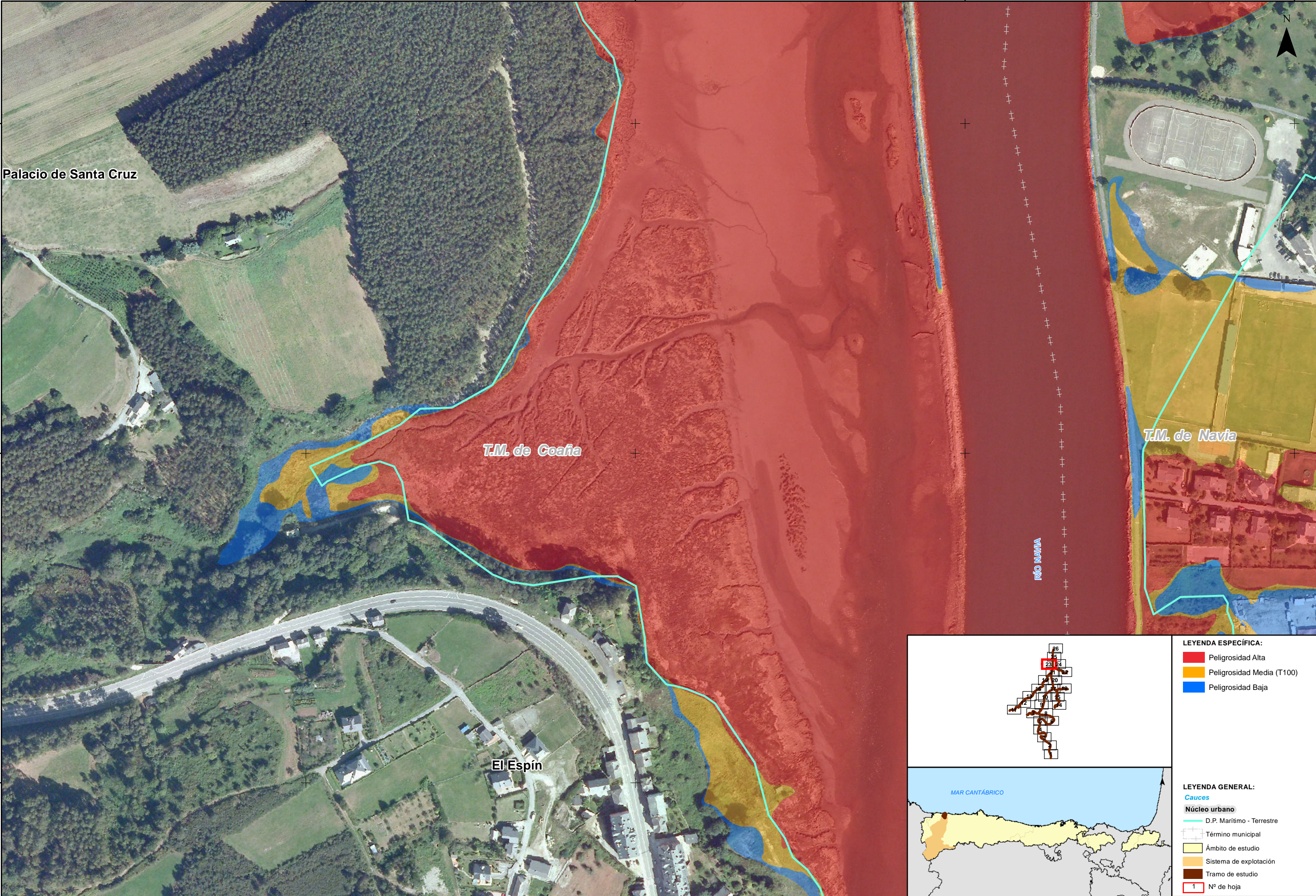


- LEYENDA ESPECÍFICA:**
- Peligrosidad Alta
  - Peligrosidad Media (T100)
  - Peligrosidad Baja



- LEYENDA GENERAL:**
- Cauces**
- D.P. Marítimo - Terrestre
- Núcleo urbano**
- Término municipal
  - Ámbito de estudio
  - Sistema de explotación
  - Tramo de estudio
  - Nº de hoja





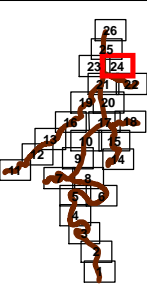
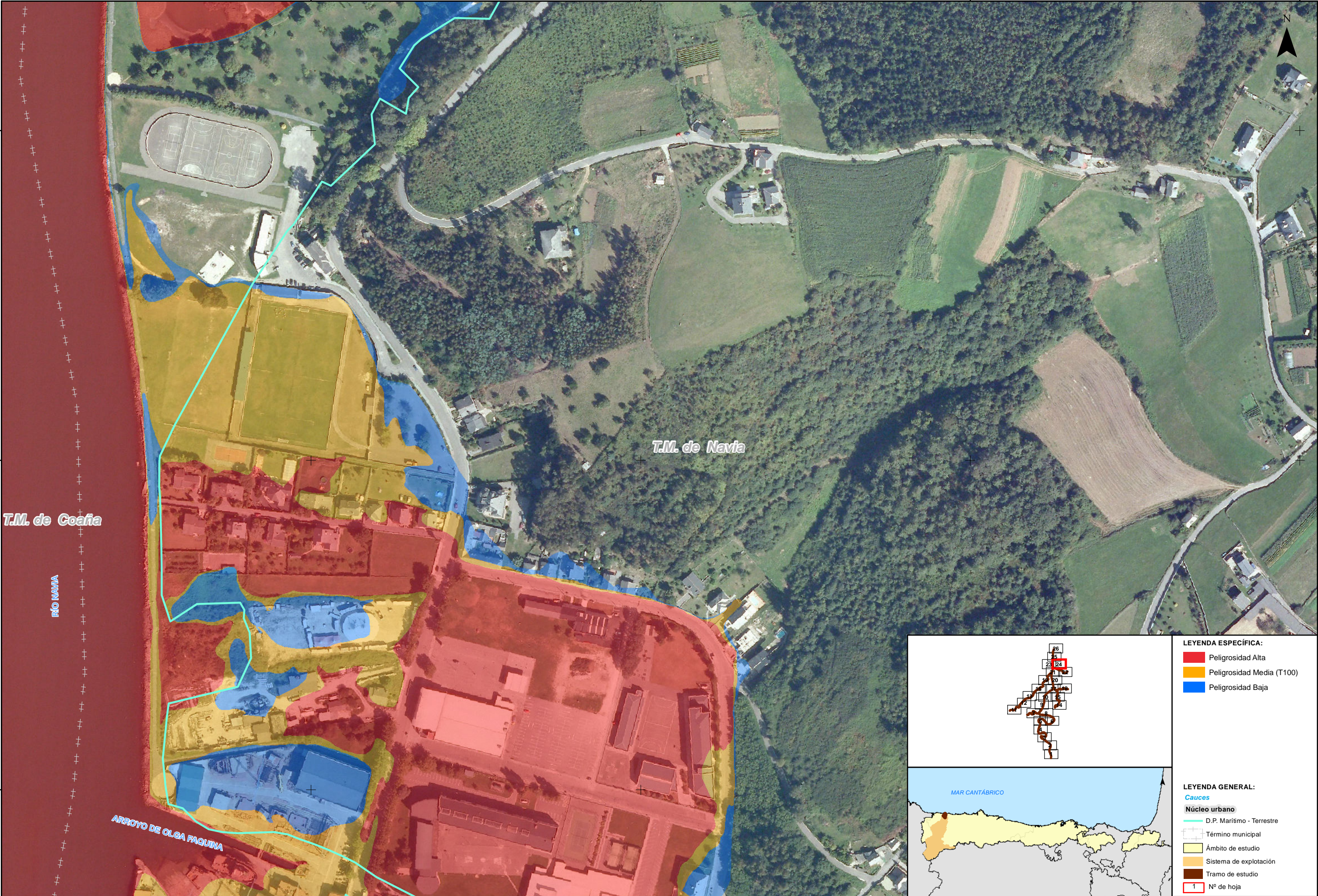
**LEYENDA ESPECÍFICA:**

- Peligrosidad Alta
- Peligrosidad Media (T100)
- Peligrosidad Baja

**LEYENDA GENERAL:**

- Cauces
- Núcleo urbano
- D.P. Marítimo - Terrestre
- Término municipal
- Ámbito de estudio
- Sistema de explotación
- Tramo de estudio
- Nº de hoja





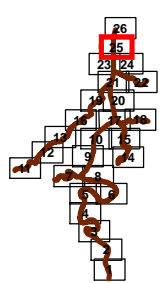
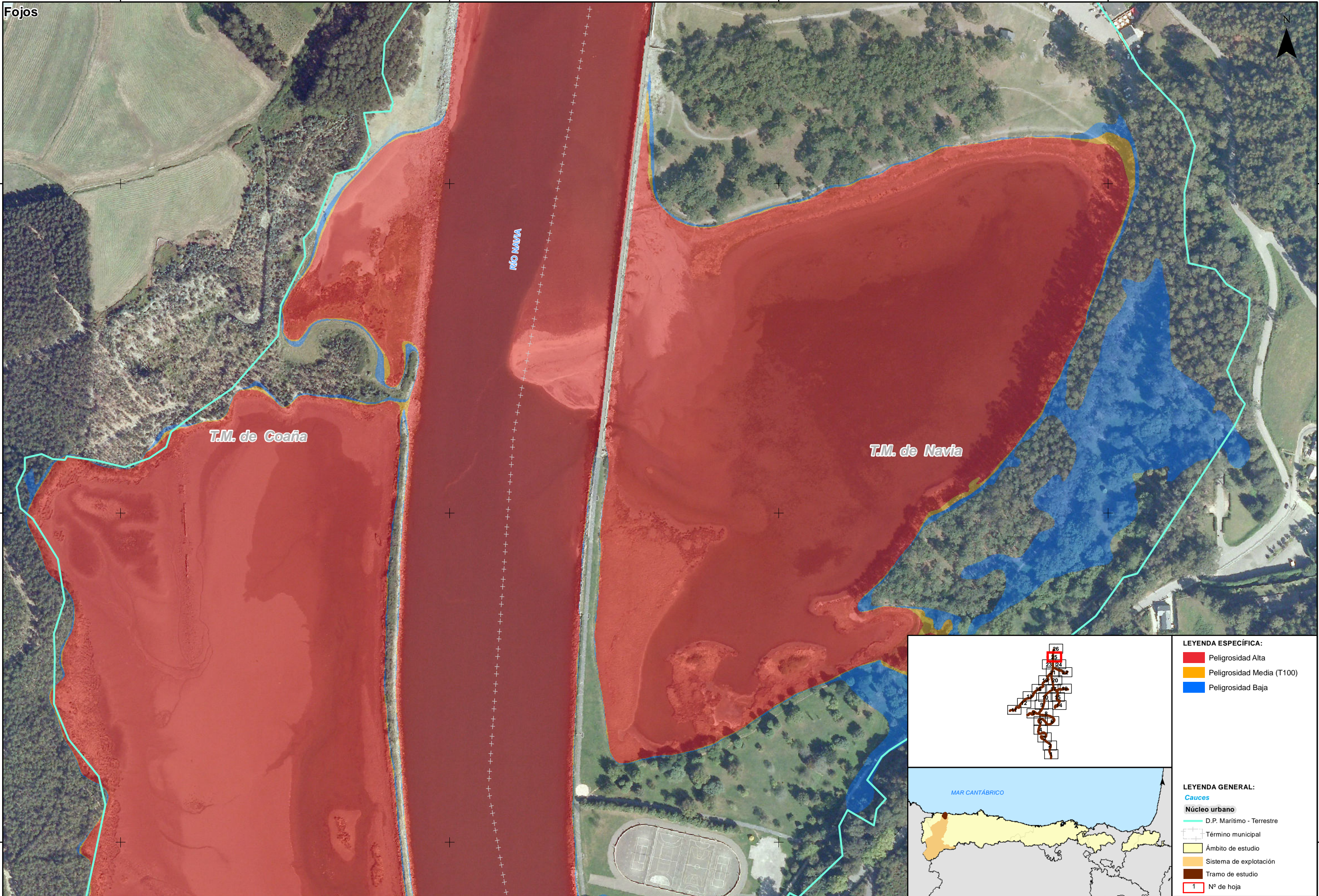
- LEYENDA ESPECÍFICA:**
- Peligrosidad Alta
  - Peligrosidad Media (T100)
  - Peligrosidad Baja



- LEYENDA GENERAL:**
- Cauces**
  - Núcleo urbano**
  - D.P. Marítimo - Terrestre
  - Término municipal
  - Ámbito de estudio
  - Sistema de explotación
  - Tramo de estudio
  - Nº de hoja



Fojos



LEYENDA ESPECÍFICA:	
<span style="display:inline-block; width:15px; height:10px; background-color:red; border:1px solid black;"></span>	Peligrosidad Alta
<span style="display:inline-block; width:15px; height:10px; background-color:orange; border:1px solid black;"></span>	Peligrosidad Media (T100)
<span style="display:inline-block; width:15px; height:10px; background-color:blue; border:1px solid black;"></span>	Peligrosidad Baja
LEYENDA GENERAL:	
<b>Cauces</b>	
<span style="display:inline-block; width:15px; height:1px; background-color:blue; border:1px solid black;"></span>	D.P. Marítimo - Terrestre
<span style="display:inline-block; width:15px; height:1px; background-color:blue; border:1px solid black;"></span>	Término municipal
<span style="display:inline-block; width:15px; height:10px; background-color:yellow; border:1px solid black;"></span>	Ámbito de estudio
<span style="display:inline-block; width:15px; height:10px; background-color:yellow; border:1px solid black;"></span>	Sistema de explotación
<span style="display:inline-block; width:15px; height:10px; background-color:yellow; border:1px solid black;"></span>	Tramo de estudio
<span style="display:inline-block; width:15px; height:10px; background-color:yellow; border:1px solid black;"></span>	Nº de hoja



