








LEYENDA ESPECÍFICA:

 Z.F.P.

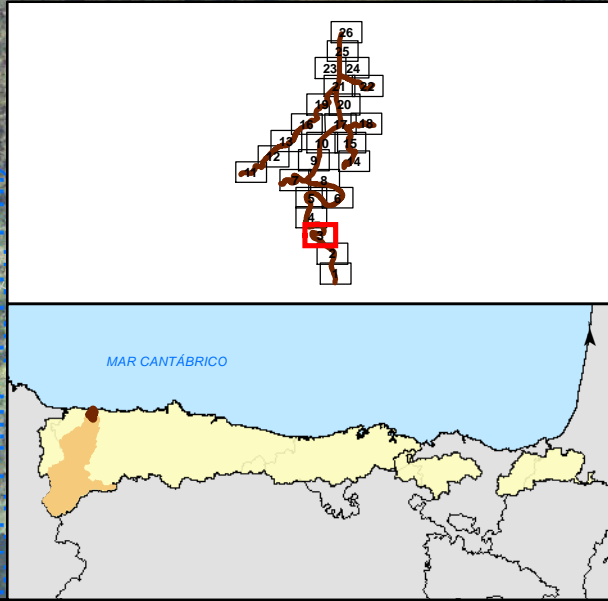
LEYENDA GENERAL:








- Cauces**
-  D.P. Marítimo - Terrestre
  -  Término municipal
  -  Ámbito de estudio
  -  Sistema de explotación
  -  Tramo de estudio
  -  1 Nº de hoja



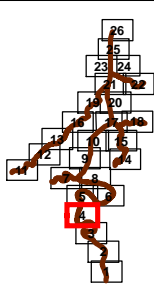
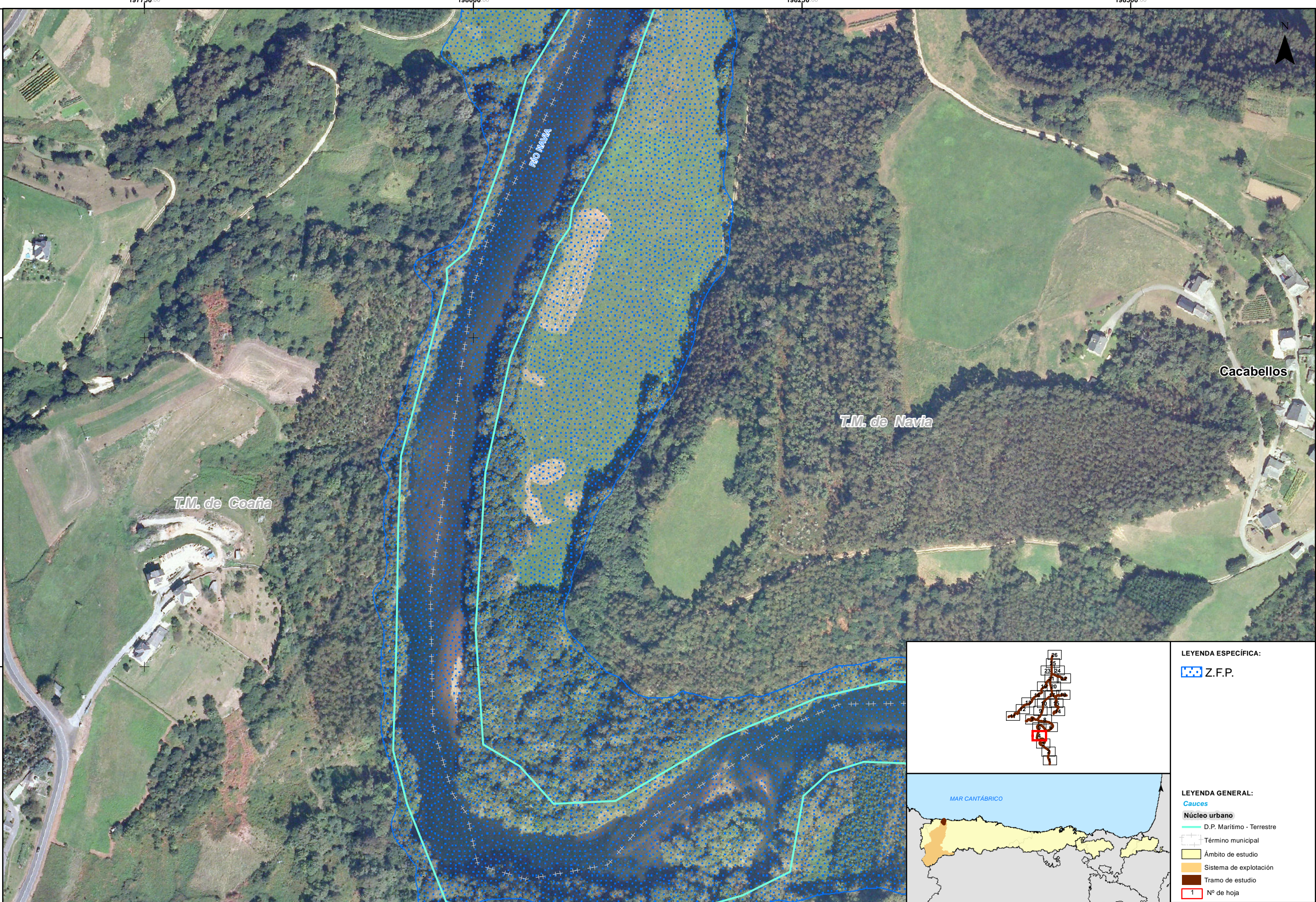






LEYENDA ESPECÍFICA:	
	Z.F.P.
LEYENDA GENERAL:	
<b>Cauces</b>	
	D.P. Marítimo - Terrestre
	Término municipal
	Ámbito de estudio
	Sistema de explotación
	Tramo de estudio
	Nº de hoja





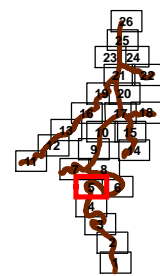
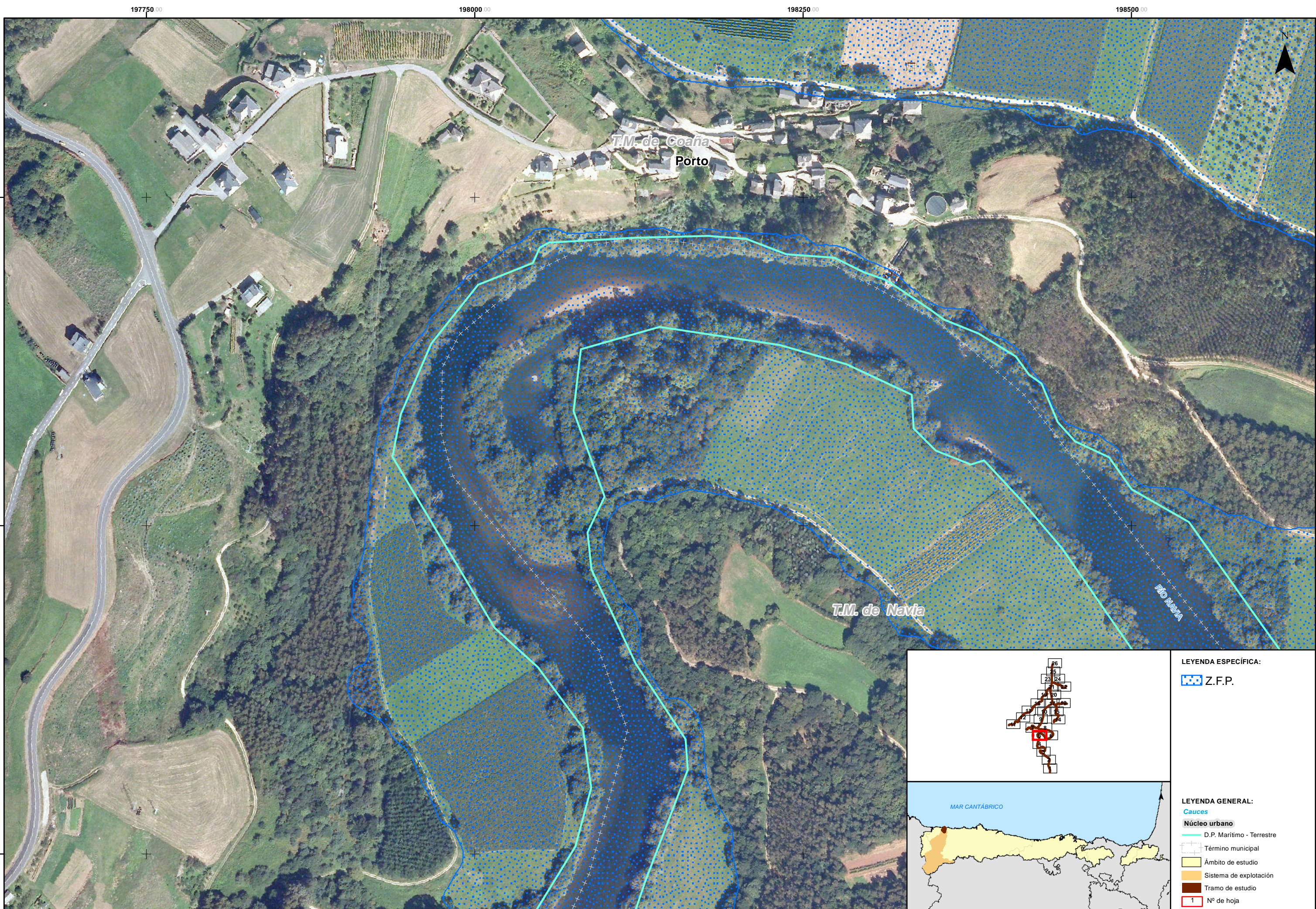
LEYENDA ESPECÍFICA:

Z.F.P.

LEYENDA GENERAL:

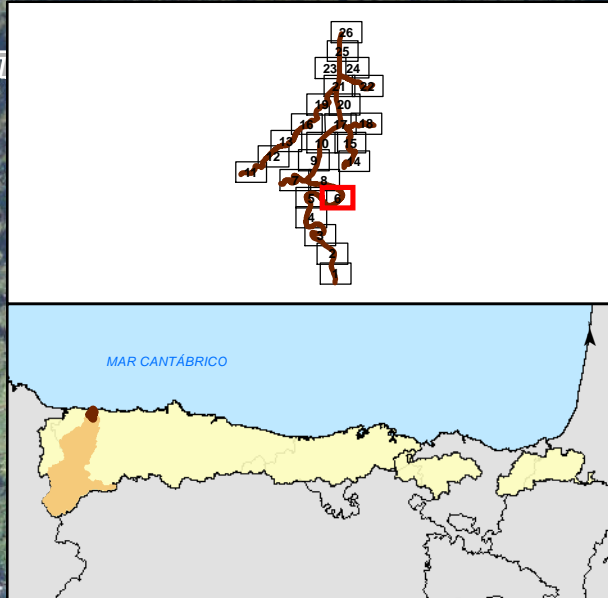
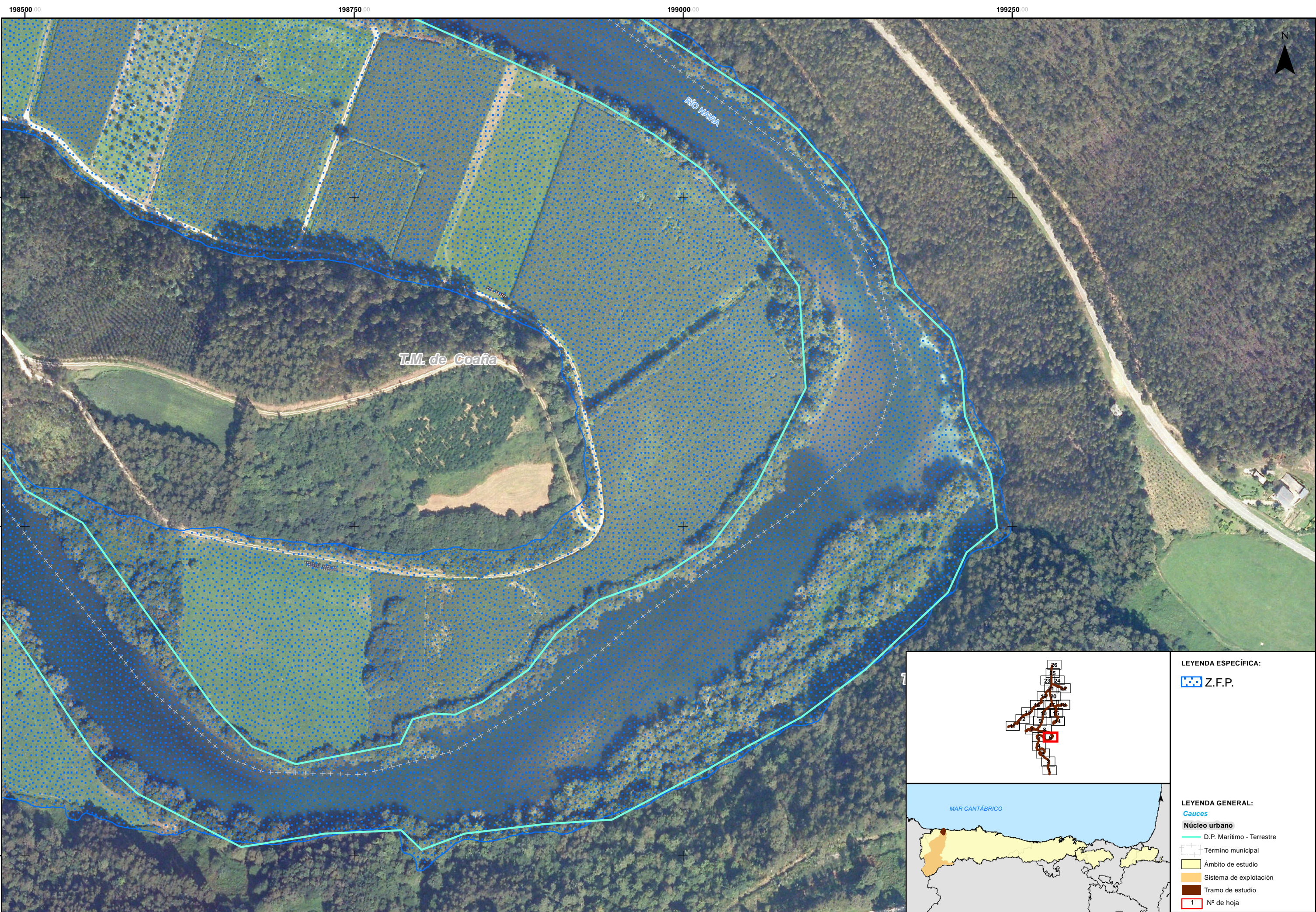
- Cauces**
- D.P. Marítimo - Terrestre
  - Término municipal
  - Ámbito de estudio
  - Sistema de explotación
  - Tramo de estudio
  - 1 Nº de hoja





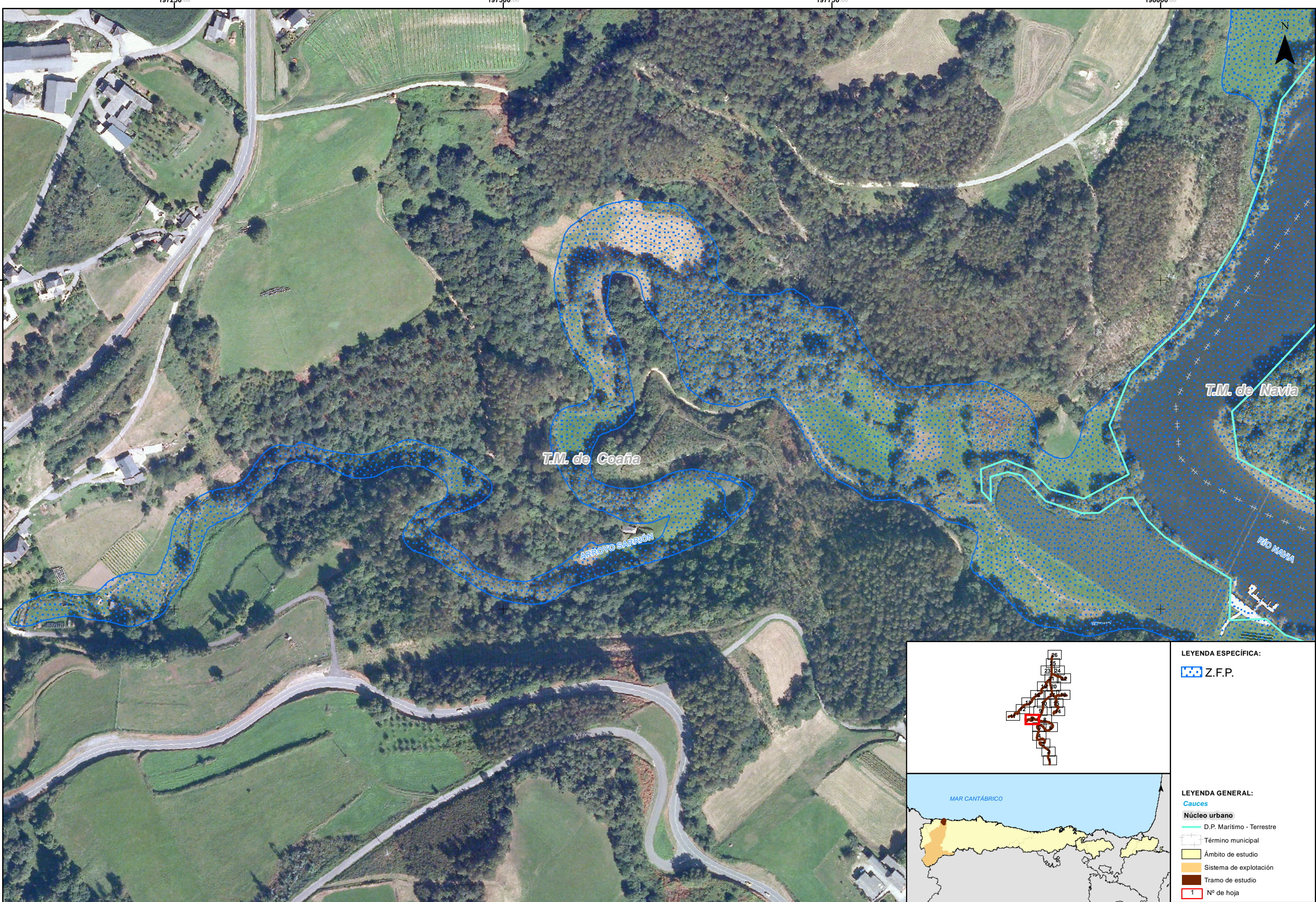
LEYENDA ESPECÍFICA:	
	Z.F.P.
LEYENDA GENERAL:	
Cauces	
	D.P. Marítimo - Terrestre
	Término municipal
	Ámbito de estudio
	Sistema de explotación
	Tramo de estudio
	Nº de hoja



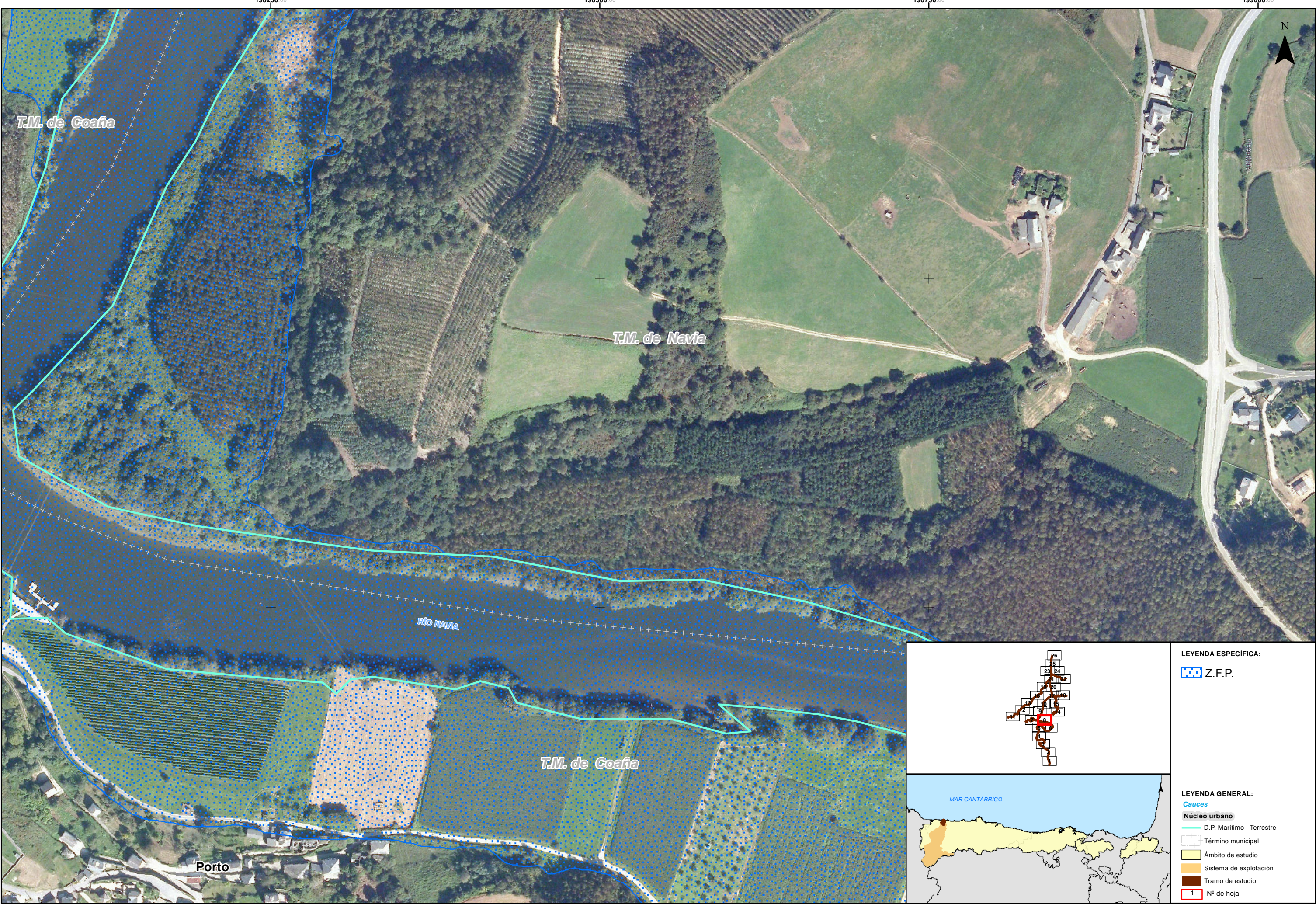


- LEYENDA ESPECÍFICA:**
-  Z.F.P.
- LEYENDA GENERAL:**
-  D.P. Marítimo - Terrestre
  -  Término municipal
  -  Ámbito de estudio
  -  Sistema de explotación
  -  Tramo de estudio
  -  1 Nº de hoja

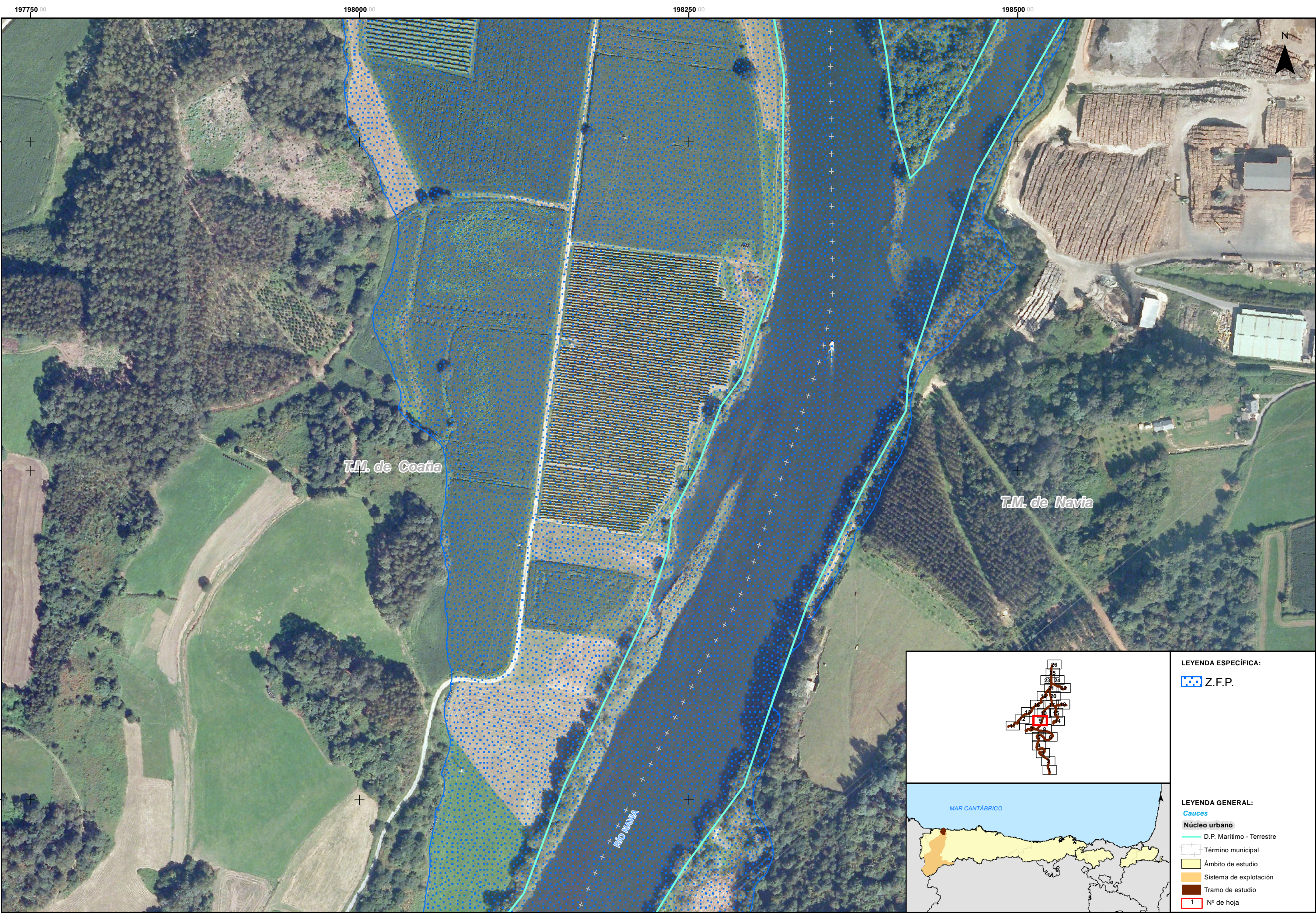




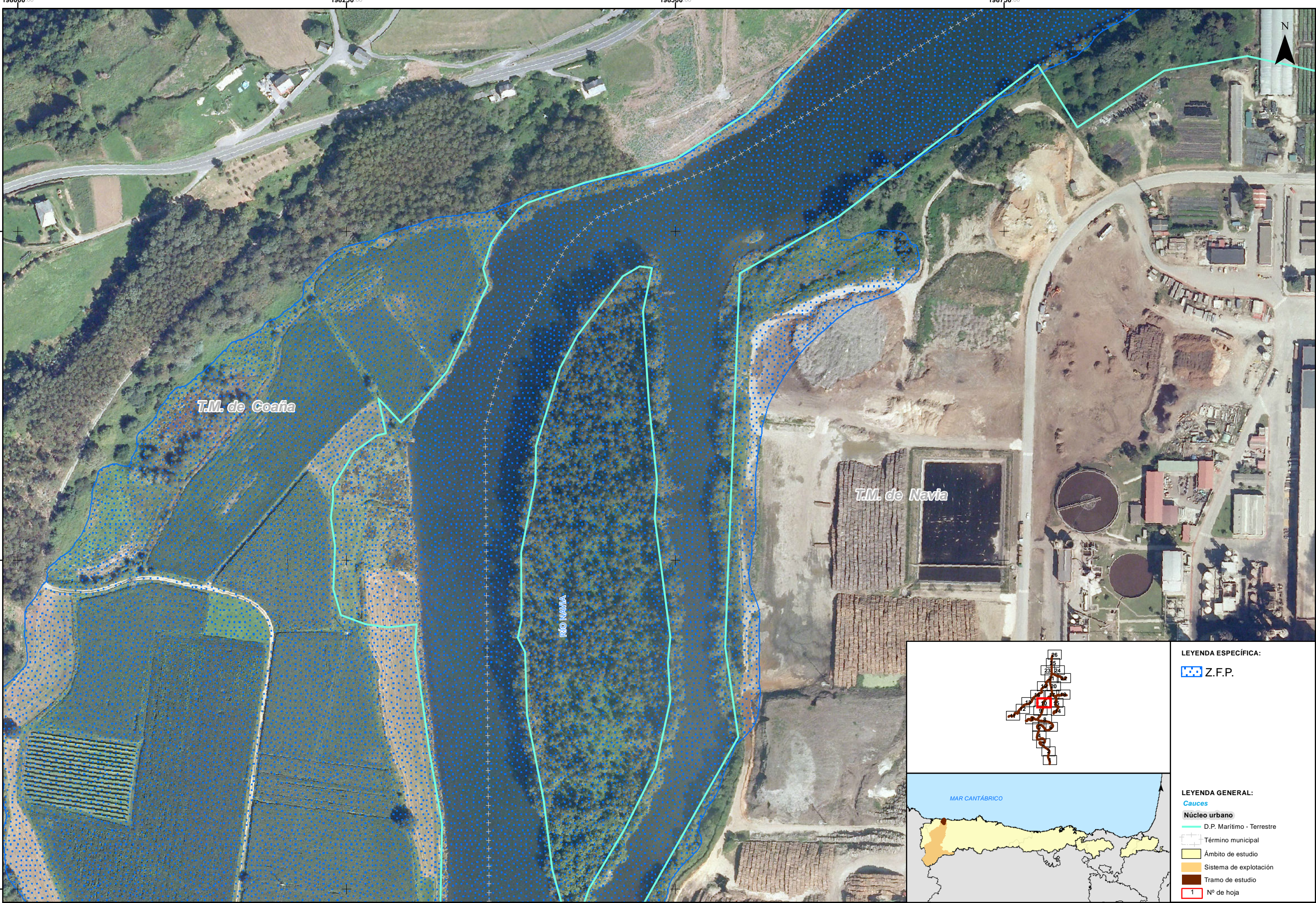




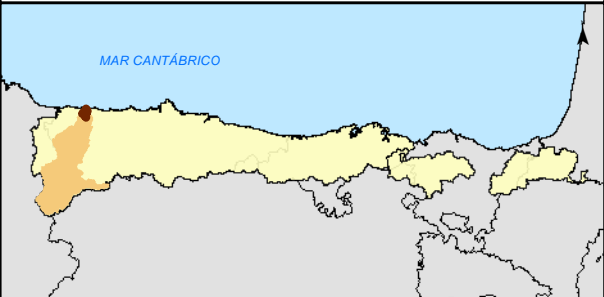
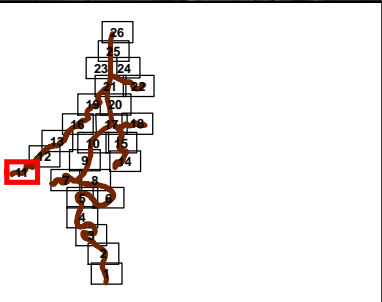
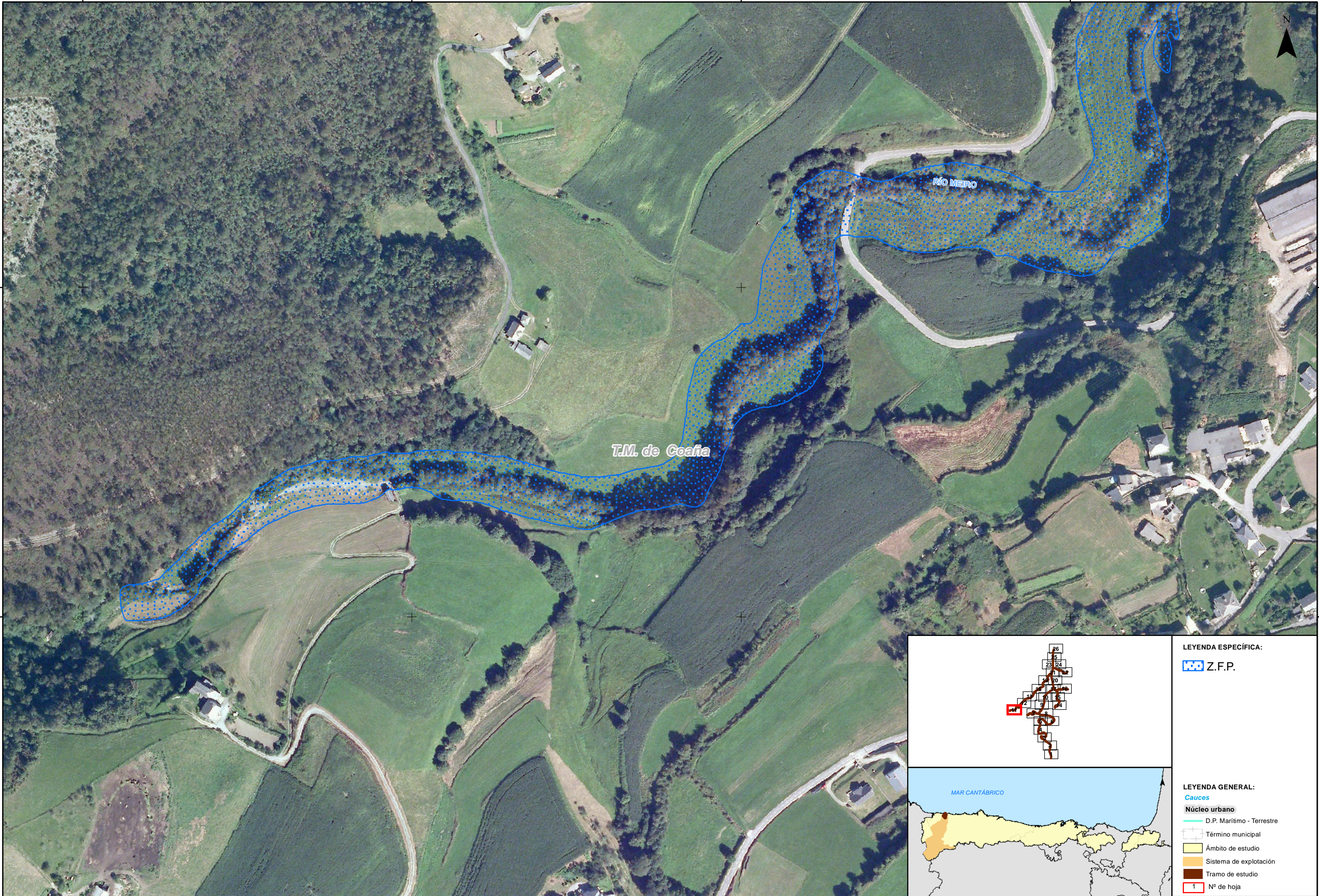












**LEYENDA ESPECÍFICA:**

Z.F.P.

**LEYENDA GENERAL:**

**Cauces**

D.P. Marítimo - Terrestre

Término municipal

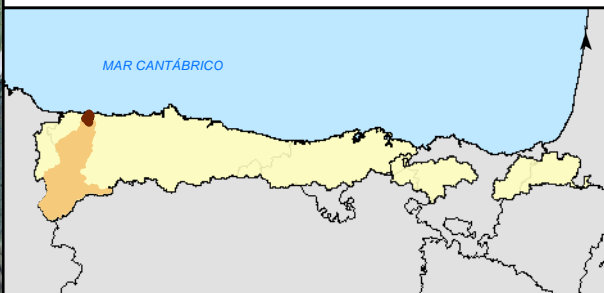
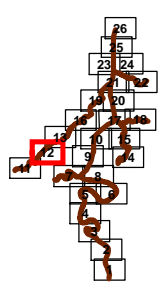
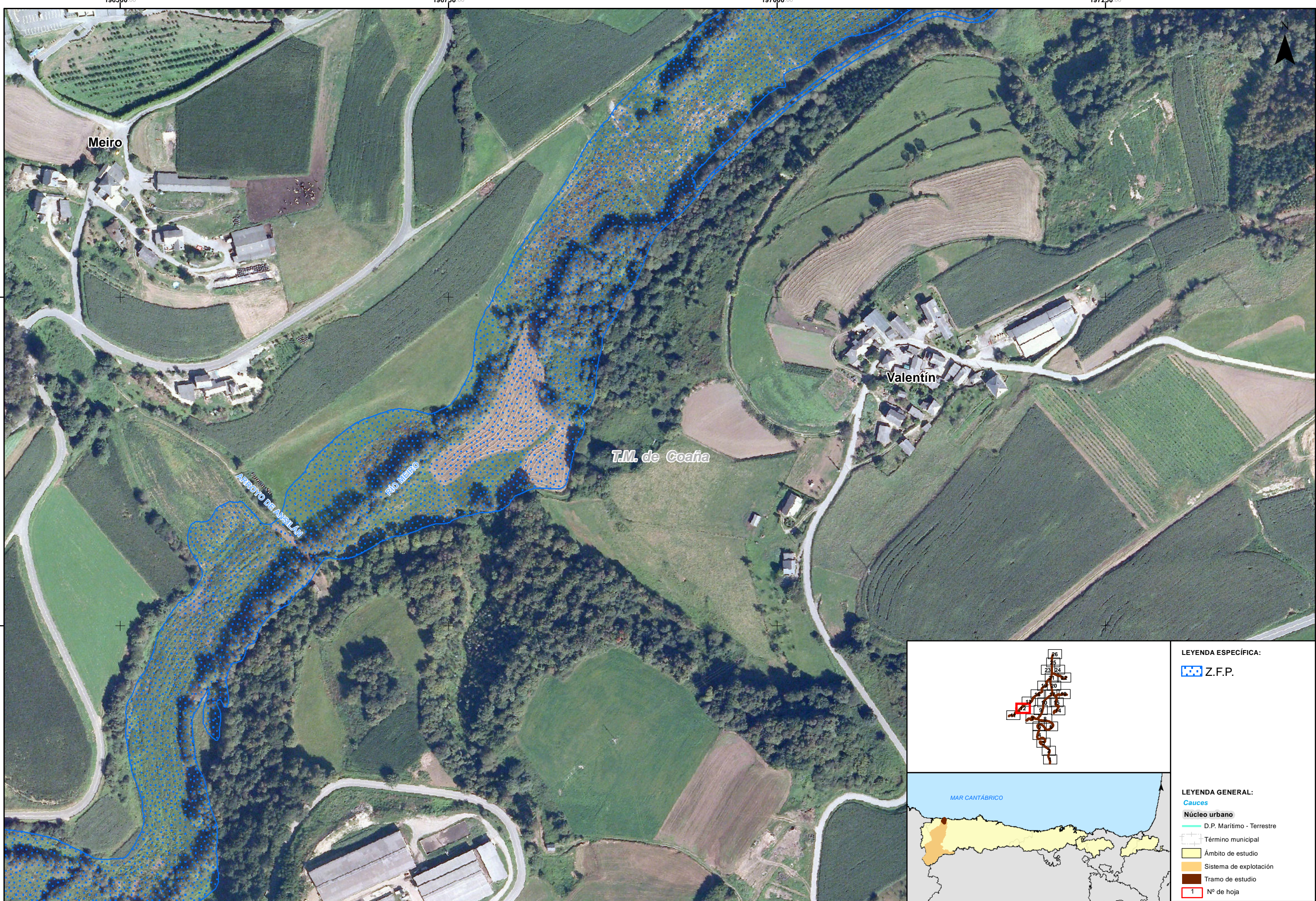
Ámbito de estudio

Sistema de explotación

Tramo de estudio

1 N° de hoja





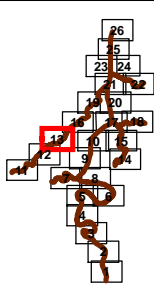
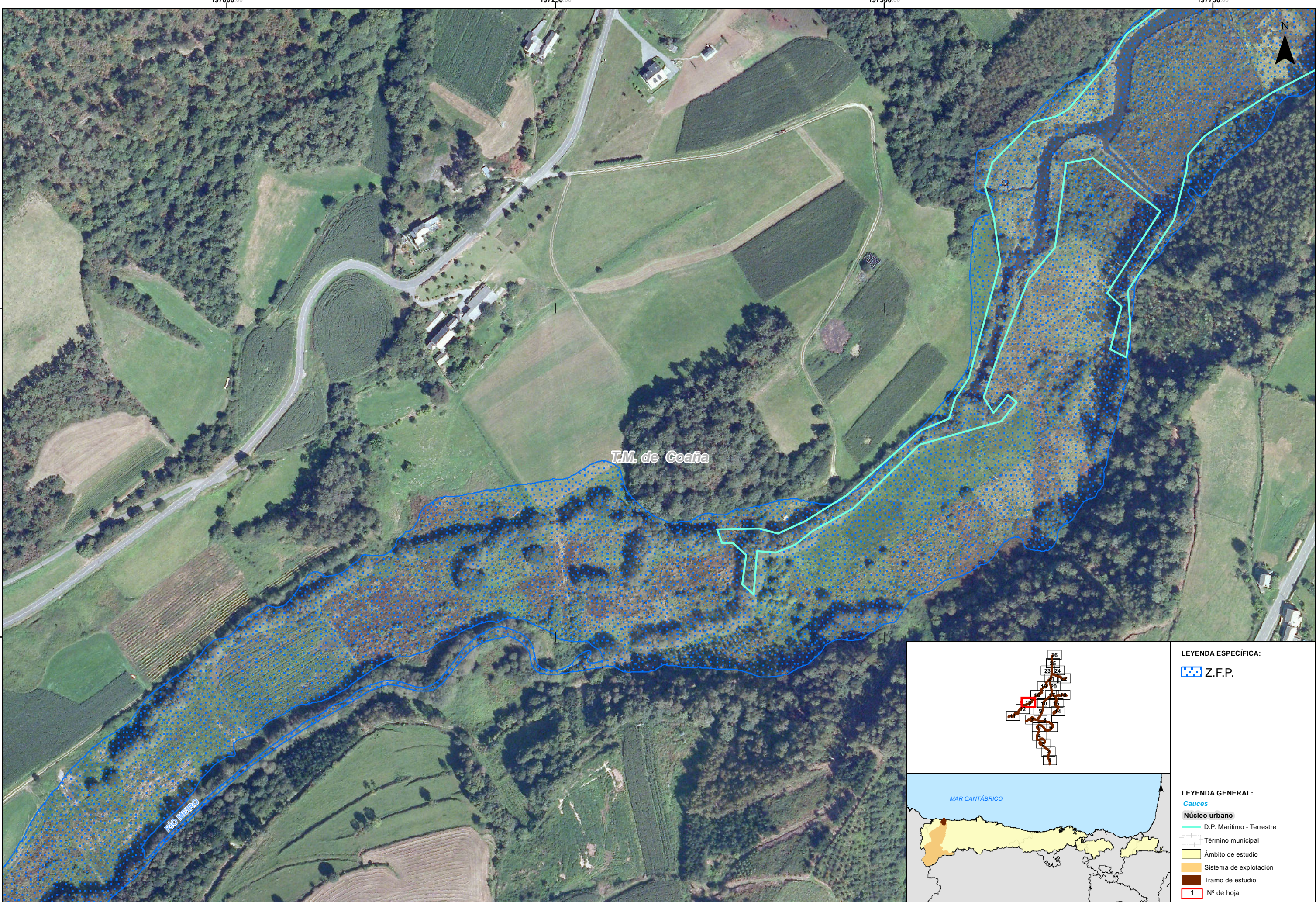
**LEYENDA ESPECÍFICA:**

- Z.F.P.

**LEYENDA GENERAL:**

- Cauces
- Núcleo urbano
- D.P. Marítimo - Terrestre
- Término municipal
- Ámbito de estudio
- Sistema de explotación
- Tramo de estudio
- 1 N° de hoja





LEYENDA ESPECÍFICA:


 Z.F.P.


LEYENDA GENERAL:


*Cauces*


**Núcleo urbano**


 D.P. Marítimo - Terrestre

 Término municipal

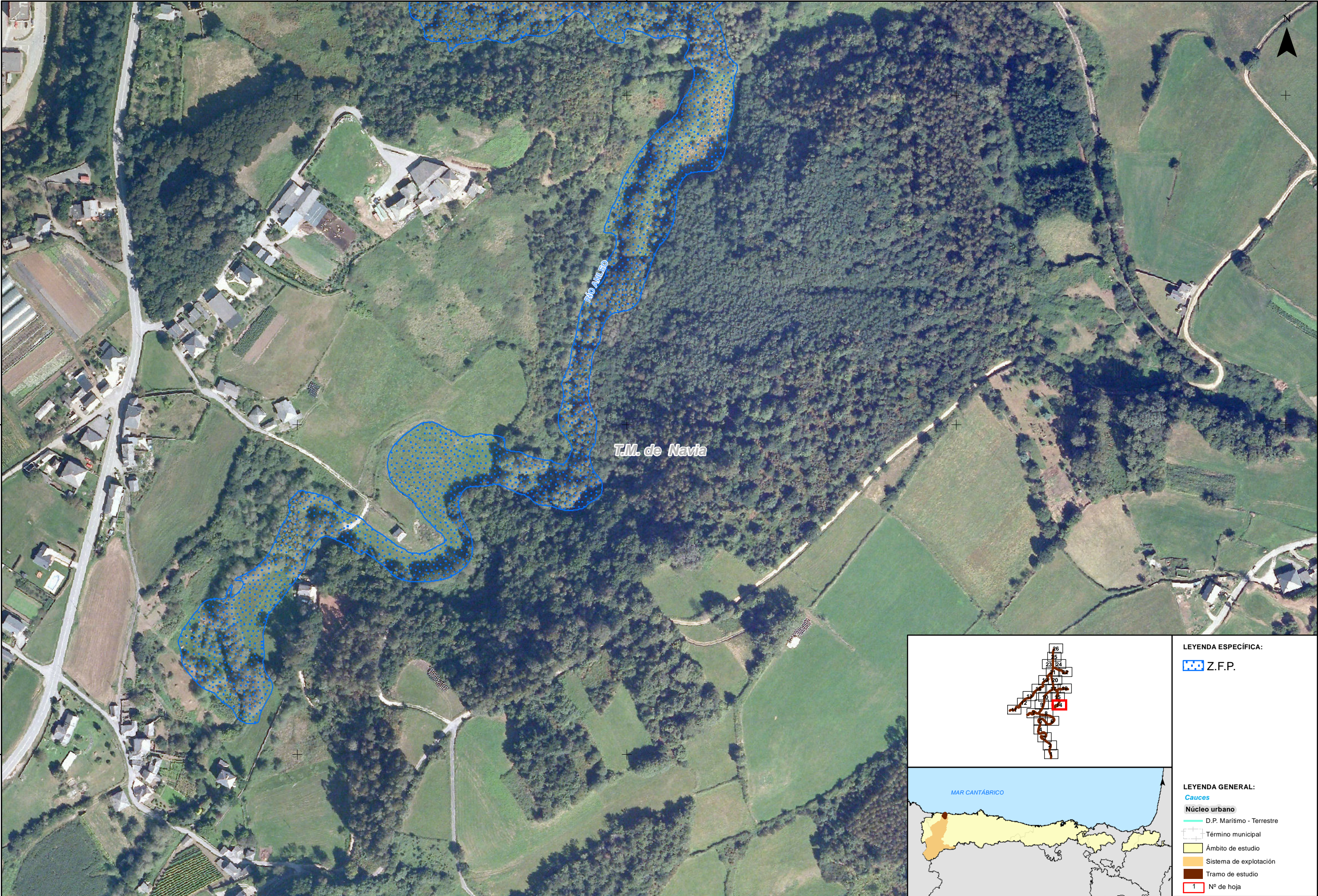
 Ámbito de estudio

 Sistema de explotación

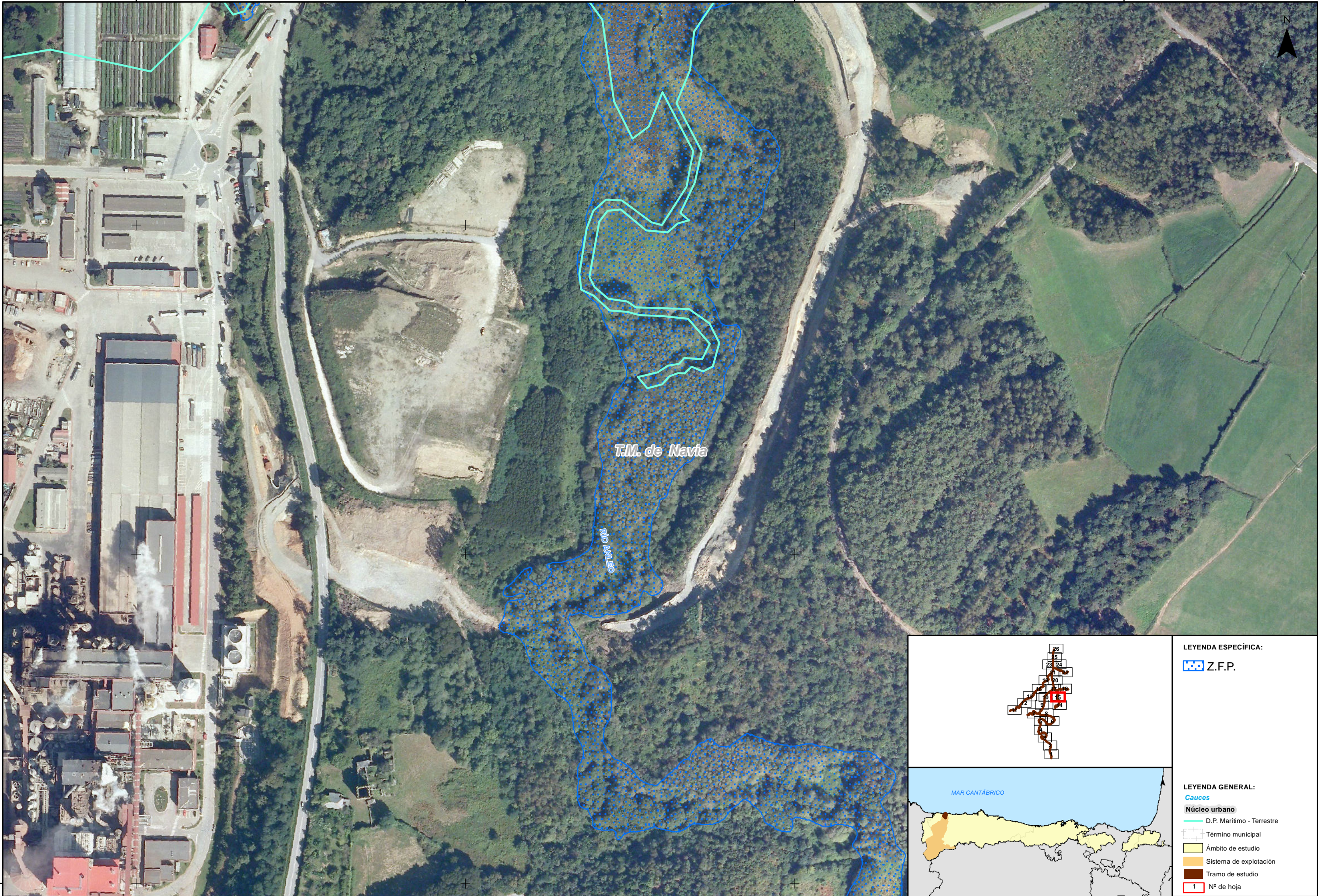
 Tramo de estudio

 1 N° de hoja

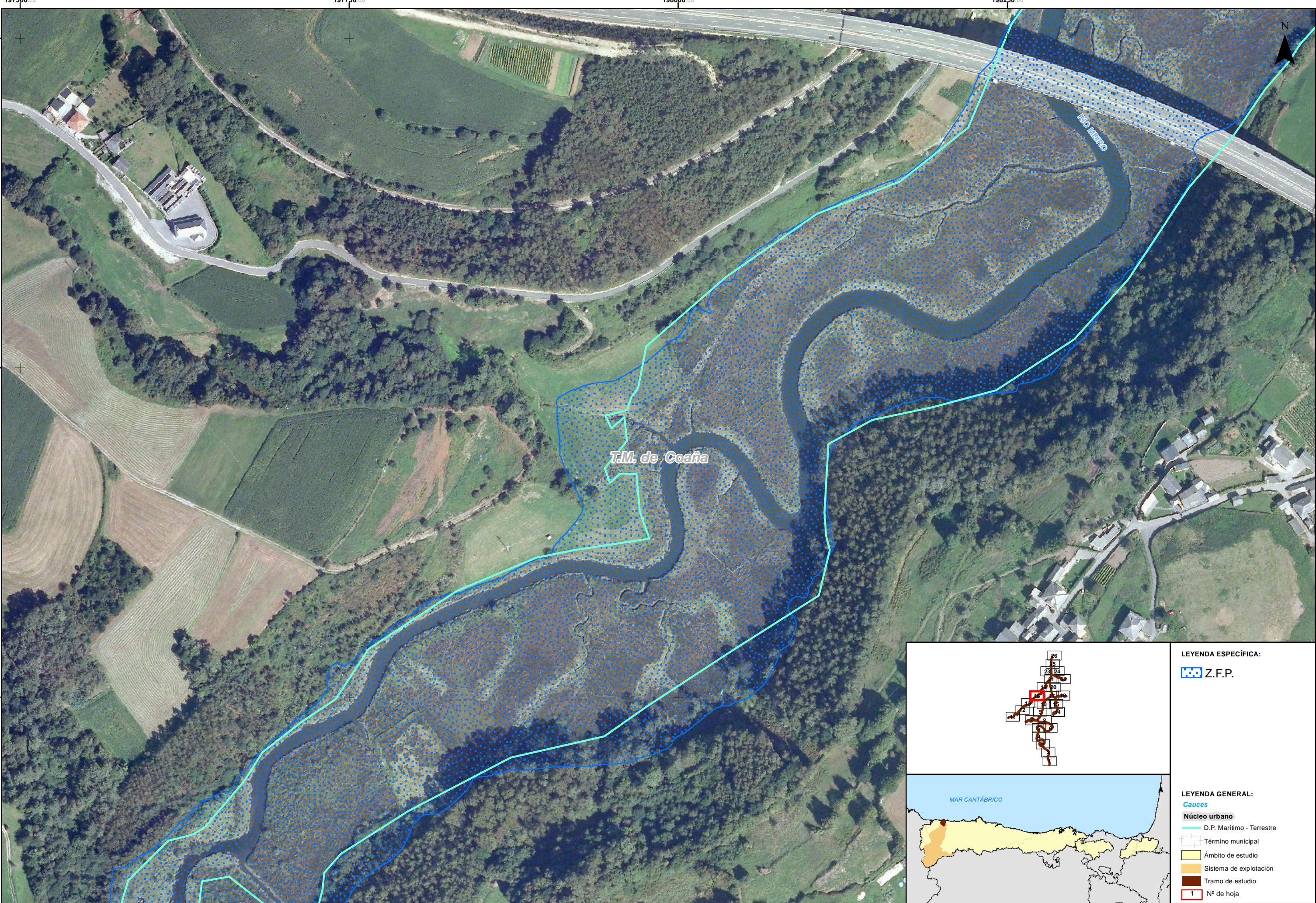




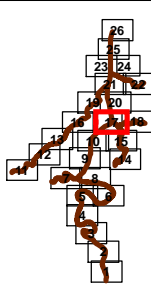
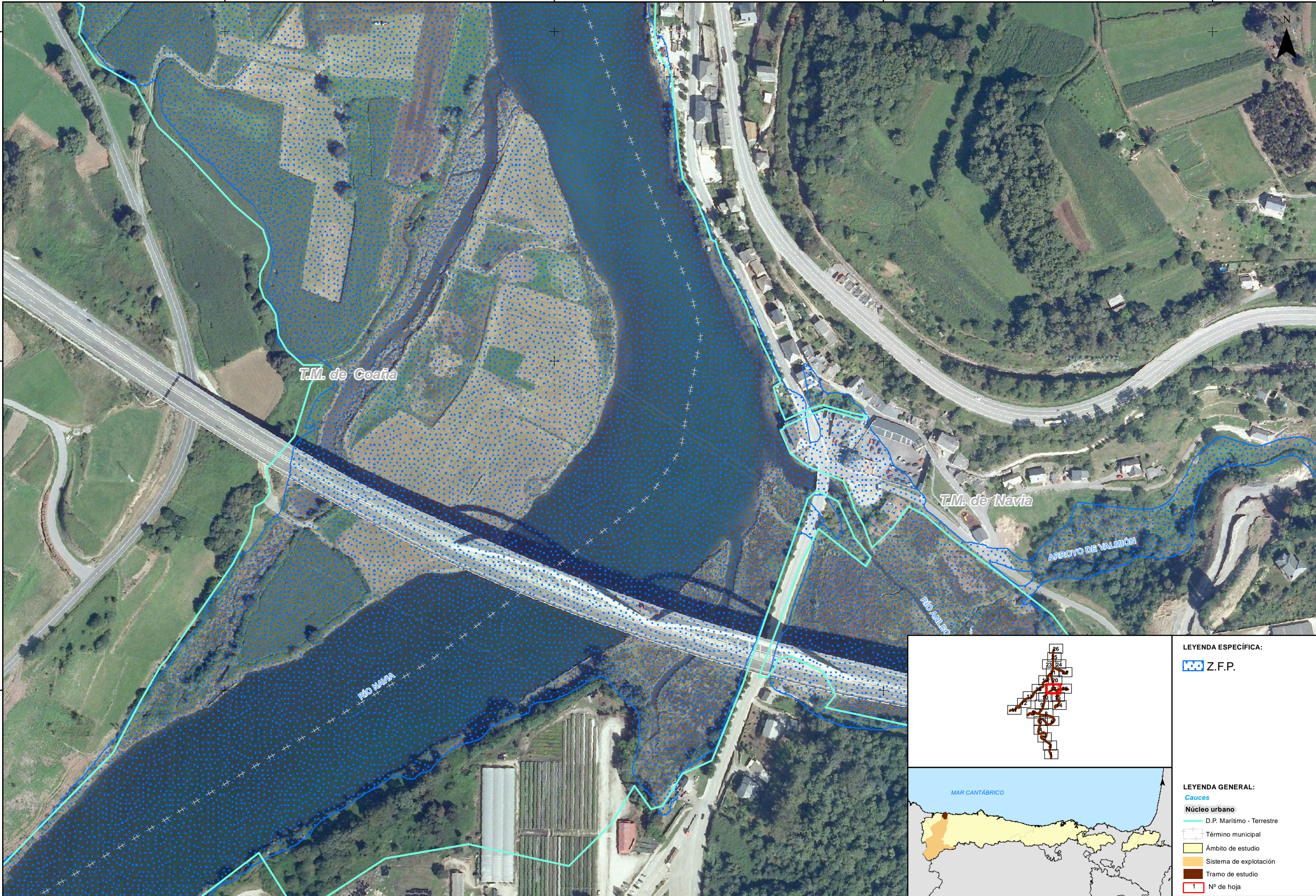












LEYENDA ESPECÍFICA:


 Z.F.P.

LEYENDA GENERAL:


**Cauces**


**Núcleo urbano**

 D.P. Marítimo - Terrestre

 Término municipal

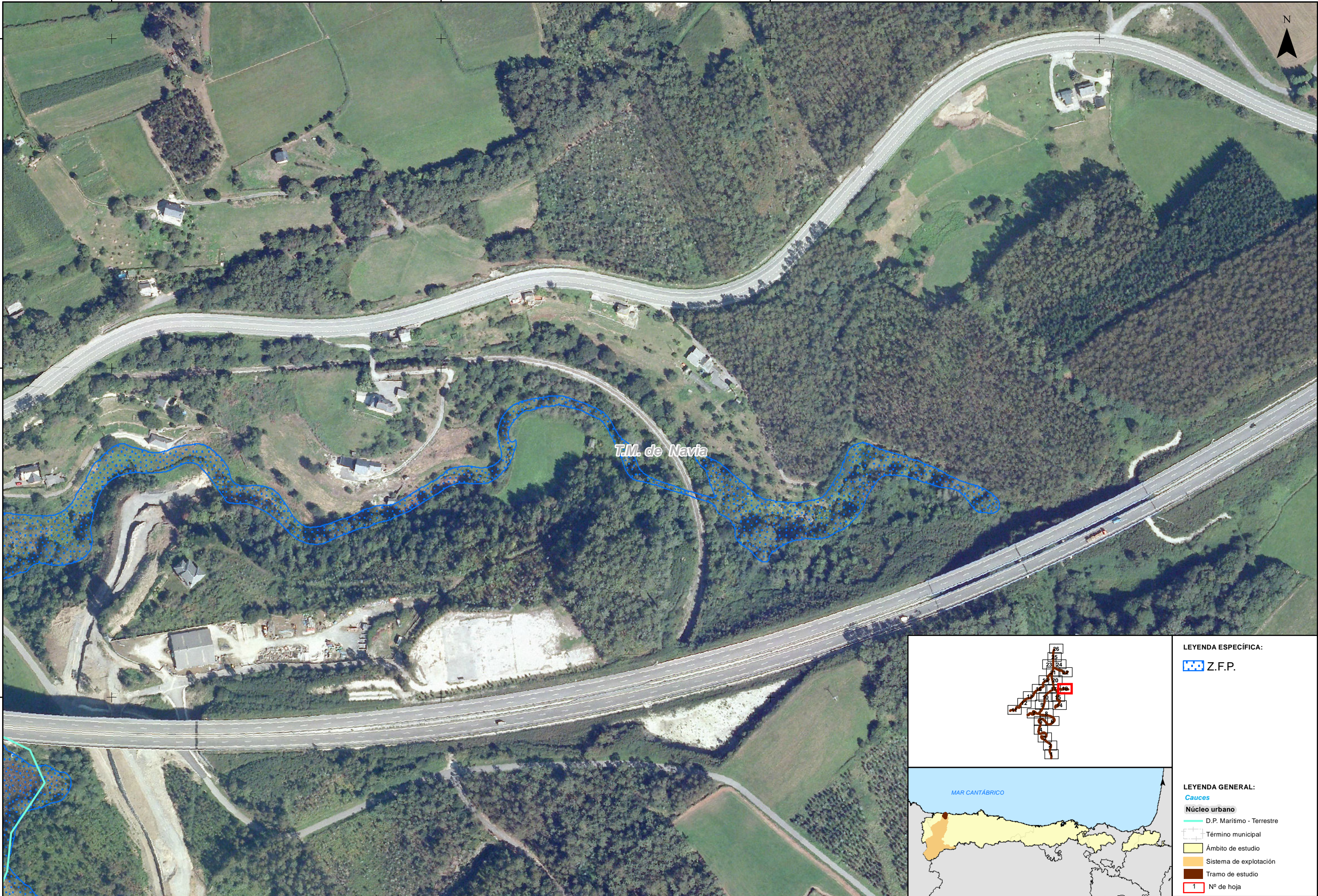
 Ámbito de estudio

 Sistema de explotación

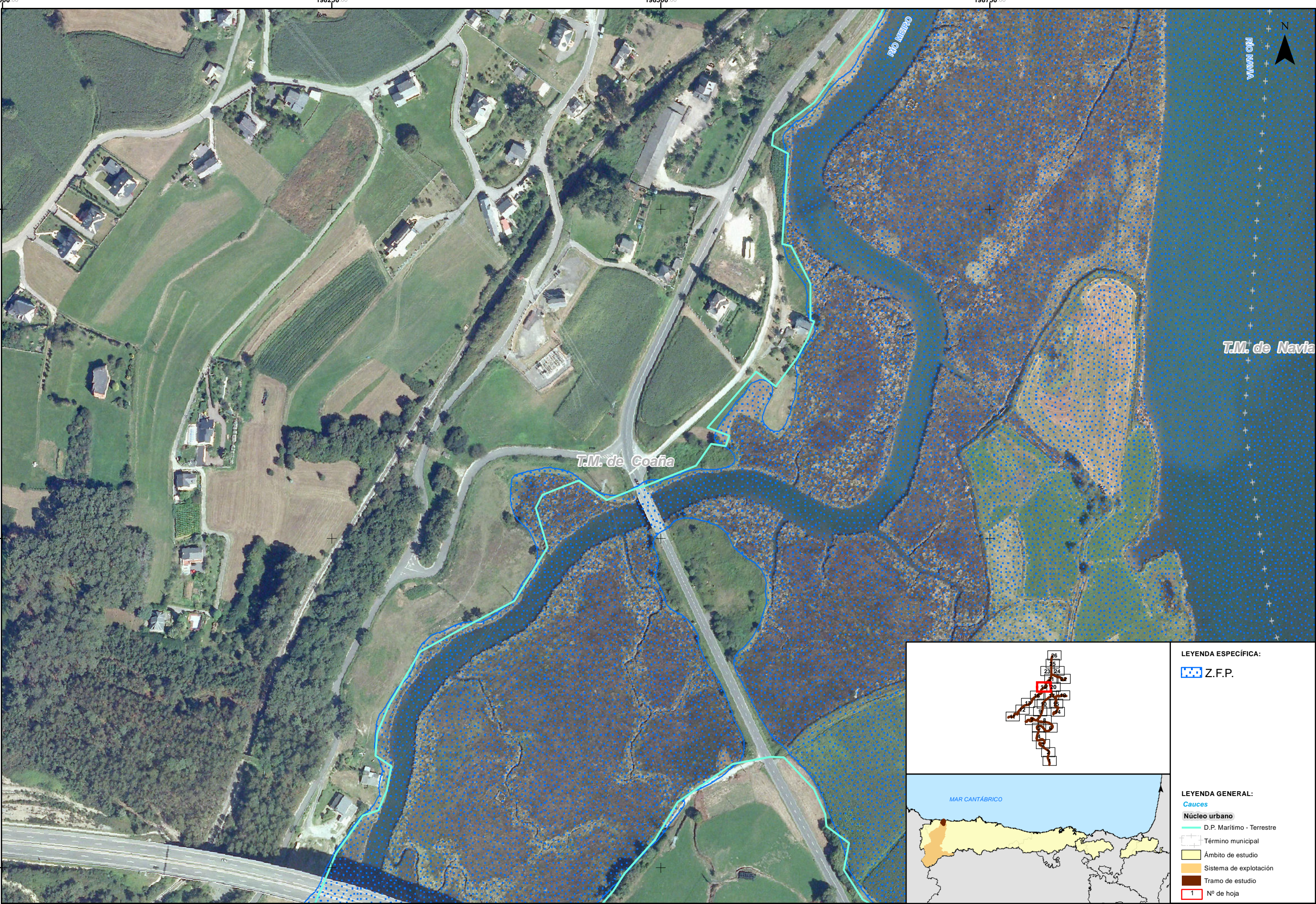
 Tramo de estudio

 N° de hoja

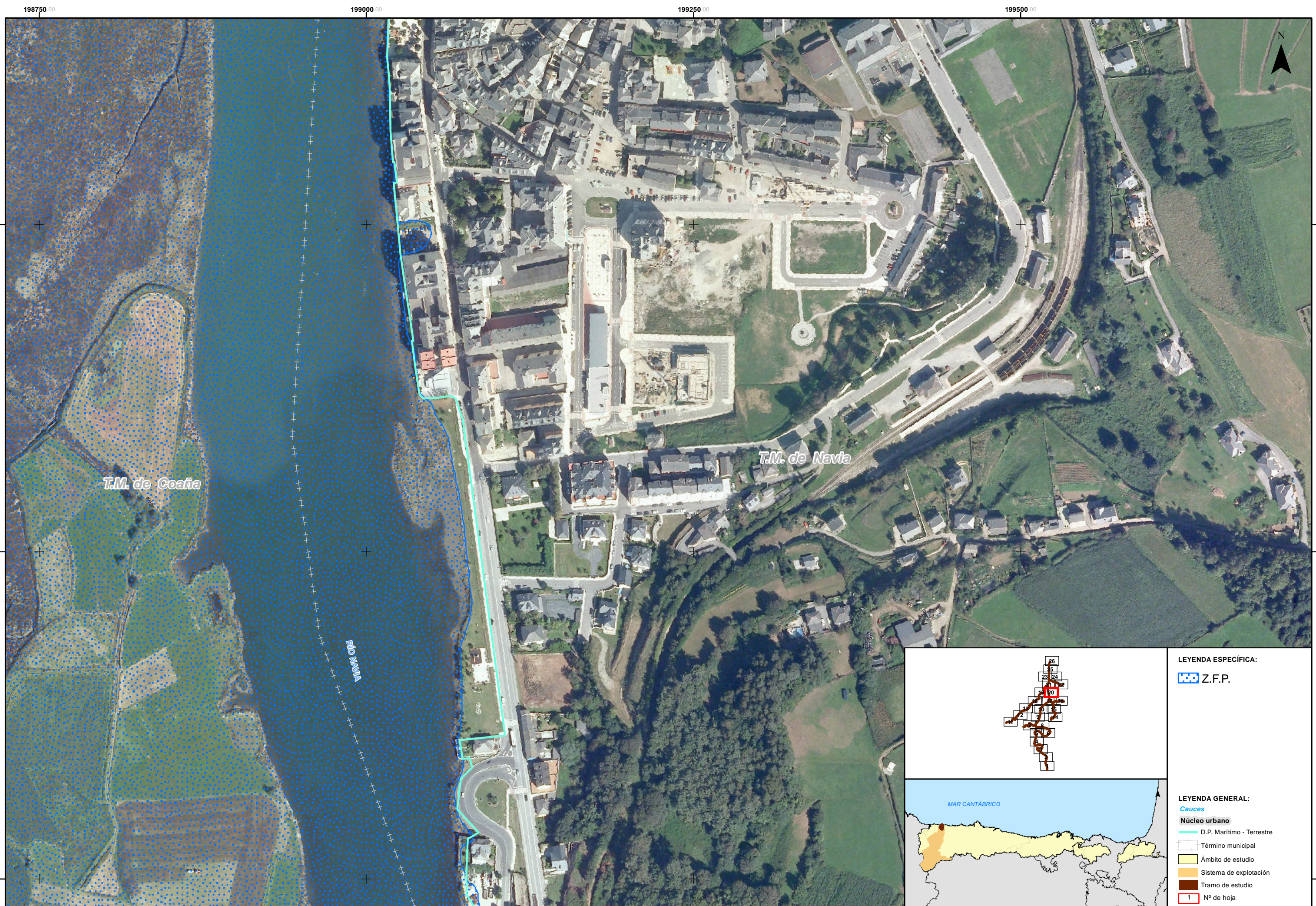




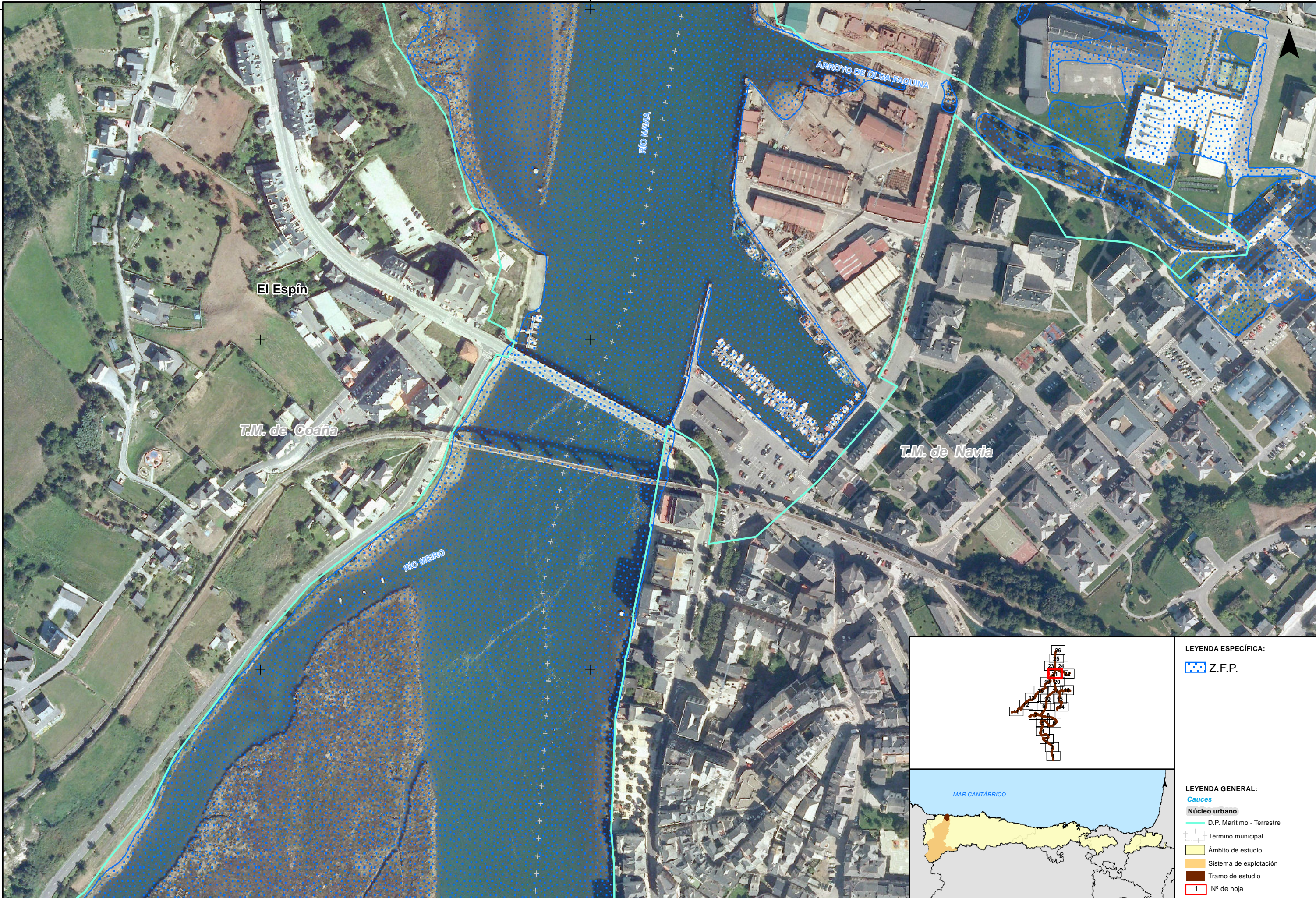




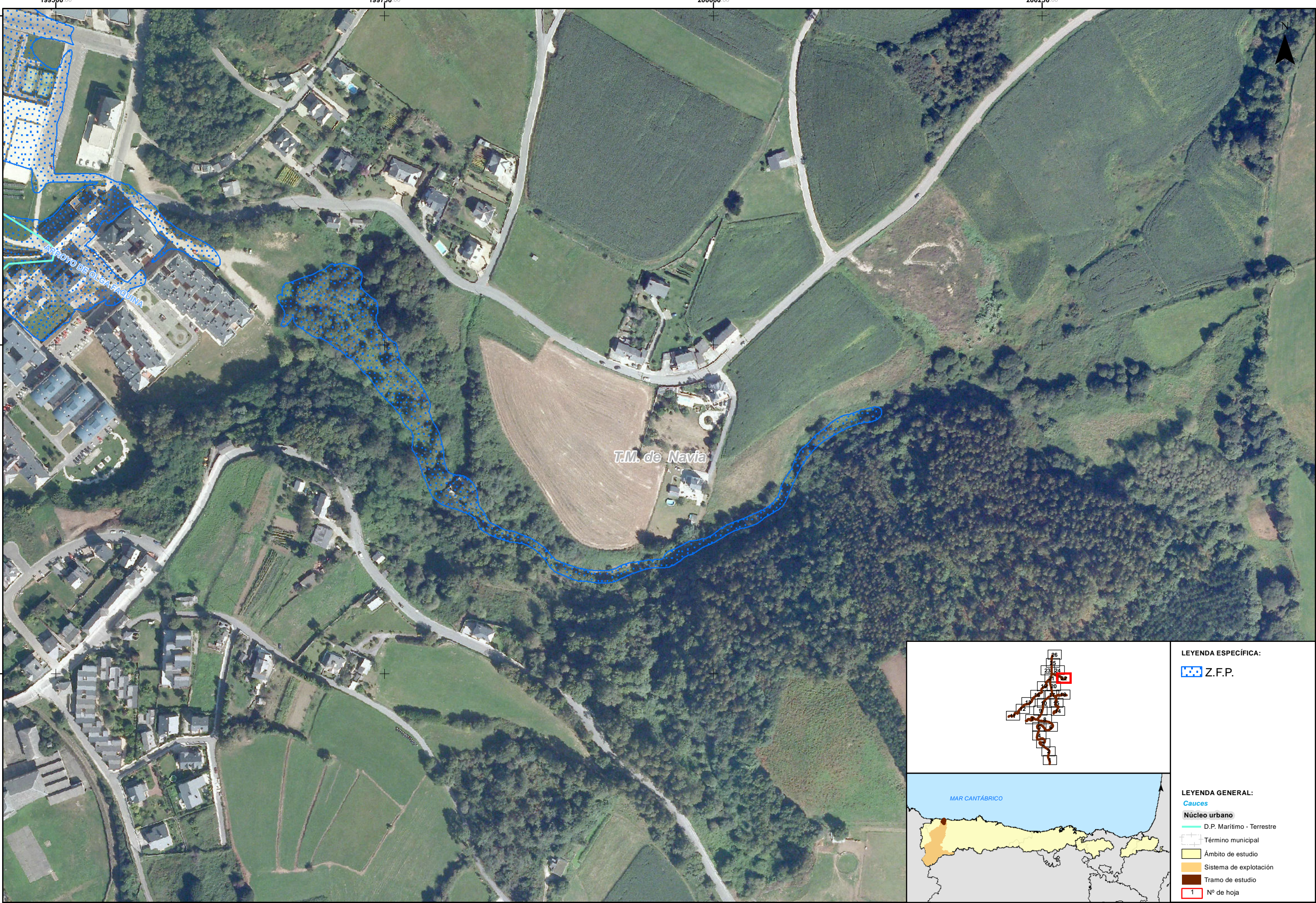












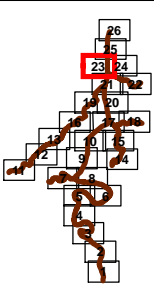
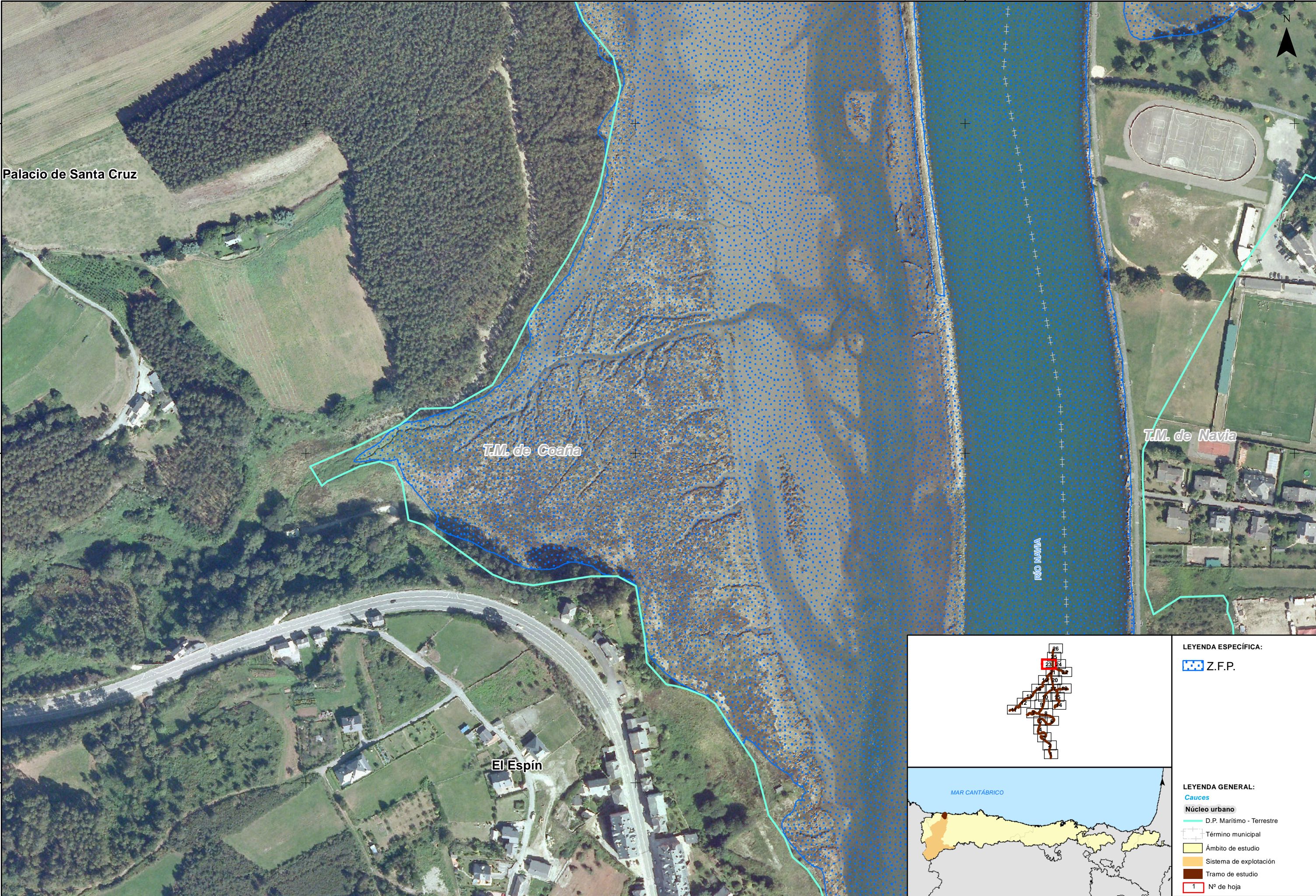
LEYENDA ESPECÍFICA:

Z.F.P.

LEYENDA GENERAL:

- Cauces**
- D.P. Marítimo - Terrestre
- Término municipal
- Ámbito de estudio
- Sistema de explotación
- Tramo de estudio
- 1 N° de hoja





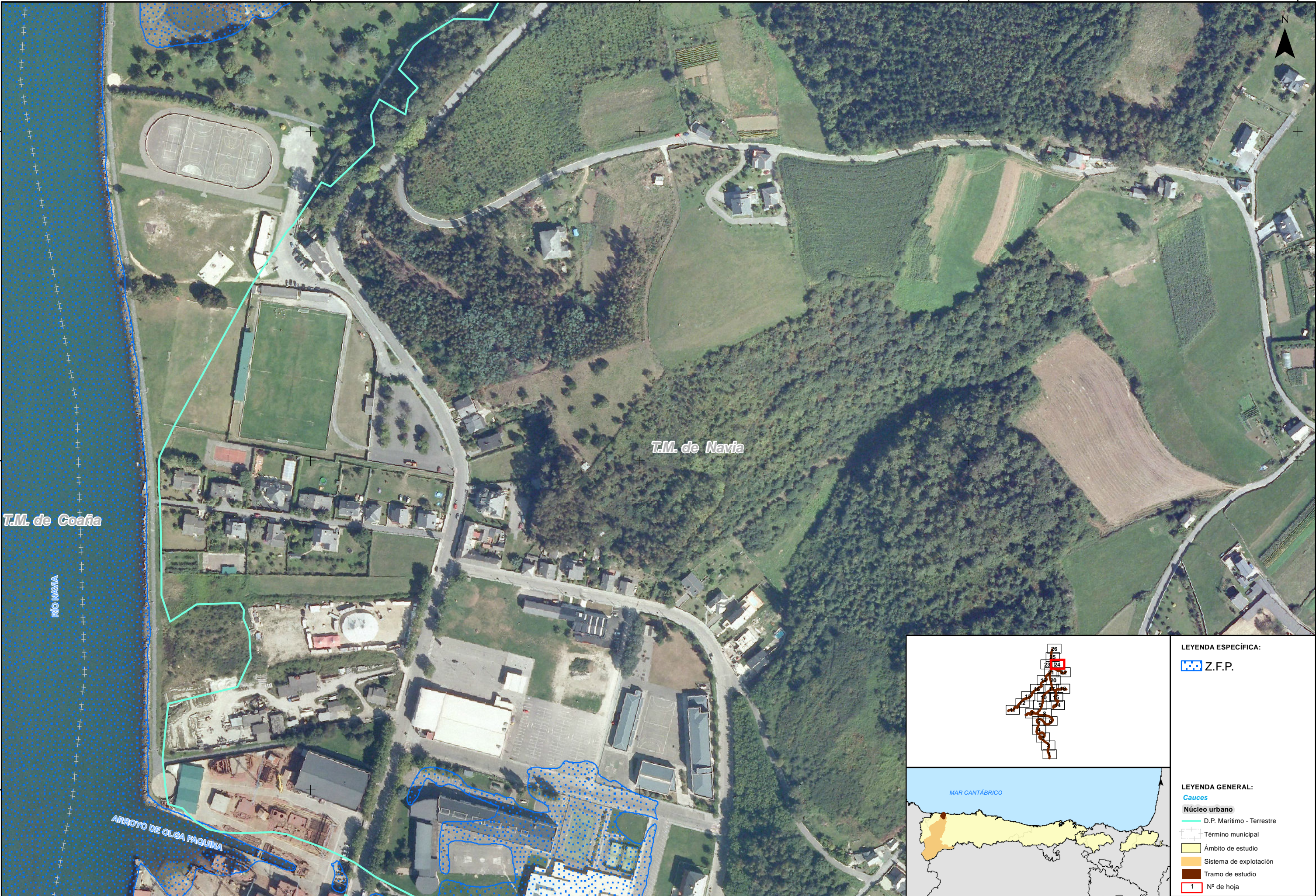
LEYENDA ESPECÍFICA:

Z.F.P.

LEYENDA GENERAL:

- Cauces
- Núcleo urbano
- D.P. Marítimo - Terrestre
- Término municipal
- Ámbito de estudio
- Sistema de explotación
- Tramo de estudio
- 1 N° de hoja







Fojos

198750.00

199000.00

199250.00

199500.00

4829000.00

4828750.00

4828500.00

4829000.00

4828750.00

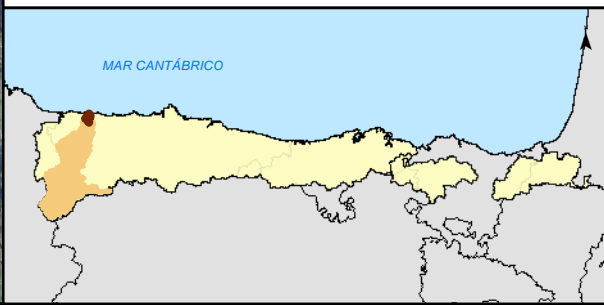
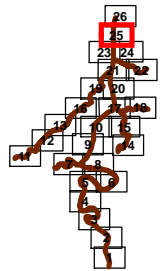
4828500.00



RÍO NAVIA

T.M. de Coaña

T.M. de Navia



**LEYENDA ESPECÍFICA:**

Z.F.P.

**LEYENDA GENERAL:**

**Cauces**

D.P. Marítimo - Terrestre

Término municipal

Ámbito de estudio

Sistema de explotación

Tramo de estudio


Nº de hoja

 GOBIERNO DE ESPAÑA  
MINISTERIO DE AGRICULTURA, ALIMENTACIÓN Y MEDIO AMBIENTE

CONFEDERACIÓN  
HIDROGRÁFICA  
DEL CANTÁBRICO




DIRECTOR DEL PROYECTO:  
  
D. JORGE RODRÍGUEZ GONZÁLEZ

INGENIERO REDACTOR:  
  
D. FERNANDO MENDIZABAL CARRILLO

TÍTULO DEL PROYECTO:  
**ADAPTACIÓN DEL SISTEMA NACIONAL DE CARTOGRAFÍA DE ZONAS INUNDABLES PARA LA REVISIÓN E INTEGRACIÓN DE LAS ARPSIS MAREALES EN LA DEMARCACIÓN HIDROGRÁFICA DEL CANTÁBRICO OCCIDENTAL**

FECHA:  
ABRIL 2016

ESCALA:  
1:2.500  
 20 Metros

TRAMO: ES018-AST-2-1  
RÍO: NAVIA  
CUENCA: NAVIA

DESIGNACIÓN:  
**MAPA DE PELIGROSIDAD  
DELIMITACIÓN DE LA ZONA DE FLUJO PREFERENTE**

PLANO Nº  
11  
HOJA 25 DE 26



