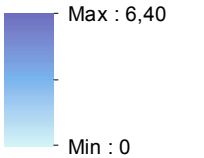





**ES018-CAN-1-2**  
ARROYO SÁMANO

**Zona Inundable T = 100 años**

Calado (m)



 Inundación por oleaje

■ ■ ARPSI

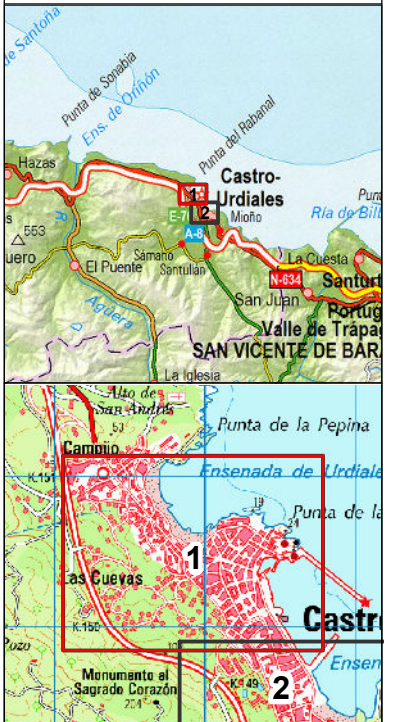
**Deslinde**

— DPMT aprobado

- - DPMT en tramitación

+ + + Servidumbre de protección

- - - Ribera del mar







**ES018-CAN-1-2**  
ARROYO SÁMANO

**Zona Inundable T = 100 años**

Calado (m)

Max : 6,40

Min : 0

Inundación por oleaje

■ ■ ARPSI

**Deslinde**

— DPMT aprobado

- - DPMT en tramitación

+ + + Servidumbre de protección

- - - Ribera del mar

1

2

Castro-Urdiales

Ensenada de Brazo

Punta de Cotolilla

Punta de Sotopía

Ensenada de Orión

Punta del Rabanal

Ria de Bilbao

La Cuesta

San Juan

Portugalete

Valle de Trápaga

SAN VICENTE DE BARAKATZ

La Iglesia

La Torre

Brazo

El Cuello