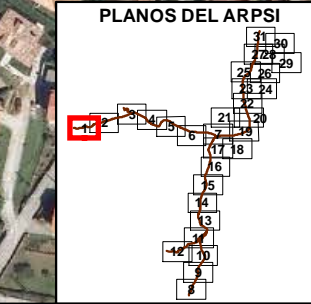
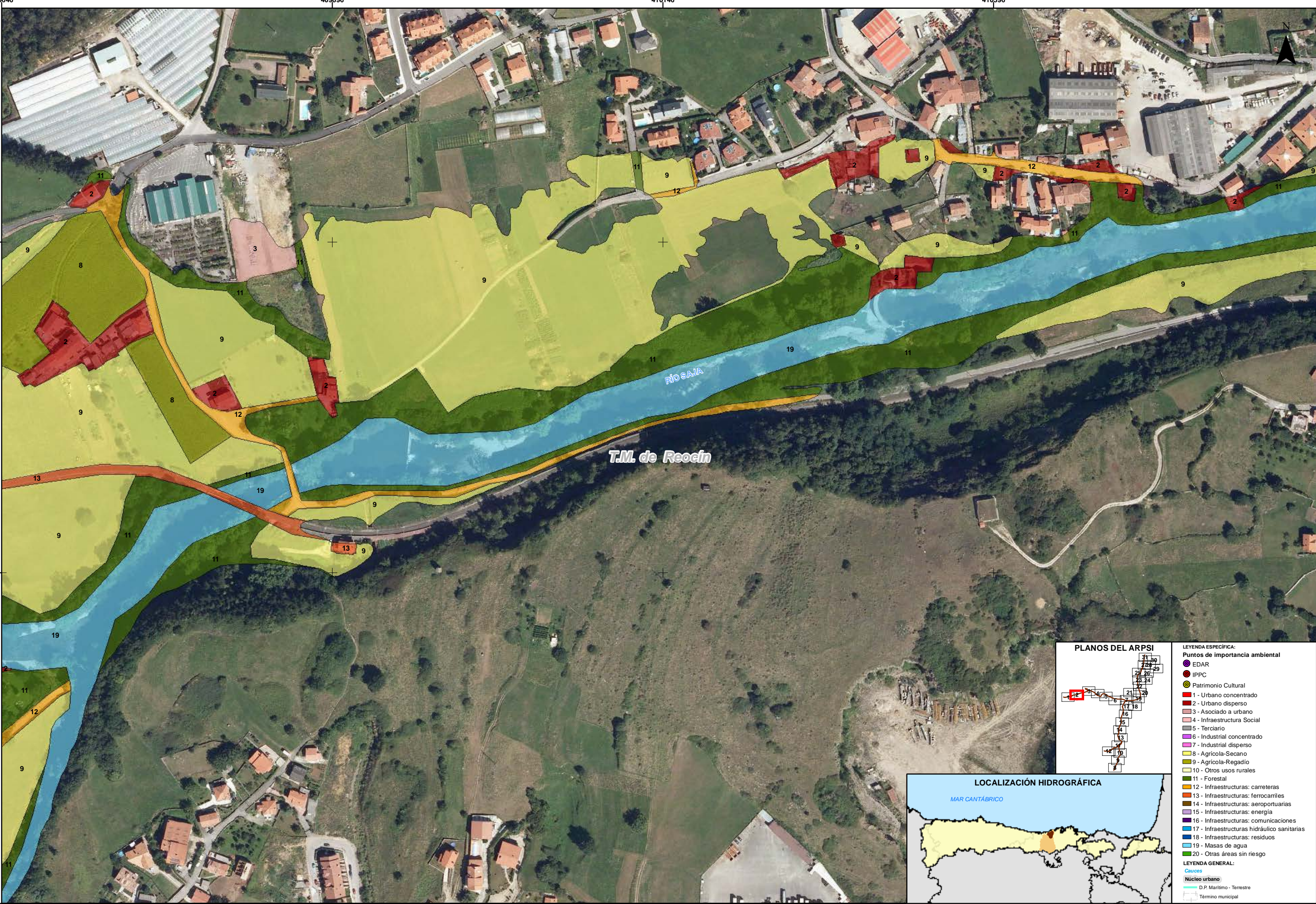


T.M. de Reocín



- LEYENDA ESPECÍFICA:**
- Puntos de importancia ambiental**
- EDAR
  - IPPC
  - Patrimonio Cultural
- 1 - Urbano concentrado**
- 2 - Urbano disperso**
- 3 - Asociado a urbano**
- 4 - Infraestructura Social**
- 5 - Terciario**
- 6 - Industrial concentrado**
- 7 - Industrial disperso**
- 8 - Agrícola-Secano**
- 9 - Agrícola-Regadío**
- 10 - Otros usos rurales**
- 11 - Forestal**
- 12 - Infraestructuras: carreteras**
- 13 - Infraestructuras: ferrocarriles**
- 14 - Infraestructuras: aeroportuarias**
- 15 - Infraestructuras: energía**
- 16 - Infraestructuras: comunicaciones**
- 17 - Infraestructuras hidráulico sanitarias**
- 18 - Infraestructuras: residuos**
- 19 - Masas de agua**
- 20 - Otras áreas sin riesgo**
- LEYENDA GENERAL:**
- Cauces**
- Núcleo urbano
  - D.P. Marítimo - Terrestre
  - Término municipal

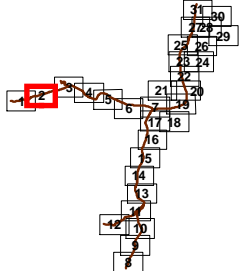




T.M. de Reocín

RÍO SAJA

PLANOS DEL ARPSI

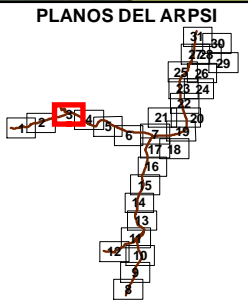
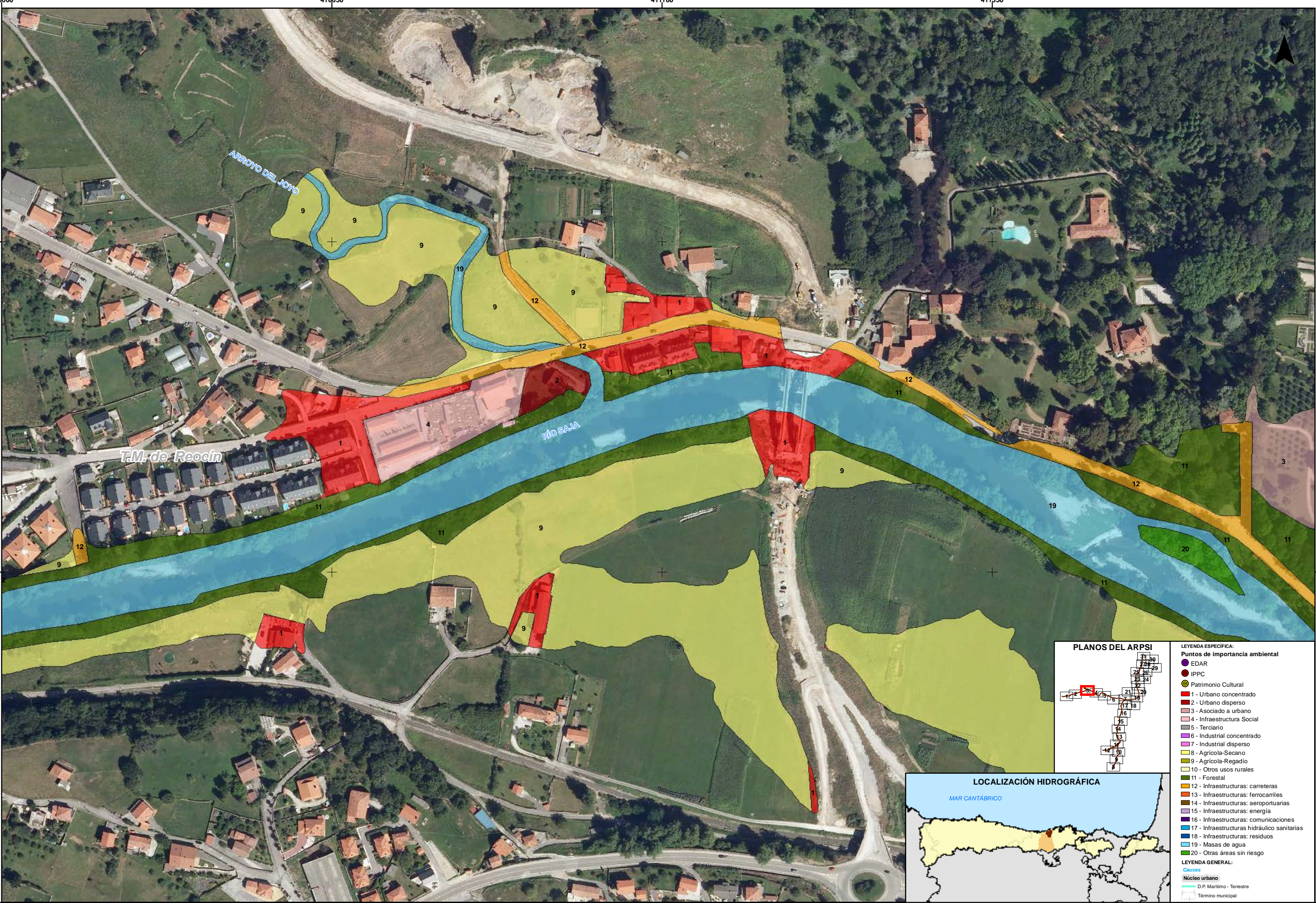


- LEYENDA ESPECÍFICA:
- Puntos de importancia ambiental
    - EDAR
    - IPPC
    - Patrimonio Cultural
  - 1 - Urbano concentrado
  - 2 - Urbano disperso
  - 3 - Asociado a urbano
  - 4 - Infraestructura Social
  - 5 - Terciario
  - 6 - Industrial concentrado
  - 7 - Industrial disperso
  - 8 - Agrícola-Secano
  - 9 - Agrícola-Regadío
  - 10 - Otros usos rurales
  - 11 - Forestal
  - 12 - Infraestructuras: carreteras
  - 13 - Infraestructuras: ferrocarriles
  - 14 - Infraestructuras: aeroportuarias
  - 15 - Infraestructuras: energía
  - 16 - Infraestructuras: comunicaciones
  - 17 - Infraestructuras hidráulico sanitarias
  - 18 - Infraestructuras: residuos
  - 19 - Masas de agua
  - 20 - Otras áreas sin riesgo
- LEYENDA GENERAL:
- Cauces
    - Núcleo urbano
    - D.P. Marítimo - Terrestre
    - Término municipal

LOCALIZACIÓN HIDROGRÁFICA

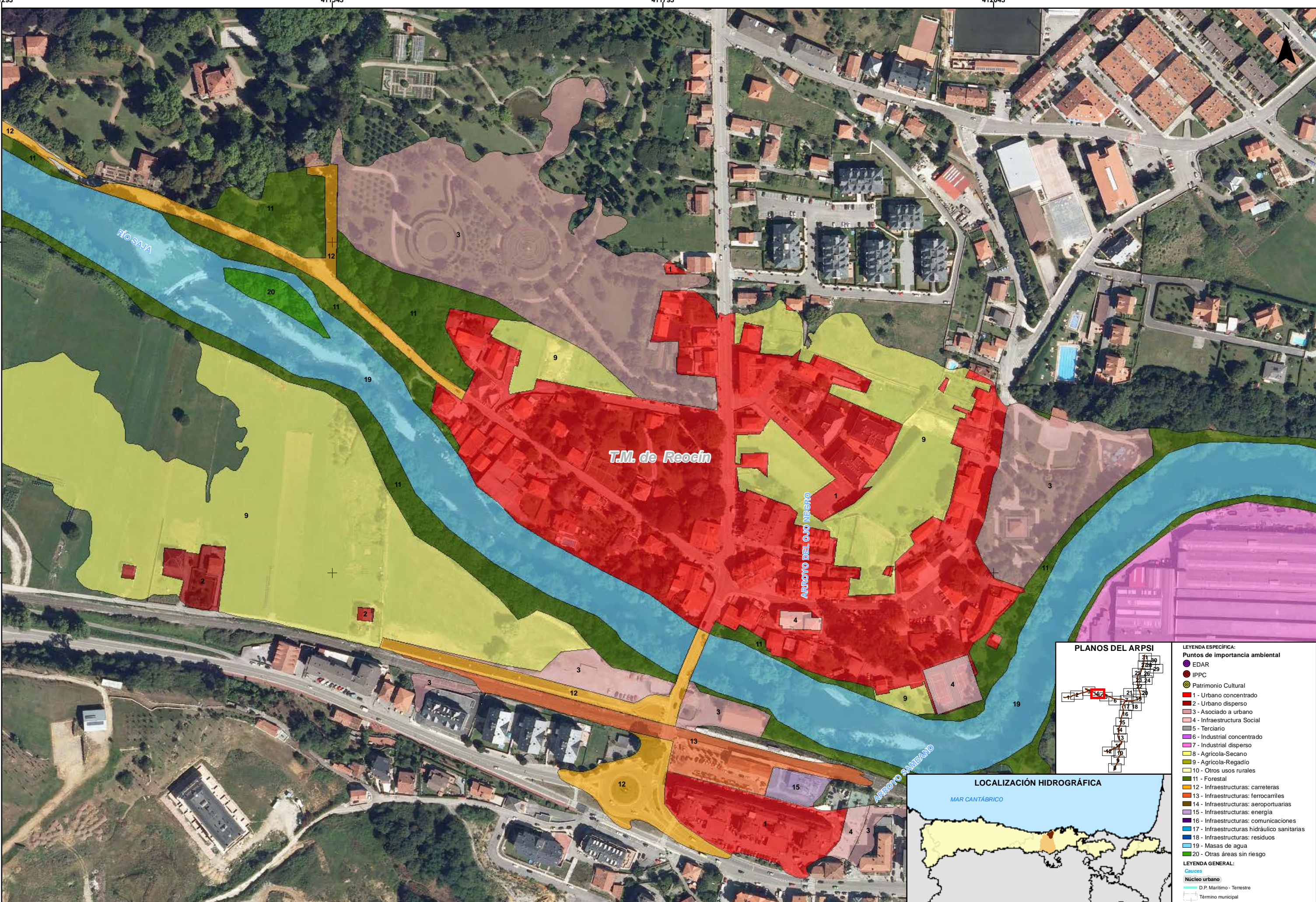




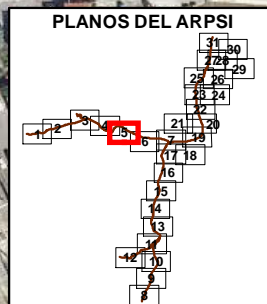
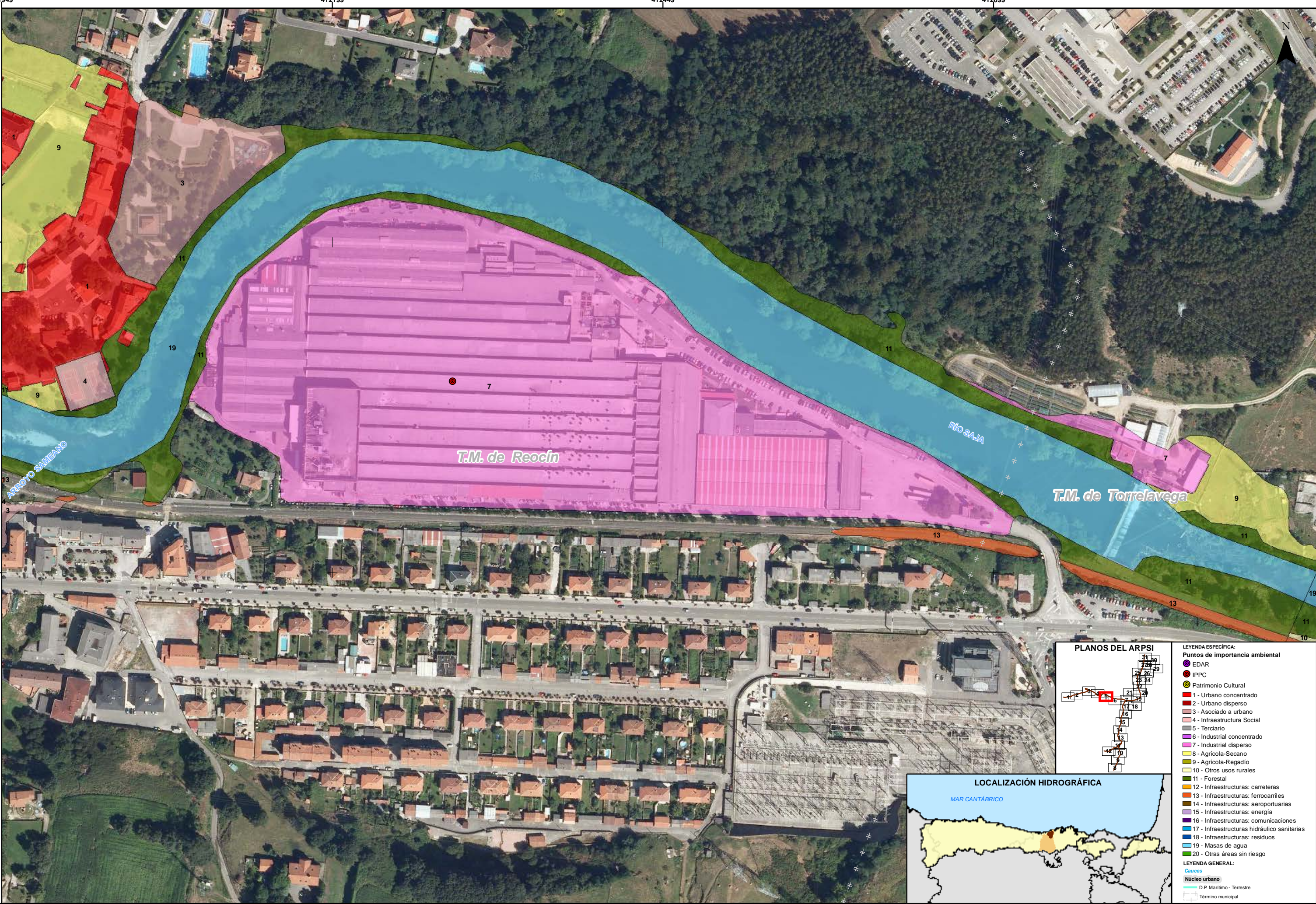


- LEYENDA ESPECÍFICA:**
- Puntos de importancia ambiental**
- EDAR
  - IPPC
  - Patrimonio Cultural
- 1 - Urbano concentrado**
- 2 - Urbano disperso**
- 3 - Asociado a urbano**
- 4 - Infraestructura Social**
- 5 - Terciario**
- 6 - Industrial concentrado**
- 7 - Industrial disperso**
- 8 - Agrícola-Secano**
- 9 - Agrícola-Regadío**
- 10 - Otros usos rurales**
- 11 - Forestal**
- 12 - Infraestructuras: carreteras**
- 13 - Infraestructuras: ferrocarriles**
- 14 - Infraestructuras: aeroportuarias**
- 15 - Infraestructuras: energía**
- 16 - Infraestructuras: comunicaciones**
- 17 - Infraestructuras hidráulico sanitarias**
- 18 - Infraestructuras: residuos**
- 19 - Masas de agua**
- 20 - Otras áreas sin riesgo**
- LEYENDA GENERAL:**
- Cauces**
- Núcleo urbano**
- D.P. Marítimo - Terrestre**
- Término municipal**



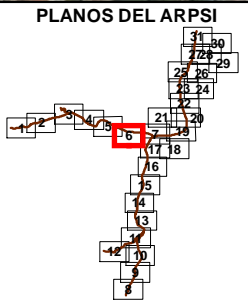
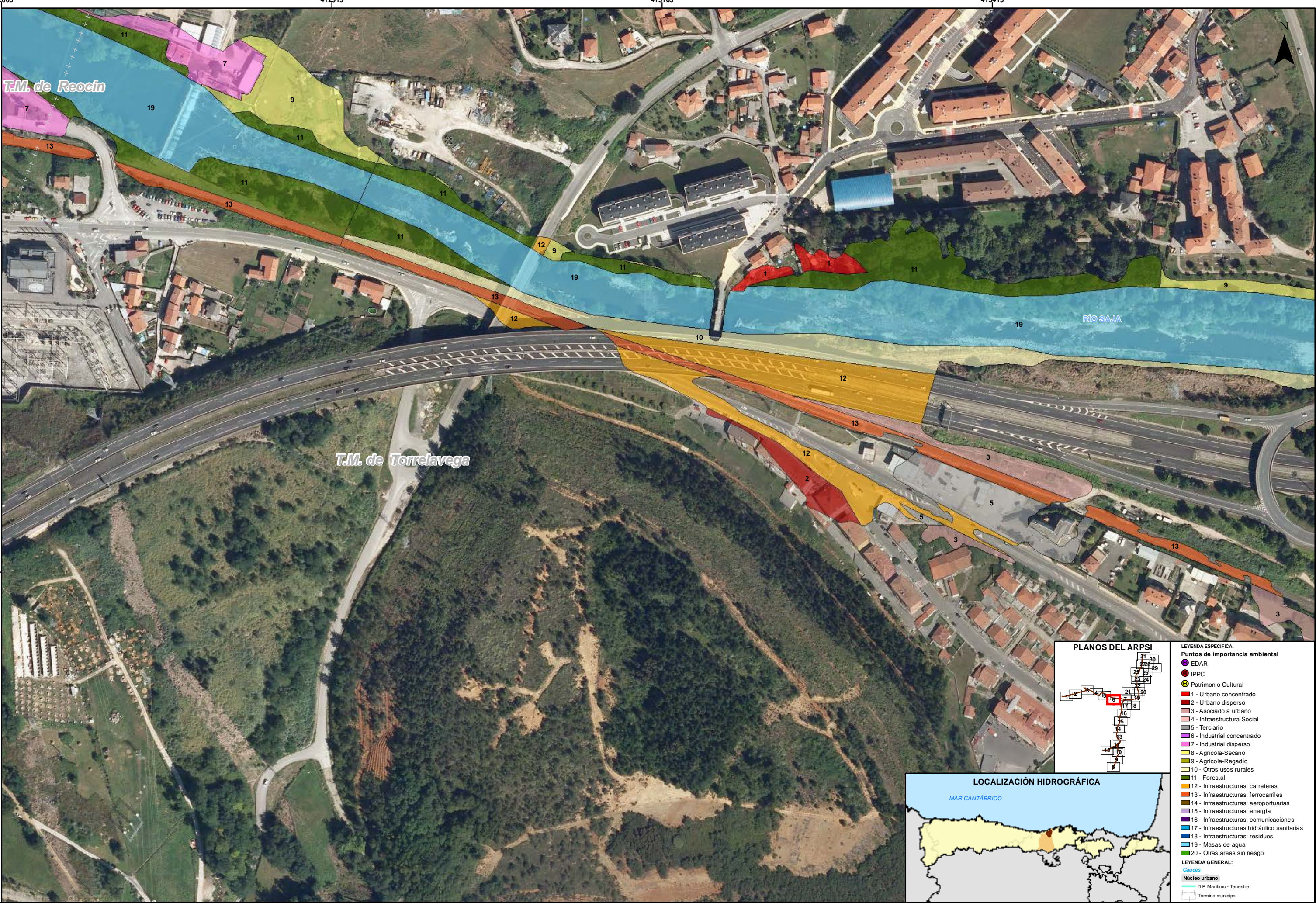






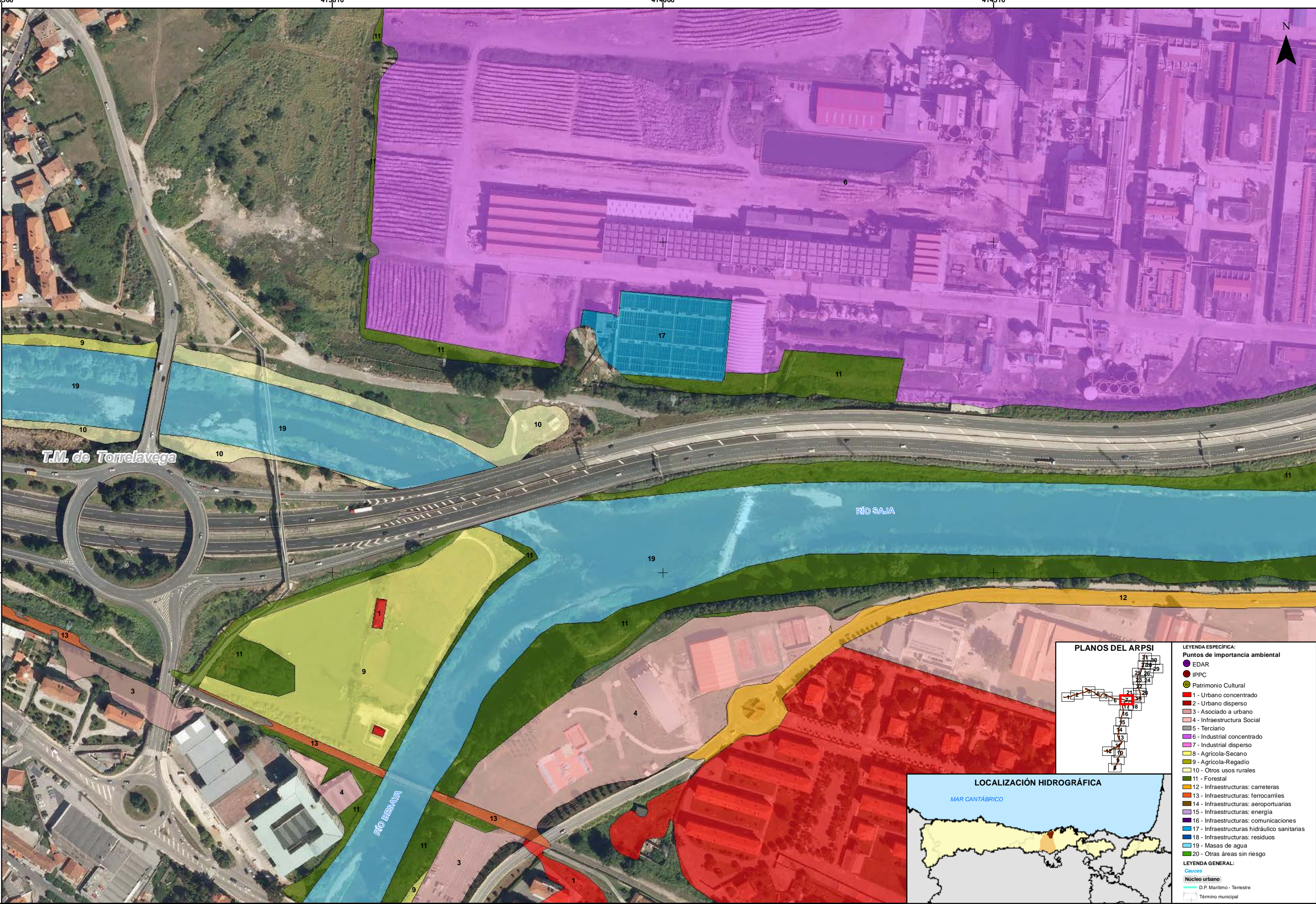
- LEYENDA ESPECÍFICA:**
- Puntos de importancia ambiental**
- EDAR
  - IPPC
  - Patrimonio Cultural
- 1 - Urbano concentrado**
- 2 - Urbano disperso**
- 3 - Asociado a urbano**
- 4 - Infraestructura Social**
- 5 - Terciario**
- 6 - Industrial concentrado**
- 7 - Industrial disperso**
- 8 - Agrícola-Secano**
- 9 - Agrícola-Regadío**
- 10 - Otros usos rurales**
- 11 - Forestal**
- 12 - Infraestructuras: carreteras**
- 13 - Infraestructuras: ferrocarriles**
- 14 - Infraestructuras: aeroportuarias**
- 15 - Infraestructuras: energía**
- 16 - Infraestructuras: comunicaciones**
- 17 - Infraestructuras: hidráulico sanitarias**
- 18 - Infraestructuras: residuos**
- 19 - Masas de agua**
- 20 - Otras áreas sin riesgo**
- LEYENDA GENERAL:**
- Cauces**
- Núcleo urbano**
- D.P. Marítimo - Terrestre**
- Término municipal**





- LEYENDA ESPECÍFICA:**
- Puntos de importancia ambiental**
- EDAR
  - IPPC
  - Patrimonio Cultural
- 1 - Urbano concentrado**
- 2 - Urbano disperso**
- 3 - Asociado a urbano**
- 4 - Infraestructura Social**
- 5 - Terciario**
- 6 - Industrial concentrado**
- 7 - Industrial disperso**
- 8 - Agrícola-Secano**
- 9 - Agrícola-Regadío**
- 10 - Otros usos rurales**
- 11 - Forestal**
- 12 - Infraestructuras: carreteras**
- 13 - Infraestructuras: ferrocarriles**
- 14 - Infraestructuras: aeroportuarias**
- 15 - Infraestructuras: energía**
- 16 - Infraestructuras: comunicaciones**
- 17 - Infraestructuras hidráulico sanitarias**
- 18 - Infraestructuras: residuos**
- 19 - Masas de agua**
- 20 - Otras áreas sin riesgo**
- LEYENDA GENERAL:**
- Cauces**
- Núcleo urbano
  - D.P. Marítimo - Terrestre
  - Término municipal

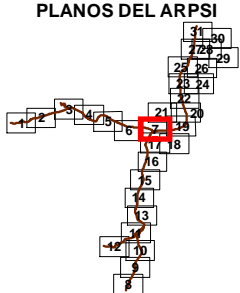




T.M. de Torrelavega

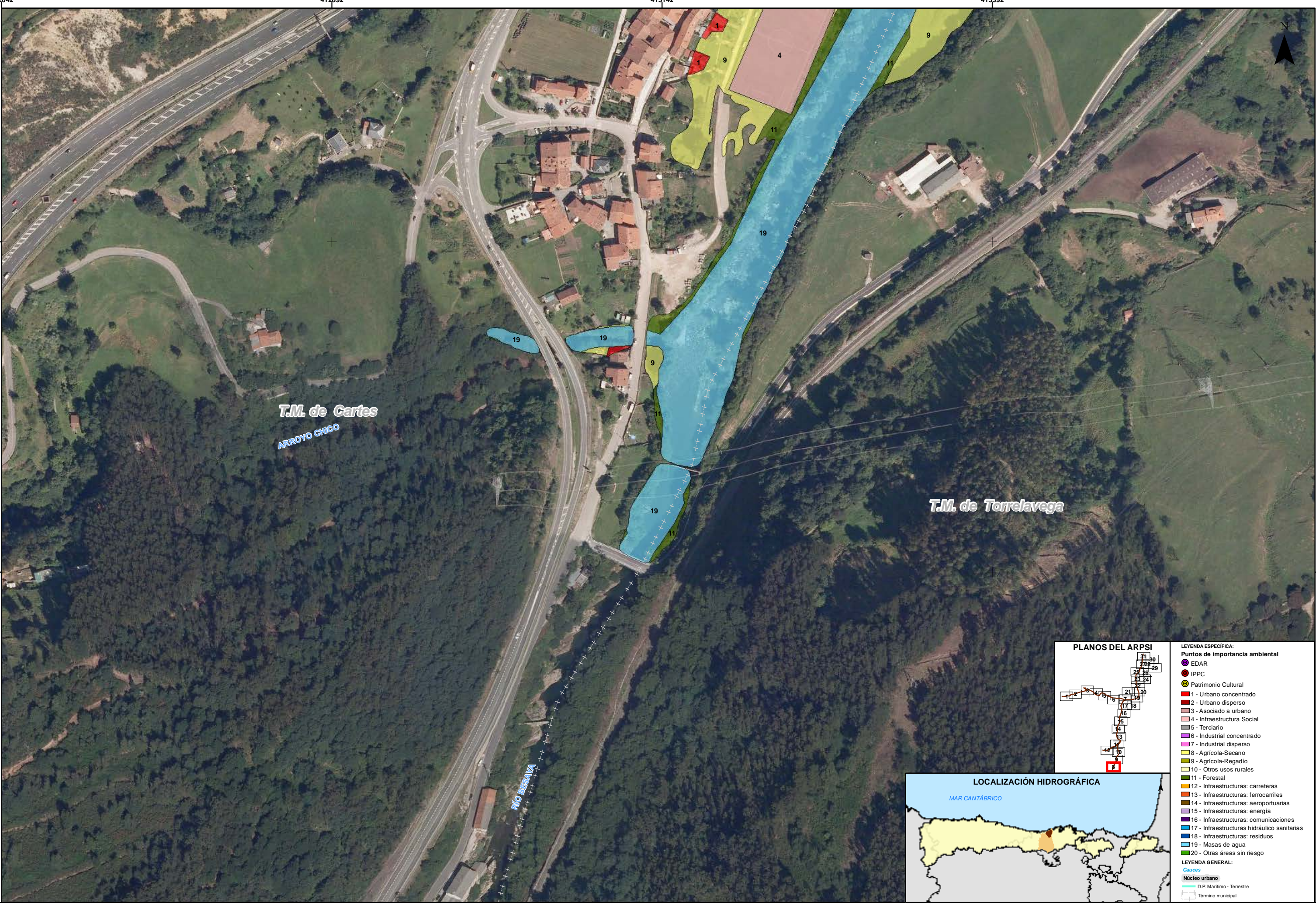
RÍO SAJA

RÍO BESAYA



- LEYENDA ESPECÍFICA:**
- Puntos de importancia ambiental**
- EDAR
  - IPPC
  - Patrimonio Cultural
- 1 - Urbano concentrado**
- 2 - Urbano disperso**
- 3 - Asociado a urbano**
- 4 - Infraestructura Social**
- 5 - Terciario**
- 6 - Industrial concentrado**
- 7 - Industrial disperso**
- 8 - Agrícola-Secano**
- 9 - Agrícola-Regadío**
- 10 - Otros usos rurales**
- 11 - Forestal**
- 12 - Infraestructuras: carreteras**
- 13 - Infraestructuras: ferrocarriles**
- 14 - Infraestructuras: aeroportuarias**
- 15 - Infraestructuras: energía**
- 16 - Infraestructuras: comunicaciones**
- 17 - Infraestructuras hidráulico sanitarias**
- 18 - Infraestructuras: residuos**
- 19 - Masas de agua**
- 20 - Otras áreas sin riesgo**
- LEYENDA GENERAL:**
- Cauces**
- Núcleo urbano
  - D.P. Marítimo - Terrestre
  - Término municipal

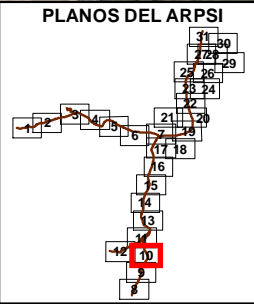






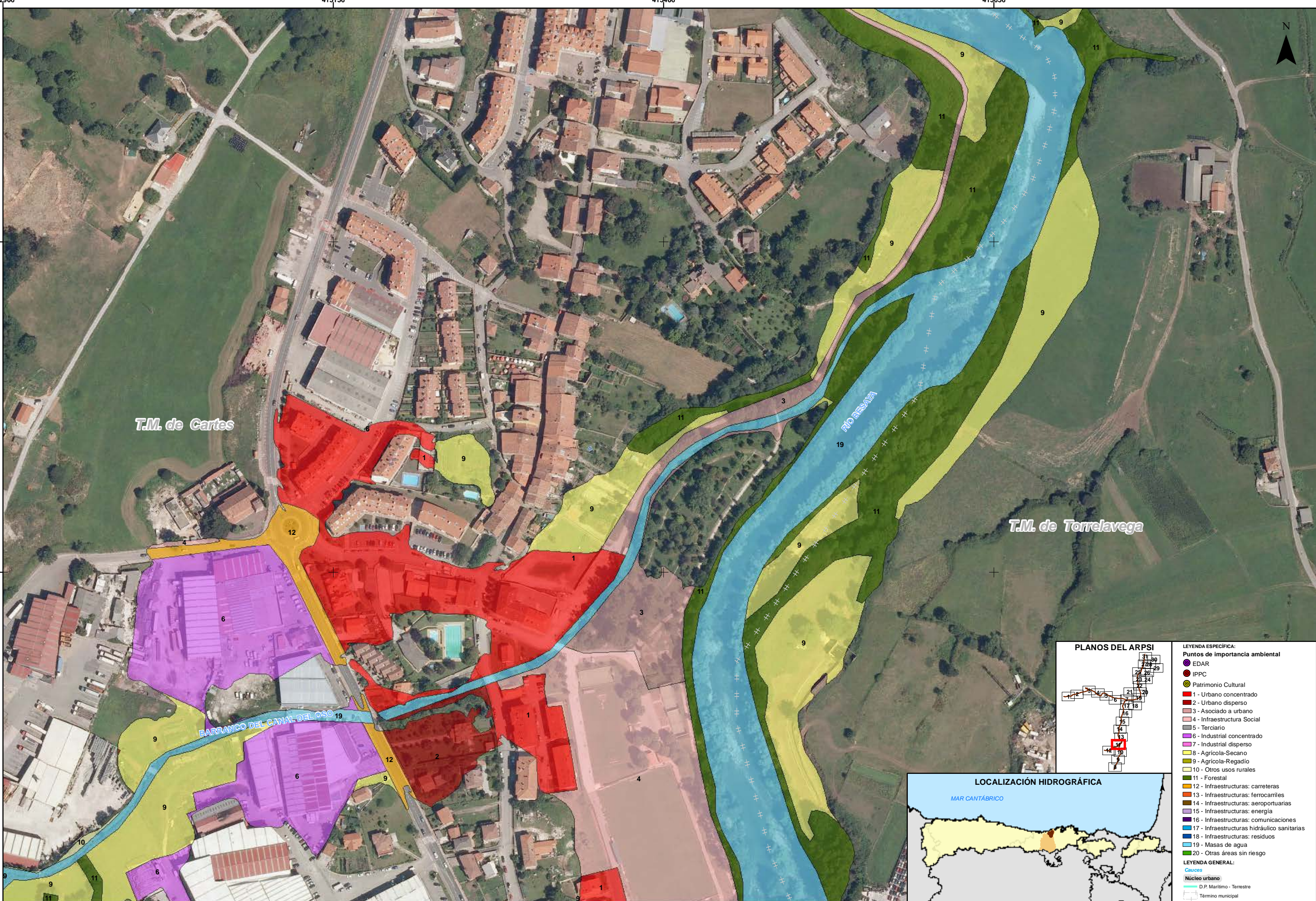




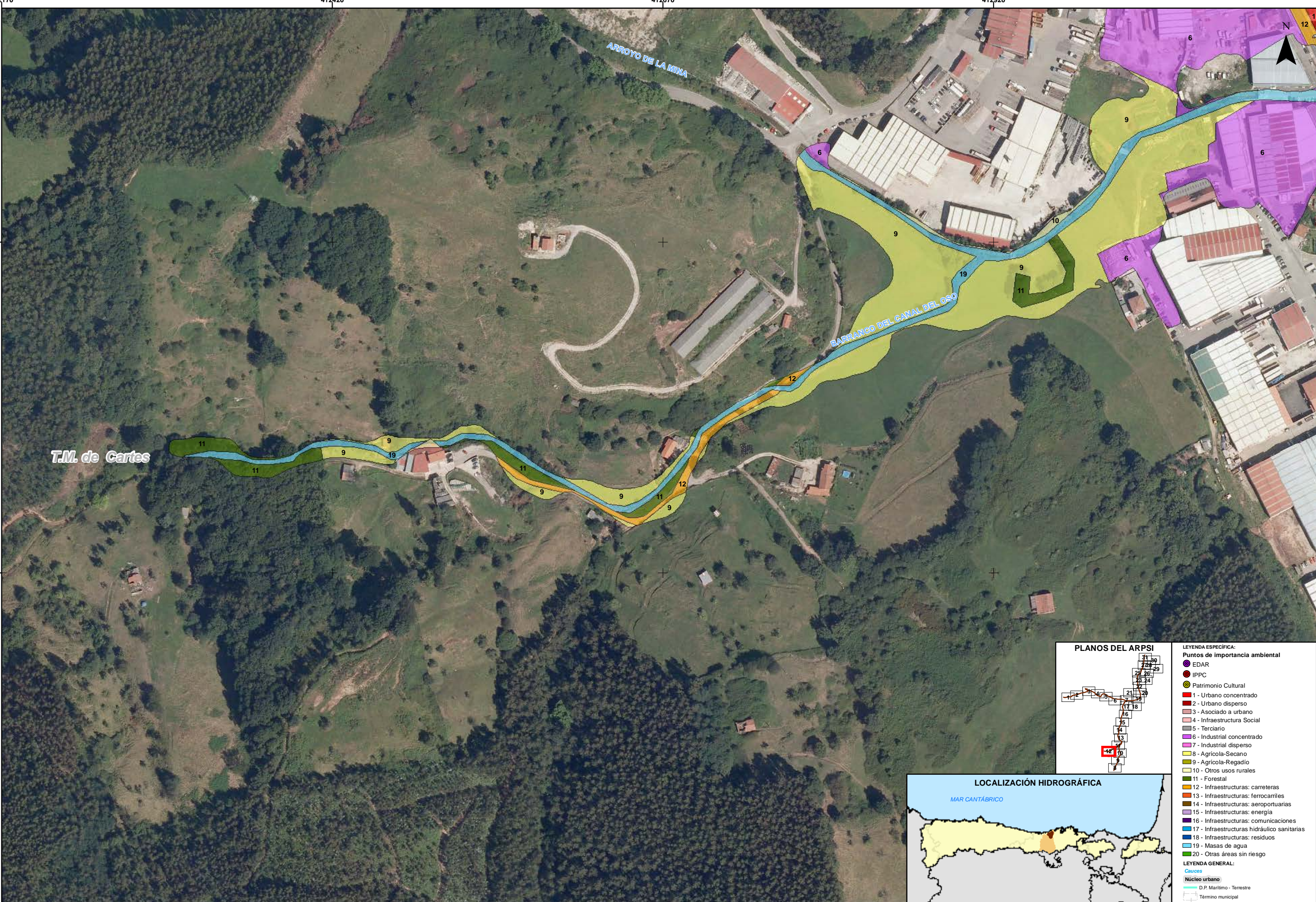


LEYENDA ESPECÍFICA:	
Puntos de importancia ambiental	
●	EDAR
●	IPPC
●	Patrimonio Cultural
1	Urbano concentrado
2	Urbano disperso
3	Asociado a urbano
4	Infraestructura Social
5	Terciario
6	Industrial concentrado
7	Industrial disperso
8	Agrícola-Secano
9	Agrícola-Regadío
10	Otros usos rurales
11	Forestal
12	Infraestructuras: carreteras
13	Infraestructuras: ferrocarriles
14	Infraestructuras: aeroportuarias
15	Infraestructuras: energía
16	Infraestructuras: comunicaciones
17	Infraestructuras hidráulico sanitarias
18	Infraestructuras: residuos
19	Masas de agua
20	Otras áreas sin riesgo
LEYENDA GENERAL:	
Cauces	
Núcleo urbano	
D.P. Marítimo - Terrestre	
Término municipal	

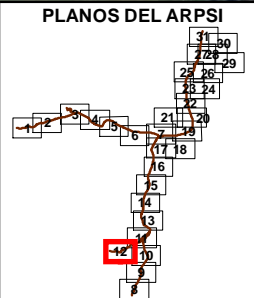






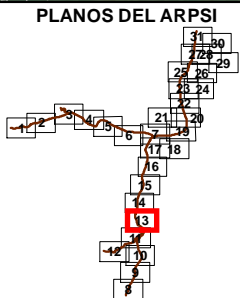
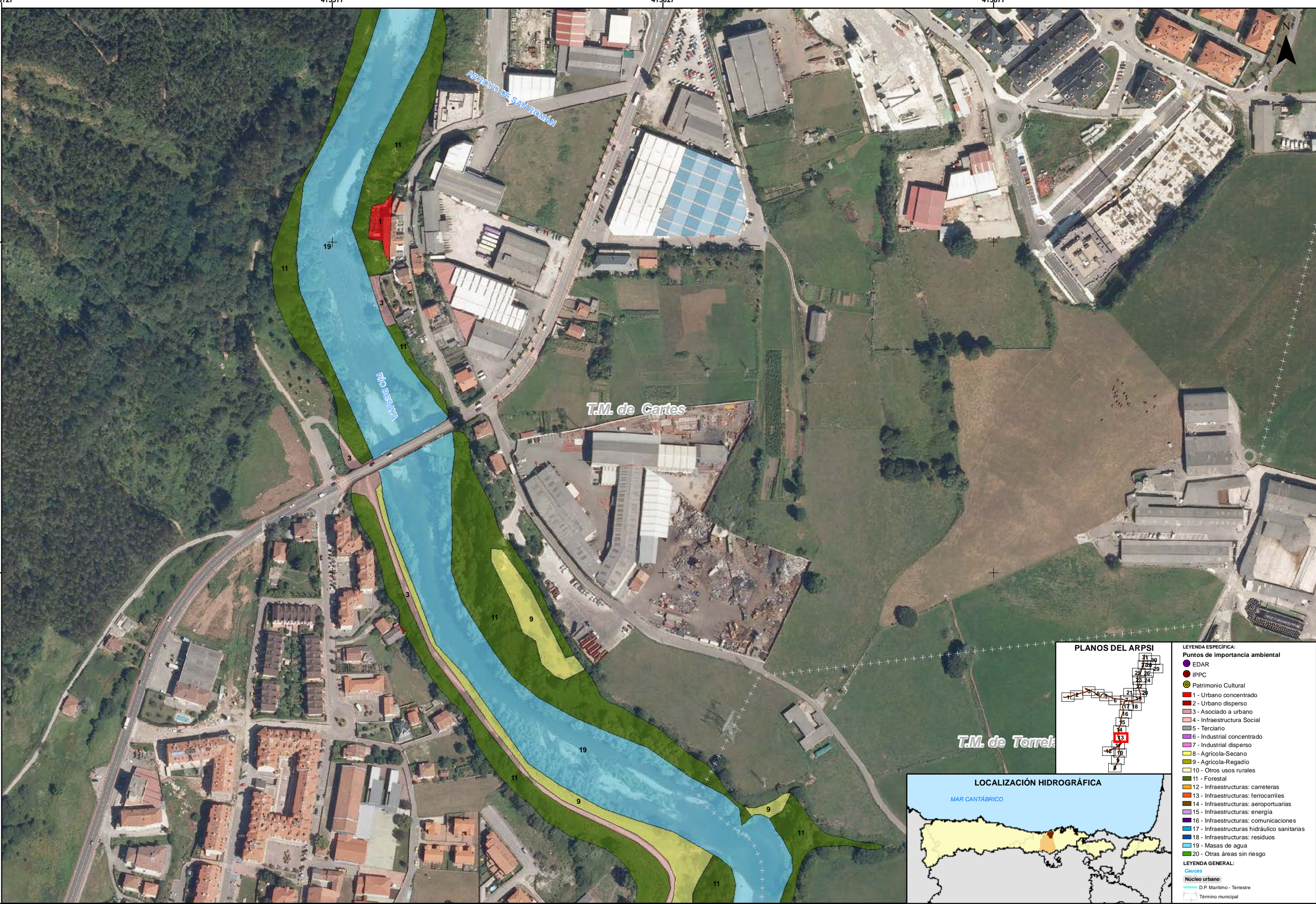


TM. de Cartes



LEYENDA ESPECÍFICA:	
Puntos de importancia ambiental	
●	EDAR
●	IPPC
●	Patrimonio Cultural
1	Urbano concentrado
2	Urbano disperso
3	Asociado a urbano
4	Infraestructura Social
5	Terciario
6	Industrial concentrado
7	Industrial disperso
8	Agrícola-Secano
9	Agrícola-Regadío
10	Otros usos rurales
11	Forestal
12	Infraestructuras: carreteras
13	Infraestructuras: ferrocarriles
14	Infraestructuras: aeroportuarias
15	Infraestructuras: energía
16	Infraestructuras: comunicaciones
17	Infraestructuras hidráulico sanitarias
18	Infraestructuras: residuos
19	Masas de agua
20	Otras áreas sin riesgo
LEYENDA GENERAL:	
Cauces	
Núcleo urbano	
D.P. Marítimo - Terrestre	
Término municipal	



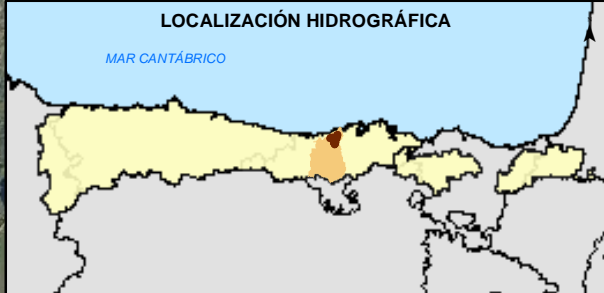
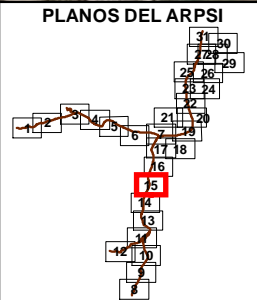
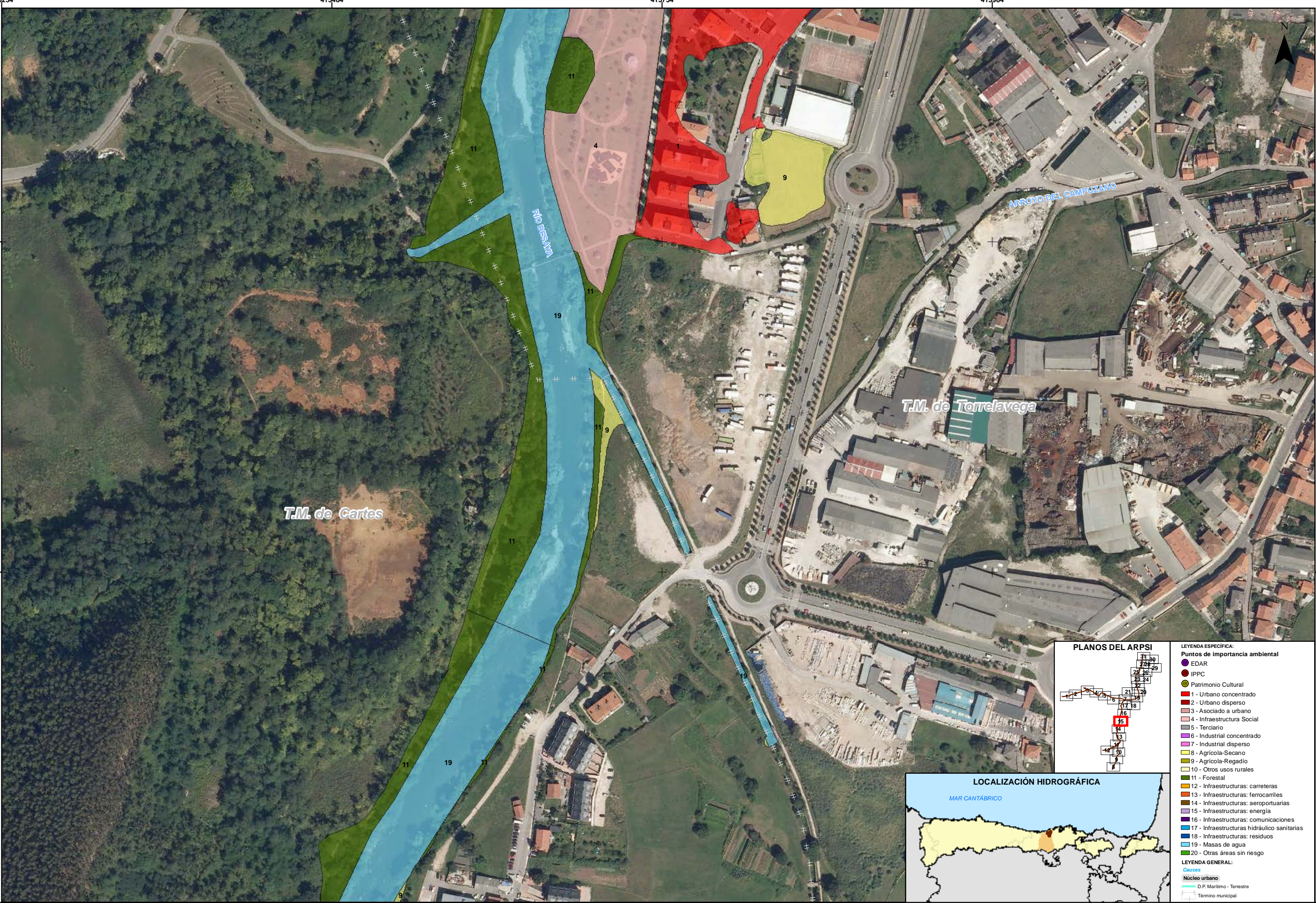


- LEYENDA ESPECÍFICA:**
- Puntos de importancia ambiental**
- EDAR
  - IPPC
  - Patrimonio Cultural
- 1 - Urbano concentrado**
- 2 - Urbano disperso**
- 3 - Asociado a urbano**
- 4 - Infraestructura Social**
- 5 - Terciario**
- 6 - Industrial concentrado**
- 7 - Industrial disperso**
- 8 - Agrícola-Secano**
- 9 - Agrícola-Regadío**
- 10 - Otros usos rurales**
- 11 - Forestal**
- 12 - Infraestructuras: carreteras**
- 13 - Infraestructuras: ferrocarriles**
- 14 - Infraestructuras: aeroportuarias**
- 15 - Infraestructuras: energía**
- 16 - Infraestructuras: comunicaciones**
- 17 - Infraestructuras: hidráulico sanitarias**
- 18 - Infraestructuras: residuos**
- 19 - Masas de agua**
- 20 - Otras áreas sin riesgo**
- LEYENDA GENERAL:**
- Cauces**
- Núcleo urbano
  - D.P. Marítimo - Terrestre
  - Término municipal









<b>LEYENDA ESPECÍFICA:</b>	
<b>Puntos de importancia ambiental</b>	
	EDAR
	IPPC
	Patrimonio Cultural
	1 - Urbano concentrado
	2 - Urbano disperso
	3 - Asociado a urbano
	4 - Infraestructura Social
	5 - Terciario
	6 - Industrial concentrado
	7 - Industrial disperso
	8 - Agrícola-Secano
	9 - Agrícola-Regadío
	10 - Otros usos rurales
	11 - Forestal
	12 - Infraestructuras: carreteras
	13 - Infraestructuras: ferrocarriles
	14 - Infraestructuras: aeroportuarias
	15 - Infraestructuras: energía
	16 - Infraestructuras: comunicaciones
	17 - Infraestructuras hidráulico sanitarias
	18 - Infraestructuras: residuos
	19 - Masas de agua
	20 - Otras áreas sin riesgo
<b>LEYENDA GENERAL:</b>	
<b>Cauces</b>	
	Núcleo urbano
	D.P. Marítimo - Terrestre
	Término municipal





GOBIERNO DE ESPAÑA

MINISTERIO DE AGRICULTURA, ALIMENTACIÓN Y MEDIO AMBIENTE

CONFEDERACIÓN HIDROGRÁFICA DEL CÁNTABRICO

DEMARCACIÓN HIDROGRÁFICA CÁNTABRICO OCCIDENTAL.  
ÁMBITO COMPETENCIAL DE LA CONFEDERACIÓN HIDROGRÁFICA DEL CÁNTABRICO.  
MAPAS DE PELIGROSIDAD Y RIESGO DE INUNDACIÓN.

FECHA: FEBRERO 2014

ETRS 1989  
Proyección UTM  
Huso 30

ESCALA:

1:2.500

20

Metros

TRAMO:

ES018-CAN-18-1

ES018-CAN-19-1

ES018-CAN-26-1

SAJA-BESAYA

CUENCA: SAJA-BESAYA

DESIGNACIÓN:

MAPA DE RIESGO  
ACTIVIDADES ECONÓMICAS AFECTADAS  
Y PUNTOS DE IMPORTANCIA AMBIENTAL  
BAJA PROBABILIDAD

PLANO Nº

10

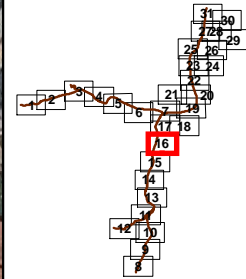
HOJA 16 DE 31

T.M. de Cartes

T.M. de Torrelavega

RÍO BESAYA

PLANOS DEL ARPSI



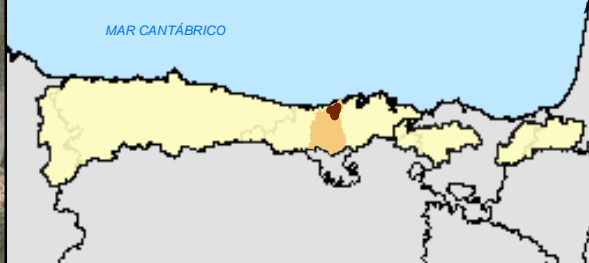
LEYENDA ESPECÍFICA:

- Puntos de importancia ambiental
- EDAR
  - IPPC
  - Patrimonio Cultural
  - 1 - Urbano concentrado
  - 2 - Urbano disperso
  - 3 - Asociado a urbano
  - 4 - Infraestructura Social
  - 5 - Terciario
  - 6 - Industrial concentrado
  - 7 - Industrial disperso
  - 8 - Agrícola-Secano
  - 9 - Agrícola-Regadío
  - 10 - Otros usos rurales
  - 11 - Forestal
  - 12 - Infraestructuras: carreteras
  - 13 - Infraestructuras: ferrocarriles
  - 14 - Infraestructuras: aeroportuarias
  - 15 - Infraestructuras: energía
  - 16 - Infraestructuras: comunicaciones
  - 17 - Infraestructuras hidráulico sanitarias
  - 18 - Infraestructuras: residuos
  - 19 - Masas de agua
  - 20 - Otras áreas sin riesgo

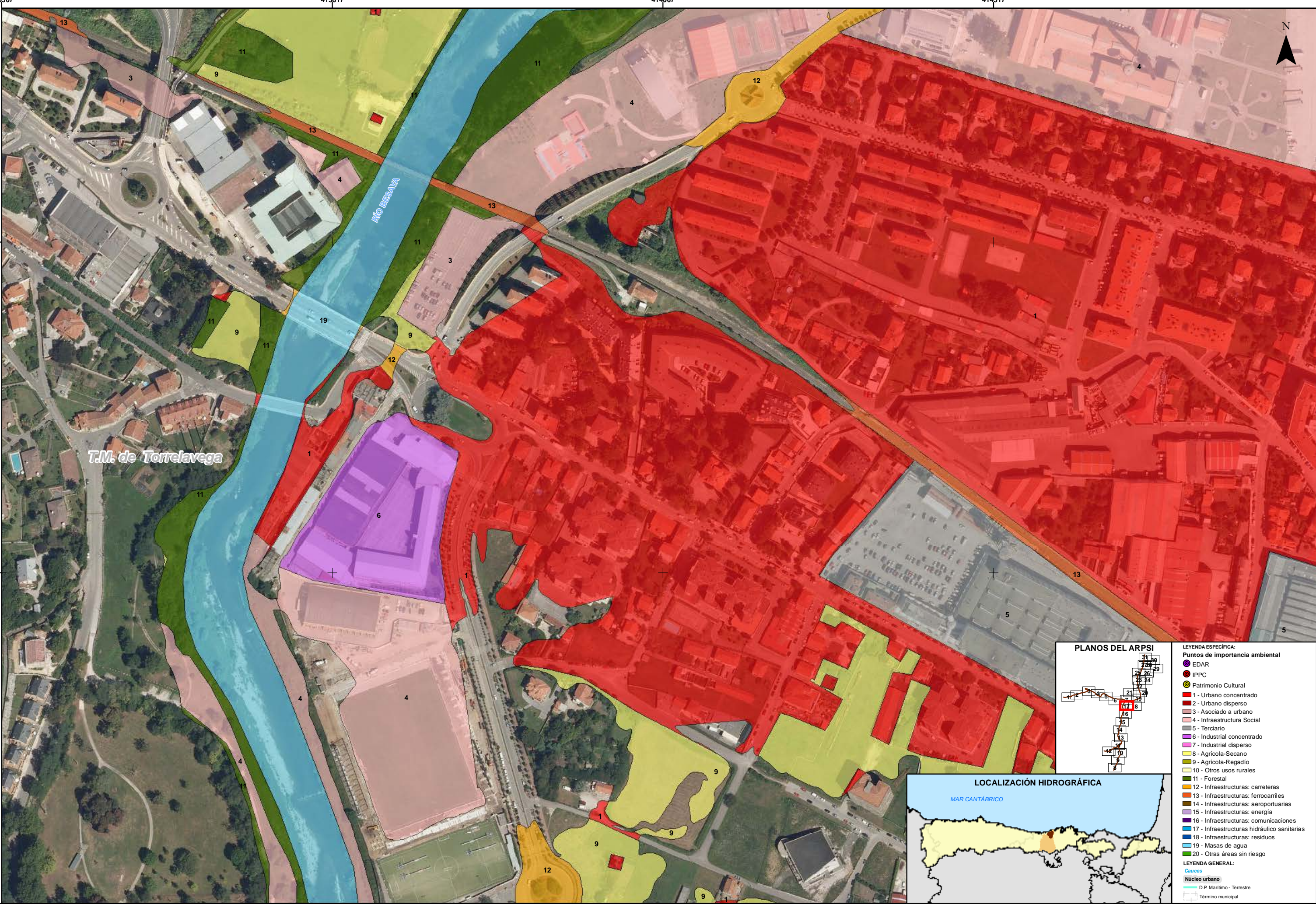
LEYENDA GENERAL:

- Cauces
- Núcleo urbano
  - D.P. Marítimo - Terrestre
  - Término municipal

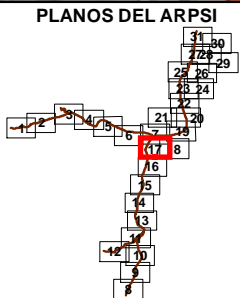
LOCALIZACIÓN HIDROGRÁFICA







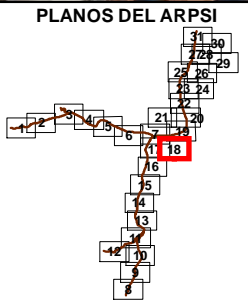
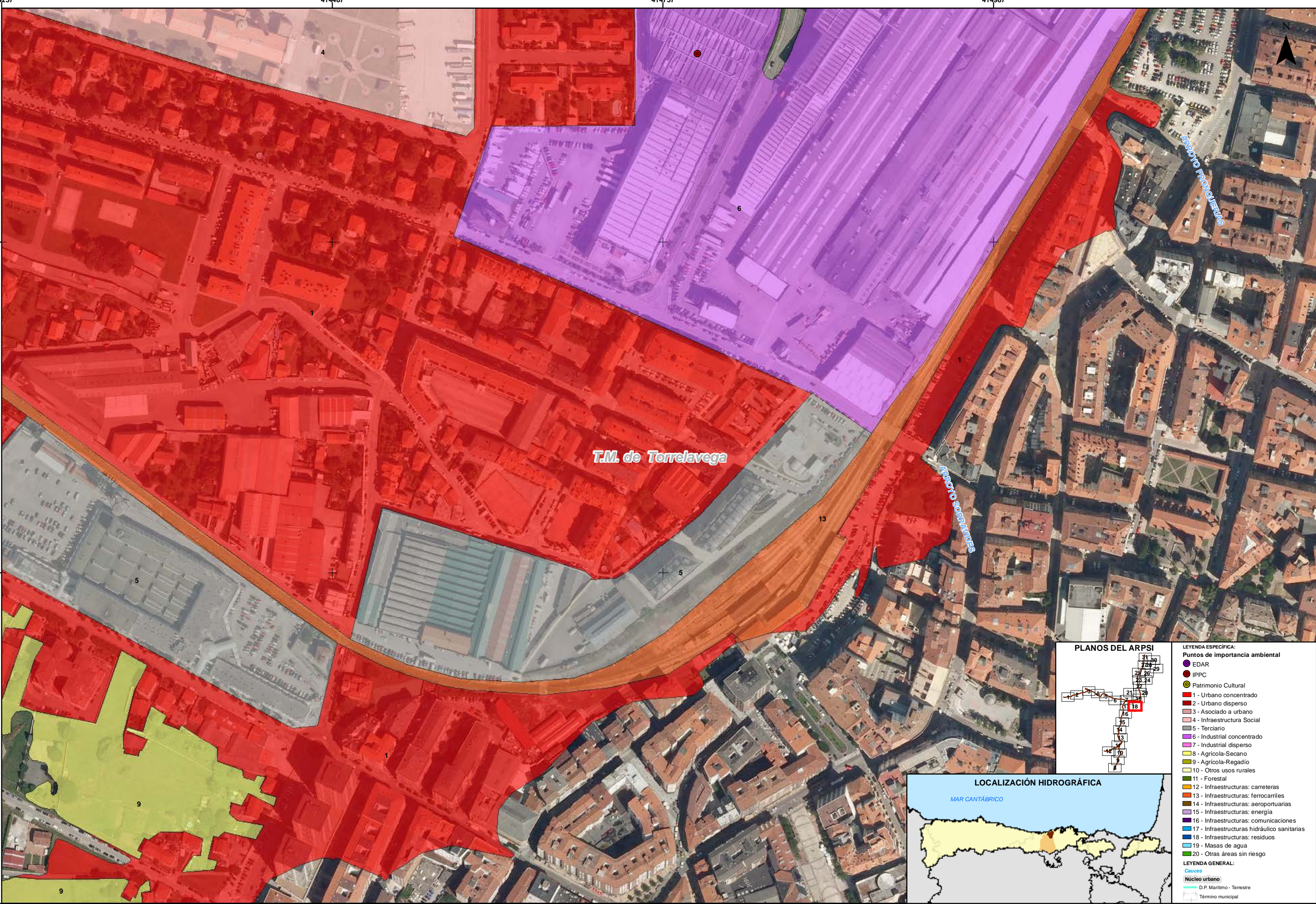
T.M. de Torrelavega



- LEYENDA ESPECÍFICA:**
- Puntos de importancia ambiental**
- EDAR
  - IPPC
  - Patrimonio Cultural
- 1 - Urbano concentrado**  
**2 - Urbano disperso**  
**3 - Asociado a urbano**  
**4 - Infraestructura Social**  
**5 - Terciario**  
**6 - Industrial concentrado**  
**7 - Industrial disperso**  
**8 - Agrícola-Secano**  
**9 - Agrícola-Regadío**  
**10 - Otros usos rurales**  
**11 - Forestal**  
**12 - Infraestructuras: carreteras**  
**13 - Infraestructuras: ferrocarriles**  
**14 - Infraestructuras: aeroportuarias**  
**15 - Infraestructuras: energía**  
**16 - Infraestructuras: comunicaciones**  
**17 - Infraestructuras: hidráulico sanitarias**  
**18 - Infraestructuras: residuos**  
**19 - Masas de agua**  
**20 - Otras áreas sin riesgo**
- LEYENDA GENERAL:**
- Cauces**
- Núcleo urbano
  - D.P. Marítimo - Terrestre
  - Término municipal

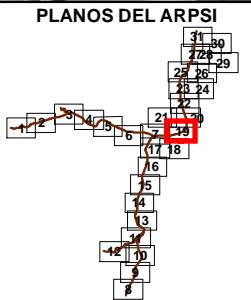






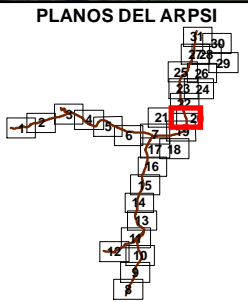
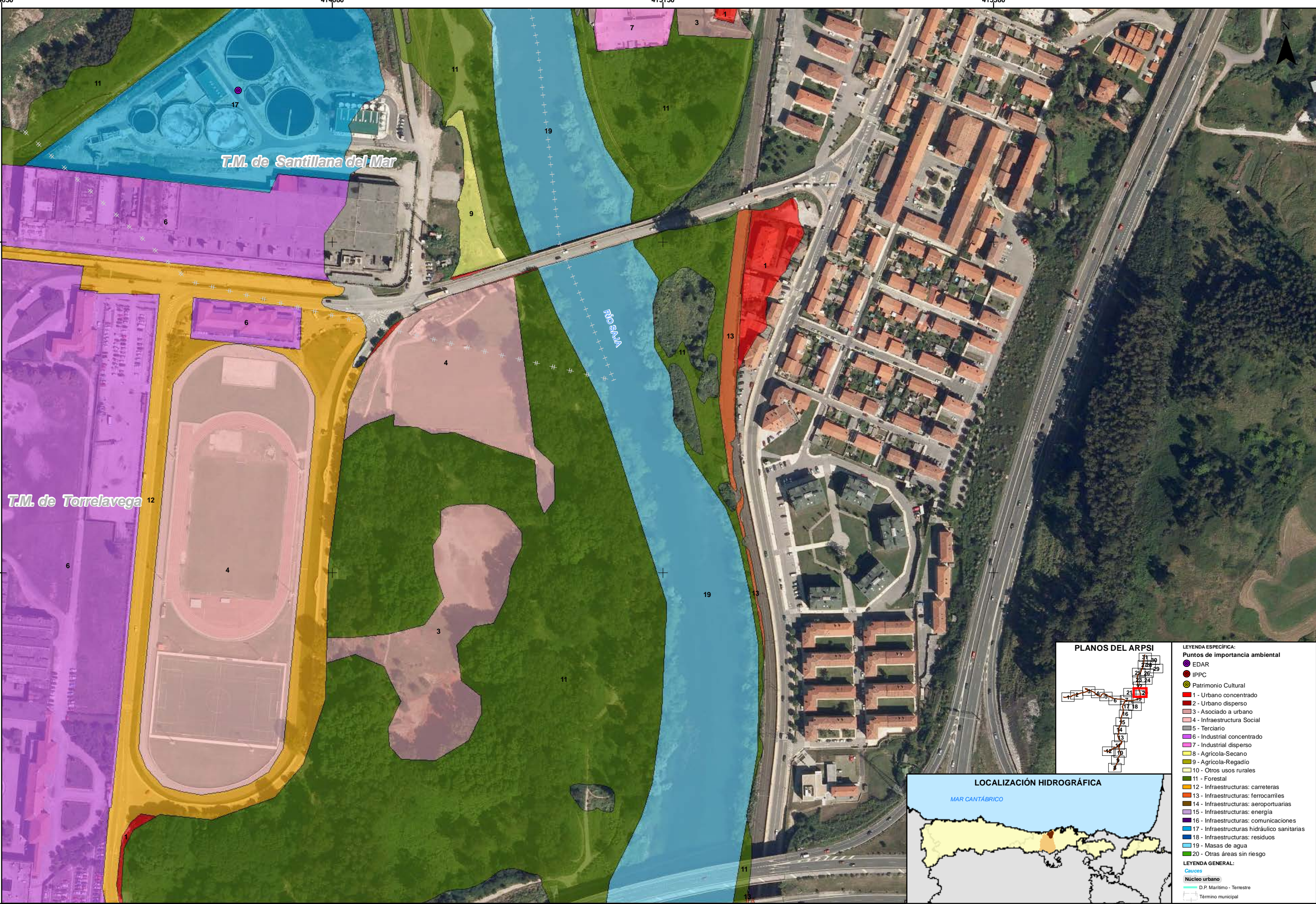
- LEYENDA ESPECÍFICA:**
- Puntos de importancia ambiental**
- EDAR
  - IPPC
  - Patrimonio Cultural
- 1 - Urbano concentrado**
- 2 - Urbano disperso**
- 3 - Asociado a urbano**
- 4 - Infraestructura Social**
- 5 - Terciario**
- 6 - Industrial concentrado**
- 7 - Industrial disperso**
- 8 - Agrícola-Secano**
- 9 - Agrícola-Regadío**
- 10 - Otros usos rurales**
- 11 - Forestal**
- 12 - Infraestructuras: carreteras**
- 13 - Infraestructuras: ferrocarriles**
- 14 - Infraestructuras: aeroportuarias**
- 15 - Infraestructuras: energía**
- 16 - Infraestructuras: comunicaciones**
- 17 - Infraestructuras hidráulico sanitarias**
- 18 - Infraestructuras: residuos**
- 19 - Masas de agua**
- 20 - Otras áreas sin riesgo**
- LEYENDA GENERAL:**
- Cauces**
- Núcleo urbano**
- D.P. Marítimo - Terrestre**
- Término municipal**





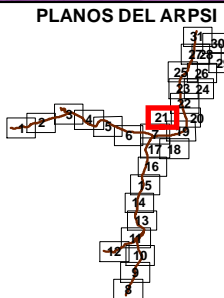
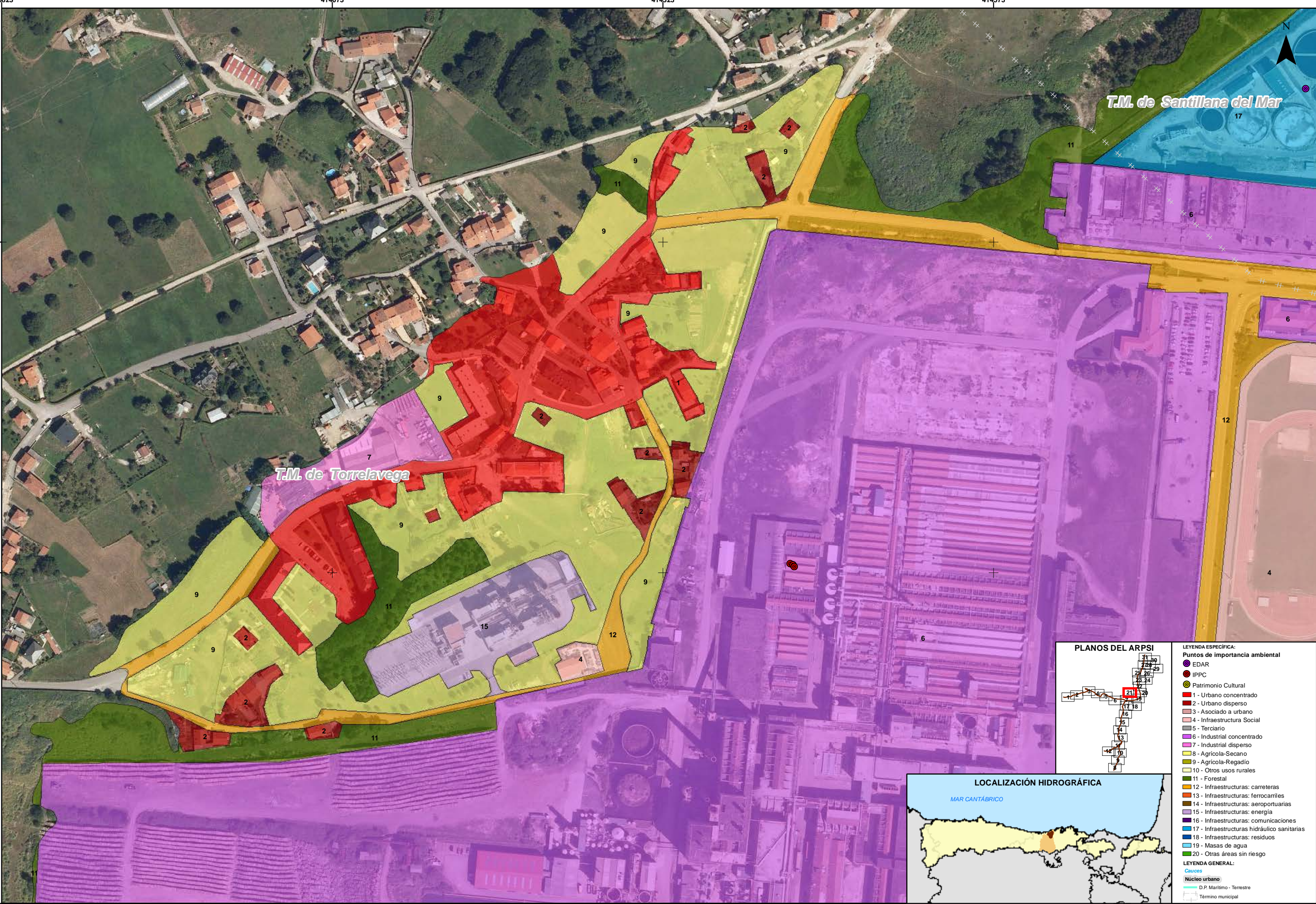
LEYENDA ESPECÍFICA:	
Puntos de importancia ambiental	
●	EDAR
●	IPPC
●	Patrimonio Cultural
1	Urbano concentrado
2	Urbano disperso
3	Asociado a urbano
4	Infraestructura Social
5	Terciario
6	Industrial concentrado
7	Industrial disperso
8	Agrícola-Secano
9	Agrícola-Regadío
10	Otros usos rurales
11	Forestal
12	Infraestructuras: carreteras
13	Infraestructuras: ferrocarriles
14	Infraestructuras: aeroportuarias
15	Infraestructuras: energía
16	Infraestructuras: comunicaciones
17	Infraestructuras: hidráulico sanitarias
18	Infraestructuras: residuos
19	Masas de agua
20	Otras áreas sin riesgo
LEYENDA GENERAL:	
Cauces	
Núcleo urbano	
D.P. Marítimo - Terrestre	
Término municipal	





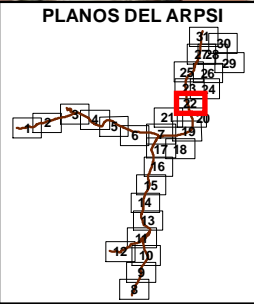
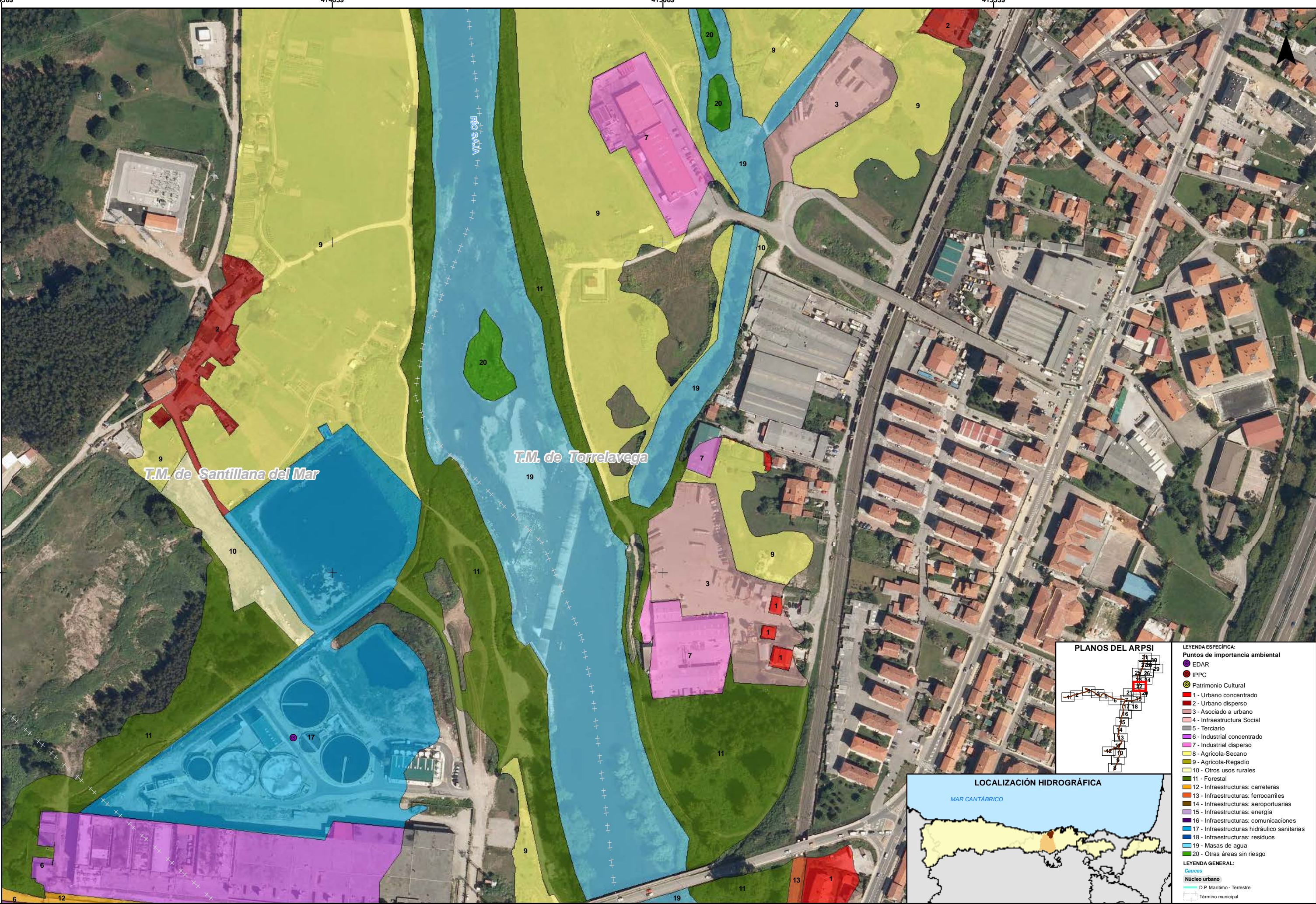
- LEYENDA ESPECÍFICA:**
- Puntos de importancia ambiental**
- EDAR
  - IPPC
  - Patrimonio Cultural
- 1 - Urbano concentrado**
- 2 - Urbano disperso**
- 3 - Asociado a urbano**
- 4 - Infraestructura Social**
- 5 - Terciario**
- 6 - Industrial concentrado**
- 7 - Industrial disperso**
- 8 - Agrícola-Secano**
- 9 - Agrícola-Regadío**
- 10 - Otros usos rurales**
- 11 - Forestal**
- 12 - Infraestructuras: carreteras**
- 13 - Infraestructuras: ferrocarriles**
- 14 - Infraestructuras: aeroportuarias**
- 15 - Infraestructuras: energía**
- 16 - Infraestructuras: comunicaciones**
- 17 - Infraestructuras hidráulico sanitarias**
- 18 - Infraestructuras: residuos**
- 19 - Masas de agua**
- 20 - Otras áreas sin riesgo**
- LEYENDA GENERAL:**
- Cauces**
- Núcleo urbano
  - D.P. Marítimo - Terrestre
  - Término municipal





LEYENDA ESPECÍFICA:	
	Puntos de importancia ambiental
	EDAR
	IPPC
	Patrimonio Cultural
	1 - Urbano concentrado
	2 - Urbano disperso
	3 - Asociado a urbano
	4 - Infraestructura Social
	5 - Terciario
	6 - Industrial concentrado
	7 - Industrial disperso
	8 - Agrícola-Secano
	9 - Agrícola-Regadío
	10 - Otros usos rurales
	11 - Forestal
	12 - Infraestructuras: carreteras
	13 - Infraestructuras: ferrocarriles
	14 - Infraestructuras: aeroportuarias
	15 - Infraestructuras: energía
	16 - Infraestructuras: comunicaciones
	17 - Infraestructuras hidráulico sanitarias
	18 - Infraestructuras: residuos
	19 - Masas de agua
	20 - Otras áreas sin riesgo
LEYENDA GENERAL:	
	Cauces
	Núcleo urbano
	D.P. Marítimo - Terrestre
	Término municipal



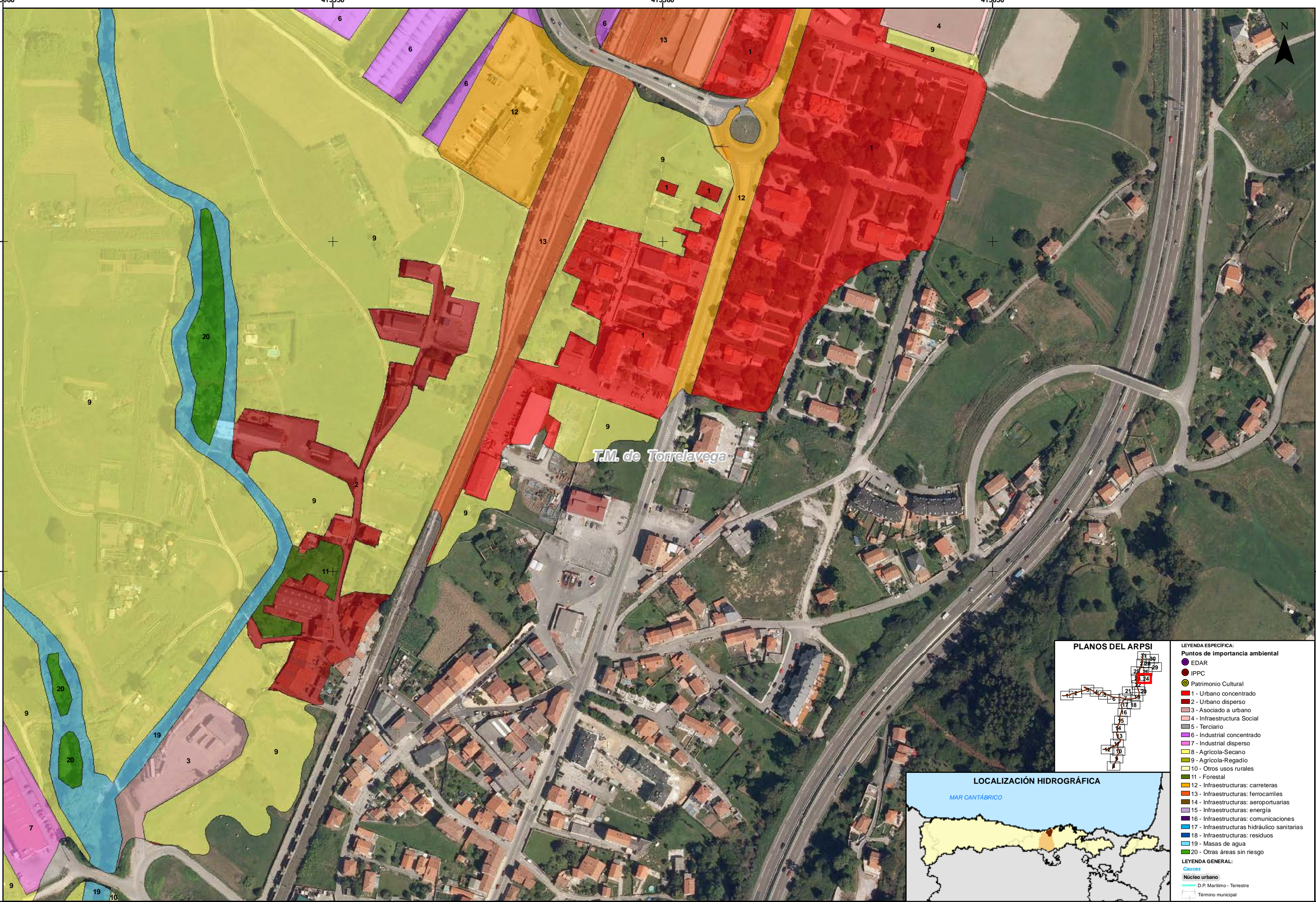


- LEYENDA ESPECÍFICA:**
- Puntos de importancia ambiental
    - EDAR
    - IPPC
    - Patrimonio Cultural
  - 1 - Urbano concentrado
  - 2 - Urbano disperso
  - 3 - Asociado a urbano
  - 4 - Infraestructura Social
  - 5 - Terciario
  - 6 - Industrial concentrado
  - 7 - Industrial disperso
  - 8 - Agrícola-Secano
  - 9 - Agrícola-Regadío
  - 10 - Otros usos rurales
  - 11 - Forestal
  - 12 - Infraestructuras: carreteras
  - 13 - Infraestructuras: ferrocarriles
  - 14 - Infraestructuras: aeroportuarias
  - 15 - Infraestructuras: energía
  - 16 - Infraestructuras: comunicaciones
  - 17 - Infraestructuras hidráulico sanitarias
  - 18 - Infraestructuras: residuos
  - 19 - Masas de agua
  - 20 - Otras áreas sin riesgo
- LEYENDA GENERAL:**
- Cauces
  - Núcleo urbano
  - D.P. Marítimo - Terrestre
  - Término municipal

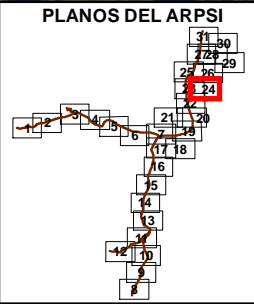






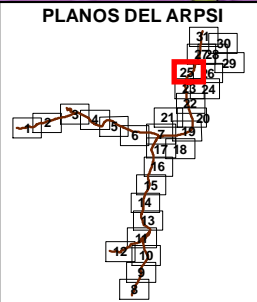
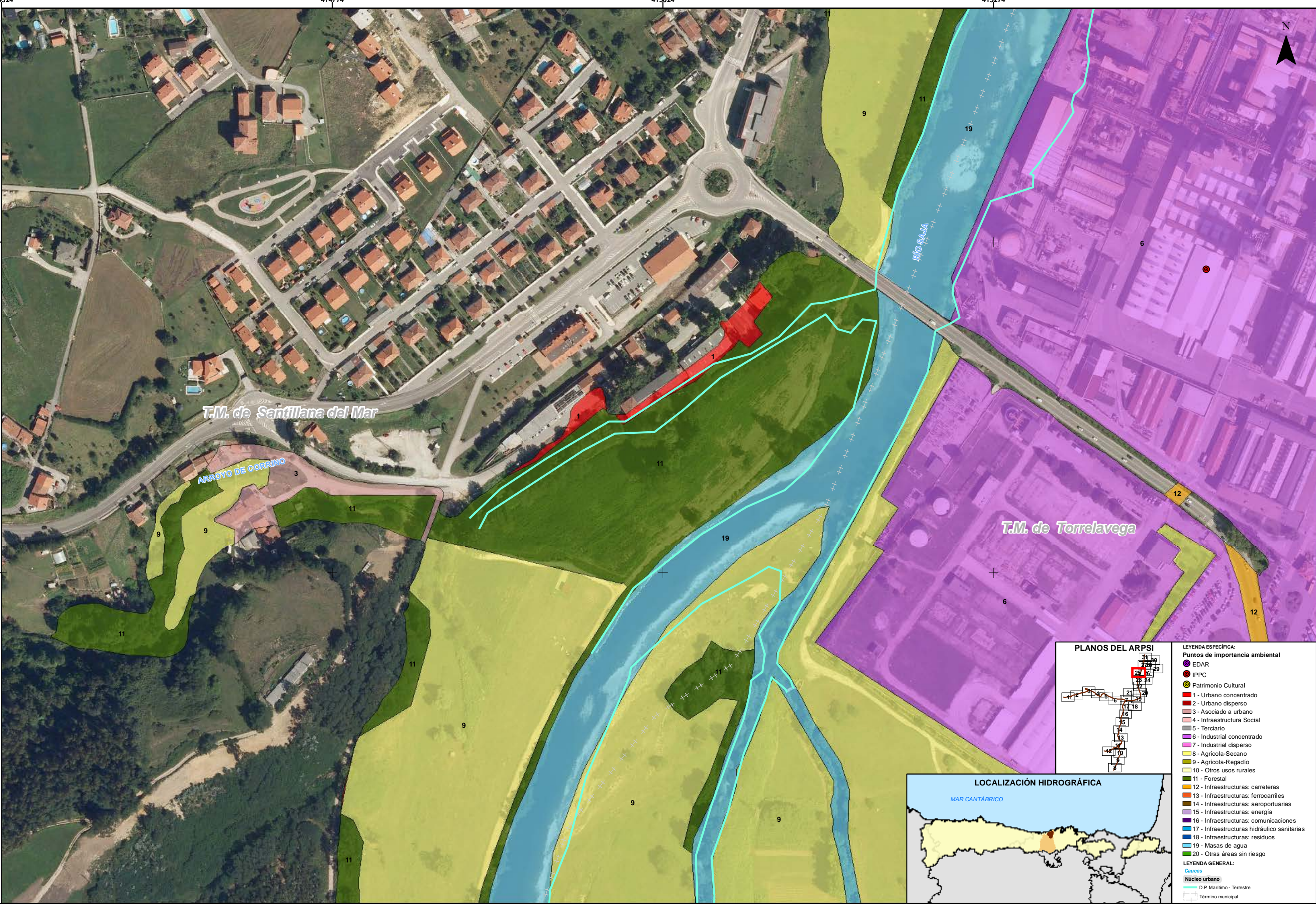


T.M. de Torrelavega



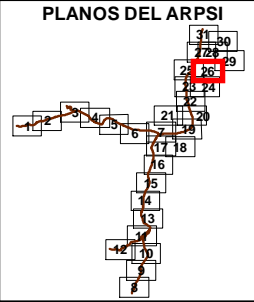
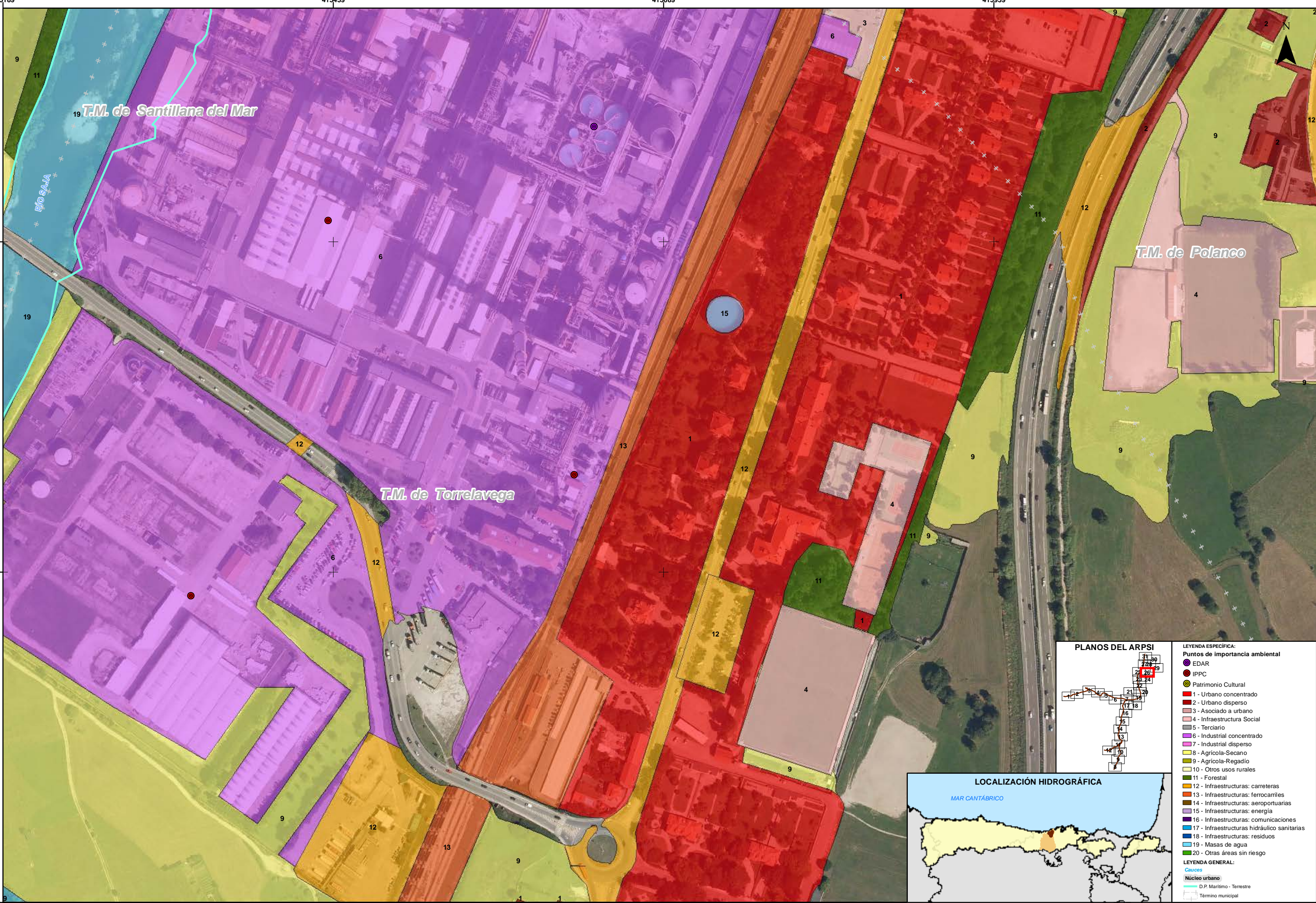
- LEYENDA ESPECÍFICA:**
- Puntos de importancia ambiental
    - EDAR
    - IPPC
  - Patrimonio Cultural
    - 1 - Urbano concentrado
    - 2 - Urbano disperso
    - 3 - Asociado a urbano
    - 4 - Infraestructura Social
    - 5 - Terciario
    - 6 - Industrial concentrado
    - 7 - Industrial disperso
    - 8 - Agrícola-Secano
    - 9 - Agrícola-Regadío
    - 10 - Otros usos rurales
    - 11 - Forestal
    - 12 - Infraestructuras: carreteras
    - 13 - Infraestructuras: ferrocarriles
    - 14 - Infraestructuras: aeroportuarias
    - 15 - Infraestructuras: energía
    - 16 - Infraestructuras: comunicaciones
    - 17 - Infraestructuras hidráulico sanitarias
    - 18 - Infraestructuras: residuos
    - 19 - Masas de agua
    - 20 - Otras áreas sin riesgo
- LEYENDA GENERAL:**
- Cauces
    - Núcleo urbano
    - D.P. Marítimo - Terrestre
    - Término municipal





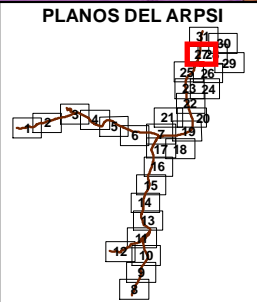
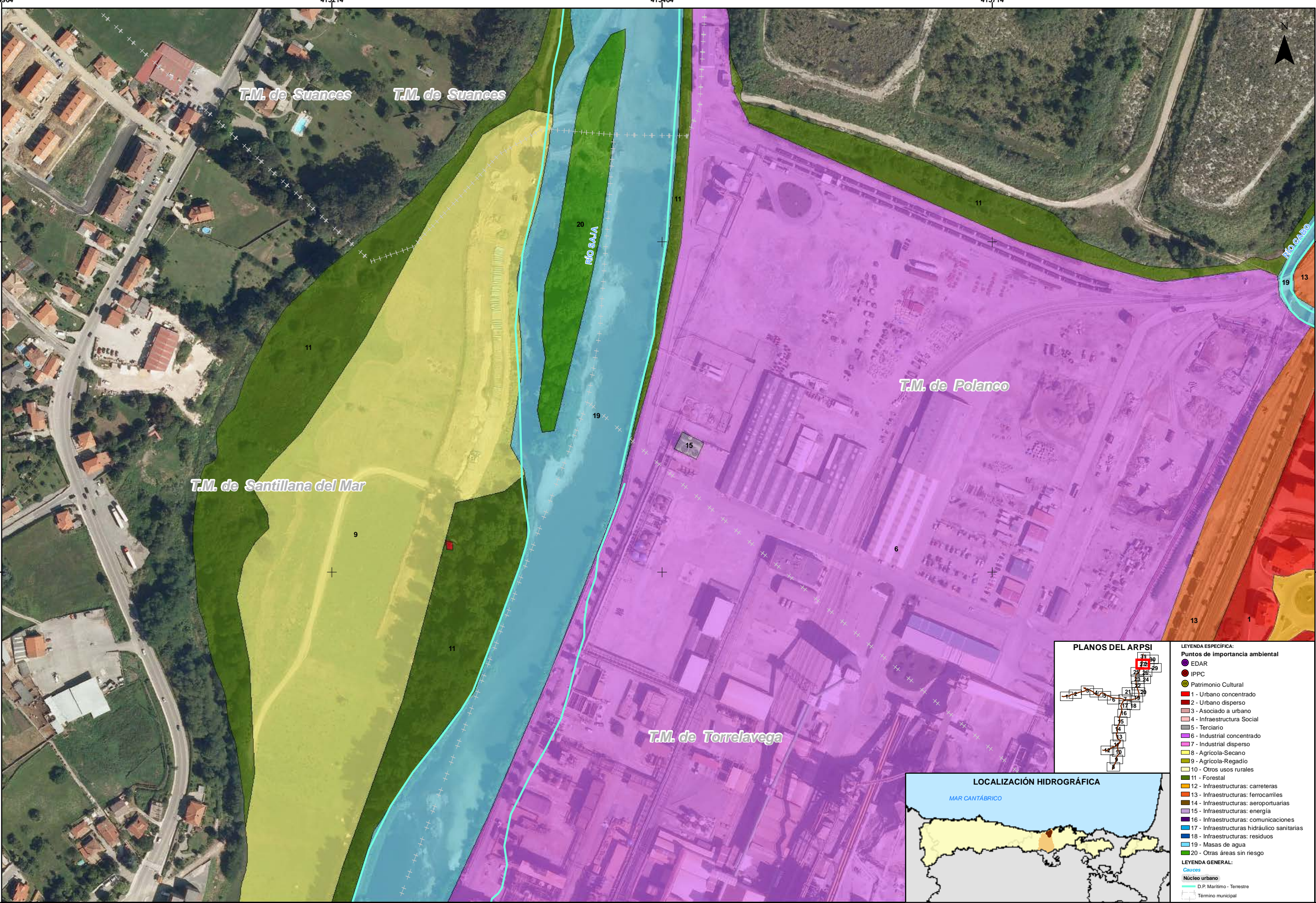
- LEYENDA ESPECÍFICA:**
- Puntos de importancia ambiental
    - EDAR
    - IPPC
  - Patrimonio Cultural
    - 1 - Urbano concentrado
    - 2 - Urbano disperso
    - 3 - Asociado a urbano
    - 4 - Infraestructura Social
    - 5 - Terciario
    - 6 - Industrial concentrado
    - 7 - Industrial disperso
    - 8 - Agrícola-Secano
    - 9 - Agrícola-Regadío
    - 10 - Otros usos rurales
    - 11 - Forestal
    - 12 - Infraestructuras: carreteras
    - 13 - Infraestructuras: ferrocarriles
    - 14 - Infraestructuras: aeroportuarias
    - 15 - Infraestructuras: energía
    - 16 - Infraestructuras: comunicaciones
    - 17 - Infraestructuras hidráulico sanitarias
    - 18 - Infraestructuras: residuos
    - 19 - Masas de agua
    - 20 - Otras áreas sin riesgo
- LEYENDA GENERAL:**
- Cauces
    - Núcleo urbano
    - D.P. Marítimo - Terrestre
    - Término municipal





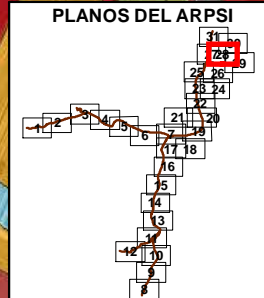
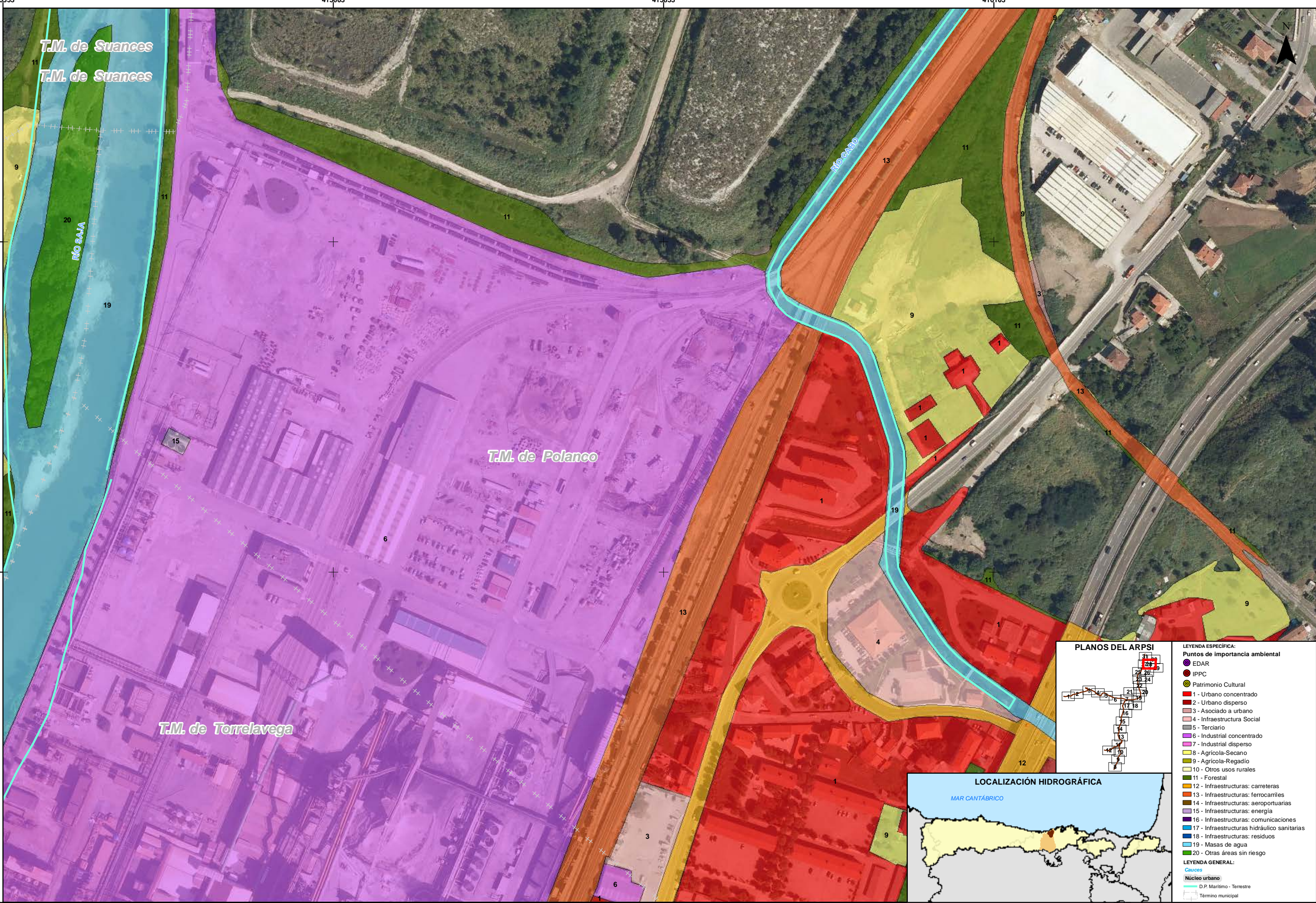
- LEYENDA ESPECÍFICA:**
- Puntos de importancia ambiental**
- EDAR
  - IPPC
  - Patrimonio Cultural
- 1 - Urbano concentrado**  
**2 - Urbano disperso**  
**3 - Asociado a urbano**  
**4 - Infraestructura Social**  
**5 - Terciario**  
**6 - Industrial concentrado**  
**7 - Industrial disperso**  
**8 - Agrícola-Secano**  
**9 - Agrícola-Regadío**  
**10 - Otros usos rurales**  
**11 - Forestal**  
**12 - Infraestructuras: carreteras**  
**13 - Infraestructuras: ferrocarriles**  
**14 - Infraestructuras: aeroportuarias**  
**15 - Infraestructuras: energía**  
**16 - Infraestructuras: comunicaciones**  
**17 - Infraestructuras: hidráulico sanitarias**  
**18 - Infraestructuras: residuos**  
**19 - Masas de agua**  
**20 - Otras áreas sin riesgo**
- LEYENDA GENERAL:**
- Cauces**
- Núcleo urbano
  - D.P. Marítimo - Terrestre
  - Término municipal





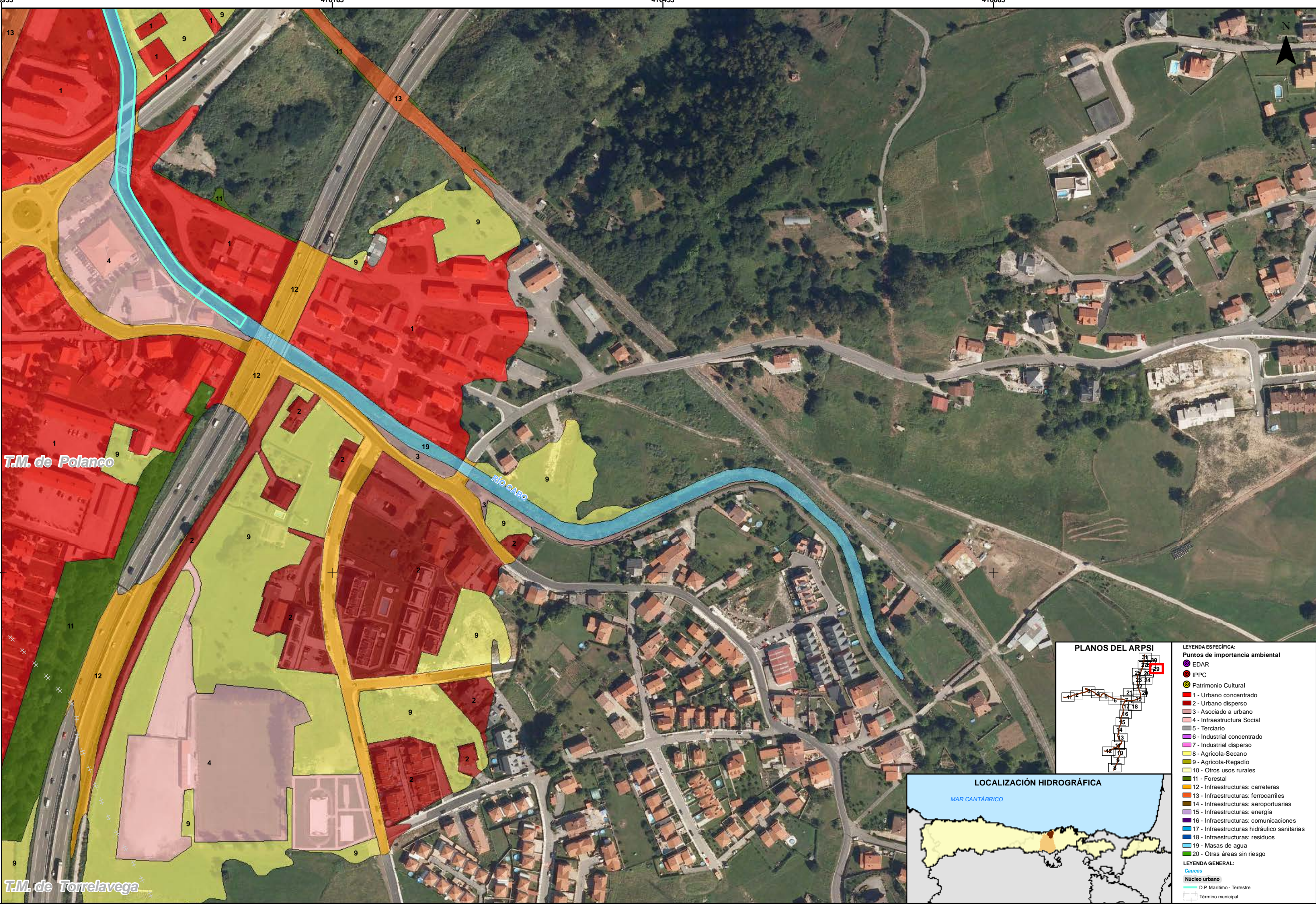
- LEYENDA ESPECÍFICA:**
- Puntos de importancia ambiental
    - EDAR
    - IPPC
    - Patrimonio Cultural
  - 1 - Urbano concentrado
  - 2 - Urbano disperso
  - 3 - Asociado a urbano
  - 4 - Infraestructura Social
  - 5 - Terciario
  - 6 - Industrial concentrado
  - 7 - Industrial disperso
  - 8 - Agrícola-Secano
  - 9 - Agrícola-Regadío
  - 10 - Otros usos rurales
  - 11 - Forestal
  - 12 - Infraestructuras: carreteras
  - 13 - Infraestructuras: ferrocarriles
  - 14 - Infraestructuras: aeroportuarias
  - 15 - Infraestructuras: energía
  - 16 - Infraestructuras: comunicaciones
  - 17 - Infraestructuras: hidráulico sanitarias
  - 18 - Infraestructuras: residuos
  - 19 - Masas de agua
  - 20 - Otras áreas sin riesgo
- LEYENDA GENERAL:**
- Cauces
  - Núcleo urbano
  - D.P. Marítimo - Terrestre
  - Término municipal





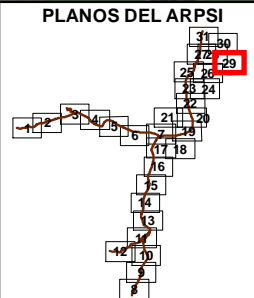
- LEYENDA ESPECÍFICA:
- Puntos de importancia ambiental
- EDAR
  - IPPC
  - Patrimonio Cultural
- 1 - Urbano concentrado
- 2 - Urbano disperso
- 3 - Asociado a urbano
- 4 - Infraestructura Social
- 5 - Terciario
- 6 - Industrial concentrado
- 7 - Industrial disperso
- 8 - Agrícola-Secano
- 9 - Agrícola-Regadío
- 10 - Otros usos rurales
- 11 - Forestal
- 12 - Infraestructuras: carreteras
- 13 - Infraestructuras: ferrocarriles
- 14 - Infraestructuras: aeroportuarias
- 15 - Infraestructuras: energía
- 16 - Infraestructuras: comunicaciones
- 17 - Infraestructuras: hidráulico sanitarias
- 18 - Infraestructuras: residuos
- 19 - Masas de agua
- 20 - Otras áreas sin riesgo
- LEYENDA GENERAL:
- Cauces
- Núcleo urbano
- D.P. Marítimo - Terrestre
- Término municipal





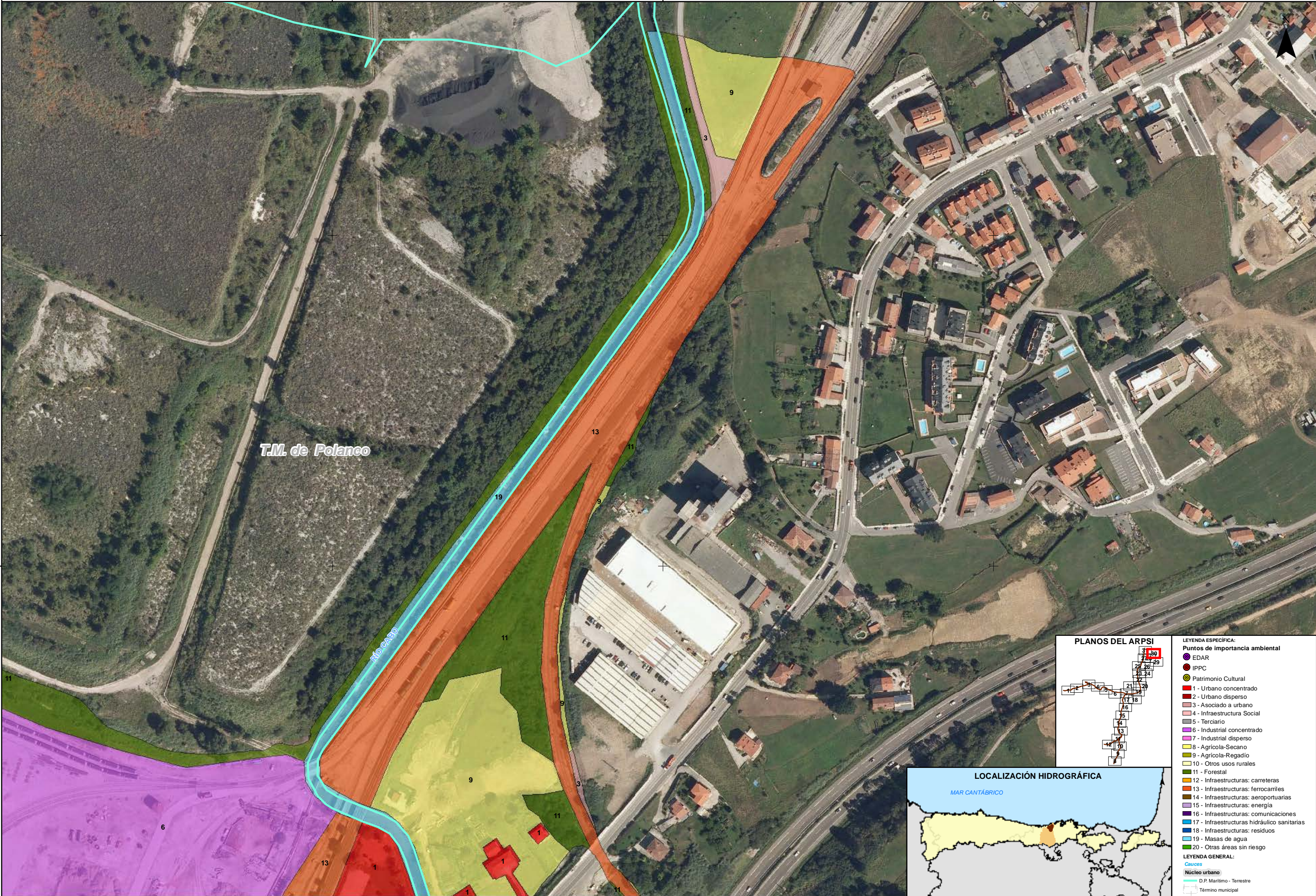
T.M. de Polanco

T.M. de Torrelavega

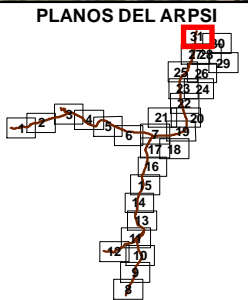


- LEYENDA ESPECÍFICA:**
- Puntos de importancia ambiental
    - EDAR
    - IPPC
    - Patrimonio Cultural
  - 1 - Urbano concentrado
  - 2 - Urbano disperso
  - 3 - Asociado a urbano
  - 4 - Infraestructura Social
  - 5 - Terciario
  - 6 - Industrial concentrado
  - 7 - Industrial disperso
  - 8 - Agrícola-Secano
  - 9 - Agrícola-Regadío
  - 10 - Otros usos rurales
  - 11 - Forestal
  - 12 - Infraestructuras: carreteras
  - 13 - Infraestructuras: ferrocarriles
  - 14 - Infraestructuras: aeroportuarias
  - 15 - Infraestructuras: energía
  - 16 - Infraestructuras: comunicaciones
  - 17 - Infraestructuras hidráulico sanitarias
  - 18 - Infraestructuras: residuos
  - 19 - Masas de agua
  - 20 - Otras áreas sin riesgo
- LEYENDA GENERAL:**
- Cauces
    - Núcleo urbano
    - D.P. Marítimo - Terrestre
    - Término municipal









LEYENDA ESPECÍFICA:	
Puntos de importancia ambiental	
●	EDAR
●	IPPC
●	Patrimonio Cultural
1	Urbano concentrado
2	Urbano disperso
3	Asociado a urbano
4	Infraestructura Social
5	Terciario
6	Industrial concentrado
7	Industrial disperso
8	Agrícola-Secano
9	Agrícola-Regadío
10	Otros usos rurales
11	Forestal
12	Infraestructuras: carreteras
13	Infraestructuras: ferrocarriles
14	Infraestructuras: aeroportuarias
15	Infraestructuras: energía
16	Infraestructuras: comunicaciones
17	Infraestructuras hidráulico sanitarias
18	Infraestructuras: residuos
19	Masas de agua
20	Otras áreas sin riesgo
LEYENDA GENERAL:	
Cauces	
Núcleo urbano	
D.P. Marítimo - Terrestre	
Término municipal	