



MINISTERIO
DE AGRICULTURA, ALIMENTACIÓN
Y MEDIO AMBIENTE

CONFEDERACIÓN
HIDROGRÁFICA
DEL CANTÁBRICO

EXPEDIENTE DE INFORMACIÓN PÚBLICA

**DEL PROYECTO
“AUTOVÍA DEL AGUA. TRAMO CÍCERO – COLINDRES”
Y DE LOS BIENES Y DERECHOS AFECTADOS
DE EXPROPIACIÓN FORZOSA PARA SU EJECUCIÓN**

CLAVE: 01.339.0252/2111

Oviedo, abril de 2014

8



**EXPEDIENTE DE INFORMACIÓN PÚBLICA DEL PROYECTO
"AUTOVÍA DEL AGUA. TRAMO CÍCERO – COLINDRES".**

CLAVE: 01.339.0252/2111

INFORMACIÓN PÚBLICA

Número	Fecha	Extracto
1	13 – ene - 2014	Autorización de la Subdirección General de Infraestructuras y Tecnología, para incoar el expediente de información pública a la Confederación Hidrográfica del Cantábrico.
2	15 – ene - 2014	Remisión a los Ayuntamientos afectados del anuncio, los parcelarios y la relación de bienes y derechos afectados para su exposición en el Tablón de Edictos.
3	24 – ene - 2014	Anuncio de información pública del Proyecto, publicado en el Boletín Oficial de Cantabria.
4	12 – feb - 2014	Anuncio de información pública del Proyecto, publicado en el Boletín Oficial del Estado.
5	14 - feb - 2014	Anuncio de información pública del Proyecto, publicado en "El Diario Montañés".
6	06 - mar – 2014	Escrito presentado por Ángel María Mazorra Incera
7	10 - mar - 2014	Escrito de alegaciones del Ayuntamiento de Bárcena de Cícero
8	10 - mar - 2014	Certificado de exposición al público del Ayuntamiento de Bárcena de Cícero
9	10 - mar - 2014	Certificado de exposición al público de la Confederación Hidrográfica del Cantábrico.
10	11 - mar - 2014	Certificado de exposición al público del Ayuntamiento de Colindres.
11	12 - mar - 2014	Certificado de exposición al público del Ayuntamiento de la Villa de Escalante
12	25 - mar - 2014	Certificado de exposición al público en la oficinas de Aguas de las Cuencas de España, S. A. en Oviedo.
13	25 - mar - 2014	Informe de respuesta a alegaciones recibidas.
14	27 - mar - 2014	Remisión del expediente de información pública a la Abogacía del Estado.
15	03 – abr - 2014	Informe de la Abogacía del Estado

Autorización de la Subdirección General de Infraestructuras y Tecnología, para incoar el expediente de información pública a la Confederación Hidrográfica del Cantábrico.



MINISTERIO
DE AGRICULTURA, ALIMENTACIÓN
Y MEDIO AMBIENTE

MINISTERIO DE AGRICULTURA, ALIMENTACIÓN Y MEDIO AMBIENTE
CONFEDERACION HIDROGRAFICA DEL CANTABRICO
REGISTRO DE ENTRADA OPTICA OVIEDO-PLAZA DE ESPAÑA
16/01/2014 11:41:35
E001201400000350

SECRETARÍA DE ESTADO
DE MEDIO AMBIENTE
DIRECCIÓN GENERAL
DEL AGUA

SUBDIRECCIÓN GENERAL
DE INFRAESTRUCTURAS
Y TECNOLOGÍA

O F I C I O

S/REF.

N/REF. 01.339-0252/2111

FECHA 13 de enero de 2014

ASUNTO PROYECTO CONSTRUCTIVO DE LA
AUTOVÍA DEL AGUA. TRAMO: CICERO -
COLINDRES (CANTABRIA).

PRESIDENTE DE LA
CONFEDERACIÓN HIDROGRÁFICA
DEL CANTÁBRICO

Plaza de España, 2
33071 - Oviedo

AUTORIZACIÓN PARA INCOAR EL EXPEDIENTE DE INFORMACIÓN
PÚBLICA A LA CONFEDERACION HIDRIGRAFICA DEL CANTABRICO.

Con esta fecha la Directora General del Agua, en virtud de lo dispuesto en la Orden AAA/838/2012, de 20 de abril (BOE de 24 de abril), modificada por Orden AAA/1402/2012, de 19 de junio (BOE de 28 de junio), ha adoptado la siguiente resolución:

"La Comunidad Autónoma de Cantabria tiene agrupadas sus principales captaciones, redes de distribución y estaciones depuradoras de agua potable en los denominados Planes Hidráulicos de Cantabria. Los Planes de abastecimiento de agua correspondientes a la zona oriental de Cantabria no tuvieron la capacidad suficiente para responder de manera adecuada a la situación de emergencia durante el verano de 2003, donde las altas temperaturas registradas y al ausencia de lluvias provocaron deficiencias en el suministro de agua potable, especialmente en los núcleos servidos por el Plan Asón y el Plan Castro.

Para paliar los posibles problemas de abastecimiento a la zona Norte, es necesario conectar todos los planes costeros para poder abastecer a cada uno de ellos con caudales provenientes de fuentes alternativas, mediante una conducción de pueda actuar de forma reversible, con unos diámetros adecuados en cada tramo para la demanda necesaria en cada zona, denominada "Autovía del Agua".

Esta actuación se encuentra declarada de interés general por la Ley 26/2009, de 23 de diciembre, de Presupuestos Generales del Estado para el año 2010.

Con objeto de completar las infraestructuras pendientes, que en su mayor parte han sido construidas por el Gobierno de Cantabria, el 13 de julio de 2012, el Ministerio de Agricultura, Alimentación y Medio Ambiente encomendó a Aguas de las Cuencas del Norte S.A.(acuaNorte), actualmente integrada en ACUAES, la suscripción de un Protocolo de Colaboración con el Gobierno de Cantabria para el desarrollo de la actuación "Obras de terminación de la Autovía del Agua", el cual fue firmado el 31 de julio de 2012.

Con fecha de 25 de febrero de 2013, acuaNorte contrató los "Servicios de ingeniería para la redacción del proyecto de construcción de la Autovía del Agua. Tramo Cicero-Colindres", siendo el contratista la empresa IDOM INTERNACIONAL S.A.

La Secretaría de Estado de Medio Ambiente, con fecha de 3 de diciembre de 2013 (BOE núm. 298 de 13 de diciembre de 2013), resuelve que, de acuerdo con la evaluación de impacto ambiental practicada según la sección 2.ª del capítulo II, artículos 16 y 17, y el análisis realizado con los criterios del anexo III del texto refundido de la Ley de Evaluación de Impacto Ambiental de proyectos, no es previsible que el



CORREO ELECTRÓNICO:

Buzon-itdga@magrama.es

PL. SAN JUAN DE LA CRUZ S
28071 MADRID
TEL.: 91 597 60 61
FAX: 91 597 59 33



proyecto Autovía del Agua del tramo Cicero-Colindres (Cantabria), cumpliendo los requisitos ambientales que se desprenden de la presente Resolución, vaya a producir impactos adversos significativos, por lo que no se considera necesaria la tramitación prevista en la sección 1.ª del capítulo II de dicha Ley.

El proyecto contiene la documentación exigida en el artículo 123 del Real Decreto Legislativo 3/2011, de 14 de noviembre, por el que se aprueba el Texto refundido de la Ley de Contratos del Sector Público. Además, el proyecto incluye la relación concreta de los bienes, derechos y servicios afectados necesarios para la ejecución de las obras en los anejos nº 15 "Reposición de servicios afectados" y nº 21 "Parcelario y relación de bienes afectados"

Con fecha de 27 de diciembre de 2013, la Sociedad Estatal Aguas de las Cuencas de España S.A. remite a la Subdirección General de Infraestructuras y Tecnología copia de la versión definitiva del proyecto a los efectos de incoación del expediente de información pública.

Según lo dispuesto en el capítulo III, f), 1 de la Orden AAA/838/2012, de 20 de abril, modificada por la Orden AAA/1402/2012, de 19 de junio, de delegación de competencias del Ministerio de Agricultura, Alimentación y Medio Ambiente, la incoación del expediente de información pública está delegada en los presidentes de las confederaciones hidrográficas".

La Directora General del Agua, resuelve:

- Autorizar a la Confederación Hidrográfica del Cantábrico a incoar el expediente de información pública del "PROYECTO CONSTRUCTIVO DE LA AUTOVÍA DEL AGUA. TRAMO: CICERO - COLINDRES y de los bienes y derechos afectados.

Lo que de orden de la Directora General del Agua, se comunica, para conocimiento y efectos.

EL SUBDIRECTOR GENERAL DE
INFRAESTRUCTURAS Y TECNOLOGÍA

Antonio J. Alonso Burgos

Confederación Hidrográfica del Cantábrico	
PRESIDENCIA	
PASE	
<input checked="" type="checkbox"/> C. de AGUAS	<input checked="" type="checkbox"/> D. TÉCNICA
<input checked="" type="checkbox"/> S. GENERAL	<input type="checkbox"/> D. PLANIFICACIÓN
<input type="checkbox"/> UNIDAD DE APOYO	<input type="checkbox"/> ACUANORTE
<input type="checkbox"/> PASE	<input type="checkbox"/>
1 - PARA CONOCIMIENTO	
2 - COMENTAR CON EL PRESIDENTE	
3 - ELEVAR INFORME	
4 - PREPARAR RESPUESTA	
5 - RESOLVER	
6 -	
Fecha	Firma
17/01/14	



MINISTERIO
DE AGRICULTURA, ALIMENTACIÓN
Y MEDIO AMBIENTE

ACUAES <small>AGUAS DE LAS CUENCAS DEL NORTE S.A.</small>	Fecha: 15/01/14
Entrada N°: 2145	Salida N°:

SECRETARÍA DE ESTADO
DE MEDIO AMBIENTE

DIRECCIÓN GENERAL
DEL AGUA

SUBDIRECCIÓN GENERAL
DE INFRAESTRUCTURAS
Y TECNOLOGÍA

O F I C I O

S/REF.

N/REF. **01.339-0252/2111**


FECHA **13 de enero de 2014**

ASUNTO **PROYECTO CONSTRUCTIVO DE LA
AUTOVÍA DEL AGUA. TRAMO: CICERO –
COLINDRES (CANTABRIA).**

DIRECTORA GENERAL DE ACUAES

**C/ Agustín de Betancourt, 25 – 4ª
28003 – MADRID**

**AUTORIZACIÓN PARA INCOAR EL EXPEDIENTE DE INFORMACIÓN
PÚBLICA A LA CONFEDERACION HIDRIGRAFICA DEL CANTABRICO.**



Con esta fecha la Directora General del Agua, en virtud de lo dispuesto en la Orden AAA/838/2012, de 20 de abril (BOE de 24 de abril), modificada por Orden AAA/1402/2012, de 19 de junio (BOE de 28 de junio), ha adoptado la siguiente resolución:

“La Comunidad Autónoma de Cantabria tiene agrupadas sus principales captaciones, redes de distribución y estaciones depuradoras de agua potable en los denominados Planes Hidráulicos de Cantabria. Los Planes de abastecimiento de agua correspondientes a la zona oriental de Cantabria no tuvieron la capacidad suficiente para responder de manera adecuada a la situación de emergencia durante el verano de 2003, donde las altas temperaturas registradas y al ausencia de lluvias provocaron deficiencias en el suministro de agua potable, especialmente en los núcleos servidos por el Plan Asón y el Plan Castro.

Para paliar los posibles problemas de abastecimiento a la zona Norte, es necesario conectar todos los planes costeros para poder abastecer a cada uno de ellos con caudales provenientes de fuentes alternativas, mediante una conducción de pueda actuar de forma reversible, con unos diámetros adecuados en cada tramo para la demanda necesaria en cada zona, denominada “Autovía del Agua”.

Esta actuación se encuentra declarada de interés general por la Ley 26/2009, de 23 de diciembre, de Presupuestos Generales del Estado para el año 2010.

Con objeto de completar las infraestructuras pendientes, que en su mayor parte han sido construidas por el Gobierno de Cantabria, el 13 de julio de 2012, el Ministerio de Agricultura, Alimentación y Medio Ambiente encomendó a Aguas de las Cuencas del Norte S.A.(acuaNorte), actualmente integrada en ACUAES, la suscripción de un Protocolo de Colaboración con el Gobierno de Cantabria para el desarrollo de la actuación “Obras de terminación de la Autovía del Agua”, el cual fue firmado el 31 de julio de 2012.

Con fecha de 25 de febrero de 2013, acuaNorte contrató los “Servicios de ingeniería para la redacción del proyecto de construcción de la Autovía del Agua. Tramo Cicero-Colindres”, siendo el contratista la empresa IDOM INTERNACIONAL S.A.

La Secretaría de Estado de Medio Ambiente, con fecha de 3 de diciembre de 2013 (BOE núm. 298 de 13 de diciembre de 2013), resuelve que, de acuerdo con la evaluación de impacto ambiental practicada según la sección 2.ª del capítulo II, artículos 16 y 17, y el análisis realizado con los criterios del anexo III del texto refundido de la Ley de Evaluación de Impacto Ambiental de proyectos, no es previsible que el

CORREO ELECTRÓNICO:

Buzon-ildga@magrama.es

PL. SAN JUAN DE LA CRUZ S

28071 MADRID

TEL.: 91 597 60 61

FAX: 91 597 59 33



proyecto Autovía del Agua del tramo Cicero-Colindres (Cantabria), cumpliendo los requisitos ambientales que se desprenden de la presente Resolución, vaya a producir impactos adversos significativos, por lo que no se considera necesaria la tramitación prevista en la sección 1.ª del capítulo II de dicha Ley.

El proyecto contiene la documentación exigida en el artículo 123 del Real Decreto Legislativo 3/2011, de 14 de noviembre, por el que se aprueba el Texto refundido de la Ley de Contratos del Sector Público. Además, el proyecto incluye la relación concreta de los bienes, derechos y servicios afectados necesarios para la ejecución de las obras en los anejos nº 15 "Reposición de servicios afectados" y nº 21 "Parcelario y relación de bienes afectados"

Con fecha de 27 de diciembre de 2013, la Sociedad Estatal Aguas de las Cuencas de España S.A. remite a la Subdirección General de Infraestructuras y Tecnología copia de la versión definitiva del proyecto a los efectos de incoación del expediente de información pública.

Según lo dispuesto en el capítulo III, f), 1 de la Orden AAA/838/2012, de 20 de abril, modificada por la Orden AAA/1402/2012, de 19 de junio, de delegación de competencias del Ministerio de Agricultura, Alimentación y Medio Ambiente, la incoación del expediente de información pública está delegada en los presidentes de las confederaciones hidrográficas".

La Directora General del Agua, resuelve:

- Autorizar a la Confederación Hidrográfica del Cantábrico a incoar el expediente de información pública del "PROYECTO CONSTRUCTIVO DE LA AUTOVÍA DEL AGUA. TRAMO: CICERO – COLINDRES y de los bienes y derechos afectados.

Lo que de orden de la Directora General del Agua, se comunica, para conocimiento y efectos:

EL SUBDIRECTOR GENERAL DE
INFRAESTRUCTURAS Y TECNOLOGÍA



Antonio J. Alonso Burgos

Remisión a los Ayuntamientos afectados del anuncio, los parcelarios y la relación de bienes y derechos afectados para su exposición en el Tablón de Edictos.



MINISTERIO
DE AGRICULTURA, ALIMENTACIÓN
Y MEDIO AMBIENTE

MINISTERIO DE AGRICULTURA, ALIMENTACION Y MEDIO AMBIENTE
CONFEDERACION HIDROGRAFICA DEL CANTABRICO

REGISTRO DE SALIDA OFICINA SANTANDER
15/01/2014 12:22:26

CONFEDERACIÓN
HIDROGRÁFICA
DEL CÁNTABRICO

DIRECCIÓN TÉCNICA



S004201400000050

O F I C I O

S/REF.
N/REF.
FECHA
ASUNTO

REMISIÓN ANUNCIO PARA LA
INFORMACIÓN PÚBLICA

AYUNTAMIENTO DE ESCALANTE

Plaza de España, 1
39795 - ESCALANTE

AYUNTAMIENTO DE LA VILLA DE ESCALANTE (CANTABRIA)	
16 ENE 2014	
ENTRADA	SALIDA
N.º.....	N.º.....

ANUNCIO DE LA CONFEDERACIÓN HIDROGRÁFICA DEL CÁNTABRICO, DEL MINISTERIO DE AGRICULTURA, ALIMENTACIÓN Y MEDIO AMBIENTE, POR LA QUE SE ACUERDA SOMETER A INFORMACIÓN PÚBLICA EL "PROYECTO DE AUTOVÍA DEL AGUA. TRAMO CICERO-COLINDRES (CANTABRIA)"

Para su exposición en el Tablón de Edictos de ese Ayuntamiento, en cumplimiento de la legislación vigente, para general conocimiento y de los propietarios de terrenos, bienes y derechos afectados por las obras contempladas en este proyecto, cuya relación se adjunta como Anexo a este anuncio, a los efectos previstos en los artículos 86 de la Ley 30/1992 de Régimen Jurídico de las Administraciones Públicas y del Procedimiento Administrativo Común y en el 18 de la Ley de Expropiación Forzosa y 17 de su Reglamento, **POR EL PLAZO DE VEINTE (20) DÍAS HÁBILES** contados a partir de la publicación del presente anuncio en el último de los Boletines en que se ha de publicar, Boletín Oficial del Estado y Boletín Oficial de Cantabria.


Adjunto se remiten anuncio, planos parcelarios y relación de afectados por las obras del proyecto reseñado en el epígrafe, interesándose su posterior devolución a esta Confederación Hidrográfica, incorporando al anuncio diligencia de su exposición al público en la que se hará constar la fecha de inicio y fin del plazo citado, en unión de las alegaciones presentadas si las hubiese.

Santander, a 14 de enero de 2014

EL SECRETARIO GENERAL

P.D. EL JEFE DE ÁREA
(Resolución 25 julio 2008, B.O. León 21 agosto 2008)

Antonio J. Celdan García



JUAN DE HERRERA 1, 1º
39071 - SANTANDER
TEL: 942 36 56 00
FAX: 942 36 33 75



MINISTERIO
DE AGRICULTURA, ALIMENTACIÓN
Y MEDIO AMBIENTE

MINISTERIO DE AGRICULTURA, ALIMENTACIÓN Y MEDIO AMBIENTE
CONFEDERACIÓN HIDROGRÁFICA DEL CANTÁBRICO

REGISTRO DE SALIDA OFICINA SANTANDER
20/01/2014 13:32:54



S00420140000102

CONFEDERACIÓN
HIDROGRÁFICA
DEL CANTÁBRICO

DIRECCIÓN TÉCNICA

O F I C I O

S/REF.
N/REF.
FECHA
ASUNTO

REMISIÓN SEPARATA
PROYECTO

AYUNTAMIENTO DE ESCALANTE

Plaza de España
39795 – ESCALANTE

AYUNTAMIENTO DE LA VILLA DE ESCALANTE (CANTABRIA)	
22 ENE 2014	
ENTRADA	SALIDA
N.º	N.º


ANUNCIO DE LA CONFEDERACIÓN HIDROGRÁFICA DEL CANTÁBRICO, DEL MINISTERIO DE AGRICULTURA, ALIMENTACIÓN Y MEDIO AMBIENTE, POR LA QUE SE ACUERDA SOMETER A INFORMACIÓN PÚBLICA EL "PROYECTO DE AUTOVÍA DEL AGUA. TRAMO CICERO-COLINDRES (CANTABRIA)"

Como documentación complementaria al anuncio de información pública reseñado en el epígrafe, adjunto se remite separata del Proyecto de Autovía del Agua. Tramo: Cicero-Colindres.

Santander, a 14 de enero de 2014

EL SECRETARIO GENERAL

P.D. EL JEFE DE ÁREA
(Resolución 25 julio 2008, B.O.E. 31 agosto 2008)



Antonio J. Roldán Cartiel

JUAN DE HERRERA I, 1º
39071 – SANTANDER
TEL: 942 36 56 00
FAX: 942 36 33 75



MINISTERIO
DE AGRICULTURA, ALIMENTACIÓN
Y MEDIO AMBIENTE

MINISTERIO DE
AGRICULTURA, ALIMENTACION
Y MEDIO AMBIENTE

CONFEDERACION
HIDROGRAFICA
DEL CANTABRICO

REGISTRO DE SALIDA OFICINA
15/01/2014 SANTANDER 12:25:44

5004201400000052

CONFEDERACIÓN
HIDROGRÁFICA
DEL CANTÁBRICO

DIRECCIÓN TÉCNICA

O F I C I O

S/REF.
N/REF.
FECHA
ASUNTO

REMISIÓN ANUNCIO PARA LA
INFORMACIÓN PÚBLICA

AYUNTAMIENTO DE BARCENA DE CICERO

Barrio Gama, s/n.
39790 – GAMA (BARCENA DE CICERO)
BARCENA DE CICERO

16 ENE. 2014
REGISTRO
ENTRADA SALIDA

ANUNCIO DE LA CONFEDERACIÓN HIDROGRÁFICA DEL CANTÁBRICO, DEL MINISTERIO DE AGRICULTURA, ALIMENTACIÓN Y MEDIO AMBIENTE, POR LA QUE SE ACUERDA SOMETER A INFORMACIÓN PÚBLICA EL "PROYECTO DE AUTOVÍA DEL AGUA. TRAMO CICERO-COLINDRES (CANTABRIA)"

Para su exposición en el Tablón de Edictos de ese Ayuntamiento, en cumplimiento de la legislación vigente, para general conocimiento y de los propietarios de terrenos, bienes y derechos afectados por las obras contempladas en este proyecto, cuya relación se adjunta como Anexo a este anuncio, a los efectos previstos en los artículos 86 de la Ley 30/1992 de Régimen Jurídico de las Administraciones Públicas y del Procedimiento Administrativo Común y en el 18 de la Ley de Expropiación Forzosa y 17 de su Reglamento, **POR EL PLAZO DE VEINTE (20) DÍAS HÁBILES** contados a partir de la publicación del presente anuncio en el último de los Boletines en que se ha de publicar, Boletín Oficial del Estado y Boletín Oficial de Cantabria.

Adjunto se remiten anuncio, planos parcelarios y relación de afectados por las obras del proyecto reseñado en el epígrafe, interesándose su posterior devolución a esta Confederación Hidrográfica, incorporando al anuncio diligencia de su exposición al público en la que se hará constar la fecha de inicio y fin del plazo citado, en unión de las alegaciones presentadas si las hubiese.

Santander, a 14 de enero de 2014

EL SECRETARIO GENERAL

P.D. EL JEFE DE ÁREA
(Resolución 25 julio 2008 / P.O.E. 21 agosto 2008)

Antonio Roldán Cartiel

JUAN DE HERRERA 1, 1º
39071 – SANTANDER
TEL.: 942 36 56 00
FAX: 942 36 33 75



MINISTERIO
DE AGRICULTURA, ALIMENTACIÓN
Y MEDIO AMBIENTE


MINISTERIO DE
AGRICULTURA, ALIMENTACIÓN
Y MEDIO AMBIENTE

CONFEDERACION
HIDROGRAFICA
DEL CANTABRICO

CONFEDERACIÓN
HIDROGRÁFICA
EL CANTÁBRICO

REGISTRO DE SALIDA OFICINA
20/01/2014 13:30:37
SANTANDER

DIRECCIÓN TÉCNICA



O F I C I O

AYUNTAMIENTO DE BARCENA DE CICERO

Barrio Gama, s/n.
39790 – GAMA (BARCENA DE CICERO)

S/REF.
N/REF.
FECHA
ASUNTO

REMISIÓN ANUNCIO PARA LA
INFORMACIÓN PÚBLICA

ANUNCIO DE LA CONFEDERACIÓN HIDROGRÁFICA DEL CANTÁBRICO, DEL MINISTERIO DE AGRICULTURA, ALIMENTACIÓN Y MEDIO AMBIENTE, POR LA QUE SE ACUERDA SOMETER A INFORMACIÓN PÚBLICA EL "PROYECTO DE AUTOVÍA DEL AGUA. TRAMO CICERO-COLINDRES (CANTABRIA)"


Como documentación complementaria al anuncio de información pública reseñado en el epígrafe, adjunto se remite separata del Proyecto de Autovía del Agua. Tramo: Cicero-Colindres.

Santander, a 14 de enero de 2014

EL SECRETARIO GENERAL

P.D. EL JEFE DE ÁREA
(Resolución 25 julio 2008, B.O.E. 21 agosto 2008)

Antonio J. Roldán Cartiel





MINISTERIO
DE AGRICULTURA, ALIMENTACIÓN
Y MEDIO AMBIENTE

MINISTERIO DE AGRICULTURA, ALIMENTACION Y MEDIO AMBIENTE
CONFEDERACION HIDROGRAFICA DEL CANTABRICO

REGISTRO DE SALIDA OFICINA SANTANDER
15/01/2014 12:24:48

CONFEDERACIÓN
HIDROGRÁFICA
DEL CANTÁBRICO

DIRECCIÓN TÉCNICA



5004201400000051

O F I C I O


S/REF.
N/REF.
FECHA
ASUNTO

**REMISIÓN ANUNCIO PARA LA
INFORMACIÓN PÚBLICA**

AYUNTAMIENTO DE COLINDRES

Alameda del Ayuntamiento, 1

39750 AYUNTAMIENTO DE COLINDRES (CANTABRIA)



16 ENE. 2014

Nº DE REGISTRO (E/S):

ANUNCIO DE LA CONFEDERACIÓN HIDROGRÁFICA DEL CANTÁBRICO, DEL MINISTERIO DE AGRICULTURA, ALIMENTACIÓN Y MEDIO AMBIENTE, POR LA QUE SE ACUERDA SOMETER A INFORMACIÓN PÚBLICA EL "PROYECTO DE AUTOVÍA DEL AGUA. TRAMO CICERO-COLINDRES (CANTABRIA)"

Para su exposición en el Tablón de Edictos de ese Ayuntamiento, en cumplimiento de la legislación vigente, para general conocimiento y de los propietarios de terrenos, bienes y derechos afectados por las obras contempladas en este proyecto, cuya relación se adjunta como Anexo a este anuncio, a los efectos previstos en los artículos 86 de la Ley 30/1992 de Régimen Jurídico de las Administraciones Públicas y del Procedimiento Administrativo Común y en el 18 de la Ley de Expropiación Forzosa y 17 de su Reglamento, **POR EL PLAZO DE VEINTE (20) DÍAS HÁBILES** contados a partir de la publicación del presente anuncio en el último de los Boletines en que se ha de publicar, Boletín Oficial del Estado y Boletín Oficial de Cantabria.

Adjunto se remiten anuncio, planos parcelarios y relación de afectados por las obras del proyecto reseñado en el epígrafe, interesándose su posterior devolución a esta Confederación Hidrográfica, incorporando al anuncio diligencia de su exposición al público en la que se hará constar la fecha de inicio y fin del plazo citado, en unión de las alegaciones presentadas si las hubiese.

Santander, a 14 de enero de 2014

EL SECRETARIO GENERAL

P.D. EL JEFE DE ÁREA

(Resolución 25 julio 2008 / B.O.E. 21 agosto 2008)



Antonio Roldán Castiel

JUAN DE HERRERA 1, 1º
39071 - SANTANDER
TEL: 942 36 56 00
FAX: 942 36 33 75



MINISTERIO DE AGRICULTURA, ALIMENTACIÓN Y MEDIO AMBIENTE
AYUNTAMIENTO DE COLINDRES (CANTABRIA)

202 ENE. 2014

N.º DE REGISTRO E/S:

MINISTERIO DE AGRICULTURA, ALIMENTACIÓN Y MEDIO AMBIENTE

CONFEDERACIÓN HIDROGRÁFICA DEL CANTÁBRICO

REGISTRO DE SALIDA
20/01/2014

OFICINA SANTANDER
13:32:20



CONFEDERACIÓN HIDROGRÁFICA DEL CANTÁBRICO

DIRECCIÓN TÉCNICA

O F I

S/REF.
N/REF.
FECHA
ASUNTO

REMISIÓN ANUNCIO PARA LA INFORMACIÓN PÚBLICA

AYUNTAMIENTO DE COLINDRES

Alameda del Ayuntamiento, 1
39750 - COLINDRES

ANUNCIO DE LA CONFEDERACIÓN HIDROGRÁFICA DEL CANTÁBRICO, DEL MINISTERIO DE AGRICULTURA, ALIMENTACIÓN Y MEDIO AMBIENTE, POR LA QUE SE ACUERDA SOMETER A INFORMACIÓN PÚBLICA EL "PROYECTO DE AUTOVÍA DEL AGUA. TRAMO CICERO-COLINDRES (CANTABRIA)"


Como documentación complementaria al anuncio de información pública reseñado en el epígrafe, adjunto se remite separata del Proyecto de Autovía del Agua. Tramo: Cicero-Colindres.

Santander, a 14 de enero de 2014

EL SECRETARIO GENERAL

P.D. EL JEFE DE ÁREA
(Resolución 25 julio 2008 / B.O.E. 21 agosto 2008)

~~Antonio J. Roldán Cartiel~~



JUAN DE HERRERA 1, 1º
39071 - SANTANDER
TEL: 942 36 56 00
FAX: 942 36 33 75



ANUNCIO DE LA CONFEDERACIÓN HIDROGRÁFICA DEL CANTÁBRICO, DEL MINISTERIO DE AGRICULTURA, ALIMENTACIÓN Y MEDIO AMBIENTE, POR LA QUE SE ACUERDA SOMETER A INFORMACIÓN PÚBLICA EL "PROYECTO DE AUTOVÍA DEL AGUA. TRAMO CICERO-COLINDRES (CANTABRIA)"

Por Resolución de la Dirección General del Agua de 13 de enero de 2014 fue autorizada la incoación del expediente de información pública del "Proyecto de Autovía del Agua. Tramo Cicero-Colindres (Cantabria)" y de los terrenos, bienes y derechos necesarios para su ejecución.

Con fecha 13 de julio de 2012, el Ministerio de Agricultura, Alimentación y Medio Ambiente encomendó a Aguas de las Cuencas del Norte, S. A. (acuaNorte), actualmente integrada en ACUES, la suscripción de un Protocolo de Colaboración con el Gobierno de Cantabria para el desarrollo de la actuación "Obras de terminación de la Autovía del Agua", el cual fue firmado el 31 de julio de 2012.

El tramo Cicero-Colindres forma parte de la Autovía del Agua, por lo que su punto inicial y final se hayan ya definidos por los tramos colindantes. Considerando un sentido de avance de Cicero de Colindres (aunque se trate de una conducción reversible), su punto inicial se encuentra en la arqueta final del tramo Argoños – Cicero, mientras que su punto final es la llegada al depósito existente de Colindres, desde donde parte el tramo Cicero – Liendo.

La obra consiste en una conducción de diámetro DN800mm, en su mayor parte ejecutada con tubería de fundición dúctil de junta acerrojada y PN 25, salvo 250 metros en el cruce de la ría de Treto, cuya ejecución se resuelve mediante la renovación de la tubería existente, utilizando una tubería mixta PE-KEVLAR de DN450mm y PN15. El cruce de la ría de Escalante, de 552 metros de longitud, se ejecutará mediante el procedimiento constructivo de perforación horizontal dirigida.

Lo que se hace público, en cumplimiento de la legislación vigente, para general conocimiento y de los propietarios de terrenos, bienes y derechos afectados por las obras contempladas en este proyecto, cuya relación se adjunta como Anexo a este anuncio, a los efectos previstos en los artículos 86 de la Ley30/1992 de Régimen Jurídico de las Administraciones Públicas y del Procedimiento Administrativo Común y en el 18 de la Ley de Expropiación Forzosa y 17 de su Reglamento, por el plazo de veinte (20) días hábiles contados a partir de la publicación del presente anuncio en el último de los Boletines en que se ha de publicar, Boletín Oficial del Estado y Boletín Oficial de Cantabria.

El Proyecto, la relación de bienes y derechos afectados y los planos parcelarios podrán ser examinados en las oficinas de la Sociedad Estatal ACUAES, Aguas de las Cuencas de España, situadas en la calle La Regenta, nº 23 de Oviedo y en las dependencias del Confederación Hidrográfica del Cantábrico situadas en Santander, calle Juan de Herrera, número 1. La relación de bienes y derechos afectados y los planos parcelarios también podrán ser examinados en las dependencias de los Ayuntamientos de Escalante, Bárcena de Cicero y Colindres.

Santander, a 14 de enero de 2014

El Secretario General

P.D. El Jefe de Área

(Resolución 25 de julio 2008, B.O.E. 21 agosto 2008)

Antonio José Roldan Castiel



FINCA N°	TITULARES	TERMINO MUNICIPAL	DATOS CATASTRALES						SUPERFICIE AFECTADA (m²)		OCLUPACION TEMPORAL	
			REFERENCIA CATASTRAL	POLIGONO	PARCELA	SUBPARCELA	CLASE	USO	EXPROPIACION EN DOMINIO	SERVIDUMBRE DE PASO Y/O ACUEDUCTO		
1	MINISTERIO DE AGRICULTURA ALIMENTACION Y MEDIO AMBIENTE DEMARCAION DE CARRETERAS	BARCENA DE CICERO	39009A00700021	7	21	a		RU	Prados o praderas	120	1414	2056
2	TRUJEDA MAESO M PILAR TRUJEDA MAESSO M MAR	BARCENA DE CICERO	39009A00700168	7	168	-		RU	Prados o praderas	0	4	79
3	FONFRIA GIL RAMON	BARCENA DE CICERO	39009A00700163	7	163	-		RU	Prados o praderas	0	59	193
4	RUEDA FERNANDEZ EMILA	BARCENA DE CICERO	39009A00700162	7	162	-		RU	Prados o praderas	0	84	210
5	INCERA NAVEDA MARIA CONCEPCION	BARCENA DE CICERO	39009A00700161	7	161	-		RU	Prados o praderas	0	103	133
6	TUJMAR CICERO M BELEN	BARCENA DE CICERO	39009A00700160	7	160	-		RU	Prados o praderas	0	58	92
7	TRUJEDA MAESO M PILAR TRUJEDA MAESSO M MAR	BARCENA DE CICERO	39009A00700149	7	149	-		RU	Prados o praderas	0	25	43
8	INCERA PANDO M CONCEPCION	BARCENA DE CICERO	39009A00700148	7	148	-		RU	Prados o praderas	0	19	39
9	NAVEDA VELARDE CARMEN	BARCENA DE CICERO	39009A00700147	7	147	-		RU	Prados o praderas	0	21	49
10	TRUJEDA MAESO M PILAR TRUJEDA MAESSO M MAR	BARCENA DE CICERO	39009A00700146	7	146	-		RU	Prados o praderas	0	11	26
11	RUBIO RODRIGUEZ JOAQUIN	BARCENA DE CICERO	39009A00700145	7	145	-		RU	Prados o praderas	0	15	33
12	CAMPO PACHECO ALVARO	BARCENA DE CICERO	39009A00700142	7	142	-		RU	Prados o praderas	0	19	38
13	INCERA PANDO M CONCEPCION	BARCENA DE CICERO	39009A00700141	7	141	-		RU	Prados o praderas	0	14	27
14	DUEÑAS GARAY JUAN	BARCENA DE CICERO	39009A00700140	7	140	-		RU	Prados o praderas	0	15	28
15	DUEÑAS GARAY JUAN	BARCENA DE CICERO	39009A00700139	7	139	-		RU	Prados o praderas	0	11	20
16	DUEÑAS GARAY JUAN	BARCENA DE CICERO	39009A00700138	7	138	-		RU	Prados o praderas	0	11	20
17	DUEÑAS GARAY JUAN	BARCENA DE CICERO	39009A00700137	7	137	-		RU	Prados o praderas	0	11	25
18	VELA DIEZUI ZURRUN JOSE MIGUEL	BARCENA DE CICERO	39009A00700135	7	135	-		RU	Prados o praderas	0	24	60
19	CICERO FUENTE JOSE	BARCENA DE CICERO	39009A00700134	7	134	-		RU	Prados o praderas	0	11	27
20	PANDO NAVEDA CONCEPCION	BARCENA DE CICERO	39009A00700133	7	133	-		RU	Prados o praderas	0	9	23
21	TRUJEDA MAESO M PILAR TRUJEDA MAESSO M MAR	BARCENA DE CICERO	39009A00700132	7	132	-		RU	Prados o praderas	5	10	32
22	NAVEDA VELARDE CARMEN	BARCENA DE CICERO	39009A00700131	7	131	-		RU	Prados o praderas	17	0	32
23	INCERA PANDO M CONCEPCION	BARCENA DE CICERO	39009A00700130	7	130	-		RU	Prados o praderas	9	1	25

FINCA N°	TITULARES	TÉRMINO MUNICIPAL	DATOS CATASTRALES				SUPERFICIE AFECTADA (m²)				
			REFERENCIA CATASTRAL	POLIGONO	SUBPARCELA	CLASE	USO	EXPROPIACIÓN EN DOMINIO	SERVIDUMBRE DE PASO Y/O ACUEDUCTO	OCUPACIÓN TEMPORAL	
24	TRUJEDA MAESO M PILAR TRUJEDA MAESO M MAR	BARCENA DE CICERO	39009A00700129	7	129	-	RU	Prados o praderas	0	4	24
25	VECI OCEJO JOSE RAMON	BARCENA DE CICERO	39009A00700128	7	128	-	RU	Prados o praderas	0	3	32
26	PANDO NAVEDA CARMEN	BARCENA DE CICERO	39009A00700127	7	127	-	RU	Prados o praderas	0	2	48
27	CAGIGAS GARNICA JOSEFINA	BARCENA DE CICERO	39009A00700126	7	126	-	RU	Prados o praderas	0	1	40
28	REJON GONZALEZ JUAN	BARCENA DE CICERO	39009A00700125	7	125	-	RU	Prados o praderas	0	1	31
29	PANDO NAVEDA CARMEN	BARCENA DE CICERO	39009A00700123	7	123	-	RU	Prados o praderas	0	1	17
30	QUINTANA PANDO MANUELA	BARCENA DE CICERO	39009A00700122	7	122	-	RU	Prados o praderas	0	2	36
31	GUTIERREZ RUEDA BELEN	BARCENA DE CICERO	39009A00700121	7	121	-	RU	Prados o praderas	0	2	27
32	CAGIGAS GARNICA ANA MARIA	BARCENA DE CICERO	39009A00700120	7	120	-	RU	Prados o praderas	0	1	13
33	VELA DIEZ-ULZURRUN JOSE MIGUEL	BARCENA DE CICERO	39009A00700457	7	457	-	RU	Prados o praderas	0	2	22
34	INCERA PANDO M CONCEPCION	BARCENA DE CICERO	39009A00700117	7	117	-	RU	Prados o praderas	0	3	26
35	LAVIN REVUELTA MARIA TERESA	BARCENA DE CICERO	39009A00700116	7	116	-	RU	Prados o praderas	0	6	38
36	GUTIERREZ RUEDA BELEN	BARCENA DE CICERO	39009A00700115	7	115	-	RU	Prados o praderas	0	8	39
37	RUEDA CICERO CIPRIANA	BARCENA DE CICERO	39009A00700114	7	114	-	RU	Prados o praderas	0	11	39
38	RUEDA FERNANDEZ EMILIA	BARCENA DE CICERO	39009A00700111	7	111	-	RU	Prados o praderas	0	10	29
39	PANDO NAVEDA CARMEN	BARCENA DE CICERO	39009A00700110	7	110	-	RU	Prados o praderas	0	13	35
40	CORREIA CARLOS ALBERTO NUÑEZ BENITEZ MARIA BEGONA	BARCENA DE CICERO	39009A00700108	7	108	-	RU	Prados o praderas	0	20	59
41	VELA DIEZ-ULZURRUN JOSE MIGUEL	BARCENA DE CICERO	39009A00700104	7	104	-	RU	Prados o praderas	0	9	30
42	GUTIERREZ FONFRIA OLEGARIA	BARCENA DE CICERO	39009A00700103	7	103	-	RU	Prados o praderas	0	10	34
43	INCERA PANDO M CONCEPCION	BARCENA DE CICERO	39009A00700102	7	102	-	RU	Prados o praderas	0	10	33
44	GUTIERREZ RUEDA BELEN	BARCENA DE CICERO	39009A00700101	7	101	-	RU	Prados o praderas	0	29	125
45	PANDO NAVEDA CARMEN	BARCENA DE CICERO	39009A00700099	7	99	-	RU	Prados o praderas	0	5	27
46	PANDO NAVEDA CARMEN	BARCENA DE CICERO	39009A00700098	7	98	-	RU	Prados o praderas	0	5	24

FINCA N°	TITULARES	TERMINO MUNICIPAL	DATOS CATASTRALES						SUPERFICIE AFECTADA (m²)		OCUPACION TEMPORAL	
			REFERENCIA CATASTRAL	POLIGONO	PARCELA	SUBPARCELA	CLASE	USO	EXPROPIACION EN DOMINIO	SERVIDUMBRE DE PASO Y/O ACUEDUCTO		
47	GUTIERREZ FONFRIA OLEGARIA	BARCENA DE CICERO	39009A00700097	7	97	-	-	RU	Prados o praderas	0	6	29
48	ORTIZ ORTIZ HORACIO	BARCENA DE CICERO	39009A00700095	7	95	-	-	RU	Prados o praderas	0	5	24
49	PANDO NAVEDA CARMEN	BARCENA DE CICERO	39009A00700094	7	94	-	-	RU	Prados o praderas	0	4	21
50	QUINTANA PANDO MANUELA	BARCENA DE CICERO	39009A00700093	7	93	-	-	RU	Prados o praderas	0	3	15
51	ORTIZ FERNANDEZ JOSE RAMON	BARCENA DE CICERO	39009A00700089	7	89	-	-	RU	Prados o praderas	0	12	53
52	INCERA PANDO M. CONCEPCION	BARCENA DE CICERO	39009A00700088	7	88	-	-	RU	Prados o praderas	0	13	70
53	NAVEDA VELARDE CARMEN	BARCENA DE CICERO	39009A00700456	7	456	-	-	RU	Prados o praderas	0	1	37
54	ZNDESCUENTO TOPOGRAFICO	BARCENA DE CICERO	39009A00709017	7	9017	-	-	RU	Improductivo	35	1037	81
55	BARREÑA ELICEGUI MARTIN	BARCENA DE CICERO	39009A00700022	7	22	-	-	RU	Prados o praderas	0	28	78
56	AMAS ALCIBAR JOSE LUIS	BARCENA DE CICERO	39009A00700023	7	23	-	-	RU	Prados o praderas	0	6	81
57	AMAS ALCIBAR JOSE LUIS	BARCENA DE CICERO	39009A00700024	7	24	-	-	RU	Prados o praderas	0	8	45
58	AMAS ALCIBAR JOSE LUIS	BARCENA DE CICERO	39009A00700025	7	25	-	-	RU	Prados o praderas	0	14	33
59	AMAS ALCIBAR JOSE LUIS	BARCENA DE CICERO	39009A00700026	7	26	-	-	RU	Prados o praderas	0	2	22
60	BARREÑA ELICEGUI MARTIN	BARCENA DE CICERO	39009A00700027	7	27	-	-	RU	Prados o praderas	0	0	14
61	PANDO NAVEDA CARMEN	BARCENA DE CICERO	39009A00700028	7	28	-	-	RU	Prados o praderas	0	0	23
62	RUEDA VECI ANTONIO	BARCENA DE CICERO	39009A00700029	7	29	-	-	RU	Prados o praderas	0	0	11
63	TRUEDA PALENCIA LUCIA	BARCENA DE CICERO	39009A00700030	7	30	-	-	RU	Prados o praderas	0	0	12
64	INCERA PANDO M. CONCEPCION	BARCENA DE CICERO	39009A00700031	7	31	-	-	RU	Prados o praderas	0	0	22
65	GUTIERREZ FONFRIA OLEGARIA	BARCENA DE CICERO	39009A00700032	7	32	-	-	RU	Prados o praderas	0	1	23
66	INCERA PANDO M. CONCEPCION	BARCENA DE CICERO	39009A00700033	7	33	-	-	RU	Prados o praderas	0	13	90
67	CERRO MADRAZO ISABEL ARNAIZ FONFRIA JOSE ANTONIO	BARCENA DE CICERO	39009A00700466	7	466	-	-	RU	Prados o praderas	0	6	23
68	ARNAIZ CAGIGAS CAROLINA ARNAIZ CAGIGAS ANA ROSA	BARCENA DE CICERO	39009A00700036	7	36	-	-	RU	Prados o praderas	0	10	26
69	CAMPO RUEDA MARGARITA	BARCENA DE CICERO	39009A00700037	7	37	-	-	RU	Prados o praderas	0	7	21

FINCA N°	TITULARES	TERMINO MUNICIPAL	DATOS CATASTRALES				SUPERFICIE AFECTADA (m²)				
			REFERENCIA CATASTRAL	POLIGONO	PARCELA	SUBPARCELA	CLASE	USO	EXPOSICION EN DOMINIO	SERVIDUMBRE DE PASO Y/O ACUEDUCTO	Ocupación Temporal
70	TRUJEDA MAESO M PILAR TRUJEDA MAESSO M MAR	BARCENA DE CICERO	39009A00700038	7	38	-	RU	Prados o praderas	6	4	15
71	GUTIERREZ FONFRIA OLEGARIA	BARCENA DE CICERO	39009A00700039	7	39	-	RU	Prados o praderas	21	0	2
72	INCERA PANDO M CONCEPCION	BARCENA DE CICERO	39009A00700040	7	40	-	RU	Prados o praderas	18	2	4
73	DIEZ PACHECO JESUS	BARCENA DE CICERO	39009A00700042	7	42	-	RU	Prados o praderas	0	16	21
74	RUEDA SAN ROMAN ELSA	BARCENA DE CICERO	39009A00700043	7	43	-	RU	Prados o praderas	0	15	17
75	MOGRO RUGAMA JOSEFA MOGRO RUGAMA FLORO	BARCENA DE CICERO	39009A00700044	7	44	-	RU	Prados o praderas	0	13	12
76	ORTIZ ORTIZ HORACIO	BARCENA DE CICERO	39009A00700045	7	45	-	RU	Prados o praderas	0	25	22
77	ROZAS INCERA JULIAN	BARCENA DE CICERO	39009A00700046	7	46	-	RU	Prados o praderas	0	28	24
78	MOGRO RUGAMA JOSEFA MOGRO RUGAMA FLORO	BARCENA DE CICERO	39009A00700047	7	47	-	RU	Prados o praderas	0	32	27
79	SAN JUAN SAÑUDO ADELA	BARCENA DE CICERO	39009A00700050	7	50	-	RU	Prados o praderas	0	14	13
80	TRUJEDA MAESO M PILAR TRUJEDA MAESSO M MAR	BARCENA DE CICERO	39009A00700051	7	51	-	RU	Prados o praderas	0	13	13
81	CAGIGAS GARNICA JUAN MIGUEL	BARCENA DE CICERO	39009A00700052	7	52	-	RU	Prados o praderas	0	21	24
82	SAN JUAN SAÑUDO ADELA	BARCENA DE CICERO	39009A00700055	7	55	-	RU	Prados o praderas	0	43	74
83	NAVEDA VELARDE CARMEN	BARCENA DE CICERO	39009A00700056	7	56	-	RU	Prados o praderas	0	7	21
84	INCERA PANDO M CONCEPCION	BARCENA DE CICERO	39009A00700058	7	58	-	RU	Prados o praderas	0	2	6
85	INCERA PANDO M CONCEPCION	BARCENA DE CICERO	39009A00700059	7	59	-	RU	Prados o praderas	0	5	13
86	CAGIGAS GARNICA JUAN MIGUEL	BARCENA DE CICERO	39009A00700060	7	60	-	RU	Prados o praderas	0	6	16
87	PANDO NAVEDA CARMEN	BARCENA DE CICERO	39009A00700061	7	61	-	RU	Prados o praderas	0	7	17
88	PANDO NAVEDA CARMEN	BARCENA DE CICERO	39009A00700062	7	62	-	RU	Prados o praderas	0	19	38
89	ORTIZ FERNANDEZ JOSE RAMON	BARCENA DE CICERO	39009A00700063	7	63	-	RU	Prados o praderas	0	37	57
90	INCERA PANDO M CONCEPCION	BARCENA DE CICERO	39009A00700064	7	64	-	RU	Prados o praderas	0	25	35
91	GIL BUSTAMANTE M LUISA	BARCENA DE CICERO	39009A00700069	7	69	-	RU	Prados o praderas	0	46	76
92	ORTIZ FERNANDEZ JOSE RAMON	BARCENA DE CICERO	39009A00700074	7	74	-	RU	Prados o praderas	0	51	40

FINCA N°	TITULARES	TÉRMINO MUNICIPAL	DATOS CATASTRALES				SUPERFICIE AFECTADA (m²)		OCUPACIÓN TEMPORAL			
			REFERENCIA CATASTRAL	POLIGONO	PARCELA	SUBPARCELA	CLASE	USO		EXPROPIACIÓN EN DOMINIO	SERVIDUMBRE DE PASO Y/O ACUEDUCTO	
93	PANDO NAVEDA CARMEN	BARCENA DE CICERO	39009A00700075	7	75	-	-	RU	Prados o praderas	0	72	101
94	INCERA PANDO M CONCEPCION	BARCENA DE CICERO	39009A00700076	7	76	-	-	RU	Prados o praderas	0	610	4296
95	HAYA CASTILLO MANUEL	BARCENA DE CICERO	39009A00700084	7	84	-	-	RU	Prados o praderas	0	266	365
96	GAZAGAECHEVARRIA RUEDA FLORENTINO	BARCENA DE CICERO	39009A00700082	7	82	-	-	RU	Prados o praderas	0	9	75
97	JUNTA VECINAL DE CICERO	BARCENA DE CICERO	39009A00700462	7	462	-	-	RU	Prados o praderas	0	264	947
98	GIL ROZAS JESUS	BARCENA DE CICERO	39009A00709023	7	9023	-	-	RU	Hydrografia natural (rio,laguna,arroyo.)	44	369	544
99	MINISTERIO DE AGRICULTURA ALIMENTACION Y MEDIO AMBIENTE, DEMARCACION DE CARRETERAS	BARCENA DE CICERO	39009A00709024	7	9024	-	-	RU	Hydrografia natural (rio,laguna,arroyo.)	0	106	130
100	MINISTERIO DE AGRICULTURA ALIMENTACION Y MEDIO AMBIENTE DEMARCACION DE CARRETERAS	BARCENA DE CICERO	39009A00709024	7	9024	-	-	RU	Hydrografia natural (rio,laguna,arroyo.)	0	106	130
101	GIL BUSTAMANTE ADELA	BARCENA DE CICERO	1373014VP6017S	13730	14	-	-	UR	Residencial	62	207	354
102	ZORRILLA GAZAGAECHEVARRIA PEDRO RAMON FERNANDEZ FONFRIA ALEJANDRA	BARCENA DE CICERO	1373015VP6017S	13730	15	-	-	UR	Residencial	0	264	396
103	INCERA PANDO M LUISA	BARCENA DE CICERO	1373019VP6017S	13730	19	-	-	UR	Suelo sin edif.	0	228	342
104	JUNTA VECINAL DE CICERO	BARCENA DE CICERO	39009A00900229	9	229	-	-	RU	Prados o praderas	44	82	215
105	HAYA VALLE JUAN MIGUEL HAYA VALLE M CARMEN	BARCENA DE CICERO	1373021VP6017S	13730	21	-	-	UR	Residencial	0	113	200
106	HAYA VALLE JUAN MIGUEL	BARCENA DE CICERO	1373022VP6017S	13730	22	-	-	UR	Residencial	0	422	630
107	ZORRILLA FERNANDEZ MARIA MONTERRAT	BARCENA DE CICERO	39009A00900199	9	199	a	-	RU	Prados o praderas	62	565	910
108	ROZAS INCERA BERNARDINO	BARCENA DE CICERO	39009A00900201	9	201	-	-	RU	Prados o praderas	0	136	199
109	VECI OCEJO JOSE RAMON	BARCENA DE CICERO	39009A00900204	9	204	-	-	RU	Prados o praderas	16	34	73
110	VECI CICERO CARLOS	BARCENA DE CICERO	39009A00900205	9	205	-	-	RU	Prados o praderas	63	0	54
111	MAZON PERAL MIGUEL	BARCENA DE CICERO	39009A00900208	9	208	-	-	RU	Prados o praderas	31	27	40
112	INCERA PANDO M CONCEPCION	BARCENA DE CICERO	39009A00900209	9	209	-	-	RU	Prados o praderas	0	23	33
113	VELA DIEZ-UJZURRUN JOSE MIGUEL	BARCENA DE CICERO	39009A00900212	9	212	-	-	RU	Prados o praderas	0	0	7
114	FERROCARRILES DE VIA ESTRECHA FEVE MINISTERIO DE TRANSPORTES Y COMUNICACIONES	BARCENA DE CICERO	39009A00900201	9	9001	-	-	RU	Improductivo	0	42	59
115	INCERA PANDO M CONCEPCION	BARCENA DE CICERO	39009A00900063	9	63	-	-	RU	Prados o praderas	0	10	65
116	VELA DIEZ-UJZURRUN JOSE MIGUEL	BARCENA DE CICERO	39009A00900064	9	64	-	-	RU	Prados o praderas	166	208	442

FINCA N°	TITULARES	TERMINO MUNICIPAL	DATOS CATASTRALES						SUPERFICIE AFECTADA (m²)			
			REFERENCIA CATASTRAL	POLIGONO	PARCELA	SUBPARCELA	CLASE	USO	EXPROPIACION EN DOMINIO	SERVIDUMBRE DE PASO O ACUEDUCTO	OCCUPACION TEMPORAL	
117	ROZAS INCERA BERNARDINO	BARCENA DE CICERO	39009A00900228	9	228	-	-	RU	Prados o praderas	5	48	253
118	INCERA PANDO M. CONCEPCION	BARCENA DE CICERO	39009A00900075	9	75	-	-	RU	Prados o praderas	0	148	93
119	MADRAZO RUEDA MANUELA	BARCENA DE CICERO	39009A00900076	9	76	-	-	RU	Prados o praderas	0	63	87
120	NAVEDA VELARDE CARMEN	BARCENA DE CICERO	39009A00900074	9	74	-	-	RU	Prados o praderas	0	336	513
121	FERROCARRILES DE VIA ESTRECHA FEVE MINISTERIO DE TRANSPORTES Y COMUNICACIONES	BARCENA DE CICERO	39009A00900078	9	78	-	-	RU	Prados o praderas	0	0	9
122	MUELA INCERA JOSE	BARCENA DE CICERO	39009A00900079	9	79	-	-	RU	Prados o praderas	0	62	65
123	RUEDA ROZAS AMADEO	BARCENA DE CICERO	39009A00900080	9	80	-	-	RU	Prados o praderas	0	249	370
124	FERROCARRILES DE VIA ESTRECHA FEVE MINISTERIO DE TRANSPORTES Y COMUNICACIONES	BARCENA DE CICERO	39009A00900094	9	94	-	-	RU	Prados o praderas	0	0	2
125		BARCENA DE CICERO	39009A00900095	9	95	-	-	RU	Prados o praderas	0	0	66
126	VELA DIEZ-ULZURRUN JOSE MIGUEL	BARCENA DE CICERO	39009A00900096	9	96	-	-	RU	Prados o praderas	0	58	50
127	PANDO NAVEDA CARMEN	BARCENA DE CICERO	39009A00900097	9	97	-	-	RU	Prados o praderas	0	135	189
128	GUTIERREZ INCERA SANTIAGO	BARCENA DE CICERO	39009A00900103	9	103	-	-	RU	Prados o praderas	0	125	187
129	ORTIZ ORTIZ HORACIO	BARCENA DE CICERO	39009A00900104	9	104	-	-	RU	Prados o praderas	0	27	40
130	TRUJEDA MAESO M PILAR TRUJEDA MAESO M MAR	BARCENA DE CICERO	39009A00900105	9	105	-	-	RU	Prados o praderas	0	58	87
131	RUGAMA FONERIA ANTONIA	BARCENA DE CICERO	39009A00900110	9	110	-	-	RU	Prados o praderas	0	56	84
132	RUEDA SAN ROMAN ELVIRA	BARCENA DE CICERO	39009A00900111	9	111	-	-	RU	Prados o praderas	0	48	71
133	RUEDA SAN ROMAN ELVIRA CICERO RUEDA ELVIRA CICERO RUEDA SALVADOR	BARCENA DE CICERO	39009A00900112	9	112	-	-	RU	Prados o praderas	0	45	67
134	VIÑUELA PRIETO GASPAR CAMPO HUERTA BLANCA FLOR	BARCENA DE CICERO	39009A00900118	9	118	-	-	RU	Prados o praderas	0	46	70
135	VIÑUELA PRIETO GASPAR CAMPO HUERTA BLANCA FLOR	BARCENA DE CICERO	39009A00900119	9	119	-	-	RU	Prados o praderas	0	33	49
136	VIÑUELA PRIETO GASPAR	BARCENA DE CICERO	39009A00900124	9	124	-	-	RU	Prados o praderas	0	60	90
137	VIÑUELA PRIETO GASPAR	BARCENA DE CICERO	39009A00900126	9	126	-	-	RU	Prados o praderas	0	108	162
138	ORTIZ ORTIZ HORACIO	BARCENA DE CICERO	39009A00900127	9	127	-	-	RU	Prados o praderas	0	76	113
139	INCERA PANDO M CONCEPCION	BARCENA DE CICERO	39009A00900130	9	130	-	-	RU	Prados o praderas	0	35	52

FINCA N°	TITULARES	TÉRMINO MUNICIPAL	DATOS CATASTRALES					SUPERFICIE AFECTADA (m²)		OCUPACIÓN TEMPORAL		
			REFERENCIA CATASTRAL	POLIGONO	PARCELA	SUBPARCELA	CLASE	USO	EXPROPIACIÓN EN DOMINIO		SERVIDUMBRE DE PASO Y/O ACUEDUCTO	
140	ROZAS INCERA BERNARDINO	BARCENA DE CICERO	39009A00900131	9	131	-		RU	Prados o praderas	0	41	60
141	PANDO NAVEDA CONCEPCION	BARCENA DE CICERO	39009A00900132	9	132	-		RU	Prados o praderas	0	162	244
142	INCERA PANDO M CONCEPCION	BARCENA DE CICERO	39009A00900134	9	134	-		RU	Prados o praderas	0	142	213
143	RUEDA ROZAS AMADEO	BARCENA DE CICERO	39009A00900135	9	135	-		RU	Prados o praderas	0	43	96
144	DESCUENTO TOPOGRAFICO	BARCENA DE CICERO	39009A01009002	10	9002	-		RU	Improductivo	0	51	74
145	SAMPEDRO MAZA MIGUEL	BARCENA DE CICERO	39009A01000013	10	13	a		RU	Prados o praderas	22	728	1126
146	SAMPEDRO MAZA MIGUEL	BARCENA DE CICERO	39009A01000014	10	14	b		RU	Monte bajo	41	149	223
147	RUESGA VERANO JOSE RUESGA VERANO AURELIA RUESGA VERANO PILAR	BARCENA DE CICERO	39009A01000015	10	15	a		RU	Prados o praderas	121	1067	2611
148	COLLADO BERRIRE MANUELA	BARCENA DE CICERO	39009A01000026	10	26	c		RU	Improductivo	24	7	24
149	MONASTERIO LASTRA ALFREDO MONASTERIO LASTRA MA ISABEL MONASTERIO LASTRA ANDRES MONASTERIO LASTRA M TERESA	BARCENA DE CICERO	39009A01000027	10	27	d		RU	Prados o praderas	19	307	493
150	COLLADO BERRIRE MANUELA VERANO COLLADO MANUEL	BARCENA DE CICERO	39009A01000028	10	28	a		RU	Prados o praderas	63	1557	2541
151	DESCUENTO TOPOGRAFICO	BARCENA DE CICERO	39009A01009002	11	9002	b		RU	Prados o praderas	28	42	146
152	VERANO GONZALEZ AGUSTIN [HEREDEROS DE]	BARCENA DE CICERO	39009A01100109	11	109	c		RU	Improductivo	0	0	31
153	FERNANDEZ GARCIA EUGENIO	BARCENA DE CICERO	39009A01100110	11	110	-		RU	Improductivo	44	279	65
154	SANTISTEBAN CAÑARTE ALBERTO	BARCENA DE CICERO	39009A01100105	11	105	-		RU	Prados o praderas	34	252	717
155	ROBERT BOSCH ESPAÑA FABRICA TRETOSA	BARCENA DE CICERO	2152028V/P8025S	21520	28	a		RU	Prados o praderas	221	2342	3795
156	ROBERT BOSCH ESPAÑA FABRICA TRETOSA	BARCENA DE CICERO	2152028V/P8025S	21520	28	b		RU	Pastos	75	109	295
						-		RU	Improductivo	216	53	77
						-		UR	Industrial	216	1716	6058

FINCA Nº	TITULARES	TÉRMINO MUNICIPAL	DATOS CATASTRALES				SUPERFICIE AFECTADA (m²)		OCUPACIÓN TEMPORAL			
			REFERENCIA CATASTRAL	POLIGONO	PARCELA	SUBPARCELA	CLASE	USO		EXPROPIACIÓN EN DOMINIO	SERVIDUMBRE DE PASO Y/O ACUEDUCTO	
159	DESCUENTO TOPOGRAFICO	BARCENA DE CICERO	39009A0109031	11	9031	-	-	RU	Via de comunicación de dominio público	0	299	39
160	DEMARCAACION DE CARRETERAS DEL MINISTERIO	COLINDRES	39023A00109004	1	9004	-	-	RU	Via de comunicación de dominio público	0	336	43
161	GOBIERNO DE CANTABRIA	COLINDRES	2749601VP6024N	27496	1	-	-	UR	Industrial	0	39	105
162	GOBIERNO DE CANTABRIA	COLINDRES	2649101VP6024N	26491	1	-	-	UR	Suelo sin edif.	0	30	57
163	COFRADIA DE PESCADORES DE SAN GINES	COLINDRES	2850902VP6024N	28509	2	-	-	UR	Industrial	0	33	57
164	AYUNTAMIENTO DE COLINDRES	COLINDRES	3049602VP6034N	30496	2	-	-	UR	Suelo sin edif.	0	0	847
165	OTERSA OBRAS SA	COLINDRES	3447151VP6034N	34471	51	-	-	RU	Prados o praderas	0	1137	1688
166	ARLARE 2000, SL	COLINDRES	3447153VP6034N	34471	53	-	-	RU	Prados o praderas	0	8	56
167	ARLARE 2000, SL	COLINDRES	3447152VP6034N	34471	52	-	-	RU	Prados o praderas	0	263	318
168	DEMARCAACION DE CARRETERAS DEL MINISTERIO	COLINDRES	3447171VP6034N	34471	71	-	-	RU	Prados o praderas	0	65	94
169	DEMARCAACION DE CARRETERAS DEL MINISTERIO	COLINDRES	39023A00109002	1	9002	-	-	RU	Via de comunicación de dominio público	152	2102	3071
170	ARSIDI SL	COLINDRES	3645101VP6034N	36451	1	-	-	RU	Prados o praderas	109	241	456
171	ARSIDI SL	COLINDRES	39023A00500006	5	6	a	-	RU	Prados o praderas	0	0	1006
172	MINISTERIO DE AGRICULTURA ALIMENTACION Y MEDIO AMBIENTE DEMARCAACION DE CARRETERAS	COLINDRES	39023A00500016	5	16	-	-	RU	Improductivo	0	533	943
173	URRIOLABETIA ROZAS LAURA	COLINDRES	39023A00500007	5	7	-	-	RU	Prados o praderas	0	13	97
174	URANGA SAIZ MANUEL	COLINDRES	39023A00500008	5	8	-	-	RU	Prados o praderas	0	26	130
175	NEGRETE CRUZ MARCELINO (HEREDEROS DE)	COLINDRES	39023A00500010	5	10	-	-	RU	Prados o praderas	0	0	61
176	CAVIEDES ESPELETA BENEDICTA	COLINDRES	39023A00500011	5	11	-	-	RU	Prados o praderas	0	0	13
177	DEMARCAACION DE CARRETERAS DEL MINISTERIO	COLINDRES	39023A00500002	5	9002	-	-	RU	Improductivo	256	1534	2068
178	DEMARCAACION DE CARRETERAS DEL MINISTERIO	COLINDRES	39023A00209003	2	9003	-	-	RU	Via de comunicación de dominio público	196	1087	1824
179	DEMARCAACION DE CARRETERAS DEL MINISTERIO	COLINDRES	39023A00209005	2	9005	-	-	RU	Via de comunicación de dominio público	25	0	93
180	GOBIERNO DE CANTABRIA	COLINDRES	4142602VP6044S	41426	2	-	-	RU	Prados o praderas	7	112	338
181	GOBIERNO DE CANTABRIA	COLINDRES	4142601VP6044S	41426	1	-	-	RU	Prados o praderas	157	1798	3509

FINCA N°	TITULARES	TÉRMINO MUNICIPAL	DATOS CATASTRALES						SUPERFICIE AFECTADA (m²)		
			REFERENCIA CATASTRAL	POLIGONO	PARCELA	SUBPARCELA	CLASE	USO	EXPROPIACIÓN EN DOMINIO	SERVIDUMBRE DE PASO Y/O ACUEDUCTO	Ocupación Temporal
182	RUIZ OTERO JOSE GARZON ANGULO PRUDENCIA	COLINDRES	39023A002001030000YG	2	103	a	UR	Residencial	132	64	148
						b	RU	Prados o praderas	0	1115	1754
183	MAZA BERNALES MARIA DOLORES	COLINDRES	39023A00200113	2	113	-	RU	Prados o praderas	0	166	224
184	PUMAREJO BERNALES ANTONIO	COLINDRES	39023A00200111	2	111	-	RU	Prados o praderas	0	68	70
185	BLANCO MARTINEZ JOSE MARIA	COLINDRES	4739901VP6043N	47399	1	-	RU	Prados o praderas	185	688	1193
186	GOBIERNO DE CANTABRIA	COLINDRES	4643112VP6044S0000FH	46431	12	b	UR	Industrial	0	85	1258

**Anuncio de información pública del Proyecto, publicado en el
Boletín Oficial de Cantabria.**



MINISTERIO
DE AGRICULTURA, ALIMENTACIÓN
Y MEDIO AMBIENTE

MINISTERIO DE AGRICULTURA, ALIMENTACIÓN Y MEDIO AMBIENTE
CONFEDERACIÓN HIDROGRÁFICA DEL CANTÁBRICO

REGISTRO DE SALIDA OFICINA SANTANDER
15/01/2014 09:35:52

CONFEDERACIÓN
HIDROGRÁFICA
DEL CANTÁBRICO



S004201400000047

DIRECCIÓN TÉCNICA

O F I C I O

S/REF.

N/REF.

FECHA

ASUNTO

Santander a 14 de enero de 2014
REMISIÓN ANUNCIO PARA LA
INFORMACIÓN PÚBLICA

DELEGACIÓN DEL GOBIERNO EN
CANTABRIA

C/ Calvo Sotelo, 25 Nº de Hacienda y Admones. Públicas
39071 - SANTANDER Registro General
Delegación del Gobierno en Cantabria
ENTRADA
Nº de Registro: 1781 /RG 101571
Fecha: 15/1/2014 11:53:00

ANUNCIO DE LA CONFEDERACIÓN HIDROGRÁFICA DEL CANTÁBRICO, DEL MINISTERIO DE AGRICULTURA, ALIMENTACIÓN Y MEDIO AMBIENTE, POR LA QUE SE ACUERDA SOMETER A INFORMACIÓN PÚBLICA EL "PROYECTO DE AUTOVÍA DEL AGUA. TRAMO CICERO-COLINDRES (CANTABRIA)"

Para su publicación en el Boletín Oficial de Cantabria a la mayor brevedad, adjuntos se remiten anuncio y relación de afectados por las obras del proyecto reseñado en el epígrafe.

EL JEFE DE AREA

Fdo. Antonio J. Roldán Cartiel



JUAN DE HERRERA 1, 1º
39071 - SANTANDER
TEL: 942 36 56 00
FAX: 942 33 36 75

CONFEDERACIÓN HIDROGRÁFICA DEL CANTÁBRICO

CVE-2014-644 *Información pública del proyecto de autovía del agua. Tramo Cicero-Colindres.*

Por Resolución de la Dirección General del Agua de 13 de enero de 2014 fue autorizada la incoación del expediente de información pública del "Proyecto de Autovía del Agua. Tramo Cicero-Colindres (Cantabria)" y de los terrenos, bienes y derechos necesarios para su ejecución.

Con fecha 13 de julio de 2012, el Ministerio de Agricultura, Alimentación y Medio Ambiente encomendó a Aguas de las Cuencas del Norte, S. A. (acuaNorte), actualmente integrada en ACUES, la suscripción de un Protocolo de Colaboración con el Gobierno de Cantabria para el desarrollo de la actuación "Obras de terminación de la Autovía del Agua", el cual fue firmado el 31 de julio de 2012.

El tramo Cicero - Colindres forma parte de la Autovía del Agua, por lo que su punto inicial y final se hayan ya definidos por los tramos colindantes. Considerando un sentido de avance de Cicero de Colindres (aunque se trate de una conducción reversible), su punto inicial se encuentra en la arqueta final del tramo Argoños - Cicero, mientras que su punto final es la llegada al depósito existente de Colindres, desde donde parte el tramo Cicero - Liendo.

La obra consiste en una conducción de diámetro DN800mm, en su mayor parte ejecutada con tubería de fundición dúctil de junta acerrojada y PN 25, salvo 250 metros en el cruce de la ría de Treto, cuya ejecución se resuelve mediante la renovación de la tubería existente, utilizando una tubería mixta PE-KEVLAR de DN450mm y PN15. El cruce de la ría de Escalante, de 552 metros de longitud, se ejecutará mediante el procedimiento constructivo de perforación horizontal dirigida.

Lo que se hace público, en cumplimiento de la legislación vigente, para general conocimiento y de los propietarios de terrenos, bienes y derechos afectados por las obras contempladas en este proyecto, cuya relación se adjunta como Anexo a este anuncio, a los efectos previstos en los artículos 86 de la Ley 30/1992 de Régimen Jurídico de las Administraciones Públicas y del Procedimiento Administrativo Común y en el 18 de la Ley de Expropiación Forzosa y 17 de su Reglamento, por el plazo de veinte (20) días hábiles contados a partir de la publicación del presente anuncio en el último de los Boletines en que se ha de publicar, «Boletín Oficial del Estado» y Boletín Oficial de Cantabria.

El Proyecto, la relación de bienes y derechos afectados y los planos parcelarios podrán ser examinados en las oficinas de la Sociedad Estatal ACUAES, Aguas de las Cuencas de España, situadas en la calle La Regenta, número 23 de Oviedo y en las dependencias del Confederación Hidrográfica del Cantábrico situadas en Santander, calle Juan de Herrera, número 1. La relación de bienes y derechos afectados y los planos parcelarios también podrán ser examinados en las dependencias de los Ayuntamientos de Escalante, Bárcena de Cicero y Colindres.

Santander, 14 de enero de 2014.

El secretario general,

P.D. el jefe de Área

(Resolución 25 de julio 2008, «Boletín Oficial del Estado» 21 agosto 2008),

Antonio José Roldán Cartiel.

VIERNES, 24 DE ENERO DE 2014 - BOC NÚM. 16

FINCA Nº	TITULARES	TÉRMINO MUNICIPAL	DATOS CATASTRALES					SUPERFICIE AFECTADA (m ²)			
			REFERENCIA CATASTRAL	POLIGONO	PARCELA	SUBPARCELA	CLASE	USO	EXPANSIÓN EN DOMINIO	SERVIDUMBRE DE PAGO Y/O ADICIONADO	Ocupación TEMPORAL
1	MINISTERIO DE AGRICULTURA ALIMENTACIÓN Y MEDIO AMBIENTE (SERVIDUMBRE DE GARANTÍAS)	BARCEÑA DE OCEJO	300304020021	7	21	8	RU	Prados o praderías	0	1114	330
2	TRUJEDA MATEO M PILAR TRUJEDA MATEO M MAR	BARCEÑA DE OCEJO	300304020018	7	169	-	RU	Prados o praderías	0	4	76
3	ZOFIYA OL RAMON	BARCEÑA DE OCEJO	300304020014	7	143	-	RU	Prados o praderías	0	58	182
4	RUEDA FERNANDEZ EMILIA	BARCEÑA DE OCEJO	300304020012	7	181	-	RU	Prados o praderías	0	86	215
5	ACEÑA MARCELA MARÍA CONCEPCION	BARCEÑA DE OCEJO	300304020011	7	151	-	RU	Prados o praderías	0	102	311
6	TUMANI OCEJO M BELEN	BARCEÑA DE OCEJO	300304020009	7	185	-	RU	Prados o praderías	0	59	30
7	TRUJEDA MATEO M PILAR TRUJEDA MATEO M MAR	BARCEÑA DE OCEJO	300304020019	7	149	-	RU	Prados o praderías	0	26	41
8	ACEÑA PABLO M CONCEPCION	BARCEÑA DE OCEJO	300304020016	7	146	-	RU	Prados o praderías	0	19	38
9	NAJEDA VELAZQUEZ CARMEN	BARCEÑA DE OCEJO	300304020017	7	147	-	RU	Prados o praderías	0	21	40
10	TRUJEDA MATEO M PILAR TRUJEDA MATEO M MAR	BARCEÑA DE OCEJO	300304020015	7	146	-	RU	Prados o praderías	0	11	29
11	SEGO BORGUEZ JOAQUIN	BARCEÑA DE OCEJO	300304020015	7	142	-	RU	Prados o praderías	0	19	35
12	CARPO PACHECO ALVARO	BARCEÑA DE OCEJO	300304020012	7	142	-	RU	Prados o praderías	0	10	36
13	ACEÑA PABLO M CONCEPCION	BARCEÑA DE OCEJO	300304020011	7	141	-	RU	Prados o praderías	0	14	71
14	QUEJAS GARAY JUAN	BARCEÑA DE OCEJO	300304020010	7	140	-	RU	Prados o praderías	0	10	24
15	QUEJAS GARAY JUAN	BARCEÑA DE OCEJO	300304020010	7	138	-	RU	Prados o praderías	0	11	21
16	QUEJAS GARAY JUAN	BARCEÑA DE OCEJO	300304020010	7	138	-	RU	Prados o praderías	0	11	20
17	QUEJAS GARAY JUAN	BARCEÑA DE OCEJO	300304020010	7	137	-	RU	Prados o praderías	0	11	20
18	VELA DELA CUELLERAN JOSE MIGUEL	BARCEÑA DE OCEJO	300304020010	7	135	-	RU	Prados o praderías	0	24	80
19	OCEJO FUENTE JOSE	BARCEÑA DE OCEJO	300304020014	7	134	-	RU	Prados o praderías	0	16	21
20	PABLO NAJEDA CONCEPCION	BARCEÑA DE OCEJO	300304020012	7	133	-	RU	Prados o praderías	0	0	1
21	TRUJEDA MATEO M PILAR TRUJEDA MATEO M MAR	BARCEÑA DE OCEJO	300304020013	7	132	-	RU	Prados o praderías	0	16	32
22	NAJEDA VELAZQUEZ CARMEN	BARCEÑA DE OCEJO	300304020011	7	131	-	RU	Prados o praderías	0	0	11
23	ACEÑA PABLO M CONCEPCION	BARCEÑA DE OCEJO	300304020010	7	130	-	RU	Prados o praderías	0	0	20

FINCA Nº	TITULARES	TÉRMINO MUNICIPAL	DATOS CATASTRALES					SUPERFICIE AFECTADA (m ²)			
			REFERENCIA CATASTRAL	POLIGONO	PARCELA	SUBPARCELA	CLASE	USO	EXPANSIÓN EN DOMINIO	SERVIDUMBRE DE PAGO Y/O ADICIONADO	Ocupación TEMPORAL
24	TRUJEDA MATEO M PILAR TRUJEDA MATEO M MAR	BARCEÑA DE OCEJO	300304020019	7	128	-	RU	Prados o praderías	0	0	24
25	VEDO OCEJO JOSE RAMON	BARCEÑA DE OCEJO	300304020016	7	128	-	RU	Prados o praderías	0	0	11
26	PABLO NAJEDA CARMEN	BARCEÑA DE OCEJO	300304020017	7	122	-	RU	Prados o praderías	0	0	14
27	CARLOS OCEJO JOSEFINA	BARCEÑA DE OCEJO	300304020018	7	120	-	RU	Prados o praderías	0	0	41
28	REYON DONCELOZ JUAN	BARCEÑA DE OCEJO	300304020015	7	126	-	RU	Prados o praderías	0	0	11
29	PABLO NAJEDA CARMEN	BARCEÑA DE OCEJO	300304020017	7	121	-	RU	Prados o praderías	0	0	11
30	QUINTANA PABLO MARCELA	BARCEÑA DE OCEJO	300304020012	7	119	-	RU	Prados o praderías	0	0	24
31	GUTIERREZ RIVERA BELEN	BARCEÑA DE OCEJO	300304020021	7	121	-	RU	Prados o praderías	0	0	71
32	CARLOS OCEJO JOSEFINA	BARCEÑA DE OCEJO	300304020018	7	120	-	RU	Prados o praderías	0	0	11
33	VELA DELA CUELLERAN JOSE MIGUEL	BARCEÑA DE OCEJO	300304020010	7	107	-	RU	Prados o praderías	0	0	22
34	ACEÑA PABLO M CONCEPCION	BARCEÑA DE OCEJO	300304020010	7	111	-	RU	Prados o praderías	0	0	36
35	JUAN REVELLA MARA IRENE	BARCEÑA DE OCEJO	300304020014	7	116	-	RU	Prados o praderías	0	0	4
36	GUTIERREZ RIVERA BELEN	BARCEÑA DE OCEJO	300304020011	7	113	-	RU	Prados o praderías	0	0	3
37	RUEDA OCEJO GIPRIAN	BARCEÑA DE OCEJO	300304020014	7	114	-	RU	Prados o praderías	0	0	11
38	RUEDA FERNANDEZ EMILIA	BARCEÑA DE OCEJO	300304020011	7	111	-	RU	Prados o praderías	0	0	10
39	PABLO NAJEDA CARMEN	BARCEÑA DE OCEJO	300304020017	7	115	-	RU	Prados o praderías	0	0	13
40	CARLOS OCEJO JOSEFINA TRUJEDA MATEO M MAR	BARCEÑA DE OCEJO	300304020018	7	108	-	RU	Prados o praderías	0	0	20
41	VELA DELA CUELLERAN JOSE MIGUEL	BARCEÑA DE OCEJO	300304020010	7	104	-	RU	Prados o praderías	0	0	9
42	GUTIERREZ OCEJO JOSEFINA	BARCEÑA DE OCEJO	300304020012	7	103	-	RU	Prados o praderías	0	0	34
43	ACEÑA PABLO M CONCEPCION	BARCEÑA DE OCEJO	300304020010	7	102	-	RU	Prados o praderías	0	0	12
44	GUTIERREZ RIVERA BELEN	BARCEÑA DE OCEJO	300304020011	7	101	-	RU	Prados o praderías	0	0	26
45	PABLO NAJEDA CARMEN	BARCEÑA DE OCEJO	300304020017	7	99	-	RU	Prados o praderías	0	0	21
46	PABLO NAJEDA CARMEN	BARCEÑA DE OCEJO	300304020016	7	86	-	RU	Prados o praderías	0	0	2

CVE-2014-644

VIERNES, 24 DE ENERO DE 2014 - BOC NÚM. 16

FINCA Nº	TITULARES	TERMINO MUNICIPAL	DATOS CATASTRALES					SUPERFICIE AFECTADA (m ²)			
			REFERENCIA CATASTRAL	POLIGONO	PARCELA	SUBPARCELA	CLASE	USO	EXPROPIACIÓN EN DOMINIO	RENVÍO NUMERO DE FINCA Y/O ADJUDICACIÓN	OCCUPACIÓN TEMPORAL
47	CUTERREZ FOMENSA OLEGARIA	BARCENA DE OCEJO	300342070007	7	87	-	RU	Prados o praderías	0	0	26
48	ORTIZ CORTI HORAZO	BARCENA DE OCEJO	300342070005	7	85	-	RU	Prados o praderías	0	0	24
49	PANZO NAYEDA CARMEN	BARCENA DE OCEJO	300342070004	7	84	-	RU	Prados o praderías	0	0	23
50	CORTINA PANGO MARIELA	BARCENA DE OCEJO	300342070003	7	83	-	RU	Prados o praderías	0	0	22
51	ORTIZ FERNANDEZ JOSE RAMON	BARCENA DE OCEJO	300342070002	7	82	-	RU	Prados o praderías	0	0	21
52	NECERA PABLO M CONCEPCION	BARCENA DE OCEJO	300342070001	7	81	-	RU	Prados o praderías	0	0	20
53	NAVEDA MELORCE CARMEN	BARCENA DE OCEJO	300342070008	7	88	-	RU	Prados o praderías	0	0	25
54	USQUELOM O TOPOGRAFICO	BARCENA DE OCEJO	300342070017	7	87	-	RU	Impugnativo	26	0,03	0
55	SANTOSA LUCESLA MARIVY	BARCENA DE OCEJO	300342070023	7	22	-	RU	Prados o praderías	0	0	24
56	ABAS ALDEMAR JOSE LUIS	BARCENA DE OCEJO	300342070023	7	23	-	RU	Prados o praderías	0	0	24
57	ABAS ALDEMAR JOSE LUIS	BARCENA DE OCEJO	300342070024	7	24	-	RU	Prados o praderías	0	0	24
58	ABAS ALDEMAR JOSE LUIS	BARCENA DE OCEJO	300342070025	7	25	-	RU	Prados o praderías	0	0	25
59	ABAS ALDEMAR JOSE LUIS	BARCENA DE OCEJO	300342070026	7	26	-	RU	Prados o praderías	0	0	25
60	SANTOSA LUCESLA MARIVY	BARCENA DE OCEJO	300342070027	7	27	-	RU	Prados o praderías	0	0	24
61	PANZO NAYEDA CARMEN	BARCENA DE OCEJO	300342070028	7	28	-	RU	Prados o praderías	0	0	23
62	USQUELOM ANTONIO	BARCENA DE OCEJO	300342070029	7	29	-	RU	Prados o praderías	0	0	23
63	TRUJEDA VALENCIA LUISA	BARCENA DE OCEJO	300342070030	7	30	-	RU	Prados o praderías	0	0	23
64	NECERA PABLO M CONCEPCION	BARCENA DE OCEJO	300342070031	7	31	-	RU	Prados o praderías	0	0	23
65	CUTERREZ FOMENSA OLEGARIA	BARCENA DE OCEJO	300342070032	7	32	-	RU	Prados o praderías	0	0	23
66	NECERA PABLO M CONCEPCION	BARCENA DE OCEJO	300342070033	7	33	-	RU	Prados o praderías	0	0	23
67	TERRO MARIANO ISABEL ANTONIO POMPILA JOSE ANTONIO	BARCENA DE OCEJO	300342070048	7	48	-	RU	Prados o praderías	0	0	23
68	MONTES CASAS CAROLINA MARCELO CASAS RITA ROSA	BARCENA DE OCEJO	300342070049	7	49	-	RU	Prados o praderías	0	0	23
69	CANPO RIVERA MARISABELA	BARCENA DE OCEJO	300342070057	7	57	-	RU	Prados o praderías	0	0	24

FINCA Nº	TITULARES	TERMINO MUNICIPAL	DATOS CATASTRALES					SUPERFICIE AFECTADA (m ²)			
			REFERENCIA CATASTRAL	POLIGONO	PARCELA	SUBPARCELA	CLASE	USO	EXPROPIACIÓN EN DOMINIO	RENVÍO NUMERO DE FINCA Y/O ADJUDICACIÓN	OCCUPACIÓN TEMPORAL
70	TRUJEDA VALENCIA LUISA TRUJEDA VALENCIA LUISA	BARCENA DE OCEJO	300342070058	7	58	-	RU	Prados o praderías	0	0	23
71	CUTERREZ FOMENSA OLEGARIA	BARCENA DE OCEJO	300342070059	7	59	-	RU	Prados o praderías	0	0	23
72	NECERA PABLO M CONCEPCION	BARCENA DE OCEJO	300342070060	7	60	-	RU	Prados o praderías	0	0	23
73	ORTIZ FERNANDEZ JOSE RAMON	BARCENA DE OCEJO	300342070061	7	61	-	RU	Prados o praderías	0	0	23
74	RIVERA SAN ROMAN ELISA	BARCENA DE OCEJO	300342070062	7	62	-	RU	Prados o praderías	0	0	23
75	MONTES CASAS CAROLINA MARCELO CASAS RITA ROSA	BARCENA DE OCEJO	300342070064	7	64	-	RU	Prados o praderías	0	0	23
76	ORTIZ CORTI HORAZO	BARCENA DE OCEJO	300342070065	7	65	-	RU	Prados o praderías	0	0	23
77	NECERA PABLO M CONCEPCION	BARCENA DE OCEJO	300342070066	7	66	-	RU	Prados o praderías	0	0	23
78	MONTES CASAS CAROLINA MARCELO CASAS RITA ROSA	BARCENA DE OCEJO	300342070067	7	67	-	RU	Prados o praderías	0	0	23
79	SAN JUAN SARDOSO ADELA	BARCENA DE OCEJO	300342070068	7	68	-	RU	Prados o praderías	0	0	23
80	TRUJEDA VALENCIA LUISA TRUJEDA VALENCIA LUISA	BARCENA DE OCEJO	300342070069	7	69	-	RU	Prados o praderías	0	0	23
81	CASAS GARCIA ANA MARCELO	BARCENA DE OCEJO	300342070071	7	71	-	RU	Prados o praderías	0	0	24
82	SAN JUAN SARDOSO ADELA	BARCENA DE OCEJO	300342070073	7	73	-	RU	Prados o praderías	0	0	24
83	NAVEDA MELORCE CARMEN	BARCENA DE OCEJO	300342070074	7	74	-	RU	Prados o praderías	0	0	24
84	NECERA PABLO M CONCEPCION	BARCENA DE OCEJO	300342070075	7	75	-	RU	Prados o praderías	0	0	24
85	NECERA PABLO M CONCEPCION	BARCENA DE OCEJO	300342070076	7	76	-	RU	Prados o praderías	0	0	24
86	CASAS GARCIA ANA MARCELO	BARCENA DE OCEJO	300342070078	7	78	-	RU	Prados o praderías	0	0	24
87	PANZO NAYEDA CARMEN	BARCENA DE OCEJO	300342070081	7	81	-	RU	Prados o praderías	0	0	24
88	PANZO NAYEDA CARMEN	BARCENA DE OCEJO	300342070082	7	82	-	RU	Prados o praderías	0	0	24
89	ORTIZ FERNANDEZ JOSE RAMON	BARCENA DE OCEJO	300342070083	7	83	-	RU	Prados o praderías	0	0	24
90	NECERA PABLO M CONCEPCION	BARCENA DE OCEJO	300342070084	7	84	-	RU	Prados o praderías	0	0	24
91	SAN JUAN SARDOSO ADELA	BARCENA DE OCEJO	300342070085	7	85	-	RU	Prados o praderías	0	0	24
92	ORTIZ FERNANDEZ JOSE RAMON	BARCENA DE OCEJO	300342070087	7	87	-	RU	Prados o praderías	0	0	24

CVE-2014-644

VIERNES, 24 DE ENERO DE 2014 - BOC NÚM. 16

FINCA Nº	TITULAR/ES	TÉRMINO MUNICIPAL	DATOS CATASTRALES					SUPERFICIE AFECTADA (m ²)				
			REFERENCIA CATASTRAL	POLÍGONO	PARCELA	SUBPARCELA	CLASE	USO	EXPOSICIÓN EN DOCUMENTO	SERVIGIABLE DE PASO Y/O ACCESAMIENTO	Ocupación Temporal	
83	PANCO NIVEDA GARMEN	BARCEÑA DE CICERO	3003040700075	7	75	-	-	RU	Prados o praderas	0	73	10
84	PANCO PANCO M CONCEPCION	BARCEÑA DE CICERO	3003040700076	7	76	-	-	RU	Prados o praderas	0	40	678
85	YAYA CASTILLO MANUEL	BARCEÑA DE CICERO	3003040700084	7	84	-	-	RU	Prados o praderas	0	39	38
86	GARCAGOCHENA PARRALCA FLORENTINO	BARCEÑA DE CICERO	3003040700142	7	42	-	-	RU	Prados o praderas	0	5	19
87	YAYA Y VEGALVA DE CICERO	BARCEÑA DE CICERO	3003040700187	7	442	-	-	RU	Prados o praderas	0	24	41
89	DE BRICAT RETEJO MANRIQUETE DE AGROPECUARIO PLANTACION Y MEDIO AMBIENTE SEMBRACION DE CEREAL EN SEMA	BARCEÑA DE CICERO	3003040700203	7	373	-	-	RU	Prados o praderas	44	340	547
90	MANRIQUETE DE AGROPECUARIO PLANTACION Y MEDIO AMBIENTE SEMBRACION DE CEREAL EN SEMA	BARCEÑA DE CICERO	3003040700204	7	374	-	-	RU	Prados o praderas	0	25	131
901	DE SUSTANANTE JOSELA	BARCEÑA DE CICERO	1173014900115	11730	14	-	-	UR	Residencial	62	337	38
902	SORILLA ONZAGAGACHE Y MORA PEARO SABON FERNANDEZ TORRES ALFONSO	BARCEÑA DE CICERO	1173014900113	11730	15	-	-	UR	Residencial	0	254	39
903	PANCO PANCO M LUISA	BARCEÑA DE CICERO	1173014900112	11730	16	-	-	UR	Residencial	0	224	345
904	YAYA VEGALVA DE CICERO	BARCEÑA DE CICERO	3003040700220	9	226	-	-	RU	Prados o praderas	44	62	210
906	YAYA VALLE JOSE MIGUEL PARRALCA M LUISA	BARCEÑA DE CICERO	1173014900117	11730	21	-	-	UR	Residencial	0	114	315
908	YAYA VALLE JOSE MIGUEL	BARCEÑA DE CICERO	1173014900118	11730	22	-	-	UR	Residencial	0	62	423
909	SORILLA FERNANDEZ MARIA MONTSERRAT	BARCEÑA DE CICERO	3003040700149	8	139	8	-	RU	Prados o praderas	82	365	819
909	PANCO PANCO BERNARDO	BARCEÑA DE CICERO	3003040700151	8	201	-	-	RU	Prados o praderas	0	74	196
909	YAYA DE YAYA JOSE RAMON	BARCEÑA DE CICERO	3003040700154	8	204	-	-	RU	Prados o praderas	19	24	73
910	YAYA DE YAYA CARLOS	BARCEÑA DE CICERO	3003040700159	8	205	-	-	RU	Prados o praderas	6	0	54
911	MAGDA PERAL MIGUEL	BARCEÑA DE CICERO	3003040700158	8	208	-	-	RU	Prados o praderas	1	27	45
912	PANCO PANCO M CONCEPCION	BARCEÑA DE CICERO	3003040700179	8	238	-	-	RU	Prados o praderas	0	23	18
913	YAYA DE YAYA JOSE MIGUEL	BARCEÑA DE CICERO	3003040700153	8	210	-	-	RU	Prados o praderas	0	0	0
914	YAYA DE YAYA JOSE MIGUEL	BARCEÑA DE CICERO	3003040700155	8	202	-	-	RU	Prados o praderas	0	42	58
916	PANCO PANCO M CONCEPCION	BARCEÑA DE CICERO	3003040700163	8	80	-	-	RU	Prados o praderas	0	12	95
919	YAYA DE YAYA JOSE MIGUEL	BARCEÑA DE CICERO	3003040700164	8	81	-	-	RU	Prados o praderas	44	238	142

FINCA Nº	TITULAR/ES	TÉRMINO MUNICIPAL	DATOS CATASTRALES					SUPERFICIE AFECTADA (m ²)				
			REFERENCIA CATASTRAL	POLÍGONO	PARCELA	SUBPARCELA	CLASE	USO	EXPOSICIÓN EN DOCUMENTO	SERVIGIABLE DE PASO Y/O ACCESAMIENTO	Ocupación Temporal	
917	ROZAS PANCO BERNARDO	BARCEÑA DE CICERO	3003040700156	8	228	-	-	RU	Prados o praderas	0	44	291
918	PANCO PANCO M CONCEPCION	BARCEÑA DE CICERO	3003040700175	8	73	-	-	RU	Prados o praderas	0	143	88
919	MADRUGA RUELA MARCELA	BARCEÑA DE CICERO	3003040700178	8	78	-	-	RU	Prados o praderas	0	63	81
920	MAYEDA VELAZQUEZ GARMEN	BARCEÑA DE CICERO	3003040700174	8	74	-	-	RU	Prados o praderas	0	334	319
921	YAYA DE YAYA JOSE MIGUEL	BARCEÑA DE CICERO	3003040700176	8	76	-	-	RU	Prados o praderas	0	0	0
922	MAYEDA PANCO JOSE	BARCEÑA DE CICERO	3003040700179	8	79	-	-	RU	Prados o praderas	0	64	69
923	YAYA DE YAYA JOSE MIGUEL	BARCEÑA DE CICERO	3003040700180	8	80	-	-	RU	Prados o praderas	0	248	377
924	YAYA DE YAYA JOSE MIGUEL	BARCEÑA DE CICERO	3003040700184	8	84	-	-	RU	Prados o praderas	0	0	0
925	YAYA DE YAYA JOSE MIGUEL	BARCEÑA DE CICERO	3003040700186	8	86	-	-	RU	Prados o praderas	0	0	99
924	YAYA DE YAYA JOSE MIGUEL	BARCEÑA DE CICERO	3003040700188	8	88	-	-	RU	Prados o praderas	0	58	52
927	YAYA DE YAYA JOSE MIGUEL	BARCEÑA DE CICERO	3003040700191	8	91	-	-	RU	Prados o praderas	0	130	188
926	YAYA DE YAYA JOSE MIGUEL	BARCEÑA DE CICERO	3003040700193	8	93	-	-	RU	Prados o praderas	0	122	159
928	YAYA DE YAYA JOSE MIGUEL	BARCEÑA DE CICERO	3003040700194	8	94	-	-	RU	Prados o praderas	0	27	42
930	YAYA DE YAYA JOSE MIGUEL	BARCEÑA DE CICERO	3003040700195	8	95	-	-	RU	Prados o praderas	0	54	81
931	YAYA DE YAYA JOSE MIGUEL	BARCEÑA DE CICERO	3003040700199	8	119	-	-	RU	Prados o praderas	0	54	84
932	YAYA DE YAYA JOSE MIGUEL	BARCEÑA DE CICERO	3003040700201	8	111	-	-	RU	Prados o praderas	0	48	71
933	YAYA DE YAYA JOSE MIGUEL	BARCEÑA DE CICERO	3003040700202	8	112	-	-	RU	Prados o praderas	0	42	67
934	YAYA DE YAYA JOSE MIGUEL	BARCEÑA DE CICERO	3003040700204	8	114	-	-	RU	Prados o praderas	0	48	73
*25	YAYA DE YAYA JOSE MIGUEL	BARCEÑA DE CICERO	3003040700213	8	115	-	-	RU	Prados o praderas	0	35	51
936	YAYA DE YAYA JOSE MIGUEL	BARCEÑA DE CICERO	3003040700214	8	124	-	-	RU	Prados o praderas	0	67	84
937	YAYA DE YAYA JOSE MIGUEL	BARCEÑA DE CICERO	3003040700219	8	125	-	-	RU	Prados o praderas	0	103	102
938	YAYA DE YAYA JOSE MIGUEL	BARCEÑA DE CICERO	3003040700221	8	127	-	-	RU	Prados o praderas	0	78	114
939	PANCO PANCO M CONCEPCION	BARCEÑA DE CICERO	3003040700230	8	130	-	-	RU	Prados o praderas	0	36	52

CVE-2014-644

VIERNES, 24 DE ENERO DE 2014 - BOC NÚM. 16

FINCA Nº	TITULARES	TÉRMINO MUNICIPAL	DATOS CATASTRALES					SUPERFICIE AFECTADA (m²)			
			REFERENCIA CATASTRAL	POLIGONO	PARCELA	SUBPARCELA	CLASE	USO	EXPROPIACIÓN EN DOMINIO	RENTAL/VALOR DE PASO Y/O ADICIONADO	OCCUPACIÓN TEMPORAL
140	ROZAS INEIDA BERNARDINO	BARCEÑA DE OCEJO	3008401000111	9	101	-	RU	Prados y praderas	0	41	16
141	PANDE RAIEDA CONCEPCION	BARCEÑA DE OCEJO	3008401000102	9	101	-	RU	Prados y praderas	0	162	214
142	VEGA PANDE M CONCEPCION	BARCEÑA DE OCEJO	3008401000104	8	114	-	RU	Prados y praderas	0	145	210
143	BUELA PIZAS PANCRO	BARCEÑA DE OCEJO	3008401000103	8	130	-	RU	Prados y praderas	0	65	90
144	DE SQUENTO TOPOGRAFICO	BARCEÑA DE OCEJO	3008401000102	10	600	-	RU	Ingeniería	0	5	24
145	SAN PEDRO NALA MIGUEL	BARCEÑA DE OCEJO	3008401000111	10	10	-	RU	Prados y praderas	23	70	112
146	SAN PEDRO NALA MIGUEL	BARCEÑA DE OCEJO	3008401000114	10	10	-	RU	Prados y praderas	0	146	27
147	REJAGA VERANO JOSE JULIANA VERANO ANSELMA REJAGA VERANO JULIA	BARCEÑA DE OCEJO	3008401000115	10	10	-	RU	Prados y praderas	12	80	251
148	COLAZO BERNABE MANUELA	BARCEÑA DE OCEJO	3008401000106	10	28	-	RU	Prados y praderas	0	28	43
149	REJAGA VERANO JOSE JULIANA VERANO ANSELMA REJAGA VERANO JULIA	BARCEÑA DE OCEJO	3008401000107	10	27	-	RU	Prados y praderas	0	100	119
150	COLAZO BERNABE MANUELA REJAGA VERANO JOSE JULIANA VERANO ANSELMA REJAGA VERANO JULIA	BARCEÑA DE OCEJO	3008401000108	10	28	-	RU	Prados y praderas	28	40	14
151	DE SQUENTO TOPOGRAFICO	BARCEÑA DE OCEJO	3008401000102	11	600	-	RU	Ingeniería	0	0	31
152	VERANO GONZALE RODRIGUEZ HEREDEROS DEL	BARCEÑA DE OCEJO	3008401000109	11	600	-	RU	Prados y praderas	24	252	111
153	FERNANDEZ GARCIA EUGENIO	BARCEÑA DE OCEJO	3008401000110	11	610	-	RU	Prados y praderas	21	244	239
154	SANTI STEFANO GARCIA ALBERTO	BARCEÑA DE OCEJO	3008401000105	11	605	-	RU	Prados y praderas	29	108	29
155		BARCEÑA DE OCEJO	3008401000104	11	604	-	RU	Ingeniería	21	0	21
156	ROBERT BOCH ESPAÑA FASHION LTD S.A	BARCEÑA DE OCEJO	2102061000103	21020	20	-	UR	Industrial	24	119	624

FINCA Nº	TITULARES	TÉRMINO MUNICIPAL	DATOS CATASTRALES					SUPERFICIE AFECTADA (m²)			
			REFERENCIA CATASTRAL	POLIGONO	PARCELA	SUBPARCELA	CLASE	USO	EXPROPIACIÓN EN DOMINIO	RENTAL/VALOR DE PASO Y/O ADICIONADO	OCCUPACIÓN TEMPORAL
159	DE SQUENTO TOPOGRAFICO	BARCEÑA DE OCEJO	3008401000111	11	601	-	RU	Vía de comunicación de dominio público	0	246	34
160	DE MARCACION DE CARRETERAS DEL MINISTERIO	COLLECLES	3002340100001	1	3004	-	RU	Vía de comunicación de dominio público	0	298	41
161	DE SQUENTO DE CANTABRIA	COLLECLES	3149610100001	21496	1	-	UR	Industrial	0	28	102
162	DE SQUENTO DE CANTABRIA	COLLECLES	3149610100001	21496	1	-	UR	Suelo no edificado	0	0	4
163	RODRADA DE PESCAÑONES DE SAN DINES	COLLECLES	3009020100001	30090	2	-	UR	Industrial	0	0	5
164	QUINTANERO DE COLLECLES	COLLECLES	3009020100001	30090	2	-	UR	Suelo no edificado	0	0	81
165	OTERZA ORIAS SA	COLLECLES	3141151000001	31411	51	-	RU	Prados y praderas	0	110	166
166	UPARE ZOLA SL	COLLECLES	3141151000001	31411	51	-	RU	Prados y praderas	0	0	56
167	UPARE ZOLA SL	COLLECLES	3141151000001	31411	52	-	RU	Prados y praderas	0	70	210
168	DE MARCACION DE CARRETERAS DEL MINISTERIO	COLLECLES	3141151000001	31411	11	-	RU	Prados y praderas	0	60	34
169	DE MARCACION DE CARRETERAS DEL MINISTERIO	COLLECLES	3141151000001	1	6000	-	RU	Vía de comunicación de dominio público	112	2102	307
170	UPARE ZOLA SL	COLLECLES	3141151000001	31411	1	-	RU	Prados y praderas	0	24	434
171	UPARE ZOLA SL	COLLECLES	3141151000001	5	6	-	RU	Prados y praderas	0	0	1034
172	MINISTERIO DE AGRICULTURA ALIMENTACION Y MEDIO AMBIENTE DE MARCACION DE CARRETERAS	COLLECLES	3141151000001	5	16	-	RU	Ingeniería	0	0	84
173	PEREZ LABASTA ROSAS LAURA	COLLECLES	3141151000001	5	1	-	RU	Prados y praderas	0	12	92
174	UPARE ZOLA SL	COLLECLES	3141151000001	5	8	-	RU	Prados y praderas	0	24	132
175	NEVRE E CHAZ MARCELINO JERONIMO DEL	COLLECLES	3141151000001	5	10	-	RU	Prados y praderas	0	0	8
176	UPARE ZOLA SL	COLLECLES	3141151000001	5	11	-	RU	Prados y praderas	0	0	12
177	DE MARCACION DE CARRETERAS DEL MINISTERIO	COLLECLES	3141151000001	5	932	-	RU	Ingeniería	25	153	204
178	DE MARCACION DE CARRETERAS DEL MINISTERIO	COLLECLES	3141151000001	7	933	-	RU	Vía de comunicación de dominio público	18	160	182
179	DE MARCACION DE CARRETERAS DEL MINISTERIO	COLLECLES	3141151000001	2	935	-	RU	Vía de comunicación de dominio público	20	0	80
180	DE SQUENTO DE CANTABRIA	COLLECLES	3141151000001	11020	2	-	RU	Prados y praderas	0	112	354
181	DE SQUENTO DE CANTABRIA	COLLECLES	3141151000001	11020	1	-	RU	Prados y praderas	14	179	302

CVE-2014-644

VIERNES, 24 DE ENERO DE 2014 - BOC NÚM. 16

FINCA Nº	SIGLARIOS	TÉRMINO MUNICIPAL	DATOS CATASTRALES					SUPERFICIE (HECTÁREAS)			
			REFERENCIA CATASTRAL	POLEÓN	PARCELA	SUBPARCELA	CLASE	USO	EXPOSICIÓN EN DOMINIO	SERVIDUMBRE DE PASO Y/O ADQUIRITO	OCUPACIÓN TEMPORAL
192	PARRERO JOSE CAROLINA O FRIEDOLA	COLADORES	390240000 0000000	2	100	8	LR	Plantío	122	64	140
						9	RL	Plantío o pradera	0	1115	1754
193	MADA BERNALTES NARRA DOLORES	COLADORES	390240000 111	2	119	-	RL	Plantío o pradera	0	780	224
194	PASCAREJO BERNALTES ANTONIO	COLADORES	390240000 111	2	111	-	RL	Plantío o pradera	0	69	75
195	BLANCO MARTIN OLE JOSE NARRA	COLADORES	477390 15190426	47385	1	-	RL	Plantío o pradera	193	924	1182
196	GOBIERNO DE CANTABRIA	COLADORES	4843110100440000000	48431	12	0	LR	Incultivo	0	53	4719

2014/644

CVE-2014-644

**Anuncio de información pública del Proyecto, publicado en el
Boletín Oficial del Estado**



MINISTERIO
DE AGRICULTURA, ALIMENTACIÓN
Y MEDIO AMBIENTE

MINISTERIO DE
AGRICULTURA, ALIMENTACIÓN
Y MEDIO AMBIENTE

CONFEDERACION
HIDROGRAFICA
DEL CANTABRICO

REGISTRO DE SALIDA
15/01/2014

OFICINA
SANTANDER
09:33:43

CONFEDERACIÓN
HIDROGRÁFICA
DEL CANTÁBRICO

DIRECCIÓN TÉCNICA



O F I C I O

S/REF.

Referencia: 5101400221270

N/REF.

FECHA

ASUNTO

REMISIÓN ANUNCIO PARA LA
INFORMACIÓN PÚBLICA

AGENCIA ESTATAL BOLETÍN OFICIAL
DEL ESTADO


Avenida de Manoteras, 54
28050 - MADRID

ANUNCIO DE LA CONFEDERACIÓN HIDROGRÁFICA DEL CANTÁBRICO, DEL MINISTERIO DE AGRICULTURA, ALIMENTACIÓN Y MEDIO AMBIENTE, POR LA QUE SE ACUERDA SOMETER A INFORMACIÓN PÚBLICA EL "PROYECTO DE AUTOVÍA DEL AGUA. TRAMO CICERO-COLINDRES (CANTABRIA)"

Para su publicación en el Boletín Oficial del Estado, a la mayor brevedad, adjuntos se remiten anuncio y relación de afectados por las obras del proyecto reseñado en el epígrafe.

EL JEFE DE ÁREA

Fdo. Antonio J. Roldán Cartiel



C/ JUAN DE HERRERA, 1
39071 SANTANDER
TEL: 9 42 36 56 00
FAX: 9 42 36 33 75

V. Anuncios

B. Otros anuncios oficiales

MINISTERIO DE AGRICULTURA, ALIMENTACIÓN Y MEDIO AMBIENTE

5049 *Anuncio de la Confederación Hidrográfica del Cantábrico, del Ministerio de Agricultura, Alimentación y Medio Ambiente, por el que se acuerda someter a Información Pública el "Proyecto de Autovía del Agua. Tramo Cicero-Colindres (Cantabria)".*

Por Resolución de la Dirección General del Agua de 13 de enero de 2014 fue autorizada la incoación del expediente de información pública del "Proyecto de Autovía del Agua. Tramo Cicero-Colindres (Cantabria)" y de los terrenos, bienes y derechos necesarios para su ejecución.

Con fecha 13 de julio de 2012, el Ministerio de Agricultura, Alimentación y Medio Ambiente encomendó a Aguas de las Cuencas del Norte, S.A. (acuaNorte), actualmente integrada en ACUES, la suscripción de un Protocolo de Colaboración con el Gobierno de Cantabria para el desarrollo de la actuación "Obras de terminación de la Autovía del Agua", el cual fue firmado el 31 de julio de 2012.

El tramo Cicero-Colindres forma parte de la Autovía del Agua, por lo que su punto inicial y final se hayan ya definidos por los tramos colindantes. Considerando un sentido de avance de Cicero a Colindres (aunque se trate de una conducción reversible), su punto inicial se encuentra en la arqueta final del tramo Argoños – Cicero, mientras que su punto final es la llegada al depósito existente de Colindres, desde donde parte el tramo Cicero – Liendo.

La obra consiste en una conducción de diámetro DN800mm, en su mayor parte ejecutada con tubería de fundición dúctil de junta acerrojada y PN 25, salvo 250 metros en el cruce de la ría de Treto, cuya ejecución se resuelve mediante la renovación de la tubería existente, utilizando una tubería mixta PE-KEVLAR de DN450mm y PN15. El cruce de la ría de Escalante, de 552 metros de longitud, se ejecutará mediante el procedimiento constructivo de perforación horizontal dirigida.

Lo que se hace público, en cumplimiento de la legislación vigente, para general conocimiento y de los propietarios de terrenos, bienes y derechos afectados por las obras contempladas en este proyecto, cuya relación se adjunta como Anexo a este anuncio, a los efectos previstos en los artículos 86 de la Ley30/1992 de Régimen Jurídico de las Administraciones Públicas y del Procedimiento Administrativo Común y en el 18 de la Ley de Expropiación Forzosa y 17 de su Reglamento, por el plazo de veinte (20) días hábiles contados a partir de la publicación del presente anuncio en el último de los Boletines en que se ha de publicar, Boletín Oficial del Estado y Boletín Oficial de Cantabria.

El Proyecto, la relación de bienes y derechos afectados y los planos parcelarios podrán ser examinados en las oficinas de la Sociedad Estatal ACUAES, Aguas de las Cuencas de España, situadas en la calle La Regenta, n.º 23, de Oviedo y en las dependencias del Confederación Hidrográfica del Cantábrico situadas en Santander, calle Juan de Herrera, número 1. La relación de bienes y derechos afectados y los planos parcelarios también podrán ser examinados en las dependencias de los Ayuntamientos de Escalante, Bárcena de Cicero y Colindres.

FINCA Nº	TITULARES	TÉRMINO MUNICIPAL	DATOS CATASTRALES					SUPERFICIE AFECTADA (m²)			
			REFERENCIA CATASTRAL	POLIGONO	PARCELA	SUBPARCELA	CLASE	USO	EXPROPIACIÓN EN DOMINIO	SERVIDUMBRE DE PASO Y/O ACUEDUCTO	OCUPACIÓN TEMPORAL

1	MINISTERIO DE AGRICULTURA ALIMENTACIÓN Y MEDIO AMBIENTE DEMARCACIÓN DE CARRETERAS	BARCENA DE CICERO	39009A00700021	7	21	a	RU	Prados o praderas	120	1414	2056
2	TRUJEDA MAESO M PILAR TRUJEDA MAESSO M MAR	BARCENA DE CICERO	39009A00700168	7	168	-	RU	Prados o praderas	0	4	79
3	FONFRIA GIL RAMON	BARCENA DE CICERO	39009A00700163	7	163	-	RU	Prados o praderas	0	59	193
4	RUEDA FERNANDEZ EMILIA	BARCENA DE CICERO	39009A00700162	7	162	-	RU	Prados o praderas	0	84	210
5	INCERA NAVEDA MARIA CONCEPCION	BARCENA DE CICERO	39009A00700161	7	161	-	RU	Prados o praderas	0	103	133
6	TUMAR CICERO M BELEN	BARCENA DE CICERO	39009A00700160	7	160	-	RU	Prados o praderas	0	58	92
7	TRUJEDA MAESO M PILAR TRUJEDA MAESSO M MAR	BARCENA DE CICERO	39009A00700149	7	149	-	RU	Prados o praderas	0	25	43
8	INCERA PANDO M CONCEPCION	BARCENA DE CICERO	39009A00700148	7	148	-	RU	Prados o praderas	0	19	39
9	NAVEDA VELARDE CARMEN	BARCENA DE CICERO	39009A00700147	7	147	-	RU	Prados o praderas	0	21	49
10	TRUJEDA MAESO M PILAR TRUJEDA MAESSO M MAR	BARCENA DE CICERO	39009A00700146	7	146	-	RU	Prados o praderas	0	11	26
11	RUBIO RODRIGUEZ JOAQUIN	BARCENA DE CICERO	39009A00700145	7	145	-	RU	Prados o praderas	0	15	33
12	CAMPO PACHECO ALVARO	BARCENA DE CICERO	39009A00700142	7	142	-	RU	Prados o praderas	0	19	38
13	INCERA PANDO M CONCEPCION	BARCENA DE CICERO	39009A00700141	7	141	-	RU	Prados o praderas	0	14	27
14	DUEÑAS GARAY JUAN	BARCENA DE CICERO	39009A00700140	7	140	-	RU	Prados o praderas	0	15	28
15	DUEÑAS GARAY JUAN	BARCENA DE CICERO	39009A00700139	7	139	-	RU	Prados o praderas	0	11	20
16	DUEÑAS GARAY JUAN	BARCENA DE CICERO	39009A00700138	7	138	-	RU	Prados o praderas	0	11	20
17	DUEÑAS GARAY JUAN	BARCENA DE CICERO	39009A00700137	7	137	-	RU	Prados o praderas	0	11	25
18	VELA DIEZ-ULZURRUN JOSE MIGUEL	BARCENA DE CICERO	39009A00700135	7	135	-	RU	Prados o praderas	0	24	60
19	CICERO FUENTE JOSE	BARCENA DE CICERO	39009A00700134	7	134	-	RU	Prados o praderas	0	11	27
20	PANDO NAVEDA CONCEPCION	BARCENA DE CICERO	39009A00700133	7	133	-	RU	Prados o praderas	0	9	23
21	TRUJEDA MAESO M PILAR TRUJEDA MAESSO M MAR	BARCENA DE CICERO	39009A00700132	7	132	-	RU	Prados o praderas	5	10	32
22	NAVEDA VELARDE CARMEN	BARCENA DE CICERO	39009A00700131	7	131	-	RU	Prados o praderas	17	0	32
23	INCERA PANDO M CONCEPCION	BARCENA DE CICERO	39009A00700130	7	130	-	RU	Prados o praderas	9	1	25
24	TRUJEDA MAESO M PILAR TRUJEDA MAESSO M MAR	BARCENA DE CICERO	39009A00700129	7	129	-	RU	Prados o praderas	0	4	24
25	VECI OCEJO JOSE RAMON	BARCENA DE CICERO	39009A00700128	7	128	-	RU	Prados o praderas	0	3	32
26	PANDO NAVEDA CARMEN	BARCENA DE CICERO	39009A00700127	7	127	-	RU	Prados o praderas	0	2	48
27	CAGIGAS GARNICA JOSEFINA	BARCENA DE CICERO	39009A00700126	7	126	-	RU	Prados o praderas	0	1	40
28	REJON GONZALEZ JUAN	BARCENA DE CICERO	39009A00700125	7	125	-	RU	Prados o praderas	0	1	31
29	PANDO NAVEDA CARMEN	BARCENA DE CICERO	39009A00700123	7	123	-	RU	Prados o praderas	0	1	17
30	QUINTANA PANDO MANUELA	BARCENA DE CICERO	39009A00700122	7	122	-	RU	Prados o praderas	0	2	36
31	GUTIERREZ RUEDA BELEN	BARCENA DE CICERO	39009A00700121	7	121	-	RU	Prados o praderas	0	2	27
32	CAGIGAS GARNICA ANA MARIA	BARCENA DE CICERO	39009A00700120	7	120	-	RU	Prados o praderas	0	1	13
33	VELA DIEZ-ULZURRUN JOSE MIGUEL	BARCENA DE CICERO	39009A00700457	7	457	-	RU	Prados o praderas	0	2	22
34	INCERA PANDO M CONCEPCION	BARCENA DE CICERO	39009A00700117	7	117	-	RU	Prados o praderas	0	3	26
35	LAVIN REVUELTA MARIA TERESA	BARCENA DE CICERO	39009A00700116	7	116	-	RU	Prados o praderas	0	6	38
36	GUTIERREZ RUEDA BELEN	BARCENA DE CICERO	39009A00700115	7	115	-	RU	Prados o praderas	0	8	39
37	RUEDA CICERO CIPRIANA	BARCENA DE CICERO	39009A00700114	7	114	-	RU	Prados o praderas	0	11	39
38	RUEDA FERNANDEZ EMILIA	BARCENA DE CICERO	39009A00700111	7	111	-	RU	Prados o praderas	0	10	29
39	PANDO NAVEDA CARMEN	BARCENA DE CICERO	39009A00700110	7	110	-	RU	Prados o praderas	0	13	35
40	CORREIA CARLOS ALBERTO NUÑEZ BENITEZ MARIA BEGOÑA	BARCENA DE CICERO	39009A00700108	7	108	-	RU	Prados o praderas	0	20	59
41	VELA DIEZ-ULZURRUN JOSE MIGUEL	BARCENA DE CICERO	39009A00700104	7	104	-	RU	Prados o praderas	0	9	30
42	GUTIERREZ FONFRIA OLEGARIA	BARCENA DE CICERO	39009A00700103	7	103	-	RU	Prados o praderas	0	10	34
43	INCERA PANDO M CONCEPCION	BARCENA DE CICERO	39009A00700102	7	102	-	RU	Prados o praderas	0	10	33
44	GUTIERREZ RUEDA BELEN	BARCENA DE CICERO	39009A00700101	7	101	-	RU	Prados o praderas	0	29	125
45	PANDO NAVEDA CARMEN	BARCENA DE CICERO	39009A00700099	7	99	-	RU	Prados o praderas	0	5	27

46	PANDO NAVEDA CARMEN	BARCENA DE CICERO	39009A00700088	7	98	-	RU	Prados o praderas	0	5	24
47	GUTIERREZ FONFRIA OLEGARIA	BARCENA DE CICERO	39009A00700097	7	97	-	RU	Prados o praderas	0	6	29
48	ORTIZ ORTIZ HORACIO	BARCENA DE CICERO	39009A00700095	7	95	-	RU	Prados o praderas	0	5	24
49	PANDO NAVEDA CARMEN	BARCENA DE CICERO	39009A00700094	7	94	-	RU	Prados o praderas	0	4	21
50	QUINTANA PANDO MANUELA	BARCENA DE CICERO	39009A00700093	7	93	-	RU	Prados o praderas	0	3	15
51	ORTIZ FERNANDEZ JOSE RAMON	BARCENA DE CICERO	39009A00700089	7	89	-	RU	Prados o praderas	0	12	53
52	INCERA PANDO M CONCEPCION	BARCENA DE CICERO	39009A00700088	7	88	-	RU	Prados o praderas	0	13	70
53	NAVEDA VELARDE CARMEN	BARCENA DE CICERO	39009A007000456	7	456	-	RU	Prados o praderas	0	1	37
54	ZZNDESCUENTO TOPOGRAFICO	BARCENA DE CICERO	39009A00709017	7	9017	-	RU	Improductivo	35	1037	81
55	BARREÑA ELICEGUJ MARTIN	BARCENA DE CICERO	39009A00700022	7	22	-	RU	Prados o praderas	0	28	78
56	AMAS ALCIBAR JOSE LUIS	BARCENA DE CICERO	39009A00700023	7	23	-	RU	Prados o praderas	0	6	81
57	AMAS ALCIBAR JOSE LUIS	BARCENA DE CICERO	39009A00700024	7	24	-	RU	Prados o praderas	0	8	45
58	AMAS ALCIBAR JOSE LUIS	BARCENA DE CICERO	39009A00700025	7	25	-	RU	Prados o praderas	0	14	33
59	AMAS ALCIBAR JOSE LUIS	BARCENA DE CICERO	39009A00700026	7	26	-	RU	Prados o praderas	0	2	22
60	BARREÑA ELICEGUJ MARTIN	BARCENA DE CICERO	39009A00700027	7	27	-	RU	Prados o praderas	0	0	14
61	PANDO NAVEDA CARMEN	BARCENA DE CICERO	39009A00700028	7	28	-	RU	Prados o praderas	0	0	23
62	RUEDA VECI ANTONIO	BARCENA DE CICERO	39009A00700029	7	29	-	RU	Prados o praderas	0	0	11
63	TRUJEDA PALENCIA LUCIA	BARCENA DE CICERO	39009A00700030	7	30	-	RU	Prados o praderas	0	0	12
64	INCERA PANDO M CONCEPCION	BARCENA DE CICERO	39009A00700031	7	31	-	RU	Prados o praderas	0	0	22
65	GUTIERREZ FONFRIA OLEGARIA	BARCENA DE CICERO	39009A00700032	7	32	-	RU	Prados o praderas	0	1	23
66	INCERA PANDO M CONCEPCION	BARCENA DE CICERO	39009A00700033	7	33	-	RU	Prados o praderas	0	13	90
67	CERRO MADRAZO ISABEL ARNAIZ FONFRIA JOSE ANTONIO	BARCENA DE CICERO	39009A007000466	7	466	-	RU	Prados o praderas	0	6	23
68	ARNAIZ CAGIGAS CAROLINA ARNAIZ CAGIGAS ANA ROSA	BARCENA DE CICERO	39009A00700036	7	36	-	RU	Prados o praderas	0	10	26
69	CAMPO RUEDA MARGARITA	BARCENA DE CICERO	39009A00700037	7	37	-	RU	Prados o praderas	0	7	21
70	TRUJEDA MAESO M PILAR TRUJEDA MAESO M MAR	BARCENA DE CICERO	39009A00700038	7	38	-	RU	Prados o praderas	6	4	15
71	GUTIERREZ FONFRIA OLEGARIA	BARCENA DE CICERO	39009A00700039	7	39	-	RU	Prados o praderas	21	0	2
72	INCERA PANDO M CONCEPCION	BARCENA DE CICERO	39009A00700040	7	40	-	RU	Prados o praderas	18	2	4
73	DIEZ PACHECO JESUS	BARCENA DE CICERO	39009A00700042	7	42	-	RU	Prados o praderas	0	16	21
74	RUEDA SAN ROMAN ELSA	BARCENA DE CICERO	39009A00700043	7	43	-	RU	Prados o praderas	0	15	17
75	MOGRO RUGAMA JOSEFA MOGRO RUGAMA FLORO	BARCENA DE CICERO	39009A00700044	7	44	-	RU	Prados o praderas	0	13	12
76	ORTIZ ORTIZ HORACIO	BARCENA DE CICERO	39009A00700045	7	45	-	RU	Prados o praderas	0	25	22
77	ROZAS INCERA JULIAN	BARCENA DE CICERO	39009A00700046	7	46	-	RU	Prados o praderas	0	28	24
78	MOGRO RUGAMA JOSEFA MOGRO RUGAMA FLORO	BARCENA DE CICERO	39009A00700047	7	47	-	RU	Prados o praderas	0	32	27
79	SAN JUAN SAÑUDO ADELA	BARCENA DE CICERO	39009A00700050	7	50	-	RU	Prados o praderas	0	14	13
80	TRUJEDA MAESO M PILAR TRUJEDA MAESO M MAR	BARCENA DE CICERO	39009A00700051	7	51	-	RU	Prados o praderas	0	13	13
81	CAGIGAS GARNICA JUAN MIGUEL	BARCENA DE CICERO	39009A00700052	7	52	-	RU	Prados o praderas	0	21	24
82	SAN JUAN SAÑUDO ADELA	BARCENA DE CICERO	39009A00700055	7	55	-	RU	Prados o praderas	0	43	74
83	NAVEDA VELARDE CARMEN	BARCENA DE CICERO	39009A00700056	7	56	-	RU	Prados o praderas	0	7	21
84	INCERA PANDO M CONCEPCION	BARCENA DE CICERO	39009A00700058	7	58	-	RU	Prados o praderas	0	2	6
85	INCERA PANDO M CONCEPCION	BARCENA DE CICERO	39009A00700059	7	59	-	RU	Prados o praderas	0	5	13
86	CAGIGAS GARNICA JUAN MIGUEL	BARCENA DE CICERO	39009A00700060	7	60	-	RU	Prados o praderas	0	6	16
87	PANDO NAVEDA CARMEN	BARCENA DE CICERO	39009A00700061	7	61	-	RU	Prados o praderas	0	7	17
88	PANDO NAVEDA CARMEN	BARCENA DE CICERO	39009A00700062	7	62	-	RU	Prados o praderas	0	19	38
89	ORTIZ FERNANDEZ JOSE RAMON	BARCENA DE CICERO	39009A00700063	7	63	-	RU	Prados o praderas	0	37	57
90	INCERA PANDO M CONCEPCION	BARCENA DE CICERO	39009A00700064	7	64	-	RU	Prados o praderas	0	25	35
91	GIL BUSTAMANTE M LUISA	BARCENA DE CICERO	39009A00700069	7	69	-	RU	Prados o praderas	0	46	76

92	ORTIZ FERNANDEZ JOSE RAMON	BARCENA DE CICERO	39009A00700074	7	74	-	RU	Prados o praderas	0	51	40
93	PANDO NAVEDA CARMEN	BARCENA DE CICERO	39009A00700075	7	75	-	RU	Prados o praderas	0	72	101
94	INCERA PANDO M CONCEPCION	BARCENA DE CICERO	39009A00700076	7	76	-	RU	Prados o praderas	0	610	4296
95	HAYA CASTILLO MANUEL	BARCENA DE CICERO	39009A00700084	7	84	-	RU	Prados o praderas	0	266	365
96	GAZAGAE CHEVARRIA RUEDA FLORENTINO	BARCENA DE CICERO	39009A00700082	7	82	-	RU	Prados o praderas	0	9	75
97	JUNTA VECINAL DE CICERO	BARCENA DE CICERO	39009A00700462	7	462	-	RU	Prados o praderas	0	264	947
99	GIL ROZAS JESUS MINISTERIO DE AGRICULTURA ALIMENTACION Y MEDIO AMBIENTE DEMARCAION DE CARRETERAS	BARCENA DE CICERO	39009A00709023	7	9023	-	RU	Hidrografia natural (rio, laguna, arroyo.)	44	369	544
100	MINISTERIO DE AGRICULTURA ALIMENTACION Y MEDIO AMBIENTE DEMARCAION DE CARRETERAS	BARCENA DE CICERO	39009A00709024	7	9024	-	RU	Hidrografia natural (rio, laguna, arroyo.)	0	106	130
101	GIL BUSTAMANTE ADELA	BARCENA DE CICERO	1373014VP6017S	13730	14	-	UR	Residencial	62	207	354
102	ZORRILLA GAZAGAE CHEVARRIA PEDRO RAMON FERNANDEZ FONFRIA ALEJANDRA	BARCENA DE CICERO	1373015VP6017S	13730	15	-	UR	Residencial	0	264	396
103	INCERA PANDO M LUISA	BARCENA DE CICERO	1373015VP6017S	13730	19	-	UR	Suelo sin edif.	0	228	342
104	JUNTA VECINAL DE CICERO	BARCENA DE CICERO	39009A009000229	9	229	-	RU	Prados o praderas	44	82	215
105	HAYA VALLE JUAN MIGUEL HAYA VALLE M CARMEN	BARCENA DE CICERO	1373021VP6017S	13730	21	-	UR	Residencial	0	113	200
106	HAYA VALLE JUAN MIGUEL	BARCENA DE CICERO	1373022VP6017S	13730	22	-	UR	Residencial	0	422	630
107	ZORRILLA FERNANDEZ MARIA MONTSERRAT	BARCENA DE CICERO	39009A009000199	9	199	a	RU	Prados o praderas	62	565	910
108	ROZAS INCERA BERNARDINO	BARCENA DE CICERO	39009A009000201	9	201	-	RU	Prados o praderas	0	136	199
109	VECI OCEJO JOSE RAMON	BARCENA DE CICERO	39009A009000204	9	204	-	RU	Prados o praderas	16	34	73
110	VECI CICERO CARLOS	BARCENA DE CICERO	39009A009000205	9	205	-	RU	Prados o praderas	63	0	54
111	MAZON PERAL MIGUEL	BARCENA DE CICERO	39009A009000208	9	208	-	RU	Prados o praderas	31	27	40
112	INCERA PANDO M CONCEPCION	BARCENA DE CICERO	39009A009000209	9	209	-	RU	Prados o praderas	0	23	33
113	VELA DIEZ-ULZURRUN JOSE MIGUEL	BARCENA DE CICERO	39009A009000212	9	212	-	RU	Prados o praderas	0	0	7
114	FERROCARRILES DE VIA ESTRECHA FEVE MINISTERIO DE TRANSPORTES Y COMUNICACIONES	BARCENA DE CICERO	39009A009000201	9	9001	-	RU	Improductivo	0	42	69
115	INCERA PANDO M CONCEPCION	BARCENA DE CICERO	39009A009000063	9	63	-	RU	Prados o praderas	0	10	65
116	VELA DIEZ-ULZURRUN JOSE MIGUEL	BARCENA DE CICERO	39009A009000064	9	64	-	RU	Prados o praderas	166	208	442
117	ROZAS INCERA BERNARDINO	BARCENA DE CICERO	39009A009000228	9	228	-	RU	Prados o praderas	5	48	253
118	INCERA PANDO M CONCEPCION	BARCENA DE CICERO	39009A009000076	9	76	-	RU	Prados o praderas	0	148	93
119	MADRAZO RUEDA MANUELA	BARCENA DE CICERO	39009A009000076	9	76	-	RU	Prados o praderas	0	63	87
120	NAVEDA VELARDE CARMEN	BARCENA DE CICERO	39009A009000074	9	74	-	RU	Prados o praderas	0	336	513
121	FERROCARRILES DE VIA ESTRECHA FEVE MINISTERIO DE TRANSPORTES Y COMUNICACIONES	BARCENA DE CICERO	39009A009000078	9	78	-	RU	Prados o praderas	0	0	9
122	MUELA INCERA JOSE	BARCENA DE CICERO	39009A009000079	9	79	-	RU	Prados o praderas	0	62	65
123	RUEDA ROZAS AMADEO	BARCENA DE CICERO	39009A009000080	9	80	-	RU	Prados o praderas	0	249	370
124	FERROCARRILES DE VIA ESTRECHA FEVE MINISTERIO DE TRANSPORTES Y COMUNICACIONES	BARCENA DE CICERO	39009A009000094	9	94	-	RU	Prados o praderas	0	0	2
126		BARCENA DE CICERO	39009A009000095	9	95	-	RU	Prados o praderas	0	0	66
126	VELA DIEZ-ULZURRUN JOSE MIGUEL	BARCENA DE CICERO	39009A009000096	9	86	-	RU	Prados o praderas	0	58	50
127	PANDO NAVEDA CARMEN	BARCENA DE CICERO	39009A009000097	9	97	-	RU	Prados o praderas	0	135	189
128	GUTIERREZ INCERA SANTIAGO	BARCENA DE CICERO	39009A009000103	9	103	-	RU	Prados o praderas	0	125	187
129	ORTIZ ORTIZ HORACIO	BARCENA DE CICERO	39009A009000104	9	104	-	RU	Prados o praderas	0	27	40
130	TRUJEDA MAESO M PILAR TRUJEDA MAESO M MAR	BARCENA DE CICERO	39009A009000105	9	105	-	RU	Prados o praderas	0	58	87
131	RUGAMA FONFRIA ANTONIA	BARCENA DE CICERO	39009A009000110	9	110	-	RU	Prados o praderas	0	56	84

132	RUEDA SAN ROMAN ELMIRA	BARCENA DE CICERO	39009A00900111	9	111	-	RU	Prados o praderas	0	46	71
133	RUEDA SAN ROMAN ELMIRA CICERO RUEDA ELMIRA CICERO RUEDA SALVADOR	BARCENA DE CICERO	39009A00900112	9	112	-	RU	Prados o praderas	0	45	67
134	VIÑUELA PRIETO GASPAR CAMPO HUERTA BLANCA FLOR	BARCENA DE CICERO	39009A00900118	9	118	-	RU	Prados o praderas	0	46	70
135	VIÑUELA PRIETO GASPAR CAMPO HUERTA BLANCA FLOR	BARCENA DE CICERO	39009A00900119	9	119	-	RU	Prados o praderas	0	33	49
136	VIÑUELA PRIETO GASPAR	BARCENA DE CICERO	39009A00900124	9	124	-	RU	Prados o praderas	0	60	90
137	VIÑUELA PRIETO GASPAR	BARCENA DE CICERO	39009A00900126	9	126	-	RU	Prados o praderas	0	108	162
138	ORTIZ ORTIZ HORACIO	BARCENA DE CICERO	39009A00900127	9	127	-	RU	Prados o praderas	0	76	113
139	INCERA PANDO M CONCEPCION	BARCENA DE CICERO	39009A00900130	9	130	-	RU	Prados o praderas	0	35	52
140	ROZAS INCERA BERNARDINO	BARCENA DE CICERO	39009A00900131	9	131	-	RU	Prados o praderas	0	41	60
141	PANDO NAVEDA CONCEPCION	BARCENA DE CICERO	39009A00900132	9	132	-	RU	Prados o praderas	0	162	244
142	INCERA PANDO M CONCEPCION	BARCENA DE CICERO	39009A00900134	9	134	-	RU	Prados o praderas	0	142	213
143	RUEDA ROZAS AMADEO	BARCENA DE CICERO	39009A00900135	9	135	-	RU	Prados o praderas	0	43	96
144	DESCUENTO TOPOGRAFICO	BARCENA DE CICERO	39009A01009002	10	9002	-	RU	Improductivo	0	51	74
145	SAMPEDRO MAZA MIGUEL	BARCENA DE CICERO	39009A01000013	10	13	a	RU	Prados o praderas	22	728	1126
145	SAMPEDRO MAZA MIGUEL	BARCENA DE CICERO	39009A01000013	1	13	b	RU	Monte bajo	41	149	223
146	SAMPEDRO MAZA MIGUEL	BARCENA DE CICERO	39009A01000014	10	14	-	RU	Prados o praderas	0	2003	2986
147	RUESGA VERANO JOSE RUESGA VERANO AURELIA RUESGA VERANO PILAR	BARCENA DE CICERO	39009A01000015	10	15	a	RU	Prados o praderas	121	1067	2611
147	RUESGA VERANO JOSE RUESGA VERANO AURELIA RUESGA VERANO PILAR	BARCENA DE CICERO	39009A01000015	10	15	c	RU	Improductivo	24	7	24
147	RUESGA VERANO JOSE RUESGA VERANO AURELIA RUESGA VERANO PILAR	BARCENA DE CICERO	39009A01000015	10	15	d	RU	Prados o praderas	19	307	493
148	COLLADO BERRIRE MANUELA	BARCENA DE CICERO	39009A01000026	10	26	b	RU	Prados o praderas	0	290	436
149	MONASTERIO LASTRA ALFREDO MONASTERIO LASTRA MA ISABEL MONASTERIO LASTRA ANDRES MONASTERIO LASTRA M TERESA	BARCENA DE CICERO	39009A01000027	10	27	a	RU	Prados o praderas	0	793	1190
149	MONASTERIO LASTRA ALFREDO MONASTERIO LASTRA MA ISABEL MONASTERIO LASTRA ANDRES MONASTERIO LASTRA M TERESA	BARCENA DE CICERO	39009A01000027	10	27	d	RU	Improductivo	0	23	33
150	COLLADO BERRIRE MANUELA VERANO COLLADO MANUEL	BARCENA DE CICERO	39009A01000028	10	28	a	RU	Prados o praderas	63	1557	2541
150	COLLADO BERRIRE MANUELA VERANO COLLADO MANUEL	BARCENA DE CICERO	39009A01000028	10	28	b	RU	Prados o praderas	28	42	146
150	COLLADO BERRIRE MANUELA VERANO COLLADO MANUEL	BARCENA DE CICERO	39009A01000028	10	28	c	RU	Improductivo	0	0	31
151	DESCUENTO TOPOGRAFICO	BARCENA DE CICERO	39009A01109002	11	9002	-	RU	Improductivo	44	279	65
152	VERANO GONZALEZ AGUSTIN [HEREDEROS DE]	BARCENA DE CICERO	39009A01100109	11	109	-	RU	Prados o praderas	34	252	717
153	FERNANDEZ GARCIA EUGENIO	BARCENA DE CICERO	39009A01100110	11	110	a	RU	Prados o praderas	221	2342	3785
154	SANTISTEBAN CAÑARTE ALBERTO	BARCENA DE CICERO	39009A01100105	11	105	b	RU	Pastos	75	109	295
155		BARCENA DE CICERO	39009A01109004	11	9004	-	RU	Improductivo	216	53	77
156	ROBERT BOSCH ESPAÑA FABRICA TRETO S.A	BARCENA DE CICERO	2152028VP6025S	21520	28	-	UR	Industrial	216	1716	6056
159	DESCUENTO TOPOGRAFICO	BARCENA DE CICERO	39009A01109031	11	9031	-	RU	Vía de comunicación de dominio público	0	299	39
160	DEMARCACION DE CARRETERAS DEL MINISTERIO	COLINDRES	30023A00109004	1	9004	-	RU	Vía de comunicación de dominio público	0	336	43
161	GOBIERNO DE CANTABRIA	COLINDRES	2749801VP6024N	27496	1	-	UR	Industrial	0	39	105
162	GOBIERNO DE CANTABRIA	COLINDRES	2849101VP6024N	28491	1	-	UR	Suelo sin edif.	0	30	57
163	COFRADIA DE PESCADORES DE SAN GINES	COLINDRES	2850902VP6024N	28509	2	-	UR	Industrial	0	33	57
164	AYUNTAMIENTO DE COLINDRES	COLINDRES	3049802VP6034N	30498	2	-	UR	Suelo sin edif.	0	0	847
165	OTERSA OBRAS SA	COLINDRES	3447151VP6034N	34471	51	-	RU	Prados o praderas	0	1137	1688
166	ARLARE 2000, SL	COLINDRES	3447153VP6034N	34471	53	-	RU	Prados o praderas	0	8	56
167	ARLARE 2000, SL	COLINDRES	3447152VP6034N	34471	52	-	RU	Prados o praderas	0	263	318
168	DEMARCACION DE CARRETERAS DEL MINISTERIO	COLINDRES	3447171VP6034N	34471	71	-	RU	Prados o praderas	0	65	94

169	DEMARCAACION DE CARRETERAS DEL MINISTERIO	COLINDRES	39023A00109002	1	9002	-	RU	Vía de comunicación de dominio público	152	2102	3071
170	ARSIDI SL	COLINDRES	3645101VP6034N	36451	1	-	RU	Prados o praderas	109	241	456
171	ARSIDI SL	COLINDRES	39023A00500006	5	8	a	RU	Prados o praderas	0	0	1006
172	MINISTERIO DE AGRICULTURA ALIMENTACION Y MEDIO AMBIENTE DEMARCAACION DE CARRETERAS	COLINDRES	39023A00500016	5	16	-	RU	Improductivo	0	533	943
173	URRIOLABETIA ROZAS LAURA	COLINDRES	39023A00500007	5	7	-	RU	Prados o praderas	0	13	97
174	URANGA SAIZ MANUEL	COLINDRES	39023A00500008	5	8	-	RU	Prados o praderas	0	26	130
175	NEGRETE CRUZ MARCELINO (HEREDEROS DE)	COLINDRES	39023A00500010	5	10	-	RU	Prados o praderas	0	0	61
176	CAVIEDES ESPELETA BENEDICTA	COLINDRES	39023A00500011	5	11	-	RU	Prados o praderas	0	0	13
177	DEMARCAACION DE CARRETERAS DEL MINISTERIO	COLINDRES	39023A00509002	5	9002	-	RU	Improductivo	258	1534	2068
178	DEMARCAACION DE CARRETERAS DEL MINISTERIO	COLINDRES	39023A00209003	2	9003	-	RU	Vía de comunicación de dominio público	198	1067	1824
179	DEMARCAACION DE CARRETERAS DEL MINISTERIO	COLINDRES	39023A00209005	2	9005	-	RU	Vía de comunicación de dominio público	25	0	93
180	GOBIERNO DE CANTABRIA	COLINDRES	4142602VP6044S	41426	2	-	RU	Prados o praderas	7	112	338
181	GOBIERNO DE CANTABRIA	COLINDRES	4142601VP6044S	41426	1	-	RU	Prados o praderas	157	1798	3509
182	RUIZ OTERO JOSE GARZON ANGULO PRUDENCIA	COLINDRES	39023A0020010300 00YG	2	103	a	UR	Residencial	132	64	148
182	RUIZ OTERO JOSE GARZON ANGULO PRUDENCIA	COLINDRES	39023A0020010300 00YG	2	103	b	RU	Prados o praderas	0	1115	1754
183	MAZA BERNALES MARIA DOLORES	COLINDRES	39023A00200113	2	113	-	RU	Prados o praderas	0	166	224
184	PUMAREJO BERNALES ANTONIO	COLINDRES	39023A00200111	2	111	-	RU	Prados o praderas	0	68	70
185	BLANCO MARTINEZ JOSE MARIA	COLINDRES	4739901VP6043N	47399	1	-	RU	Prados o praderas	185	688	1193
186	GOBIERNO DE CANTABRIA	COLINDRES	4643112VP6044S00 00FH	46431	12	b	UR	Industrial	0	85	1258

Santander, 14 de enero de 2014.- El Secretario General de la Confederación Hidrográfica del Cantábrico. P.D. El Jefe de Área (Resolución 25 de julio de 2008, B.O.E. 21 de agosto de 2008).

ID: A140005556-1

**Anuncio de información pública del Proyecto, publicado en "El
Diario Montañés".**

Cantabria todavía 'exporta' sangre

La consejera de Sanidad explica que las donaciones cayeron en 2013 un 3,6% por un «ajuste entre la oferta y la demanda» y recuerda que «no se puede bajar la guardia»

|| MARIANA CORES SANTANDER. A lo largo del año pasado, el número de donaciones de sangre en Cantabria descendió, pero de una forma «controlada». A pesar de la bajada en un 3,6% respecto a 2012 (año en el que ya habían descendido un 5%), se cubrieron todas las necesidades de los hospitales de la región e incluso se cedió parte de las 23.466 donaciones realizadas por 14.075 personas a otras comunidades autónomas que lo solicitaron. A esto hay que sumar las 820 donaciones de médula ósea,

cantidad que supone casi diez veces más que el registro medio de años anteriores.

Del total de donaciones, 22.285 fueron de sangre y el resto de afeéresis, extracciones para obtener un componente específico de plasma o plasma.

La consejera de Sanidad, María José Sáenz de Buruaga, quien ofreció ayer el balance de actividades del Banco de Sangre y Tejidos de Cantabria, explicó que el descenso en el número de donaciones se ha debido, principalmente, a un ajuste entre la oferta y la demanda. «Este descenso es resultado de una estudiada planificación debido a una reducción de las transfusiones de sangre, ya que nuestro objetivo es disponer exclusivamente de las donaciones necesarias, específico.

Pero también advirtió que aun- que las necesidades de Cantabria se

Las donaciones de médula ósea se multiplicaron por diez gracias al vídeo de los niños de Valdecilla

Sáenz de Buruaga afirma que las transfusiones de sangre son hoy «más seguras que nunca»

cubrieron sin problemas el año pasado y la comunidad siga figurando entre las de mayor índice de donación (39,4 por cada 1.000 habitantes), los donantes representan «solo el 3,6% de la población que podría serlo (entre los 18 y los 65 años), por lo que no podemos bajar la guardia». Así, hizo un llamamiento a la ciudadanía «para que el hecho de donar se convierta en un hábito más de nuestras vidas».

Para Sáenz de Buruaga, los 2.022 nuevos donantes registrados el año pasado son un motivo de «satisfacción» y recordó que «hoy en día, la transfusión de sangre es más segura que nunca». Las unidades se someten a numerosas y exhaustivas determinaciones analíticas, pasando todos «los controles de calidad exigidos». Recordó que el Banco de Sangre de Cantabria fue uno de los primeros de España, hace ya 15 años, en someter su sistema de gestión

LAS CIFRAS

23.466

fueron las donaciones realizadas a lo largo del año pasado entre la población de 18 a 65 años.

14.075

son el número de donantes con los que cuenta el Banco de Sangre y Tejidos de Cantabria.

de calidad a una auditoría externa. La consejera agradeció a «los miles de hombres y mujeres que de forma altruista y totalmente anónima realizan alguna donación durante 2013», de los cuales el 56% fueron hombres y el 44% restante, mujeres. La mayoría acudió a una unidad móvil (67%), que en total realizaron 472 salidas a empresas, localidades y entidades, como ayer hicieron en la Consejería a petición de los propios funcionarios, según explicó Sáenz de Buruaga.


Médula ósea

La responsable de Sanidad destacó especialmente las 820 donaciones de médula ósea. Aseguró que según las estimaciones del Plan Nacional programado para este órgano, para 2013 se había estimado que en Cantabria se alcanzarían las 314 donaciones, por ello la consejera mostró su satisfacción y achacó estos «buenos resultados» a la difusión del vídeo «Regala Porvenir», editado y producido por iniciativa de familiares y pacientes del hospital Valdecilla afectados de enfermedades hematológicas. También señaló el «excelente resultado» del Plan de Donación de Sangre del Cordón Umbilical, que ha permitido la donación en 2014 de 690 unidades, que se corresponden con el 17,3% de los nacimientos.

Por su parte, el presidente de la Hermandad de Donantes de Sangre de Cantabria, Francisco García Menocal, señaló que «intentamos mantener las donaciones entre la población más joven, porque son ellos los que nos asegurarán el futuro». Así, recordó que a partir del lunes que viene, las unidades móviles recorrerán el campus de la Universidad de Cantabria. Junto a García también estuvieron el secretario de la Hermandad, Javier Gandarillas, y el director del Banco de Sangre, José Luis Arroyo.



Una unidad móvil se instaló ayer en la Consejería de Sanidad a petición de los funcionarios. || ROBERTO RUIZ



MINISTERIO DE AGRICULTURA, ALIMENTACIÓN Y MEDIO AMBIENTE
Confederación Hidrográfica del Cantábrico

ANUNCIO DE LA CONFEDERACIÓN HIDROGRÁFICA DEL CANTÁBRICO, DEL MINISTERIO DE AGRICULTURA, ALIMENTACIÓN Y MEDIO AMBIENTE, POR EL QUE SE ACUERDA SOMETER A INFORMACIÓN PÚBLICA EL "PROYECTO DE AUTOVÍA DEL AGUA. TRAMO CICERO-COLINDRES (CANTABRIA)"

Por Resolución de la Dirección General del Agua de 13 de enero de 2014 se autoriza la creación del expediente de información pública del Proyecto de Autovía del Agua Tramo Cicero-Colindres (Cantabria) y de los planes de ejecución de las obras necesarias para su ejecución. Con fecha 11 de julio de 2014 el Ministerio de Agricultura, Alimentación y Medio Ambiente encomendó a Aguas de las Cuencas Hidrográficas S.A. (en adelante, AGUAES) la ejecución de un Proyecto de Colaboración con el Gobierno de Cantabria para el desarrollo de la actuación "Obras de terminación de la Autovía del Agua", el cual fue firmado el 31 de julio de 2014.

El tramo Cicero-Colindres forma parte de la Autovía del Agua por la que se permite el cal y final se hayan ya definidos por los terrenos cedidos por el Ayuntamiento de Colindres, desde donde parte el tramo Cicero-Colindres. Su punto de partida se encuentra en la localidad de Cicero (Cantabria) y su punto final en la localidad de Colindres (Cantabria). La obra consiste en una conducción de 14,6 kilómetros de longitud, en su mayor parte por el terreno de dominio público de Aguas de las Cuencas Hidrográficas S.A. (en adelante, AGUAES) y el resto por el terreno de dominio público de Aguas de las Cuencas Hidrográficas S.A. (en adelante, AGUAES) y el resto por el terreno de dominio público de Aguas de las Cuencas Hidrográficas S.A. (en adelante, AGUAES).

La obra consiste en una conducción de 14,6 kilómetros de longitud, en su mayor parte por el terreno de dominio público de Aguas de las Cuencas Hidrográficas S.A. (en adelante, AGUAES) y el resto por el terreno de dominio público de Aguas de las Cuencas Hidrográficas S.A. (en adelante, AGUAES).

Lo que se hace público es un resumen de la legislación que se aplica para generalización de las obras y planes de ejecución, así como las decisiones adoptadas en esta materia por los órganos competentes en materia de aguas, en el ámbito de la Ley 30/1994 de Régimen Jurídico de las Administraciones Públicas y del Procedimiento Administrativo Común y en el 18 de la Ley de Equipamientos Forestales y 17 de su Reglamento por el plazo de veinte (20) días hábiles contados a partir de la publicación del presente anuncio en el Boletín de Aguas de las Cuencas Hidrográficas S.A. (en adelante, AGUAES) y el Boletín Oficial de Cantabria. La redacción de bases y pliegos de condiciones se ha publicado en la Redacción de Boletines con fecha 12 de febrero y 21 de enero de 2014, respectivamente.

El Proyecto de redacción de bases y pliegos de condiciones y los pliegos de condiciones publicados en las oficinas de la Sociedad Anónima AGUAES Aguas de las Cuencas Hidrográficas S.A. en la calle La Regenta nº 23 de Oledio y en su dependencia del Centro de Información Hidrográfica del Cantábrico en San Sebastián de los Reyes (Madrid) número 1. La redacción de bases y pliegos de condiciones y los pliegos de condiciones también podrán ser examinados en las dependencias de los Ayuntamientos de Escobedo, Bárcena de Cicero y Colindres.

San Sebastián de los Reyes, 14 de enero de 2014. El Secretario General: PDI El jefe de Área (Resolución 25 de julio 2008, B.O.C. 21 agosto 2009) Arturo José Pulido Cortés

Escrito presentado por Ángel María Mazorra Incera

AL MINISTERIO DE AGRICULTURA, ALIMENTACIÓN Y MEDIO AMBIENTE

CONFEDERACIÓN HIDROGRÁFICA DEL CANTABRICO

Ministerio de Hacienda y Admones. Públicas
Registro General
Delegación del Gobierno en Cantabria
ENTRADA
Nº de Registro: 9167 /RG 536279
Fecha: 7/3/2014 17:10:00

ANGEL MARÍA MAZORRA INCERA, con D.N.I.: 13775304-Y, con domicilio en C/ San Fernando 44 – 4º Iz. – Esc. A y teléfono 942 376734 actuando en representación de la copropietaria **Dña. María Asunción Incera Pando**, mediante poder notarial nº 622/2008 otorgado ante el notario D. Javier Asín Zurita, que me autoriza a presentar el siguiente escrito **y en mí propio nombre**, ante ustedes comparezco y como mejor proceda expongo:

ASUNTO: "PROYECTO DE AUTOVÍA DEL AGUA. TRAMO CICERO-COLINDRES (CANTABRIA)"

Ministerio de Hacienda y Admones. Públicas
Registro General
Delegación del Gobierno en Cantabria
SALIDA
Nº de Registro: 12466 /RG 625177
Fecha: 7/3/2014 17:10:00

Municipio: **BARCENA DE CICERO (CANTABRIA)**

Fincas afectadas: nº8(pol.7/par.148); nº13(pol.7/par.141); nº23(pol.7/par.130); nº34(pol.7/par.117); nº43(pol.7/par.102); nº52(pol.7/par.88); nº64(pol.7/par.31); nº66(pol.7/par.33); nº72(pol.7/par.40); nº84(pol.7/par.58); nº85(pol.7/par.59); nº90(pol.7/par.64); nº94(pol.7/par.76); nº103(1373019); nº112(pol.9/par.209); nº115(pol.9/par.63); nº118(pol.9/par.75); nº139(pol.9/par.130); nº142(pol.9/par.134).

Por motivos personales y de salud me ha sido imposible hasta la fecha de presentación del presente escrito realizar las **ALEGACIONES** relativas a las fincas referidas anteriormente sometidas a información pública, por lo que en cuanto la situación me lo permita, serán enviadas a la mayor brevedad, para su incorporación al expediente, esperando me sean atendidas teniendo en cuenta la importancia de la incidencia y el daño que el trazado del proyecto ocasiona sobre las fincas en las que soy propietario, especialmente en la finca rústica **nº94 (pol.7/par.76)** y en la finca de naturaleza urbana **nº103 (1373019)**.

En virtud de lo expuesto y por los motivos referidos anteriormente, espero me sean atendidas mis motivaciones expresadas en el presente escrito, esperando que sean de su consideración.

Atentamente:

En Santander a 6 de Marzo del 2014


MINISTERIO DE AGRICULTURA, ALIMENTACION Y MEDIO AMBIENTE
CONFEDERACION HIDROGRAFICA DEL CANTABRICO
REGISTRO DE ENTRADA OFICINA SANTANDER
10/03/2014 11:44:17



Angel María Mazorra Incera



AYUNTAMIENTO
DE
BARCENA DE CICERO



A LA CONFEDERACION HIDROGRÁFICA DEL CANTÁBRICO

D. GUMERSINDO RANERO LAVIN en su condición de Alcalde-Presidente del **EXCMO. AYUNTAMIENTO DE BARCENA DE CICERO**, comparece ante esa Administración y, como mejor proceda, **DICE:**

Que habiendo sido sometido a información pública y remitido a este Ayuntamiento los planos parcelarios y relación de afectados por las obras del "Proyecto de Autovía del Agua, tramo Cicero-Colindres" así como la separata del "Proyecto de Proyecto de Autovía del Agua, tramo Cicero-Colindres", con fechas de entrada 16 y 22 de enero de 2014 respectivamente, por medio del presente escrito procedo a formular las siguientes:

ALEGACIONES


PRIMERA.- Según informe emitido por el Arquitecto municipal de este Ayuntamiento, el trazado de uno de los tramos de la infraestructura hidráulica de abastecimiento denominada "Autovía del agua" que discurre dentro del ámbito municipal, aunque ocupa en su mayor parte suelos clasificados como rústicos, sin embargo también ocupa algunos suelos clasificados como urbanos.

En concreto, las zonas urbanas ocupadas por el trazado son: el barrio de Sollagua en su zona más próxima a la marisma, todo ello calificado por las Normas Subsidiarias de Barcena de Cicero (en adelante NNSS) como "Residencial Núcleo Rural de Baja Densidad", y el barrio de Treto, atravesando los terrenos pertenecientes a la mercantil Robert Bosch España Fábrica Treto, S.A., que cuenta en los mismos con una importante fábrica, y a la estación de FEVE, así como un viario público que une la rotonda de la fábrica Bosch con la estación, y que está señalado como de tipo B-1 por las NNSS vigentes.

**Certificado de exposición al público del Ayuntamiento de
Bárcena de Cícero**



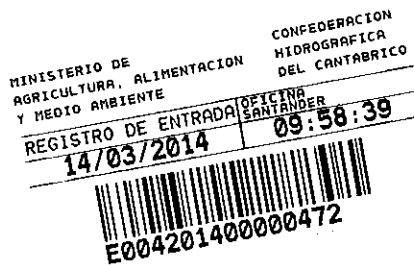
AYUNTAMIENTO
DE
BARCENA DE CICERO



Adjunto remito, debidamente diligenciado, el anuncio de la Confederación Hidrográfica del Cantábrico, del Ministerio de Agricultura, Alimentación y Medio Ambiente, por la que se acuerda someter a información pública el "Proyecto de Autovía del Agua. Tramo Cicero-Colindres (Cantabria)".

En Bárcena de Cicero, a diez de marzo de 2.014.-

El Alcalde
Fdo.: Gumerindo Ranero Lavín



CONFEDERACIÓN HIDROGRÁFICA DEL CANTÁBRICO
JUAN DE HERRERA 1, 1º
39071 SANTANDER



ANUNCIO DE LA CONFEDERACIÓN HIDROGRÁFICA DEL CANTÁBRICO, DEL MINISTERIO DE AGRICULTURA, ALIMENTACIÓN Y MEDIO AMBIENTE, POR LA QUE SE ACUERDA SOMETER A INFORMACIÓN PÚBLICA EL "PROYECTO DE AUTOVÍA DEL AGUA. TRAMO CICERO-COLINDRES (CANTABRIA)"

Por Resolución de la Dirección General del Agua de 13 de enero de 2014 fue autorizada la incoación del expediente de información pública del "Proyecto de Autovía del Agua. Tramo Cicero-Colindres (Cantabria)" y de los terrenos, bienes y derechos necesarios para su ejecución.

Con fecha 13 de julio de 2012, el Ministerio de Agricultura, Alimentación y Medio Ambiente encomendó a Aguas de las Cuencas del Norte, S. A. (acuaNorte), actualmente integrada en ACUES, la suscripción de un Protocolo de Colaboración con el Gobierno de Cantabria para el desarrollo de la actuación "Obras de terminación de la Autovía del Agua", el cual fue firmado el 31 de julio de 2012.

El tramo Cicero-Colindres forma parte de la Autovía del Agua, por lo que su punto inicial y final se hayan ya definidos por los tramos colindantes. Considerando un sentido de avance de Cicero de Colindres (aunque se trate de una conducción reversible), su punto inicial se encuentra en la arqueta final del tramo Argoños – Cicero, mientras que su punto final es la llegada al depósito existente de Colindres, desde donde parte el tramo Cicero – Liendo.

La obra consiste en una conducción de diámetro DN800mm, en su mayor parte ejecutada con tubería de fundición dúctil de junta acerrojada y PN 25, salvo 250 metros en el cruce de la ría de Treto, cuya ejecución se resuelve mediante la renovación de la tubería existente, utilizando una tubería mixta PE-KEVLAR de DN450mm y PN15. El cruce de la ría de Escalante, de 552 metros de longitud, se ejecutará mediante el procedimiento constructivo de perforación horizontal dirigida.

Lo que se hace público, en cumplimiento de la legislación vigente, para general conocimiento y de los propietarios de terrenos, bienes y derechos afectados por las obras contempladas en este proyecto, cuya relación se adjunta como Anexo a este anuncio, a los efectos previstos en los artículos 86 de la Ley 30/1992 de Régimen Jurídico de las Administraciones Públicas y del Procedimiento Administrativo Común y en el 18 de la Ley de Expropiación Forzosa y 17 de su Reglamento, por el plazo de veinte (20) días hábiles contados a partir de la publicación del presente anuncio en el último de los Boletines en que se ha de publicar, Boletín Oficial del Estado y Boletín Oficial de Cantabria.

El Proyecto, la relación de bienes y derechos afectados y los planos parcelarios podrán ser examinados en las oficinas de la Sociedad Estatal ACUAES, Aguas de las Cuencas de España, situadas en la calle La Regenta, nº 23 de Oviedo y en las dependencias del Confederación Hidrográfica del Cantábrico situadas en Santander, calle Juan de Herrera, número 1. La relación de bienes y derechos afectados y los planos parcelarios también podrán ser examinados en las dependencias de los Ayuntamientos de Escalante, Bárcena de Cicero y Colindres.

Santander, a 14 de enero de 2014

El Secretario General

P.D. El Jefe de Área

(Resolución 25 de julio 2008, B.O.E. 21 agosto 2008)

Antonio José Roldán Carrero



**Certificado de exposición al público de la Confederación
Hidrográfica del Cantábrico.**



**D. ANTONIO JOSÉ ROLDAN CARTIEL, JEFE DE ÁREA DE LA
CONFEDERACIÓN HIDROGRÁFICA DEL CANTÁBRICO EN SANTANDER**

CERTIFICA:

Que, en relación con el expediente de Información Pública del "Proyecto Autovía del Agua. Tramo: Cicero-Colindres", cuyo anuncio ha sido publicado en el Boletín Oficial de Cantabria nº 16 de fecha 24 de enero de 2014, en el Boletín Oficial del Estado nº 37 de fecha 12 de febrero de 2014 y en El Diario Montañés de fecha 14 de febrero de 2014, durante el periodo hábil de presentación de reclamaciones se ha presentado una alegación en el registro general de la Delegación del Gobierno en Cantabria.

Y para que conste, se extiende y suscribe la presente CERTIFICACIÓN en Santander, a 10 de marzo de 2014.

EL JEFE DE ÁREA

Fdo. Antonio J. Roldan Cartiel



**Certificado de exposición al público del Ayuntamiento de
Colindres.**



Ayuntamiento de Colindres

Alameda del Ayuntamiento, 1

Telf. 942 67 40 00

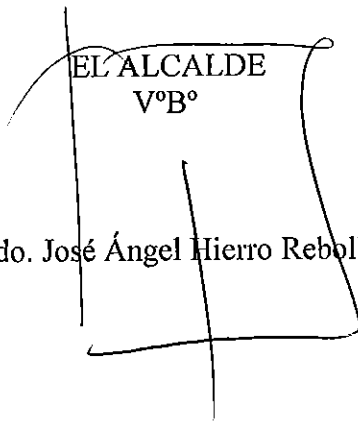
39750 Colindres (Cantabria)

DON ANTONIO DIAZ CALVO, SECRETARIO DEL AYUNTAMIENTO DE COLINDRES (CANTABRIA)


CERTIFICO: Que el anuncio de la Confederación Hidrográfica del Cantábrico, del Ministerio de Agricultura, Alimentación y Medio Ambiente, por la que se acuerda someter a información pública el Proyecto de Autovía del Agua Tramo Cicero – Colindres (Cantabria) , ha estado expuesto al público desde el día 16 de enero al 10 de marzo de 2014

Y para que conste ante la Confederación Hidrográfica de Cantábrico, a los efectos oportunos, expido la presente, salvo error u omisión involuntaria, que firmo y sello con el visto bueno del Sr. Alcalde, en Colindres a diecinueve de marzo de dos mil catorce.

EL ALCALDE
VºBº



Fdo. José Ángel Hierro Rebollar



EL SECRETARIO



Edo. Antonio Díaz Calvo

MINISTERIO DE AGRICULTURA, ALIMENTACION Y MEDIO AMBIENTE

CONFEDERACION HIDROGRAFICA DEL CANTABRICO

REGISTRO DE ENTRADA OFICINA SANTANDER

25/03/2014 09:31:58





MINISTERIO DE AGRICULTURA, ALIMENTACIÓN Y MEDIO AMBIENTE

CONFEDERACIÓN HIDROGRÁFICA DEL CANTÁBRICO

DIRECCIÓN TÉCNICA

ANUNCIO DE LA CONFEDERACIÓN HIDROGRÁFICA DEL CANTÁBRICO, DEL MINISTERIO DE AGRICULTURA, ALIMENTACIÓN Y MEDIO AMBIENTE, POR LA QUE SE ACUERDA SOMETER A INFORMACIÓN PÚBLICA EL "PROYECTO DE AUTOVÍA DEL AGUA. TRAMO CICERO-COLINDRES (CANTABRIA)"

Por Resolución de la Dirección General del Agua de 13 de enero de 2014 fue autorizada la incoación del expediente de información pública del "Proyecto de Autovía del Agua. Tramo Cicero-Colindres (Cantabria)" y de los terrenos, bienes y derechos necesarios para su ejecución.

Con fecha 13 de julio de 2012, el Ministerio de Agricultura, Alimentación y Medio Ambiente encomendó a Aguas de las Cuencas del Norte, S. A. (acuaNorte), actualmente integrada en ACUES, la suscripción de un Protocolo de Colaboración con el Gobierno de Cantabria para el desarrollo de la actuación "Obras de terminación de la Autovía del Agua", el cual fue firmado el 31 de julio de 2012.

El tramo Cicero-Colindres forma parte de la Autovía del Agua, por lo que su punto inicial y final se hayan ya definidos por los tramos colindantes. Considerando un sentido de avance de Cicero de Colindres (aunque se trate de una conducción reversible), su punto inicial se encuentra en la arqueta final del tramo Argoños - Cicero, mientras que su punto final es la llegada al depósito existente de Colindres, desde donde parte el tramo Cicero - Liendo.

La obra consiste en una conducción de diámetro DN800mm, en su mayor parte ejecutada con tubería de fundición dúctil de junta acerrojada y PN 25, salvo 250 metros en el cruce de la ría de Treto, cuya ejecución se resuelve mediante la renovación de la tubería existente, utilizando una tubería mixta PE-KEVLAR de DN450mm y PN15. El cruce de la ría de Escalante, de 552 metros de longitud, se ejecutará mediante el procedimiento constructivo de perforación horizontal dirigida.

Lo que se hace público, en cumplimiento de la legislación vigente, para general conocimiento y de los propietarios de terrenos, bienes y derechos afectados por las obras contempladas en este proyecto, cuya relación se adjunta como Anexo a este anuncio, a los efectos previstos en los artículos 86 de la Ley30/1992 de Régimen Jurídico de las Administraciones Públicas y del Procedimiento Administrativo Común y en el 18 de la Ley de Expropiación Forzosa y 17 de su Reglamento, por el plazo de veinte (20) días hábiles contados a partir de la publicación del presente anuncio en el último de los Boletines en que se ha de publicar, Boletín Oficial del Estado y Boletín Oficial de Cantabria.

El Proyecto, la relación de bienes y derechos afectados y los planos parcelarios podrán ser examinados en las oficinas de la Sociedad Estatal ACUAES, Aguas de las Cuencas de España, situadas en la calle La Regenta, nº 23 de Oviedo y en las dependencias del Confederación Hidrográfica del Cantábrico situadas en Santander, calle Juan de Herrera, número 1. La relación de bienes y derechos afectados y los planos parcelarios también podrán ser examinados en las dependencias de los Ayuntamientos de Escalante, Bárcena de Cicero y Colindres.

Santander, a 14 de enero de 2014

El Secretario General P.D. El Jefe de Área

Form with fields: Expuesto (16-1-2014), Retirado (10-3-2014), Fdo. El Secretario, and a signature.

Antonio José Peñalosa





Ayuntamiento de Colindres

Alameda del Ayuntamiento, 1
Telf. 942 67 40 00
39750 Colindres (Cantabria)



Adjunto tengo el honor de enviar a Ud. los siguientes documentos:

- Anuncios una vez expuestos al público el tiempo reglamentario, sin que en dicha fecha se haya presentado reclamación alguna.



Colindres a 11 Marzo de 2014

EL ALCALDE

Fdo. José Ángel Hierro Rebollar

MINISTERIO DE AGRICULTURA, ALIMENTACION Y MEDIO AMBIENTE
CONFEDERACION HIDROGRAFICA DEL CANTABRICO

REGISTRO DE ENTRADA DEICINA SANTANDER
17/03/2014 09:23:34



CONFEDERACION HIDROGRAFICA DEL CANTABRICO
Juan de Herrera, 1-1º
39071 SANTANDER



ANUNCIO DE LA CONFEDERACIÓN HIDROGRÁFICA DEL CANTÁBRICO, DEL MINISTERIO DE AGRICULTURA, ALIMENTACIÓN Y MEDIO AMBIENTE, POR LA QUE SE ACUERDA SOMETER A INFORMACIÓN PÚBLICA EL "PROYECTO DE AUTOVÍA DEL AGUA. TRAMO CICERO-COLINDRES (CANTABRIA)"

Por Resolución de la Dirección General del Agua de 13 de enero de 2014 fue autorizada la incoación del expediente de información pública del "Proyecto de Autovía del Agua. Tramo Cicero-Colindres (Cantabria)" y de los terrenos, bienes y derechos necesarios para su ejecución.

Con fecha 13 de julio de 2012, el Ministerio de Agricultura, Alimentación y Medio Ambiente encomendó a Aguas de las Cuencas del Norte, S. A. (acuaNorte), actualmente integrada en ACUES, la suscripción de un Protocolo de Colaboración con el Gobierno de Cantabria para el desarrollo de la actuación "Obras de terminación de la Autovía del Agua", el cual fue firmado el 31 de julio de 2012.

El tramo Cicero-Colindres forma parte de la Autovía del Agua, por lo que su punto inicial y final se hayan ya definidos por los tramos colindantes. Considerando un sentido de avance de Cicero de Colindres (aunque se trate de una conducción reversible), su punto inicial se encuentra en la arqueta final del tramo Argoños – Cicero, mientras que su punto final es la llegada al depósito existente de Colindres, desde donde parte el tramo Cicero – Liendo.

La obra consiste en una conducción de diámetro DN800mm, en su mayor parte ejecutada con tubería de fundición dúctil de junta acerrojada y PN 25, salvo 250 metros en el cruce de la ría de Treto, cuya ejecución se resuelve mediante la renovación de la tubería existente, utilizando una tubería mixta PE-KEVLAR de DN450mm y PN15. El cruce de la ría de Escalante, de 552 metros de longitud, se ejecutará mediante el procedimiento constructivo de perforación horizontal dirigida.

Lo que se hace público, en cumplimiento de la legislación vigente, para general conocimiento y de los propietarios de terrenos, bienes y derechos afectados por las obras contempladas en este proyecto, cuya relación se adjunta como Anexo a este anuncio, a los efectos previstos en los artículos 86 de la Ley30/1992 de Régimen Jurídico de las Administraciones Públicas y del Procedimiento Administrativo Común y en el 18 de la Ley de Expropiación Forzosa y 17 de su Reglamento, por el plazo de veinte (20) días hábiles contados a partir de la publicación del presente anuncio en el último de los Boletines en que se ha de publicar, Boletín Oficial del Estado y Boletín Oficial de Cantabria.

El Proyecto, la relación de bienes y derechos afectados y los planos parcelarios podrán ser examinados en las oficinas de la Sociedad Estatal ACUAES, Aguas de las Cuencas de España, situadas en la calle La Regenta, nº 23 de Oviedo y en las dependencias del Confederación Hidrográfica del Cantábrico situadas en Santander, calle Juan de Herrera, número 1. La relación de bienes y derechos afectados y los planos parcelarios también podrán ser examinados en las dependencias de los Ayuntamientos de Escalante, Bárcena de Cicero y Colindres.

Santander, a 14 de enero de 2014

El Secretario General
P.D. El Jefe de Área

Expuesto	16-1-2014
Retirado	10-3-2014 (Resolución 25 de julio 2008, B.O. 21 agosto 2008)
	Fdo. El Secretario,

Antonio José Faldán García



FINCA Nº	TITULARES	TÉRMINO MUNICIPAL	DATOS CATASTRALES							SUPERFICIE AFECTADA (m ²)		
			REFERENCIA CATASTRAL	POLIGONO	PARCELA	SUBPARCELA	CLASE	USO	EXPROPIACIÓN EN DOMINIO	SERVIDUMBRE DE PASO Y/O ACUEDUCTO	Ocupación Temporal	
1	MINISTERIO DE AGRICULTURA ALIMENTACION Y MEDIO AMBIENTE DEMARCAACION DE CARRETERAS	BARCENA DE CICERO	39009A00700021	7	21	a		RU	Prados o praderas	120	1414	2056
2	TRUJEDA MAESO M PILAR TRUJEDA MAESO M MAR	BARCENA DE CICERO	39009A00700168	7	168	-		RU	Prados o praderas	0	4	79
3	FONFRIA GIL RAMON	BARCENA DE CICERO	39009A00700163	7	163	-		RU	Prados o praderas	0	59	193
4	RUEDA FERNANDEZ EMILIA	BARCENA DE CICERO	39009A00700162	7	162	-		RU	Prados o praderas	0	84	210
5	INCERA NAVEDA MARIA CONCEPCION	BARCENA DE CICERO	39009A00700161	7	161	-		RU	Prados o praderas	0	103	133
6	TUMAR CICERO M BELEN	BARCENA DE CICERO	39009A00700160	7	160	-		RU	Prados o praderas	0	58	92
7	TRUJEDA MAESO M PILAR TRUJEDA MAESO M MAR	BARCENA DE CICERO	39009A00700149	7	149	-		RU	Prados o praderas	0	25	43
8	INCERA PANDO M CONCEPCION	BARCENA DE CICERO	39009A00700148	7	148	-		RU	Prados o praderas	0	19	39
9	NAVEDA VELARDE CARMEN	BARCENA DE CICERO	39009A00700147	7	147	-		RU	Prados o praderas	0	21	49
10	TRUJEDA MAESO M PILAR TRUJEDA MAESO M MAR	BARCENA DE CICERO	39009A00700146	7	146	-		RU	Prados o praderas	0	11	26
11	RUBIO RODRIGUEZ JOAQUIN	BARCENA DE CICERO	39009A00700145	7	145	-		RU	Prados o praderas	0	15	33
12	CAMPO PACHECO ALVARO	BARCENA DE CICERO	39009A00700142	7	142	-		RU	Prados o praderas	0	19	38
13	INCERA PANDO M CONCEPCION	BARCENA DE CICERO	39009A00700141	7	141	-		RU	Prados o praderas	0	14	27
14	DUEÑAS GARAY JUAN	BARCENA DE CICERO	39009A00700140	7	140	-		RU	Prados o praderas	0	15	28
15	DUEÑAS GARAY JUAN	BARCENA DE CICERO	39009A00700139	7	139	-		RU	Prados o praderas	0	11	20
16	DUEÑAS GARAY JUAN	BARCENA DE CICERO	39009A00700138	7	138	-		RU	Prados o praderas	0	11	20
17	DUEÑAS GARAY JUAN	BARCENA DE CICERO	39009A00700137	7	137	-		RU	Prados o praderas	0	11	25
18	VELA DIEZ ULZURRUN JOSE MIGUEL	BARCENA DE CICERO	39009A00700135	7	135	-		RU	Prados o praderas	0	24	60
19	CICERO FUENTE JOSE	BARCENA DE CICERO	39009A00700134	7	134	-		RU	Prados o praderas	0	11	27
20	PANDO NAVEDA CONCEPCION	BARCENA DE CICERO	39009A00700133	7	133	-		RU	Prados o praderas	0	9	23
21	TRUJEDA MAESO M PILAR TRUJEDA MAESO M MAR	BARCENA DE CICERO	39009A00700132	7	132	-		RU	Prados o praderas	5	10	32
22	NAVEDA VELARDE CARMEN	BARCENA DE CICERO	39009A00700131	7	131	-		RU	Prados o praderas	17	0	32
23	INCERA PANDO M CONCEPCION	BARCENA DE CICERO	39009A00700130	7	130	-		RU	Prados o praderas	9	1	25

FINCA N°	TITULAR/ES	TÉRMINO MUNICIPAL	DATOS CATASTRALES							SUPERFICIE AFECTADA (m²)		
			REFERENCIA CATASTRAL	POLIGONO	PARCELA	SUBPARCELA	CLASE	USO	EXPROPIACIÓN EN DOMINIO	SERVIDUMBRE DE PASO Y/O ACUEDUCTO	OCUPACIÓN TEMPORAL	
24	TRUJEDA MAESO M PILAR TRUJEDA MAESO M MAR	BARCENA DE CICERO	39009A00700129	7	129	-	-	RU	Prados o praderas	0	4	24
25	VECI OCEJO JOSE RAMON	BARCENA DE CICERO	39009A00700128	7	128	-	-	RU	Prados o praderas	0	3	32
26	PANDO NAVEDA CARMEN	BARCENA DE CICERO	39009A00700127	7	127	-	-	RU	Prados o praderas	0	2	48
27	CAGIGAS GARNICA JOSEFINA	BARCENA DE CICERO	39009A00700126	7	126	-	-	RU	Prados o praderas	0	1	40
28	REJON GONZALEZ JUAN	BARCENA DE CICERO	39009A00700125	7	125	-	-	RU	Prados o praderas	0	1	31
29	PANDO NAVEDA CARMEN	BARCENA DE CICERO	39009A00700123	7	123	-	-	RU	Prados o praderas	0	1	17
30	QUINTANA PANDO MANUELA	BARCENA DE CICERO	39009A00700122	7	122	-	-	RU	Prados o praderas	0	2	36
31	GUTIERREZ RUEDA BELEN	BARCENA DE CICERO	39009A00700121	7	121	-	-	RU	Prados o praderas	0	2	27
32	CAGIGAS GARNICA ANA MARIA	BARCENA DE CICERO	39009A00700120	7	120	-	-	RU	Prados o praderas	0	1	13
33	VELA DIEZ-UJZURRUN JOSE MIGUEL	BARCENA DE CICERO	39009A00700457	7	457	-	-	RU	Prados o praderas	0	2	22
34	INCERA PANDO M CONCEPCION	BARCENA DE CICERO	39009A00700117	7	117	-	-	RU	Prados o praderas	0	3	26
35	LAVIN REVUELTA MARIA TERESA	BARCENA DE CICERO	39009A00700116	7	116	-	-	RU	Prados o praderas	0	6	38
36	GUTIERREZ RUEDA BELEN	BARCENA DE CICERO	39009A00700115	7	115	-	-	RU	Prados o praderas	0	8	39
37	RUEDA CICERO CIPRIANA	BARCENA DE CICERO	39009A00700114	7	114	-	-	RU	Prados o praderas	0	11	39
38	RUEDA FERNANDEZ EMILIA	BARCENA DE CICERO	39009A00700111	7	111	-	-	RU	Prados o praderas	0	10	29
39	PANDO NAVEDA CARMEN	BARCENA DE CICERO	39009A00700110	7	110	-	-	RU	Prados o praderas	0	13	35
40	CORREIA CARLOS ALBERTO NUÑEZ BENITEZ MARIA BEGOÑA	BARCENA DE CICERO	39009A00700108	7	108	-	-	RU	Prados o praderas	0	20	59
41	VELA DIEZ-UJZURRUN JOSE MIGUEL	BARCENA DE CICERO	39009A00700104	7	104	-	-	RU	Prados o praderas	0	9	30
42	GUTIERREZ FONFRIA OLEGARIA	BARCENA DE CICERO	39009A00700103	7	103	-	-	RU	Prados o praderas	0	10	34
43	INCERA PANDO M CONCEPCION	BARCENA DE CICERO	39009A00700102	7	102	-	-	RU	Prados o praderas	0	10	33
44	GUTIERREZ RUEDA BELEN	BARCENA DE CICERO	39009A00700101	7	101	-	-	RU	Prados o praderas	0	29	125
45	PANDO NAVEDA CARMEN	BARCENA DE CICERO	39009A00700099	7	99	-	-	RU	Prados o praderas	0	5	27
46	PANDO NAVEDA CARMEN	BARCENA DE CICERO	39009A00700098	7	98	-	-	RU	Prados o praderas	0	5	24

FINCA N°	TITULARES	TÉRMINO MUNICIPAL	DATOS CATASTRALES							SUPERFICIE AFECTADA (m²)		
			REFERENCIA CATASTRAL	POLIGONO	PARCELA	SUBPARCELA	CLASE	USO	EXPROPIACIÓN EN DOMINIO	SERVIDUMBRE DE PASO Y/O ACUEDUCTO	OCUPACIÓN TEMPORAL	
47	GUTIERREZ FONFRIA OLEGARIA	BARCENA DE CICERO	39009A00700097	7	97	-		RU	Prados o praderas	0	6	29
48	ORTIZ ORTIZ HORACIO	BARCENA DE CICERO	39009A00700095	7	95	-		RU	Prados o praderas	0	5	24
49	PANDO NAVEDA CARMEN	BARCENA DE CICERO	39009A00700094	7	94	-		RU	Prados o praderas	0	4	21
50	QUINTANA PANDO MANUELA	BARCENA DE CICERO	39009A00700093	7	93	-		RU	Prados o praderas	0	3	15
51	ORTIZ FERNANDEZ JOSE RAMON	BARCENA DE CICERO	39009A00700089	7	89	-		RU	Prados o praderas	0	12	53
52	INCERA PANDO M CONCEPCION	BARCENA DE CICERO	39009A00700088	7	88	-		RU	Prados o praderas	0	13	70
53	NAVEDA VELARDE CARMEN	BARCENA DE CICERO	39009A00700456	7	456	-		RU	Prados o praderas	0	1	37
54	ZÑDESCUENTO TOPOGRAFICO	BARCENA DE CICERO	39009A00709017	7	9017	-		RU	Improductivo	35	1037	81
55	BARREÑA ELICEGUI MARTIN	BARCENA DE CICERO	39009A00700022	7	22	-		RU	Prados o praderas	0	28	78
56	AMAS ALCIBAR JOSE LUIS	BARCENA DE CICERO	39009A00700023	7	23	-		RU	Prados o praderas	0	6	81
57	AMAS ALCIBAR JOSE LUIS	BARCENA DE CICERO	39009A00700024	7	24	-		RU	Prados o praderas	0	8	45
58	AMAS ALCIBAR JOSE LUIS	BARCENA DE CICERO	39009A00700025	7	25	-		RU	Prados o praderas	0	14	33
59	AMAS ALCIBAR JOSE LUIS	BARCENA DE CICERO	39009A00700026	7	26	-		RU	Prados o praderas	0	2	22
60	BARREÑA ELICEGUI MARTIN	BARCENA DE CICERO	39009A00700027	7	27	-		RU	Prados o praderas	0	0	14
61	PANDO NAVEDA CARMEN	BARCENA DE CICERO	39009A00700028	7	28	-		RU	Prados o praderas	0	0	23
62	RUEDA VECI ANTONIO	BARCENA DE CICERO	39009A00700029	7	29	-		RU	Prados o praderas	0	0	11
63	TRUJEDA PALENCIA LUCIA	BARCENA DE CICERO	39009A00700030	7	30	-		RU	Prados o praderas	0	0	12
64	INCERA PANDO M CONCEPCION	BARCENA DE CICERO	39009A00700031	7	31	-		RU	Prados o praderas	0	0	22
65	GUTIERREZ FONFRIA OLEGARIA	BARCENA DE CICERO	39009A00700032	7	32	-		RU	Prados o praderas	0	1	23
66	INCERA PANDO M CONCEPCION	BARCENA DE CICERO	39009A00700033	7	33	-		RU	Prados o praderas	0	13	90
67	CERRO MADRAZO ISABEL ARNAIZ FONFRIA JOSE ANTONIO	BARCENA DE CICERO	39009A00700466	7	466	-		RU	Prados o praderas	0	6	23
68	ARNAIZ CAGIGAS CAROLINA ARNAIZ CAGIGAS ANA ROSA	BARCENA DE CICERO	39009A00700036	7	36	-		RU	Prados o praderas	0	10	26
69	CAMPO RUEDA MARGARITA	BARCENA DE CICERO	39009A00700037	7	37	-		RU	Prados o praderas	0	7	21

FINCA N°	TITULARES	TERMINO MUNICIPAL	DATOS CATASTRALES							SUPERFICIE AFECTADA (m²)		
			REFERENCIA CATASTRAL	POLIGONO	PARCELA	SUBPARCELA	CLASE	USO	EXPROPIACIÓN EN DOMINIO	SERVIDUMBRE DE PASO Y/O ACUEDUCTO	Ocupación Temporal	
70	TRUJEDA MAESO M PILAR TRUJEDA MAESO M IMAR	BARCENA DE CICERO	39009A00700038	7	38	-	-	RU	Prados o praderas	6	4	15
71	GUTIERREZ FONFRIA OLEGARIA	BARCENA DE CICERO	39009A00700039	7	39	-	-	RU	Prados o praderas	21	0	2
72	INCERA PANDO M CONCEPCION	BARCENA DE CICERO	39009A00700040	7	40	-	-	RU	Prados o praderas	18	2	4
73	DIEZ PACHECO JESUS	BARCENA DE CICERO	39009A00700042	7	42	-	-	RU	Prados o praderas	0	16	21
74	RUEDA SAN ROMAN ELISA	BARCENA DE CICERO	39009A00700043	7	43	-	-	RU	Prados o praderas	0	15	17
75	MOGRO RUGAMA JOSEFA MOGRO RUGAMA FLORO	BARCENA DE CICERO	39009A00700044	7	44	-	-	RU	Prados o praderas	0	13	12
76	ORTIZ ORTIZ HORACIO	BARCENA DE CICERO	39009A00700045	7	45	-	-	RU	Prados o praderas	0	25	22
77	ROZAS INCERA JULIAN	BARCENA DE CICERO	39009A00700046	7	46	-	-	RU	Prados o praderas	0	28	24
78	MOGRO RUGAMA JOSEFA MOGRO RUGAMA FLORO	BARCENA DE CICERO	39009A00700047	7	47	-	-	RU	Prados o praderas	0	32	27
79	SAN JUAN SAÑUDO ADELA	BARCENA DE CICERO	39009A00700050	7	50	-	-	RU	Prados o praderas	0	14	13
80	TRUJEDA MAESO M PILAR TRUJEDA MAESO M IMAR	BARCENA DE CICERO	39009A00700051	7	51	-	-	RU	Prados o praderas	0	13	13
81	CASIGAS GARNICA JUAN MIGUEL	BARCENA DE CICERO	39009A00700052	7	52	-	-	RU	Prados o praderas	0	21	24
82	SAN JUAN SAÑUDO ADELA	BARCENA DE CICERO	39009A00700055	7	55	-	-	RU	Prados o praderas	0	43	74
83	NAVEDA VELARDE CARMEN	BARCENA DE CICERO	39009A00700056	7	56	-	-	RU	Prados o praderas	0	7	21
84	INCERA PANDO M CONCEPCION	BARCENA DE CICERO	39009A00700058	7	58	-	-	RU	Prados o praderas	0	2	6
85	INCERA PANDO M CONCEPCION	BARCENA DE CICERO	39009A00700059	7	59	-	-	RU	Prados o praderas	0	5	13
86	CAGIGAS GARNICA JUAN MIGUEL	BARCENA DE CICERO	39009A00700060	7	60	-	-	RU	Prados o praderas	0	6	16
87	PANDO NAVEDA CARMEN	BARCENA DE CICERO	39009A00700061	7	61	-	-	RU	Prados o praderas	0	7	17
88	PANDO NAVEDA CARMEN	BARCENA DE CICERO	39009A00700062	7	62	-	-	RU	Prados o praderas	0	19	38
89	ORTIZ FERNANDEZ JOSE RAMON	BARCENA DE CICERO	39009A00700063	7	63	-	-	RU	Prados o praderas	0	37	57
90	INCERA PANDO M CONCEPCION	BARCENA DE CICERO	39009A00700064	7	64	-	-	RU	Prados o praderas	0	25	35
91	GIL BUSTAMANTE M LUISA	BARCENA DE CICERO	39009A00700069	7	69	-	-	RU	Prados o praderas	0	46	76
92	ORTIZ FERNANDEZ JOSE RAMON	BARCENA DE CICERO	39009A00700074	7	74	-	-	RU	Prados o praderas	0	51	40

FINCA N°	TITULARES	TÉRMINO MUNICIPAL	DATOS CATASTRALES							SUPERFICIE AFECTADA (m²)		
			REFERENCIA CATASTRAL	POLIGONO	PARCELA	SUBPARCELA	CLASE	USO	EXPROPIACIÓN EN DOMINIO	SERVIDUMBRE DE PASO Y/O ACUEDUCTO	OCCUPACIÓN TEMPORAL	
93	PANDO NAVEDA CARMEN	BARCENA DE CICERO	39009A00700075	7	75	-	-	RU	Prados o praderas	0	72	101
94	INCERA PANDO M CONCEPCION	BARCENA DE CICERO	39009A00700076	7	76	-	-	RU	Prados o praderas	0	610	4296
95	HAYA CASTILLO MANUEL	BARCENA DE CICERO	39009A00700084	7	84	-	-	RU	Prados o praderas	0	286	385
96	GAZAGAECHEVARRIA RUEDA FLORENTINO	BARCENA DE CICERO	39009A00700082	7	82	-	-	RU	Prados o praderas	0	9	75
97	JUNTA VECINAL DE CICERO	BARCENA DE CICERO	39009A00700462	7	462	-	-	RU	Prados o praderas	0	264	947
99	GIL ROZAS JESUS MINISTERIO DE AGRICULTURA ALIMENTACION Y MEDIO AMBIENTE DEMARCACION DE CARRETERAS	BARCENA DE CICERO	39009A00709023	7	9023	-	-	RU	Hidrografia natural (rio,laguna,arroyo.)	44	369	544
100	MINISTERIO DE AGRICULTURA ALIMENTACION Y MEDIO AMBIENTE DEMARCACION DE CARRETERAS	BARCENA DE CICERO	39009A00709024	7	9024	-	-	RU	Hidrografia natural (rio,laguna,arroyo.)	0	106	130
101	GIL BUSTAMANTE ADELA	BARCENA DE CICERO	1373014VP6017S	13730	14	-	-	UR	Residencial	62	207	354
102	ZORRILLA GAZAGAECHEVARRIA PEDRO RAMON FERNANDEZ FONFRIA ALEJANDRA	BARCENA DE CICERO	1373015VP6017S	13730	15	-	-	UR	Residencial	0	264	398
103	INCERA PANDO M LUISA	BARCENA DE CICERO	1373019VP6017S	13730	19	-	-	UR	Suelo sin edif.	0	228	342
104	JUNTA VECINAL DE CICERO	BARCENA DE CICERO	39009A00900229	9	229	-	-	RU	Prados o praderas	44	82	215
105	HAYA VALLE JUAN MIGUEL HAYA VALLE M CARMEN	BARCENA DE CICERO	1373021VP6017S	13730	21	-	-	UR	Residencial	0	113	200
106	HAYA VALLE JUAN MIGUEL	BARCENA DE CICERO	1373022VP6017S	13730	22	-	-	UR	Residencial	0	422	630
107	ZORRILLA FERNANDEZ MARIA MONTSERRAT	BARCENA DE CICERO	39009A00900199	9	199	9	-	RU	Prados o praderas	62	565	910
108	ROZAS INCERA BERNARDINO	BARCENA DE CICERO	39009A00900201	9	201	-	-	RU	Prados o praderas	0	196	199
109	VECI OCEJO JOSE RAMON	BARCENA DE CICERO	39009A00900204	9	204	-	-	RU	Prados o praderas	16	34	73
110	VECI CICERO CARLOS	BARCENA DE CICERO	39009A00900205	9	205	-	-	RU	Prados o praderas	63	0	54
111	MAZON PERAL MIGUEL	BARCENA DE CICERO	39009A00900208	9	208	-	-	RU	Prados o praderas	31	27	40
112	INCERA PANDO M CONCEPCION	BARCENA DE CICERO	39009A00900209	9	209	-	-	RU	Prados o praderas	0	23	33
113	VELA DIEZ-LIZURRUN JOSE MIGUEL	BARCENA DE CICERO	39009A00900212	9	212	-	-	RU	Prados o praderas	0	0	7
114	FERROCARRILES DE VIA ESTRECHA FEVE MINISTERIO DE TRANSPORTES Y COMUNICACIONES	BARCENA DE CICERO	39009A00900201	9	9001	-	-	RU	Improductivo	0	42	59
115	INCERA PANDO M CONCEPCION	BARCENA DE CICERO	39009A00900063	9	63	-	-	RU	Prados o praderas	0	10	65
116	VELA DIEZ-LIZURRUN JOSE MIGUEL	BARCENA DE CICERO	39009A00900064	9	64	-	-	RU	Prados o praderas	166	208	442

FINCA N°	TITULARES	TÉRMINO MUNICIPAL	DATOS CATASTRALES						SUPERFICIE AFECTADA (m²)			OCUPACIÓN TEMPORAL
			REFERENCIA CATASTRAL	POLIGONO	PARCELA	SUBPARCELA	CLASE	USO	EXPROPIACIÓN EN DOMINIO	SERVIDUMBRE DE PASO Y/O ACUEDUCTO		
117	ROZAS INCERA BERNARDINO	BARCENA DE CICERO	39009A00900228	9	228	-	-	RU	Prados o praderas	5	48	253
118	INCERA PANDO M CONCEPCION	BARCENA DE CICERO	39009A00900075	9	75	-	-	RU	Prados o praderas	0	148	93
119	MADRAZO RUEDA MANUELA	BARCENA DE CICERO	39009A00900076	9	76	-	-	RU	Prados o praderas	0	63	87
120	NAVEDA VELARDE CARMEN	BARCENA DE CICERO	39009A00900074	9	74	-	-	RU	Prados o praderas	0	336	513
121	FERROCARRILES DE VIA ESTRECHA FEVE MINISTERIO DE TRANSPORTES Y COMUNICACIONES COMUNICACIONES	BARCENA DE CICERO	39009A00900078	9	78	-	-	RU	Prados o praderas	0	0	9
122	MUELA INCERA JOSE	BARCENA DE CICERO	39009A00900079	9	79	-	-	RU	Prados o praderas	0	62	65
123	RUEDA ROZAS AMADEO	BARCENA DE CICERO	39009A00900080	9	80	-	-	RU	Prados o praderas	0	249	370
124	FERROCARRILES DE VIA ESTRECHA FEVE MINISTERIO DE TRANSPORTES Y COMUNICACIONES COMUNICACIONES	BARCENA DE CICERO	39009A00900094	9	94	-	-	RU	Prados o praderas	0	0	2
125		BARCENA DE CICERO	39009A00900095	9	95	-	-	RU	Prados o praderas	0	0	66
126	VELA DIEZ-JULZURRIN JOSE MIGUEL	BARCENA DE CICERO	39009A00900096	9	96	-	-	RU	Prados o praderas	0	58	50
127	PANDO NAVEDA CARMEN	BARCENA DE CICERO	39009A00900097	9	97	-	-	RU	Prados o praderas	0	135	189
128	GUTIERREZ INCERA SANTIAGO	BARCENA DE CICERO	39009A00900103	9	103	-	-	RU	Prados o praderas	0	125	187
129	ORTIZ ORTIZ HORACIO	BARCENA DE CICERO	39009A00900104	9	104	-	-	RU	Prados o praderas	0	27	40
130	TRUJEDA MAESO M PILAR TRUJEDA MAESO M IMAR	BARCENA DE CICERO	39009A00900105	9	105	-	-	RU	Prados o praderas	0	58	87
131	RUGAMA FONFRIA ANTONIA	BARCENA DE CICERO	39009A00900110	9	110	-	-	RU	Prados o praderas	0	58	84
132	RUEDA SAN ROMAN ELVIRA	BARCENA DE CICERO	39009A00900111	9	111	-	-	RU	Prados o praderas	0	48	71
133	RUEDA SAN ROMAN ELVIRA CICERO RUEDA ELVIRA CICERO RUEDA SALVADOR	BARCENA DE CICERO	39009A00900112	9	112	-	-	RU	Prados o praderas	0	45	87
134	VIÑUELA PRIETO GASPAR CAMPO HUERTA BLANCA FLOR	BARCENA DE CICERO	39009A00900118	9	118	-	-	RU	Prados o praderas	0	46	70
135	VIÑUELA PRIETO GASPAR CAMPO HUERTA BLANCA FLOR	BARCENA DE CICERO	39009A00900119	9	119	-	-	RU	Prados o praderas	0	33	49
136	VIÑUELA PRIETO GASPAR	BARCENA DE CICERO	39009A00900124	9	124	-	-	RU	Prados o praderas	0	60	90
137	VIÑUELA PRIETO GASPAR	BARCENA DE CICERO	39009A00900126	9	126	-	-	RU	Prados o praderas	0	108	162
138	ORTIZ ORTIZ HORACIO	BARCENA DE CICERO	39009A00900127	9	127	-	-	RU	Prados o praderas	0	76	113
139	INCERA PANDO M CONCEPCION	BARCENA DE CICERO	39009A00900130	9	130	-	-	RU	Prados o praderas	0	35	52

FINCA N°	TITULARES	TÉRMINO MUNICIPAL	DATOS CATASTRALES							SUPERFICIE AFECTADA (m²)		
			REFERENCIA CATASTRAL	POLIGONO	PARCELA	SUBPARCELA	CLASE	USO	EXPROPIACIÓN EN DOMINIO	SERVIDUMBRE DE PASO Y/O ACUEDUCTO	OCUPACIÓN TEMPORAL	
140	ROZAS INCERA BERNARDINO	BARCENA DE CICERO	39009A00900131	9	131	-	-	RU	Prados o praderas	0	41	60
141	PANDO NAVEDA CONCEPCION	BARCENA DE CICERO	39009A00900132	9	132	-	-	RU	Prados o praderas	0	162	244
142	INCERA PANDO M CONCEPCION	BARCENA DE CICERO	39009A00900134	9	134	-	-	RU	Prados o praderas	0	142	213
143	RUEDA ROZAS AMADEO	BARCENA DE CICERO	39009A00900135	9	135	-	-	RU	Prados o praderas	0	43	96
144	DESCUENTO TOPOGRAFICO	BARCENA DE CICERO	39009A01009002	10	9002	-	-	RU	Improductivo	0	51	74
145	SAMPEDRO MAZA MIGUEL	BARCENA DE CICERO	39009A01000013	10	13	a		RU	Prados o praderas	22	728	1126
146	SAMPEDRO MAZA MIGUEL	BARCENA DE CICERO	39009A01000014	10	14	b		RU	Monte bajo	41	149	223
147	RUESGA VERANO JOSE RUESGA VERANO AURELIA RUESGA VERANO PILAR	BARCENA DE CICERO	39009A01000015	10	15	c		RU	Improductivo	24	7	24
148	COLLADO BERRIRE MANUELA	BARCENA DE CICERO	39009A01000026	10	26	d		RU	Prados o praderas	19	307	493
149	MONASTERIO LASTRA ALFREDO MONASTERIO LASTRA MA ISABEL MONASTERIO LASTRA ANDRES MONASTERIO LASTRA M TERESA	BARCENA DE CICERO	39009A01000027	10	27	a		RU	Prados o praderas	0	793	1190
150	COLLADO BERRIRE MANUELA VERANO COLLADO MANUEL	BARCENA DE CICERO	39009A01000028	10	28	b		RU	Improductivo	0	23	33
151	DESCUENTO TOPOGRAFICO	BARCENA DE CICERO	39009A01090002	11	9002	a		RU	Prados o praderas	63	1557	2541
152	VERANO GONZALEZ AGUSTIN [HEREDEROS DE]	BARCENA DE CICERO	39009A01100109	11	109	b		RU	Prados o praderas	28	42	146
153	FERNANDEZ GARCIA EUGENIO	BARCENA DE CICERO	39009A01100110	11	110	c		RU	Improductivo	0	0	31
154	SANTISTEBAN CAÑARTE ALBERTO	BARCENA DE CICERO	39009A01100105	11	105	-		RU	Improductivo	44	279	65
155		BARCENA DE CICERO	39009A01109004	11	9004	-		RU	Prados o praderas	34	252	717
156	ROBERT BOSCH ESPAÑA FABRICA TRETTO S A	BARCENA DE CICERO	2152028VP602SS	21520	28	a		RU	Prados o praderas	221	2342	3795
		BARCENA DE CICERO		11	9004	b		RU	Pastos	75	109	295
		BARCENA DE CICERO		11	9004	-		RU	Improductivo	216	53	77
		BARCENA DE CICERO		21520	28	-		UR	Industrial	216	1716	6056

FINCA Nº	TITULARES	TÉRMINO MUNICIPAL	DATOS CATASTRALES							SUPERFICIE AFECTADA (m²)		
			REFERENCIA CATASTRAL	POLIGONO	PARCELA	SUBPARCELA	CLASE	USO	EXPROPIACIÓN EN DOMINIO	SERVIDUMBRE DE PASO Y/O ACUEDUCTO	OCUPACIÓN TEMPORAL	
159	DESCUENTO TOPOGRAFICO	BARCENA DE CICERO	39009A01109031	11	9031	-	-	RU	Vía de comunicación de dominio público	0	299	39
160	DEMARCAACION DE CARRETERAS DEL MINISTERIO	COLINDRES	39023A00109004	1	9004	-	-	RU	Vía de comunicación de dominio público	0	336	43
161	GOBIERNO DE CANTABRIA	COLINDRES	2749601VP6024N	27496	1	-	-	UR	Industrial	0	39	105
162	GOBIERNO DE CANTABRIA	COLINDRES	2849101VP6024N	28491	1	-	-	UR	Suelo sin edif.	0	30	57
163	COFRADIA DE PESCADORES DE SAN GINES	COLINDRES	2850902VP6024N	28509	2	-	-	UR	Industrial	0	33	57
164	AYUNTAMIENTO DE COLINDRES	COLINDRES	3049802VP6034N	30498	2	-	-	UR	Suelo sin edif.	0	0	847
165	OTERSA OBRAS SA	COLINDRES	3447151VP6034N	34471	51	-	-	RU	Prados o praderas	0	1137	1668
166	ARLARE 2000, SL	COLINDRES	3447153VP6034N	34471	53	-	-	RU	Prados o praderas	0	8	56
167	ARLARE 2000, SL	COLINDRES	3447152VP6034N	34471	52	-	-	RU	Prados o praderas	0	263	318
168	DEMARCAACION DE CARRETERAS DEL MINISTERIO	COLINDRES	3447171VP6034N	34471	71	-	-	RU	Prados o praderas	0	65	94
169	DEMARCAACION DE CARRETERAS DEL MINISTERIO	COLINDRES	39023A00109002	1	9002	-	-	RU	Vía de comunicación de dominio público	152	2102	3071
170	ARSIDI SL	COLINDRES	3645101VP6034N	36451	1	-	-	RU	Prados o praderas	109	241	456
171	ARSIDI SL	COLINDRES	39023A00500006	5	6	a	-	RU	Prados o praderas	0	0	1006
172	MINISTERIO DE AGRICULTURA ALIMENTACION Y MEDIO AMBIENTE DEMARCAACION DE CARRETERAS	COLINDRES	39023A00500016	5	16	-	-	RU	Improductivo	0	593	943
173	URRIOLABETIA ROZAS LAURA	COLINDRES	39023A00500007	5	7	-	-	RU	Prados o praderas	0	13	97
174	URANGA SAIZ MANUEL	COLINDRES	39023A00500008	5	8	-	-	RU	Prados o praderas	0	26	130
175	NEGRETE CRUZ MARCELINO [HEREDEROS DE]	COLINDRES	39023A00500010	5	10	-	-	RU	Prados o praderas	0	0	61
176	CAVIEDES ESPELETA BENEDICTA	COLINDRES	39023A00500011	5	11	-	-	RU	Prados o praderas	0	0	13
177	DEMARCAACION DE CARRETERAS DEL MINISTERIO	COLINDRES	39023A00500002	5	9002	-	-	RU	improductivo	258	1554	2068
178	DEMARCAACION DE CARRETERAS DEL MINISTERIO	COLINDRES	39023A00209003	2	9003	-	-	RU	Vía de comunicación de dominio público	196	1087	1824
179	DEMARCAACION DE CARRETERAS DEL MINISTERIO	COLINDRES	39023A00209005	2	9005	-	-	RU	Vía de comunicación de dominio público	25	0	93
180	GOBIERNO DE CANTABRIA	COLINDRES	4142602VP6044S	41426	2	-	-	RU	Prados o praderas	7	112	338
181	GOBIERNO DE CANTABRIA	COLINDRES	4142601VP6044S	41426	1	-	-	RU	Prados o praderas	157	1798	3509

FINCA N°	TITULARVES	TÉRMINO MUNICIPAL	DATOS CATASTRALES						SUPERFICIE AFECTADA (m²)		
			REFERENCIA CATASTRAL	POLIGONO	PARCELA	SUBPARCELA	CLASE	USO	EXPROPIACIÓN EN DOMINIO	SERVIDUMBRE DE PASO Y/O ACUEDUCTO	OCCUPACIÓN TEMPORAL
182	RUIZ OTERO JOSE GARZON ANGULO PRUDENCIA	COLINDRES	39023A002001030000YG	2	103	a	UR	Residencial	132	64	148
						b	RU	Prados o praderas	0	1115	1754
183	MAZA BERNALES MARIA DOLORES	COLINDRES	39023A00200113	2	113	-	RU	Prados o praderas	0	166	224
184	PUMAREJO BERNALES ANTONIO	COLINDRES	39023A00200111	2	111	-	RU	Prados o praderas	0	68	70
185	BLANCO MARTINEZ JOSE MARIA	COLINDRES	4739901VP6043N	47399	1	-	RU	Prados o praderas	185	688	1193
186	GOBIERNO DE CANTABRIA	COLINDRES	4643112VP6044S0000FH	46431	12	b	UR	Industrial	0	85	1258

VIERNES, 24 DE ENERO DE 2014 - BOC NÚM. 16

CONFEDERACIÓN HIDROGRÁFICA DEL CANTÁBRICO

CVE-2014-644 *Información pública del proyecto de autovía del agua. Tramo Cicero-Colindres.*

Por Resolución de la Dirección General del Agua de 13 de enero de 2014 fue autorizada la incoación del expediente de información pública del "Proyecto de Autovía del Agua. Tramo Cicero-Colindres (Cantabria)" y de los terrenos, bienes y derechos necesarios para su ejecución.

Con fecha 13 de julio de 2012, el Ministerio de Agricultura, Alimentación y Medio Ambiente encomendó a Aguas de las Cuencas del Norte, S. A. (acuaNorte), actualmente integrada en ACUES, la suscripción de un Protocolo de Colaboración con el Gobierno de Cantabria para el desarrollo de la actuación "Obras de terminación de la Autovía del Agua", el cual fue firmado el 31 de julio de 2012.

El tramo Cicero - Colindres forma parte de la Autovía del Agua, por lo que su punto inicial y final se hayan ya definidos por los tramos colindantes. Considerando un sentido de avance de Cicero de Colindres (aunque se trate de una conducción reversible), su punto inicial se encuentra en la arqueta final del tramo Argoños - Cicero, mientras que su punto final es la llegada al depósito existente de Colindres, desde donde parte el tramo Cicero - Liendo.

La obra consiste en una conducción de diámetro DN800mm, en su mayor parte ejecutada con tubería de fundición dúctil de junta acorrojada y PN 25, salvo 250 metros en el cruce de la ría de Treto, cuya ejecución se resuelve mediante la renovación de la tubería existente, utilizando una tubería mixta PE-KEVLAR de DN450mm y PN15. El cruce de la ría de Escalante, de 552 metros de longitud, se ejecutará mediante el procedimiento constructivo de perforación horizontal dirigida.

Lo que se hace público, en cumplimiento de la legislación vigente, para general conocimiento y de los propietarios de terrenos, bienes y derechos afectados por las obras contempladas en este proyecto, cuya relación se adjunta como Anexo a este anuncio, a los efectos previstos en los artículos 86 de la Ley 30/1992 de Régimen Jurídico de las Administraciones Públicas y del Procedimiento Administrativo Común y en el 18 de la Ley de Expropiación Forzosa y 17 de su Reglamento, por el plazo de veinte (20) días hábiles contados a partir de la publicación del presente anuncio en el último de los Boletines en que se ha de publicar, «Boletín Oficial del Estado» y Boletín Oficial de Cantabria.

El Proyecto, la relación de bienes y derechos afectados y los planos parcelarios podrán ser examinados en las oficinas de la Sociedad Estatal ACUAES, Aguas de las Cuencas de España, situadas en la calle La Regenta, número 23 de Oviedo y en las dependencias del Confederación Hidrográfica del Cantábrico situadas en Santander, calle Juan de Herrera, número 1. La relación de bienes y derechos afectados y los planos parcelarios también podrán ser examinados en las dependencias de los Ayuntamientos de Escalante, Bárcena de Cicero y Colindres.

Santander, 14 de enero de 2014.

El secretario general,

P.D. el jefe de Área

(Resolución 25 de julio 2008, «Boletín Oficial del Estado» 21 agosto 2008),

Antonio José Roldán Cartiel.

CVE-2014-644

**Certificado de exposición al público del Ayuntamiento de la Villa
de Escalante**



AYUNTAMIENTO
DE LA
VILLA DE ESCALANTE

Teléf./Fax: 942 677 720
39795 ESCALANTE (Cantabria)

MINISTERIO DE AGRICULTURA, ALIMENTACION Y MEDIO AMBIENTE
CONFEDERACION HIDROGRAFICA DEL CANTABRICO
REGISTRO DE ENTRADA OFICINA SANTANDER
19/03/2014 09:38:33
E004201400000502

AYUNTAMIENTO DE LA VILLA DE ESCALANTE (CANTABRIA)	
13 MAR 2014	
ENTRADA	SALIDA
N.º.....	N.º 66

D. ALFREDO VELASCO REYES, SECRETARIO DEL EXCMO. AYUNTAMIENTO DE LA VILLA DE ESCALANTE, CANTABRIA, CERTIFICO:

Que el Edicto que se acompaña remitido por la Confederación Hidrográfica del Cantábrico, referente al expediente de información pública del "Proyecto de Autovía del Agua. Tramo Cicero-Colindres", ha estado expuesto en el Tablón de Anuncios de este Ayuntamiento en fechas extremas del 18 de enero al 12 de marzo de 2014, y contra el mismo no se ha presentado reclamación alguna en estas dependencias municipales.

Y para que así conste a los efectos oportunos ante la Confederación Hidrográfica del Cantábrico – Dirección Técnica, se expide la presente certificación por Orden y con el visto bueno del Sr. Alcalde, en Escalante a 12 de marzo de 2014.

VºBº
EL ALCALDE

EL SECRETARIO

Fdo. Juan José Alonso Venero Fdo. Alfredo Velasco Reyes

CONFEDERACION HIDROGRAFICA DEL CANTABRICO
DIRECCION TECNICA
c/ Juan de Herrera, 1 – 1º
39071 SANTANDER



MINISTERIO
DE AGRICULTURA, ALIMENTACIÓN
Y MEDIO AMBIENTE

MINISTERIO DE AGRICULTURA, ALIMENTACION Y MEDIO AMBIENTE
CONFEDERACION HIDROGRAFICA DEL CANTABRICO

REGISTRO DE SALIDA DEPTO. SANTANDER
15/01/2014 12:22:26

CONFEDERACIÓN
HIDROGRÁFICA
DEL CANTÁBRICO

DIRECCIÓN TÉCNICA



O F I C I O

S/REF.

N/REF.


FECHA

ASUNTO

REMISIÓN ANUNCIO PARA LA
INFORMACIÓN PÚBLICA

AYUNTAMIENTO DE ESCALANTE

Plaza de España, 1
39795 – ESCALANTE

 AYUNTAMIENTO DE LA VILLA DE ESCALANTE (CANTABRIA)	
18 ENE 2014	
ENTRADA N.º 38	SALIDA N.º

ANUNCIO DE LA CONFEDERACIÓN HIDROGRÁFICA DEL CANTÁBRICO, DEL MINISTERIO DE AGRICULTURA, ALIMENTACIÓN Y MEDIO AMBIENTE, POR LA QUE SE ACUERDA SOMETER A INFORMACIÓN PÚBLICA EL "PROYECTO DE AUTOVÍA DEL AGUA. TRAMO CICERO-COLINDRES (CANTABRIA)"


Para su exposición en el Tablón de Edictos de ese Ayuntamiento, en cumplimiento de la legislación vigente, para general conocimiento y de los propietarios de terrenos, bienes y derechos afectados por las obras contempladas en este proyecto, cuya relación se adjunta como Anexo a este anuncio, a los efectos previstos en los artículos 86 de la Ley 30/1992 de Régimen Jurídico de las Administraciones Públicas y del Procedimiento Administrativo Común y en el 18 de la Ley de Expropiación Forzosa y 17 de su Reglamento, **POR EL PLAZO DE VEINTE (20) DÍAS HÁBILES** contados a partir de la publicación del presente anuncio en el último de los Boletines en que se ha de publicar, Boletín Oficial del Estado y Boletín Oficial de Cantabria.

Adjunto se remiten anuncio, planos parcelarios y relación de afectados por las obras del proyecto reseñado en el epígrafe, interesándose su posterior devolución a esta Confederación Hidrográfica, incorporando al anuncio diligencia de su exposición al público en la que se hará constar la fecha de inicio y fin del plazo citado, en unión de las alegaciones presentadas si las hubiese.

Santander, a 14 de enero de 2014

EL SECRETARIO GENERAL

P.D. EL JEFE DE ÁREA
(Resolución 25 julio 2008, B.O. L. 21 agosto 2008)



Antonio J. Roldán García

JUAN DE HERRERA I, 1º
39071 – SANTANDER
TEL.: 942 36 56 00
FAX: 942 36 33 75



ANUNCIO DE LA CONFEDERACIÓN HIDROGRÁFICA DEL CANTÁBRICO, DEL MINISTERIO DE AGRICULTURA, ALIMENTACIÓN Y MEDIO AMBIENTE, POR LA QUE SE ACUERDA SOMETER A INFORMACIÓN PÚBLICA EL "PROYECTO DE AUTOVÍA DEL AGUA. TRAMO CICERO-COLINDRES (CANTABRIA)"

Por Resolución de la Dirección General del Agua de 13 de enero de 2014 fue autorizada la incoación del expediente de información pública del "Proyecto de Autovía del Agua. Tramo Cicero-Colindres (Cantabria)" y de los terrenos, bienes y derechos necesarios para su ejecución.

Con fecha 13 de julio de 2012, el Ministerio de Agricultura, Alimentación y Medio Ambiente encomendó a Aguas de las Cuencas del Norte, S. A. (acuaNorte), actualmente integrada en ACUES, la suscripción de un Protocolo de Colaboración con el Gobierno de Cantabria para el desarrollo de la actuación "Obras de terminación de la Autovía del Agua", el cual fue firmado el 31 de julio de 2012.

El tramo Cicero-Colindres forma parte de la Autovía del Agua, por lo que su punto inicial y final se hayan ya definidos por los tramos colindantes. Considerando un sentido de avance de Cicero de Colindres (aunque se trate de una conducción reversible), su punto inicial se encuentra en la arqueta final del tramo Argoños – Cicero, mientras que su punto final es la llegada al depósito existente de Colindres, desde donde parte el tramo Cicero – Liendo.

La obra consiste en una conducción de diámetro DN800mm, en su mayor parte ejecutada con tubería de fundición dúctil de junta acerrojada y PN 25, salvo 250 metros en el cruce de la ría de Treto, cuya ejecución se resuelve mediante la renovación de la tubería existente, utilizando una tubería mixta PE-KEVLAR de DN450mm y PN15. El cruce de la ría de Escalante, de 552 metros de longitud, se ejecutará mediante el procedimiento constructivo de perforación horizontal dirigida.

Lo que se hace público, en cumplimiento de la legislación vigente, para general conocimiento y de los propietarios de terrenos, bienes y derechos afectados por las obras contempladas en este proyecto, cuya relación se adjunta como Anexo a este anuncio, a los efectos previstos en los artículos 86 de la Ley30/1992 de Régimen Jurídico de las Administraciones Públicas y del Procedimiento Administrativo Común y en el 18 de la Ley de Expropiación Forzosa y 17 de su Reglamento, por el plazo de veinte (20) días hábiles contados a partir de la publicación del presente anuncio en el último de los Boletines en que se ha de publicar, Boletín Oficial del Estado y Boletín Oficial de Cantabria.

El Proyecto, la relación de bienes y derechos afectados y los planos parcelarios podrán ser examinados en las oficinas de la Sociedad Estatal ACUAES, Aguas de las Cuencas de España, situadas en la calle La Regenta, nº 23 de Oviedo y en las dependencias del Confederación Hidrográfica del Cantábrico situadas en Santander, calle Juan de Herrera, número 1. La relación de bienes y derechos afectados y los planos parcelarios también podrán ser examinados en las dependencias de los Ayuntamientos de Escalante, Bárcena de Cicero y Colindres.

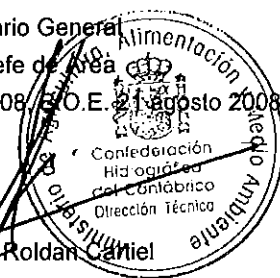
Santander, a 14 de enero de 2014

El Secretario General

P.D. El Jefe de Área

(Resolución 25 de julio 2008 / O.E. 21 agosto 2008)

Antonio José Roldán Curiel



FINCA Nº	TITULARES	TERMINO MUNICIPAL	DATOS CATASTRALES						SUPERFICIE AFECTADA (m²)			
			REFERENCIA CATASTRAL	POLIGONO	PARCELA	SUBPARCELA	CLASE	USO	EXPROPIACION EN DOMINIO	SERVIDUMBRE DE PASO Y/O ACUEDUCTO	OCCUPACION TEMPORAL	
1	MINISTERIO DE AGRICULTURA ALIMENTACION Y MEDIO AMBIENTE DEMARCOACION DE CARRETERAS	BARCENA DE CICERO	39009A00700130	7	21	2	RU	Prados o praderas	120	1414	2056	
2	TRUJEDA MAESO M PILAR TRUJEDA MAESO M MAR	BARCENA DE CICERO	39009A00700168	7	168	-	RU	Prados o praderas	0	4	79	
3	FONFRIA GIL RAMON	BARCENA DE CICERO	39009A00700163	7	163	-	RU	Prados o praderas	0	59	193	
4	RUEDA FERNANDEZ EMILIA	BARCENA DE CICERO	39009A00700162	7	162	-	RU	Prados o praderas	0	84	210	
5	INCERA NAVEDA MARIA CONCEPCION	BARCENA DE CICERO	39009A00700161	7	161	-	RU	Prados o praderas	0	103	133	
6	TUMAR CICERO M BELEN	BARCENA DE CICERO	39009A00700160	7	160	-	RU	Prados o praderas	0	58	92	
7	TRUJEDA MAESO M PILAR TRUJEDA MAESO M MAR	BARCENA DE CICERO	39009A00700149	7	149	-	RU	Prados o praderas	0	25	43	
8	INCERA PANDO M CONCEPCION	BARCENA DE CICERO	39009A00700148	7	148	-	RU	Prados o praderas	0	19	39	
9	NAVEDA VELARDE CARMEN	BARCENA DE CICERO	39009A00700147	7	147	-	RU	Prados o praderas	0	21	49	
10	TRUJEDA MAESO M PILAR TRUJEDA MAESO M MAR	BARCENA DE CICERO	39009A00700146	7	146	-	RU	Prados o praderas	0	11	26	
11	RUBIO RODRIGUEZ JOAQUIN	BARCENA DE CICERO	39009A00700145	7	145	-	RU	Prados o praderas	0	15	33	
12	CAMPO PACHECO ALVARO	BARCENA DE CICERO	39009A00700142	7	142	-	RU	Prados o praderas	0	19	38	
13	INCERA PANDO M CONCEPCION	BARCENA DE CICERO	39009A00700141	7	141	-	RU	Prados o praderas	0	14	27	
14	DUENAS GARAY JUAN	BARCENA DE CICERO	39009A00700140	7	140	-	RU	Prados o praderas	0	15	28	
15	DUENAS GARAY JUAN	BARCENA DE CICERO	39009A00700139	7	139	-	RU	Prados o praderas	0	11	20	
16	DUENAS GARAY JUAN	BARCENA DE CICERO	39009A00700138	7	138	-	RU	Prados o praderas	0	11	20	
17	DUENAS GARAY JUAN	BARCENA DE CICERO	39009A00700137	7	137	-	RU	Prados o praderas	0	11	25	
18	VELA DIEZ-ULZURRUN JOSE MIGUEL	BARCENA DE CICERO	39009A00700135	7	135	-	RU	Prados o praderas	0	24	60	
19	CICERO FUENTE JOSE	BARCENA DE CICERO	39009A00700134	7	134	-	RU	Prados o praderas	0	11	27	
20	PANDO NAVEDA CONCEPCION	BARCENA DE CICERO	39009A00700133	7	133	-	RU	Prados o praderas	0	9	23	
21	TRUJEDA MAESO M PILAR TRUJEDA MAESO M MAR	BARCENA DE CICERO	39009A00700132	7	132	-	RU	Prados o praderas	5	10	32	
22	NAVEDA VELARDE CARMEN	BARCENA DE CICERO	39009A00700131	7	131	-	RU	Prados o praderas	17	0	32	
23	INCERA PANDO M CONCEPCION	BARCENA DE CICERO	39009A00700130	7	130	-	RU	Prados o praderas	9	1	25	

FINCA Nº	TITULARES	TERMINO MUNICIPAL	DATOS CATASTRALES						SUPERFICIE AFECTADA (m ²)			
			REFERENCIA CATASTRAL	POLIGONO	PARCELA	SUBPARCELA	CLASE	USO	EXPROPIACIÓN EN DOMINIO	SERVIDUMBRE DE PASO Y/O ACUEDUCTO	OCCUPACIÓN TEMPORAL	
24	TRUEDA MESSO M PILAR TRUEDA MESSO M MAR	BARCENA DE CICERO	39009A00700129	7	129	-	-	RU	Prados o praderas	0	4	24
25	VECI OCEJO JOSE RAMON	BARCENA DE CICERO	39009A00700128	7	128	-	-	RU	Prados o praderas	0	3	32
26	PANDO NAVEDA CARMEN	BARCENA DE CICERO	39009A00700127	7	127	-	-	RU	Prados o praderas	0	2	48
27	CAGIGAS GARNICA JOSEFINA	BARCENA DE CICERO	39009A00700126	7	126	-	-	RU	Prados o praderas	0	1	40
28	REJON GONZALEZ JUAN	BARCENA DE CICERO	39009A00700125	7	125	-	-	RU	Prados o praderas	0	1	31
29	PANDO NAVEDA CARMEN	BARCENA DE CICERO	39009A00700123	7	123	-	-	RU	Prados o praderas	0	1	17
30	QUINTANA PANDO MAUUELA	BARCENA DE CICERO	39009A00700122	7	122	-	-	RU	Prados o praderas	0	2	36
31	GUTIERREZ RUEDA BELEN	BARCENA DE CICERO	39009A00700121	7	121	-	-	RU	Prados o praderas	0	2	27
32	CAGIGAS GARNICA ANA MARIA	BARCENA DE CICERO	39009A00700120	7	120	-	-	RU	Prados o praderas	0	1	13
33	VELA DIEZULZURRUN JOSE MIGUEL	BARCENA DE CICERO	39009A00700457	7	457	-	-	RU	Prados o praderas	0	2	22
34	INCERA PANDO M CONCEPCION	BARCENA DE CICERO	39009A00700117	7	117	-	-	RU	Prados o praderas	0	3	26
35	LAVIN REVUELTA MARIA TERESA	BARCENA DE CICERO	39009A00700116	7	116	-	-	RU	Prados o praderas	0	6	38
36	GUTIERREZ RUEDA BELEN	BARCENA DE CICERO	39009A00700115	7	115	-	-	RU	Prados o praderas	0	8	39
37	RUEDA CICERO CIPRIANA	BARCENA DE CICERO	39009A00700114	7	114	-	-	RU	Prados o praderas	0	11	39
38	RUEDA FERNANDEZ EMILIA	BARCENA DE CICERO	39009A00700111	7	111	-	-	RU	Prados o praderas	0	10	29
39	PANDO NAVEDA CARMEN	BARCENA DE CICERO	39009A00700110	7	110	-	-	RU	Prados o praderas	0	13	35
40	CORREA CARLOS ALBERTO NUÑEZ BENITEZ MARIA BEGOÑA	BARCENA DE CICERO	39009A00700108	7	108	-	-	RU	Prados o praderas	0	20	59
41	VELA DIEZULZURRUN JOSE MIGUEL	BARCENA DE CICERO	39009A00700104	7	104	-	-	RU	Prados o praderas	0	9	30
42	GUTIERREZ FONFRIA OLEGARIA	BARCENA DE CICERO	39009A00700103	7	103	-	-	RU	Prados o praderas	0	10	34
43	INCERA PANDO M CONCEPCION	BARCENA DE CICERO	39009A00700102	7	102	-	-	RU	Prados o praderas	0	10	33
44	GUTIERREZ RUEDA BELEN	BARCENA DE CICERO	39009A00700101	7	101	-	-	RU	Prados o praderas	0	29	125
45	PANDO NAVEDA CARMEN	BARCENA DE CICERO	39009A00700099	7	99	-	-	RU	Prados o praderas	0	5	27
46	PANDO NAVEDA CARMEN	BARCENA DE CICERO	39009A00700098	7	98	-	-	RU	Prados o praderas	0	5	24

FINCA Nº	TITULARES	TERMINO MUNICIPAL	DATOS CATASTRALES						SUPERFICIE AFECTADA (m²)		
			REFERENCIA CATASTRAL	POLIGONO	PARCELA	SUBPARCELA	CLASE	USO	EXPROPIACION EN DOMINIO	SERVIDUMBRE DE PASO V/O ACUEDUCTO	OCCUPACION TEMPORAL
47	GUTIERREZ FONFRIA OLEGARIA	BARCENA DE CICERO	39009A00700097	7	97	-	RU	Prados o praderas	0	6	29
48	ORTIZ ORTIZ HORACIO	BARCENA DE CICERO	39009A00700095	7	95	-	RU	Prados o praderas	0	5	24
49	PANDO NAVEIDA CARMEN	BARCENA DE CICERO	39009A00700094	7	94	-	RU	Prados o praderas	0	4	21
50	QUINTANA PANDO MANUELA	BARCENA DE CICERO	39009A00700093	7	93	-	RU	Prados o praderas	0	3	15
51	ORTIZ FERNANDEZ JOSE RAMON	BARCENA DE CICERO	39009A00700099	7	99	-	RU	Prados o praderas	0	12	53
52	INCERA PANDO M CONCEPCION	BARCENA DE CICERO	39009A00700088	7	88	-	RU	Prados o praderas	0	13	70
53	NAVEDA VELARDE CARMEN	BARCENA DE CICERO	39009A00700456	7	456	-	RU	Prados o praderas	0	1	37
54	ZZÑESCQUENTO TOPOGRAFICO	BARCENA DE CICERO	39009A00709017	7	9017	-	RU	Improductivo	35	1037	81
55	BARREÑA ELICEGUI MARTIN	BARCENA DE CICERO	39009A00700022	7	22	-	RU	Prados o praderas	0	28	78
56	AMAS ALCIBAR JOSE LUIS	BARCENA DE CICERO	39009A00700023	7	23	-	RU	Prados o praderas	0	6	81
57	AMAS ALCIBAR JOSE LUIS	BARCENA DE CICERO	39009A00700024	7	24	-	RU	Prados o praderas	0	8	45
58	AMAS ALCIBAR JOSE LUIS	BARCENA DE CICERO	39009A00700025	7	25	-	RU	Prados o praderas	0	14	33
59	AMAS ALCIBAR JOSE LUIS	BARCENA DE CICERO	39009A00700026	7	26	-	RU	Prados o praderas	0	2	22
60	BARREÑA ELICEGUI MARTIN	BARCENA DE CICERO	39009A00700027	7	27	-	RU	Prados o praderas	0	0	14
61	PANDO NAVEIDA CARMEN	BARCENA DE CICERO	39009A00700028	7	28	-	RU	Prados o praderas	0	0	23
62	RUEDA VECI ANTONIO	BARCENA DE CICERO	39009A00700029	7	29	-	RU	Prados o praderas	0	0	11
63	TRUJEDA PALENCIA LUCIA	BARCENA DE CICERO	39009A00700030	7	30	-	RU	Prados o praderas	0	0	12
64	INCERA PANDO M CONCEPCION	BARCENA DE CICERO	39009A00700031	7	31	-	RU	Prados o praderas	0	0	22
65	GUTIERREZ FONFRIA OLEGARIA	BARCENA DE CICERO	39009A00700032	7	32	-	RU	Prados o praderas	0	1	23
66	INCERA PANDO M CONCEPCION	BARCENA DE CICERO	39009A00700033	7	33	-	RU	Prados o praderas	0	13	90
67	CERRO MADRAZO ISABEL ARNAIZ FONFRIA JOSE ANTONIO	BARCENA DE CICERO	39009A00700466	7	466	-	RU	Prados o praderas	0	6	23
68	ARNAIZ CAGIGAS CAROLINA ARNAIZ CAGIGAS ANA ROSA	BARCENA DE CICERO	39009A00700036	7	36	-	RU	Prados o praderas	0	10	26
69	CAMPO RUEDA MARGARITA	BARCENA DE CICERO	39009A00700037	7	37	-	RU	Prados o praderas	0	7	21

FINCAN Nº	TITULARES	TERMINO MUNICIPAL	DATOS CATASTRALES						SUPERFICIE AFECTADA (m²)		
			REFERENCIA CATASTRAL	POLIGONO	PARCELA	SUBPARCELA	CLASE	USO	EXPROPIACION EN DOMINIO	SERVIDUMBRE DE PASO V/O ACUEDUCTO	OCCUPACION TEMPORAL
70	TRUJEDA MAESO M PILAR TRUJEDA MAESO M MAR	BARCENA DE CICERO	39009A00700038	7	38	-	RU	Prados o praderas	6	4	15
71	GUTIERREZ FONFRIA OLEGARIA	BARCENA DE CICERO	39009A00700039	7	39	-	RU	Prados o praderas	21	0	2
72	INCERA PANDO M CONCEPCION	BARCENA DE CICERO	39009A00700040	7	40	-	RU	Prados o praderas	18	2	4
73	DIEZ PACHECO JESUS	BARCENA DE CICERO	39009A00700042	7	42	-	RU	Prados o praderas	0	16	21
74	RUEDA SAN ROMAN ELISA	BARCENA DE CICERO	39009A00700043	7	43	-	RU	Prados o praderas	0	15	17
75	MOGRO RUGAMA JOSEFA MOGRO RUGAMA FLORO	BARCENA DE CICERO	39009A00700044	7	44	-	RU	Prados o praderas	0	13	12
76	ORTIZ ORTIZ HORACIO	BARCENA DE CICERO	39009A00700045	7	45	-	RU	Prados o praderas	0	25	22
77	ROZAS INCERA JULIAN	BARCENA DE CICERO	39009A00700046	7	46	-	RU	Prados o praderas	0	28	24
78	MOGRO RUGAMA JOSEFA MOGRO RUGAMA FLORO	BARCENA DE CICERO	39009A00700047	7	47	-	RU	Prados o praderas	0	32	27
79	SAN JUAN SANUDO ADELA	BARCENA DE CICERO	39009A00700050	7	50	-	RU	Prados o praderas	0	14	13
80	TRUJEDA MAESO M PILAR TRUJEDA MAESO M MAR	BARCENA DE CICERO	39009A00700051	7	51	-	RU	Prados o praderas	0	13	13
81	CAGIGAS GARNICA JUAN MIGUEL	BARCENA DE CICERO	39009A00700052	7	52	-	RU	Prados o praderas	0	21	24
82	SAN JUAN SANUDO ADELA	BARCENA DE CICERO	39009A00700055	7	55	-	RU	Prados o praderas	0	43	74
83	NAVEDA VELARDE CARMEN	BARCENA DE CICERO	39009A00700056	7	56	-	RU	Prados o praderas	0	7	21
84	INCERA PANDO M CONCEPCION	BARCENA DE CICERO	39009A00700058	7	58	-	RU	Prados o praderas	0	2	6
85	INCERA PANDO M CONCEPCION	BARCENA DE CICERO	39009A00700059	7	59	-	RU	Prados o praderas	0	5	13
86	CAGIGAS GARNICA JUAN MIGUEL	BARCENA DE CICERO	39009A00700060	7	60	-	RU	Prados o praderas	0	6	16
87	PANDO NAVEDA CARMEN	BARCENA DE CICERO	39009A00700061	7	61	-	RU	Prados o praderas	0	7	17
88	PANDO NAVEDA CARMEN	BARCENA DE CICERO	39009A00700062	7	62	-	RU	Prados o praderas	0	19	38
89	ORTIZ FERNANDEZ JOSE RAMON	BARCENA DE CICERO	39009A00700063	7	63	-	RU	Prados o praderas	0	37	57
90	INCERA PANDO M CONCEPCION	BARCENA DE CICERO	39009A00700064	7	64	-	RU	Prados o praderas	0	25	35
91	GIL BUSTAMANTE M LUISA	BARCENA DE CICERO	39009A00700069	7	69	-	RU	Prados o praderas	0	46	76
92	ORTIZ FERNANDEZ JOSE RAMON	BARCENA DE CICERO	39009A00700074	7	74	-	RU	Prados o praderas	0	51	40

FINCA Nº	TITULARES	TERMINO MUNICIPAL	REFERENCIA CATASTRAL	DATOS CATASTRALES					SUPERFICIE AFECTADA (m ²)			
				POLIGONO	PARCELA	SUBPARCELA	CLASE	USO	EXPROPIACION EN DOMINIO	SERVIDUMBRE DE PASO Y/O ACUEDUCTO	OCCUPACION TEMPORAL	
93	PANDO NAVEDA CARMEN	BARCENA DE CICERO	39009A00700075	7	75	-	RU	Prados o praderas	0	72	101	
94	INCERA PANDO M CONCEPCION	BARCENA DE CICERO	39009A00700076	7	76	-	RU	Prados o praderas	0	610	4298	
95	HAYA CASTILLO MANUEL	BARCENA DE CICERO	39009A00700084	7	84	-	RU	Prados o praderas	0	286	385	
96	GAZAGACHEVARRIA RUEDA FLORENTINO	BARCENA DE CICERO	39009A00700082	7	82	-	RU	Prados o praderas	0	9	75	
97	JUNTA VECINAL DE CICERO	BARCENA DE CICERO	39009A00700462	7	462	-	RU	Prados o praderas	0	284	947	
99	GIL ROZAS JESUS MINISTERIO DE AGRICULTURA ALIMENTACION Y MEDIO AMBIENTE DESARROLLO DE CARRETERAS	BARCENA DE CICERO	39009A00709023	7	9023	-	RU	Hidrografia natural (rio,laguna arroyo.)	44	369	544	
100	MINISTERIO DE AGRICULTURA ALIMENTACION Y MEDIO AMBIENTE DEMARCACION DE CARRETERAS	BARCENA DE CICERO	39009A00709024	7	9024	-	RU	Hidrografia natural (rio,laguna,arroyo.)	0	106	130	
101	GIL BUSTAMANTE ADELA	BARCENA DE CICERO	1373014V/P8017S	13730	14	-	UR	Residencial	62	207	354	
102	ZORRILLA GAZAGACHEVARRIA PEDRO RAMON FERNANDEZ FONFRIA ALEJANDRA	BARCENA DE CICERO	1373015V/P8017S	13730	15	-	UR	Residencial	0	284	396	
103	INCERA PANDO M LUISA	BARCENA DE CICERO	1373019V/P8017S	13730	19	-	UR	Suelo sin edif.	0	228	342	
104	JUNTA VECINAL DE CICERO	BARCENA DE CICERO	39009A00900229	9	229	-	RU	Prados o praderas	44	82	215	
105	HAYA VALLE JUAN MIGUEL HAYA VALLE M CARMEN	BARCENA DE CICERO	1373021V/P8017S	13730	21	-	UR	Residencial	0	113	200	
106	HAYA VALLE JUAN MIGUEL	BARCENA DE CICERO	1373022V/P8017S	13730	22	-	UR	Residencial	0	422	630	
107	ZORRILLA FERNANDEZ MARIA MONTSERRAT	BARCENA DE CICERO	39009A00900199	9	199	9	RU	Prados o praderas	62	565	910	
108	ROZAS INCERA BERNARDINO	BARCENA DE CICERO	39009A00900201	9	201	-	RU	Prados o praderas	0	136	199	
109	VECI OCEJO JOSE RAMON	BARCENA DE CICERO	39009A00900204	9	204	-	RU	Prados o praderas	16	34	73	
110	VECI CICERO CARLOS	BARCENA DE CICERO	39009A00900205	9	205	-	RU	Prados o praderas	63	0	54	
111	MAZON PERAL MIGUEL	BARCENA DE CICERO	39009A00900208	9	208	-	RU	Prados o praderas	31	27	40	
112	INCERA PANDO M CONCEPCION	BARCENA DE CICERO	39009A00900209	9	209	-	RU	Prados o praderas	0	23	33	
113	VELA DIEZ-UZURRUN JOSE MIGUEL	BARCENA DE CICERO	39009A00900212	9	212	-	RU	Prados o praderas	0	0	7	
114	FERROCARRILES DE VIA ESTRECHA FEVE MINISTERIO DE TRANSPORTES Y COMUNICACIONES	BARCENA DE CICERO	39009A009005001	9	9001	-	RU	Improductivo	0	42	59	
115	INCERA PANDO M CONCEPCION	BARCENA DE CICERO	39009A00900063	9	63	-	RU	Prados o praderas	0	10	65	
116	VELA DIEZ-UZURRUN JOSE MIGUEL	BARCENA DE CICERO	39009A00900064	9	64	-	RU	Prados o praderas	166	208	442	


FINCANº	TITULARES	TERMINO MUNICIPAL	DATOS CATASTRALES						SUPERFICIE AFECTADA (m ²)			
			REFERENCIA CATASTRAL	POLIGONO	PARCELA	SUBPARCELA	CLASE	USO	EXPROPIACION EN DOMINIO	SERVIDUMBRE DE PASO VIO ACUEDUCTO	OCCUPACION TEMPORAL	
117	ROZAS INCERA BERNARDINO	BARCENA DE CICERO	39009A00900228	9	228	-	-	RU	Prados o praderas	5	48	253
118	INCERA PANDO M CONCEPCION	BARCENA DE CICERO	39009A00900075	9	75	-	-	RU	Prados o praderas	0	148	93
119	MADRAZO RUEDA MANUELA	BARCENA DE CICERO	39009A00900076	9	76	-	-	RU	Prados o praderas	0	63	87
120	NAVEDA VELARDE CARMEN	BARCENA DE CICERO	39009A00900074	9	74	-	-	RU	Prados o praderas	0	396	513
121	FERROCARRILES DE VIA ESTRECHA FEVE MINISTERIO DE TRANSPORTES Y COMUNICACIONES COMUNICACIONES	BARCENA DE CICERO	39009A00900078	9	78	-	-	RU	Prados o praderas	0	0	9
122	MUELA INCERA JOSE	BARCENA DE CICERO	39009A00900079	9	79	-	-	RU	Prados o praderas	0	62	65
123	RUEDA ROZAS AMADEO	BARCENA DE CICERO	39009A00900080	9	80	-	-	RU	Prados o praderas	0	249	370
124	FERROCARRILES DE VIA ESTRECHA FEVE MINISTERIO DE TRANSPORTES Y COMUNICACIONES COMUNICACIONES	BARCENA DE CICERO	39009A00900094	9	94	-	-	RU	Prados o praderas	0	0	2
125		BARCENA DE CICERO	39009A00900095	9	95	-	-	RU	Prados o praderas	0	0	86
126	VELA DIEZ ULZURRUN JOSE MIGUEL	BARCENA DE CICERO	39009A00900096	9	96	-	-	RU	Prados o praderas	0	56	50
127	PANDO NAVEDA CARMEN	BARCENA DE CICERO	39009A00900097	9	97	-	-	RU	Prados o praderas	0	135	189
128	GUTIERREZ INCERA SANTIAGO	BARCENA DE CICERO	39009A00900103	9	103	-	-	RU	Prados o praderas	0	125	187
129	ORTIZ ORTIZ HORACIO	BARCENA DE CICERO	39009A00900104	9	104	-	-	RU	Prados o praderas	0	27	40
130	TRUJEDA MAESO M PILAR TRUJEDA MAESO M MAR	BARCENA DE CICERO	39009A00900105	9	105	-	-	RU	Prados o praderas	0	58	87
131	RUGAMA FONFRIA ANTONIA	BARCENA DE CICERO	39009A00900110	9	110	-	-	RU	Prados o praderas	0	55	84
132	RUEDA SAN ROMAN ELVIRA	BARCENA DE CICERO	39009A00900111	9	111	-	-	RU	Prados o praderas	0	48	71
133	RUEDA SANT ROMAN ELVIRA CICERO RUEDA ELVIRA CICERO RUEDA SALVADOR	BARCENA DE CICERO	39009A00900112	9	112	-	-	RU	Prados o praderas	0	45	87
134	VIÑUELA PRIETO GASPAS CAMPO HUERTA BLANCA FLOR	BARCENA DE CICERO	39009A00900118	9	118	-	-	RU	Prados o praderas	0	46	70
135	VIÑUELA PRIETO GASPAS CAMPO HUERTA BLANCA FLOR	BARCENA DE CICERO	39009A00900119	9	119	-	-	RU	Prados o praderas	0	33	49
136	VIÑUELA PRIETO GASPAS	BARCENA DE CICERO	39009A00900124	9	124	-	-	RU	Prados o praderas	0	60	90
137	VIÑUELA PRIETO GASPAS	BARCENA DE CICERO	39009A00900126	9	126	-	-	RU	Prados o praderas	0	108	162
138	ORTIZ ORTIZ HORACIO	BARCENA DE CICERO	39009A00900127	9	127	-	-	RU	Prados o praderas	0	76	113
139	INCERA PANDO M CONCEPCION	BARCENA DE CICERO	39009A00900130	9	130	-	-	RU	Prados o praderas	0	35	52

FINCA Nº	TITULARES	TERMINO MUNICIPAL	DATOS CATASTRALES						SUPERFICIE AFECTADA (m²)			
			REFERENCIA CATASTRAL	POLIGONO	PARCELA	SUBPARCELA	CLASE	USO	EXPROPIACION EN DOMINIO	SERVIDUMBRE DE PASO Y/O ACUEDUCTO	OCCUPACION TEMPORAL	
140	ROZAS INCERA BERNARDINO	BARCENA DE CICERO	39009A00900131	9	131	-	-	RU	Prados o praderas	0	41	60
141	PANDO NAVEGA CONCEPCION	BARCENA DE CICERO	39009A00900132	9	132	-	-	RU	Prados o praderas	0	162	244
142	INCERA PANDO M CONCEPCION	BARCENA DE CICERO	39009A00900134	9	134	-	-	RU	Prados o praderas	0	142	213
143	RUEDA ROZAS AMADEO	BARCENA DE CICERO	39009A00900135	9	135	-	-	RU	Prados o praderas	0	43	96
144	DESCUENTO TOPOGRAFICO	BARCENA DE CICERO	39009A01009002	10	9002	-	-	RU	Improductivo	0	51	74
145	SAMPEDRO MAZA MIGUEL	BARCENA DE CICERO	39009A01000013	10	13	a	a	RU	Prados o praderas	22	728	1126
						b	b	RU	Monte bajo	41	149	223
146	SAMPEDRO MAZA MIGUEL	BARCENA DE CICERO	39009A01000014	10	14	-	-	RU	Prados o praderas	0	2003	2986
						a	a	RU	Prados o praderas	121	1067	2611
147	RUESGA VERANO JOSE RUESGA VERANO AURELIA RUESGA VERANO PILAR	BARCENA DE CICERO	39009A01000015	10	15	c	c	RU	Improductivo	24	7	24
						d	d	RU	Prados o praderas	19	307	493
148	COLLADO BERRI MANUELA	BARCENA DE CICERO	39009A01000026	10	26	b	b	RU	Prados o praderas	0	290	436
149	MONASTERIO LASTRA ALFREDO MONASTERIO LASTRA MA ISABEL MONASTERIO LASTRA ANDRES MONASTERIO LASTRA M TERESA	BARCENA DE CICERO	39009A01000027	10	27	a	a	RU	Prados o praderas	0	793	1190
						d	d	RU	Improductivo	0	23	33
150	COLLADO BERRI MANUELA VERANO COLLADO MANUEL	BARCENA DE CICERO	39009A01000028	10	28	a	a	RU	Prados o praderas	63	1557	2541
						b	b	RU	Prados o praderas	28	42	146
						c	c	RU	Improductivo	0	0	31
151	DESCUENTO TOPOGRAFICO	BARCENA DE CICERO	39009A01109002	11	9002	-	-	RU	Improductivo	44	279	65
152	VERANO GONZALEZ AGUSTIN IHEREDEROS DEJ	BARCENA DE CICERO	39009A01100109	11	109	-	-	RU	Prados o praderas	34	252	717
153	FERNANDEZ GARCIA EUGENIO	BARCENA DE CICERO	39009A01100110	11	110	a	a	RU	Prados o praderas	221	2342	3795
154	SANTISTEBAN CAÑARTE ALBERTO	BARCENA DE CICERO	39009A01100105	11	105	b	b	RU	Pastos	75	109	295
155		BARCENA DE CICERO	39009A01109004	11	9004	-	-	RU	Improductivo	216	53	77
156	ROBERT BOSCH ESPAÑA FABRICA TRETO S A	BARCENA DE CICERO	2152028V/P80235	21520	28	-	-	UR	Industrial	216	1716	6056

FINCA Nº	TITULARES	TERMINO MUNICIPAL	REFERENCIA CATASTRAL	DATOS CATASTRALES					USO	EXPROPIACIÓN EN DOMINIO	SUPERFICIE AFFECTADA (m ²)	
				POLIGONO	PARCELA	SUBPARCELA	CLASE	SERVIDUMBRE DE PASO Y/O ACUEDUCTO			OCCUPACIÓN TEMPORAL	
159	DESCUENTO TOPOGRAFICO	BARCENA DE CICERO	39009A01109031	11	9031	-	RU	Via de comunicación de dominio público	0	299	39	
160	DEMARCAACION DE CARRETERAS DEL MINISTERIO	COLINDRES	39023A00109004	1	9004	-	RU	Via de comunicación de dominio público	0	336	43	
161	GOBIERNO DE CANTABRIA	COLINDRES	2748601V/P6024N	27486	1	-	UR	Industrial	0	39	105	
162	GOBIERNO DE CANTABRIA	COLINDRES	2849101V/P6024N	28491	1	-	UR	Suelo sin edif.	0	30	57	
163	COFRADA DE PESCADORES DE SAN GINES	COLINDRES	2850902V/P6024N	28509	2	-	UR	Industrial	0	33	57	
164	AYUNTAMIENTO DE COLINDRES	COLINDRES	3049802V/P6034N	30498	2	-	UR	Suelo sin edif.	0	0	847	
165	OTERSA OBRAS SA	COLINDRES	3447151V/P6034N	34471	51	-	RU	Prados o praderas	0	1137	1868	
166	ARLARE 2000. SL	COLINDRES	3447153V/P6034N	34471	53	-	RU	Prados o praderas	0	8	56	
167	ARLARE 2000. SL	COLINDRES	3447152V/P6034N	34471	52	-	RU	Prados o praderas	0	263	318	
168	DEMARCAACION DE CARRETERAS DEL MINISTERIO	COLINDRES	3447171V/P6034N	34471	71	-	RU	Prados o praderas	0	65	94	
169	DEMARCAACION DE CARRETERAS DEL MINISTERIO	COLINDRES	39023A00109002	1	9002	-	RU	Via de comunicación de dominio público	152	2102	3071	
170	ARSDI.SL	COLINDRES	3645101V/P6034N	36451	1	-	RU	Prados o praderas	109	241	456	
171	ARSDI.SL	COLINDRES	39023A00500006	5	6	8	RU	Prados o praderas	0	0	1006	
172	MINISTERIO DE AGRICULTURA ALIMENTACION Y MEDIO AMBIENTE DEMARCAACION DE CARRETERAS	COLINDRES	39023A00500016	5	16	-	RU	Improductivo	0	533	943	
173	URRIOLABETIA ROZAS LAURA	COLINDRES	39023A00500007	5	7	-	RU	Prados o praderas	0	13	97	
174	URANGA SAIZ MANUEL	COLINDRES	39023A00500008	5	8	-	RU	Prados o praderas	0	26	130	
175	NEGRETE CRUZ MARCELIANO (HEREDEROS DE)	COLINDRES	39023A00500010	5	10	-	RU	Prados o praderas	0	0	61	
176	CAVIEDES ESPELETA BENEDICTA	COLINDRES	39023A00500011	5	11	-	RU	Prados o praderas	0	0	13	
177	DEMARCAACION DE CARRETERAS DEL MINISTERIO	COLINDRES	39023A00509002	5	9002	-	RU	Improductivo	258	1534	2068	
178	DEMARCAACION DE CARRETERAS DEL MINISTERIO	COLINDRES	39023A00200003	2	9003	-	RU	Via de comunicación de dominio público	198	1087	1824	
179	DEMARCAACION DE CARRETERAS DEL MINISTERIO	COLINDRES	39023A00203005	2	9005	-	RU	Via de comunicación de dominio público	25	0	93	
180	GOBIERNO DE CANTABRIA	COLINDRES	4142602V/P6044S	41426	2	-	RU	Prados o praderas	7	112	338	
181	GOBIERNO DE CANTABRIA	COLINDRES	4142601V/P6044S	41426	1	-	RU	Prados o praderas	157	1798	3509	

FINCA N°	TITULARES	TERMINO MUNICIPAL	DATOS CATASTRALES						SUPERFICIE AFECTADA (m ²)		
			REFERENCIA CATASTRAL	POLIGONO	PARCELA	SUBPARCELA	CLASE	USO	EXPROPIACIÓN EN DOMINIO	SERVIDUMBRE DE PASO Y/O ACUEDUCTO	Ocupación TEMPORAL
182	RUIZ OTERO JOSE GARZON ANGULO PRUDENCIA	COLINDRES	39023A002001030000YG	2	103	a b	UR RU	Residencial Prados o praderas	132 0	64 1115	148 1754
183	MAZA BERNALES MARIA DOLORES	COLINDRES	39023A00200113	2	113	-	RU	Prados o praderas	0	166	224
184	PUNAREJO BERNALES ANTONIO	COLINDRES	39023A00200111	2	111	-	RU	Prados o praderas	0	68	70
185	BLANCO MARTINEZ JOSE MARIA	COLINDRES	4739901VP6043N	47399	1	-	RU	Prados o praderas	185	688	1193
186	GOBIERNO DE CANTABRIA	COLINDRES	4643112V/P6044S0000EH	46431	12	b	UR	Industrial	0	85	1258

**Certificado de exposición al público en la oficinas de Aguas de
las Cuencas de España, S. A. en Oviedo.**



CERTIFICADO DE INFORMACIÓN PÚBLICA


Actuación:	Obras de terminación de la Autovía del Agua
Proyecto/Expediente:	Proyecto de Autovía del Agua. Tramo. Tramo Cicero - Colindres
Clave acuaNorte	ACN 12.00/12.P1
Provincia:	Cantabria
Fecha:	25 de marzo de 2014


Doña Isabel Pérez-Espinosa González-Lobón, Directora Territorial de Aguas de las Cuencas de España, S.A., en relación con el Expediente de Información Pública del "Proyecto de Autovía del Agua. Tramo. Tramo Cicero - Colindres" (Clave: ACN 12.00/12.P1) y de los bienes y derechos afectados de expropiación forzosa por dicho proyecto, cuyo anuncio fue publicado, el 24 de enero de 2014 en el Boletín Oficial de Cantabria, el 12 de febrero de 2014 en el Boletín Oficial del Estado y el 14 de febrero en el "Diario Montañés".

C E R T I F I C A


- 1º. Que la mencionada información ha permanecido a disposición del público en la Delegación de Oviedo de esta Sociedad Estatal durante un plazo de veinte días hábiles a partir de la fecha de la publicación del anuncio en el último de los boletines en los que se ha publicado.
- 2º. Que durante el período de información pública no se ha recibido ninguna alegación en las oficinas de esta Sociedad Estatal:

Y para que así conste, a efectos de su incorporación al expediente de Información Pública, firmo la presente en Oviedo, a 25 de marzo de 2014.


D^a Isabel Pérez-Espinosa González-Lobón
Directora Territorial



Informe de respuesta a alegaciones recibidas.



Informe:

INFORME DE RESPUESTA A LAS ALEGACIONES

**Proyecto de construcción de la
Autovía del Agua: Tramo Cicero-Colindres
Clave ACN 12.00/12.P1**

Autores:

César Prieto García

Revisado por:

Jerónimo Moreno Gayá (Director de Proyectos y Contratación)
Isabel Pérez-Espinosa González-Lobón (Directora Territorial Zona 1)

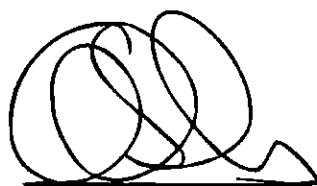
Remitido a:

Abogacía General del Estado en Ourense

Fecha: 25 de marzo 2014


Código: 1403251200_P01ACNPYOIAIPAGEOUR01

Oviedo a 25 de marzo de 2014



**NOMBRE
PRIETO GARCIA
CESAR - NIF
20192269V**

César Prieto García



ÍNDICE DE CONTENIDOS

1.	ANTECEDENTES	3
2.	RESULTADO DEL TRÁMITE DE INFORMACIÓN PÚBLICA.....	4
3.	CONTENIDO Y ANÁLISIS DE LAS ALEGACIONES.....	5
3.1.	Alegación nº1	5
3.1.1.	Contenido de la alegación nº1	5
3.1.2.	Análisis de la alegación nº1.....	5
3.1.3.	Conclusiones	5
3.2.	Alegación nº2	5
3.2.1.	Contenido de la alegación nº2	5
3.2.2.	Análisis de la alegación nº2.....	6
3.2.3.	Conclusiones	8
4.	CONCLUSIONES.....	8
	ANEJO I. ANUNCIOS DE EXPOSICIÓN PÚBLICA	9
	ANEJO II. CERTIFICADOS DE EXPOSICIÓN PÚBLICA	10
	ANEJO III. ALEGACIONES RECIBIDAS.....	11

(

(

1. ANTECEDENTES


La Sociedad Estatal Aguas de las Cuencas de España, S.A. (AcuaEs) es una sociedad mercantil estatal del sector público empresarial, resultado de la fusión por absorción de la Sociedad Estatal Aguas de la Cuenca del Ebro, S.A. (acuaEbro), que cambió su denominación por la actual, absorbiendo a las sociedades estatales Aguas de las Cuencas del Sur, S.A. (acuaSur) y Aguas de las Cuencas del Norte, S.A. (acuaNorte) por mandato del acuerdo adoptado en Consejo de Ministros el día 16 de marzo de 2012. La nueva sociedad adquiere todos los bienes, derechos y obligaciones de las sociedades absorbidas, con efecto a partir del día 1 de enero de 2013.

La sociedad estatal acuaEs, se constituye como una sociedad mercantil estatal con forma anónima que se regirá por la Ley 33/2003, de 3 de noviembre, del Patrimonio de las Administraciones Públicas, por la Ley 47/2003, de 26 de noviembre, General Presupuestaria, por el Real Decreto Legislativo 1/2001 de 20 de julio por el que se aprueba el Texto refundido de la Ley de Aguas, por las disposiciones sobre el régimen jurídico de las Sociedades Anónimas y por las demás de carácter general que le sean aplicables.

El objeto social de acuaEs consiste en la promoción, contratación, construcción y explotación, en su caso, de toda clase de obras hidráulicas y el ejercicio complementario de cualesquiera actividades que deban considerarse partes o elementos del ciclo hídrico y estén relacionadas con aquéllas, la gestión de obras y recursos hídricos, incluida la medioambiental que contempla la Ley de Aguas, de acuíferos, lagunas, embalses, ríos y tramos de ríos, así como el ejercicio de aquellas actividades preparatorias, complementarias o derivadas de las anteriores, y la gestión de los contratos para los estudios, promoción, proyectos, construcción, adquisición o explotación de obras citadas en los expositivos anteriores, así como el ejercicio de aquellas actividades preparatorias, complementarias o derivadas de las anteriores.

El vigente Convenio de Gestión Directa, suscrito entre el, entonces, Ministerio de Medio Ambiente, y Medio Rural y Marino y la entonces sociedad estatal acuaNorte el 29 de noviembre de 2011, incluye, en el apartado A.1.N de su adicional la actuación "Abastecimiento de agua a Cantabria (Primera y Segunda Fases)".

La actuación "Abastecimiento de agua a Cantabria" está incluida en el anexo II del Plan Hidrológico Nacional, aprobado por la Ley 10/2001, de 5 de julio, siendo declarada de interés general del Estado por el art. 36 de dicho precepto legal.



Tras la redacción del "Anteproyecto de la Autovía del Agua", elaborado por el Gobierno de Cantabria, se redacta el Proyecto de Construcción de la "Autovía del Agua: Tramo Cicero-Colindres" que desarrolla a nivel de detalle constructivo la solución acordada entre el Gobierno de Cantabria y acuaEs en las reuniones mantenidas durante la fase de redacción del citado Proyecto.

En concreto, se ha proyectado una nueva conducción de fundición dúctil, de 800 mm de diámetro interior con una longitud de 7.971 m, a excepción del cruce sobre la ría de Treto, que se resuelve mediante la renovación de la conducción existente (DN 500 mm).

El anuncio de la resolución de la Dirección General del Agua del Ministerio de Agricultura, Alimentación y Medio Ambiente, por la que se autoriza la incoación del expediente de información pública del proyecto constructivo de la "Autovía del Agua. Tramo Cicero-Colindres" y de los bienes y derechos afectados de expropiación forzosa para su ejecución se publica el 24 de enero de 2014 en el Boletín Oficial de Cantabria, el 12 de febrero de 2014 en el Boletín Oficial del Estado y el 14 de febrero de 2014 en *El Diario Montañés*.

En el Anejo I de este informe se incorporan los anuncios de exposición pública.

En el Anejo II de este informe se aporta copia de los certificados emitidos por los responsables de las oficinas administrativas en que se realizó la información pública del expediente de referencia.

2. RESULTADO DEL TRÁMITE DE INFORMACIÓN PÚBLICA

Finalizado el trámite de información pública se han recibido dos alegaciones:

nº de alegación	fecha de presentación	titular	nº de parcela según proyecto
1	07/03/2014	D Ángel María Mazorra Incera	varias
2	11/03/2014	Ayto. de Bárcena de Cicero	n/a

El presente informe tiene por objeto analizar el resultado del periodo de información pública y dar respuesta a cada una de las alegaciones presentadas y referidas al procedimiento de información pública del proyecto constructivo.

En el Anejo III se presenta copia de las alegaciones recibidas.

(

(

3. CONTENIDO Y ANÁLISIS DE LAS ALEGACIONES

3.1. Alegación nº1

3.1.1. Contenido de la alegación nº1

El alegante, en su propio nombre y en representación de D^a M^a Asunción Incera Pando, manifiestan ser copropietarios de las siguientes parcelas, designadas mediante la numeración de proyecto: 8, 13, 23, 34, 43, 52, 64, 66, 72, 84, 85, 90, 94, 103, 112, 115, 118, 139 y 142.

Asimismo, informa que, por motivos personales, no le ha sido posible presentar a tiempo alegaciones relativas a las fincas anteriormente referidas, y que tan pronto como su situación personal se lo permita, serán enviadas para su incorporación al expediente.

Por último, el alegante afirma que el trazado del proyecto ocasiona importantes daños en las parcelas de su propiedad, especialmente en las fincas 94 (rústica) y 103 (urbana).

3.1.2. Análisis de la alegación nº1

La exposición no concreta ninguna alegación, ni explica los motivos por los que el alegante entiende que el trazado le resulta perjudicial.

El trazado definitivo de la conducción ha sido seleccionado como el óptimo entre diversas alternativas que se analizaron durante la elaboración del Proyecto Constructivo. Para el desarrollo y análisis de las alternativas se tuvieron en cuenta múltiples criterios, entre los que se encuentran los servicios e infraestructuras existentes, condicionantes geológicos, condicionantes ambientales, valoración económica, etc. Las alternativas planteadas y el proceso de análisis realizado a todas ellas se describen en detalle en el anejo nº3 a la Memoria del Proyecto de Construcción.

Por los motivos expuestos, no procede el análisis de la alegación.


3.1.3. Conclusiones

No procede.

3.2. Alegación nº2

3.2.1. Contenido de la alegación nº2

El Ayuntamiento de Bárcena de Cicero, a través de su Alcalde-Presidente, D. Gumersindo Ranero Lavín, manifiesta que el trazado proyectado afecta en su mayor parte



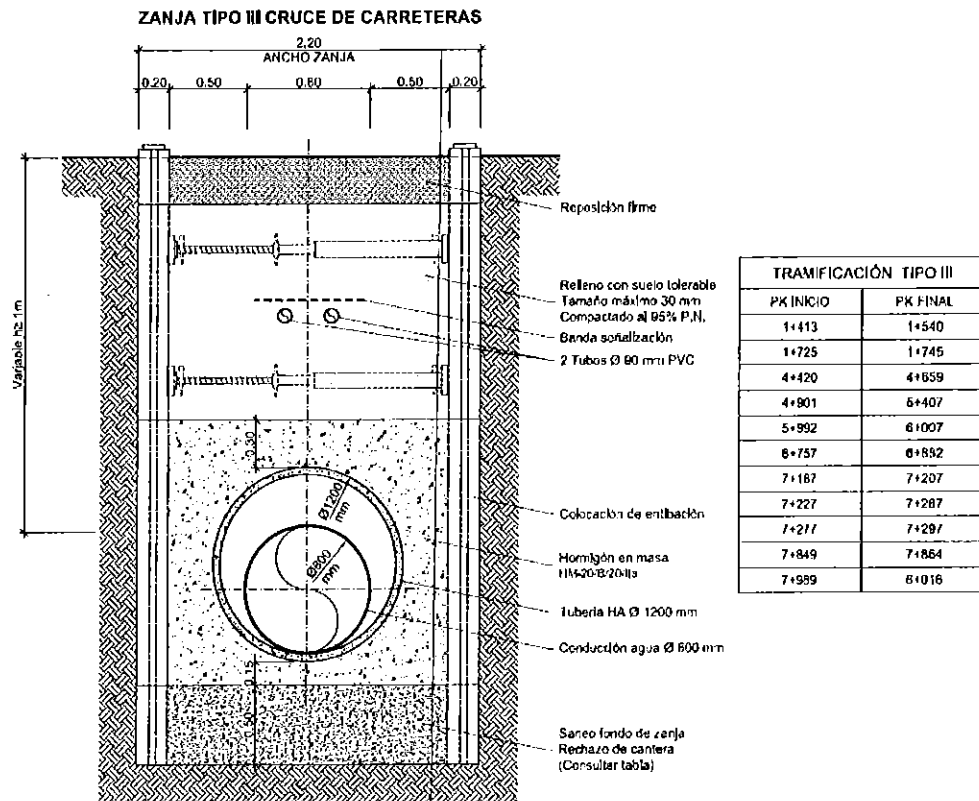
suelos rústicos, aunque también ocupa algunos suelos clasificados como urbanos, en concreto en los barrios de Sollagua y Treto.

También se expone que en la separata expuesta al público en ese Ayuntamiento no se detalla la reposición proyectada sobre la capa de rodadura de las vías públicas que serán afectadas por las obras. El Ayuntamiento solicita que se modifique el proyecto para que se contemple la reposición completa y sin discontinuidades del aglomerado de las calles afectadas por el trazado.

Por último, el Ayuntamiento indica que el proyecto no contempla una derivación al depósito municipal de monte Vivero, que en la actualidad se abastece de la tubería del Plan Asón que quedará anulada con la puesta en marcha de este tramo de la Autovía del Agua, por lo que se solicita que se contemple una solución en el proyecto para mantener el suministro al citado depósito municipal.

3.2.2. Análisis de la alegación nº2

En el "Documento nº2: Planos" del Proyecto Constructivo se encuentra el Plano 5 (Hoja 1 de 3) en el que se detalla la reposición prevista para el firme en las zonas afectadas por el proyecto. A continuación se adjunta un extracto de dicho plano con la sección tipo de referencia.



(

(

Asimismo, en el "Documento nº4: Presupuesto" del Proyecto Constructivo se incluye un capítulo (7.1 Servidumbres) en el que se habilita el presupuesto necesario para la demolición y posterior reposición de los caminos y carreteras afectados por las obras, de tal manera que una vez ejecutada la zanja y la instalación de la conducción, se repare el estado de los firmes existentes en aquella superficie afectada por las obras.


REPOSICIÓN DE SERVIDUMBRES Y SERVICIOS AFECTADOS						
7						
SERVIDUMBRES						
7.1						
Nº	Código	Medición	UM	Descripción	Precio	Importe
1	F702001	651,440	m²	BASE DE ZAHORRA ARTIFICIAL	12,99	8.532,11
2	F101003	2.254,600	m²	DEMOLICION DE FIRME EXISTENTE, DE CUALQUIER TIPO, HASTA PROFUNDIDAD NECESARIA INCLUIDO TRANSPORTE A GESTOR AUTORIZADO	3,58	8.107,27
3	F708001	2.254,600	m²	PAVIMENTO DE FIRME FLEXIBLE, FORMADO POR BASE DE 20 CM DE ZAHORRA ARTIFICIAL, Y PAVIMENTO DE 25 CM DE AGLOMERADOS ASFÁLTICOS EN CALIENTE, FORMADO POR CAPA BASE AC22b-140 DE 10 cm, CAPA INTERMEDIA AC22bR5 Y CAPA DE RODURA AC21suro, RIEGOS ECL-1 Y ECR-1, LIGANTE BITUMINOSO BS40 DE EXTENDIDO Y COMPACTADO DE LOS MATERIALES POR MEDIOS MECÁNICOS EJECUTADO SEGÚN PG 3 E INSTRUCCIÓN 6.1 Y 210.	40,29	91.240,73
Total Cap.					107.840,11	

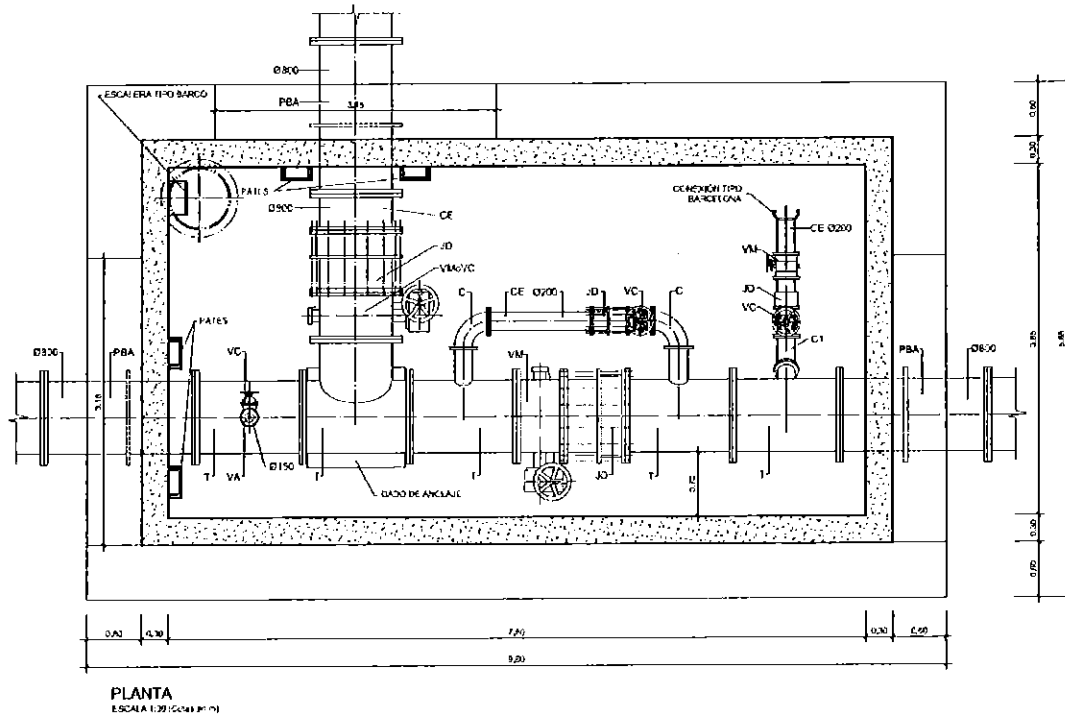
Dentro de los tramos considerados, se encuentran los mencionados en la alegación, es decir, el paso por el barrio de Sollagua y el paso por Treto en las inmediaciones de la fábrica de Bosch.

Respecto a la conexión con la red de abastecimiento de agua municipal, en el PK 3+748 se ha dejado prevista una arqueta de derivación para el mantenimiento en servicio de aquellas conducciones que en la actualidad se abastecen desde el Plan Asón. La localización de dicha derivación se ha hecho de acuerdo a las indicaciones de la Subdirección de Aguas - Dirección General de Medio Ambiente, de la Consejería de Medio Ambiente, Ordenación del Territorio y Urbanismo del Gobierno de Cantabria.

La conducción entre la arqueta de derivación y el sistema de abastecimiento municipal queda fuera del alcance de este proyecto, y será ejecutada por el Gobierno de Cantabria.

La geometría y equipamiento de esta conexión está descrita en el plano 6.1 (Hoja 1 de 2) del proyecto constructivo. La arqueta incluye funciones de corte, derivación, aeración y desagüe, según el siguiente esquema:





3.2.3. Conclusiones

Se propone desestimar la alegación, por estar contempladas dentro del proyecto todas las observaciones formuladas por el Ayuntamiento de Bárcena de Cicero.

4. CONCLUSIONES

Por las razones expuestas en el presente informe, se propone incorporar la información relativa a la titularidad de las parcelas propiedad de los alegantes al procedimiento expropiatorio, y desestimar el resto de alegaciones.

(

(

ANEJO I. ANUNCIOS DE EXPOSICIÓN PÚBLICA

(

(

VIERNES, 24 DE ENERO DE 2014 - BOC NÚM. 16

CONFEDERACIÓN HIDROGRÁFICA DEL CANTÁBRICO

CVE-2014-644 *Información pública del proyecto de autovía del agua. Tramo Cicero-Colindres.*

Por Resolución de la Dirección General del Agua de 13 de enero de 2014 fue autorizada la incoación del expediente de información pública del "Proyecto de Autovía del Agua. Tramo Cicero-Colindres (Cantabria)" y de los terrenos, bienes y derechos necesarios para su ejecución.

Con fecha 13 de julio de 2012, el Ministerio de Agricultura, Alimentación y Medio Ambiente encomendó a Aguas de las Cuencas del Norte, S. A. (acuaNorte), actualmente integrada en ACUES, la suscripción de un Protocolo de Colaboración con el Gobierno de Cantabria para el desarrollo de la actuación "Obras de terminación de la Autovía del Agua", el cual fue firmado el 31 de julio de 2012.

El tramo Cicero - Colindres forma parte de la Autovía del Agua, por lo que su punto inicial y final se hayan ya definidos por los tramos colindantes. Considerando un sentido de avance de Cicero de Colindres (aunque se trate de una conducción reversible), su punto inicial se encuentra en la arqueta final del tramo Argoños - Cicero, mientras que su punto final es la llegada al depósito existente de Colindres, desde donde parte el tramo Cicero - Liendo.

La obra consiste en una conducción de diámetro DN800mm, en su mayor parte ejecutada con tubería de fundición dúctil de junta acerrojada y PN 25, salvo 250 metros en el cruce de la ría de Treto, cuya ejecución se resuelve mediante la renovación de la tubería existente, utilizando una tubería mixta PE-KEVLAR de DN450mm y PN15. El cruce de la ría de Escalante, de 552 metros de longitud, se ejecutará mediante el procedimiento constructivo de perforación horizontal dirigida.

Lo que se hace público, en cumplimiento de la legislación vigente, para general conocimiento y de los propietarios de terrenos, bienes y derechos afectados por las obras contempladas en este proyecto, cuya relación se adjunta como Anexo a este anuncio, a los efectos previstos en los artículos 86 de la Ley30/1992 de Régimen Jurídico de las Administraciones Públicas y del Procedimiento Administrativo Común y en el 18 de la Ley de Expropiación Forzosa y 17 de su Reglamento, por el plazo de veinte (20) días hábiles contados a partir de la publicación del presente anuncio en el último de los Boletines en que se ha de publicar, «Boletín Oficial del Estado» y Boletín Oficial de Cantabria.

El Proyecto, la relación de bienes y derechos afectados y los planos parcelarios podrán ser examinados en las oficinas de la Sociedad Estatal ACUAES, Aguas de las Cuencas de España, situadas en la calle La Regenta, número 23 de Oviedo y en las dependencias del Confederación Hidrográfica del Cantábrico situadas en Santander, calle Juan de Herrera, número 1. La relación de bienes y derechos afectados y los planos parcelarios también podrán ser examinados en las dependencias de los Ayuntamientos de Escalante, Bárcena de Cicero y Colindres.

Santander, 14 de enero de 2014.


El secretario general,

P.D. el jefe de Área

(Resolución 25 de julio 2008, «Boletín Oficial del Estado» 21 agosto 2008),

Antonio José Roldán Cartiel.

CVE-2014-644



VIERNES, 24 DE ENERO DE 2014 - BOC NÚM. 16

FINCA Nº	DUEÑOS	TÉRMINO MUNICIPAL	DATOS CATASTRALES						SUPERFICIE (HECTÁREAS)		
			REFERENCIA CATASTRAL	RELACION	PÁRCELA	SUBPÁRCELA	CLASE	USO	EXPRESIÓN EN DÍGITOS	SUPERFICIE DE PLANTA Y/O ACERQUE	OCUPACIÓN TERRESTRE
1	MANEJO DE AGRICULTURA ALIMENTACIÓN Y MEDIO AMBIENTE DEMARCACION DE CARRETERAS	BARCENA DE CICERO	3509A070021	7	21	8	RJ	Prados o praderal	12	1414	204
2	TRUJEDA MAESO M PILAR TRUJEDA MAESO M MAR	BARCENA DE CICERO	3509A070048	7	818	-	RJ	Prados o praderal	0	4	79
3	FONTEA GU RAMON	BARCENA DE CICERO	3509A070063	7	103	-	RJ	Prados o praderal	0	56	137
4	RUEDA FERNANDEZ EMILIA	BARCENA DE CICERO	3509A070092	7	162	-	RJ	Prados o praderal	0	84	210
5	NECERA NAVEDA MARIA CONCEPCION	BARCENA DE CICERO	3509A070111	7	191	-	RJ	Prados o praderal	0	103	133
6	TUMAR CICERO M BELEN	BARCENA DE CICERO	3509A070180	7	160	-	RJ	Prados o praderal	0	34	94
7	TRUJEDA MAESO M PILAR TRUJEDA MAESO M MAR	BARCENA DE CICERO	3509A070189	7	140	-	RJ	Prados o praderal	0	29	44
8	NECERA PANDO M CONCEPCION	BARCENA DE CICERO	3509A070188	7	148	-	RJ	Prados o praderal	0	19	28
9	NAVEDA VELARDE CARMEN	BARCENA DE CICERO	3509A070187	7	147	-	RJ	Prados o praderal	0	1	14
10	TRUJEDA MAESO M PILAR TRUJEDA MAESO M MAR	BARCENA DE CICERO	3509A070196	7	148	-	RJ	Prados o praderal	0	11	75
11	RUBIO RODRIGUEZ JOAQUIN	BARCENA DE CICERO	3509A070185	7	140	-	RJ	Prados o praderal	0	15	33
12	CAMPO FACHEDO ALVARO	BARCENA DE CICERO	3509A070182	7	142	-	RJ	Prados o praderal	0	18	38
13	NECERA PANDO M CONCEPCION	BARCENA DE CICERO	3509A070181	7	141	-	RJ	Prados o praderal	0	14	27
14	DUEÑAS GARAY JUAN	BARCENA DE CICERO	3509A070186	7	140	-	RJ	Prados o praderal	0	15	28
15	DUEÑAS GARAY JUAN	BARCENA DE CICERO	3509A070189	7	179	-	RJ	Prados o praderal	0	11	25
16	DUEÑAS GARAY JUAN	BARCENA DE CICERO	3509A070188	7	138	-	RJ	Prados o praderal	0	11	24
17	DUEÑAS GARAY JUAN	BARCENA DE CICERO	3509A070187	7	137	-	RJ	Prados o praderal	0	11	23
18	VELA DEZ ULZURRUM JOSE MIGUEL	BARCENA DE CICERO	3509A070185	7	138	-	RJ	Prados o praderal	0	14	69
19	CICERO FUENTE JESU	BARCENA DE CICERO	3509A070184	7	134	-	RJ	Prados o praderal	0	17	27
20	PANDO NAVEDA CONCEPCION	BARCENA DE CICERO	3509A070183	7	133	-	RJ	Prados o praderal	0	15	45
21	TRUJEDA MAESO M PILAR TRUJEDA MAESO M MAR	BARCENA DE CICERO	3509A070182	7	132	-	RJ	Prados o praderal	0	18	70
22	NAVEDA VELARDE CARMEN	BARCENA DE CICERO	3509A070181	7	131	-	RJ	Prados o praderal	17	6	35
23	NECERA PANDO M CONCEPCION	BARCENA DE CICERO	3509A070180	7	130	-	RJ	Prados o praderal	0	1	25

FINCA Nº	DUEÑOS	TÉRMINO MUNICIPAL	DATOS CATASTRALES						SUPERFICIE (HECTÁREAS)		
			REFERENCIA CATASTRAL	RELACION	PÁRCELA	SUBPÁRCELA	CLASE	USO	EXPRESIÓN EN DÍGITOS	SUPERFICIE DE PLANTA Y/O ACERQUE	OCUPACIÓN TERRESTRE
24	TRUJEDA MAESO M PILAR TRUJEDA MAESO M MAR	BARCENA DE CICERO	3509A070179	7	129	-	RJ	Prados o praderal	0	4	14
25	FLO OCELO JOSE RAMON	BARCENA DE CICERO	3509A070128	7	128	-	RJ	Prados o praderal	0	1	31
26	PANDO NAVEDA CARMEN	BARCENA DE CICERO	3509A070127	7	177	-	RJ	Prados o praderal	0	2	48
27	CAGIGAS GARCIA JOSEFINA	BARCENA DE CICERO	3509A070126	7	126	-	RJ	Prados o praderal	0	1	66
28	HEJEN GONZALEZ JUAN	BARCENA DE CICERO	3509A070125	7	125	-	RJ	Prados o praderal	0	1	21
29	PANDO NAVEDA CARMEN	BARCENA DE CICERO	3509A070124	7	123	-	RJ	Prados o praderal	0	1	17
30	QUINTANA PANDO MANUELA	BARCENA DE CICERO	3509A070122	7	172	-	RJ	Prados o praderal	0	2	38
31	GUTIERREZ RUEDA BELEN	BARCENA DE CICERO	3509A070121	7	171	-	RJ	Prados o praderal	0	2	27
32	CAGIGAS GARCIA ANA MARIA	BARCENA DE CICERO	3509A070120	7	120	-	RJ	Prados o praderal	0	1	13
33	VELA DEZ ULZURRUM JOSE MIGUEL	BARCENA DE CICERO	3509A070117	7	117	-	RJ	Prados o praderal	0	2	71
34	NECERA PANDO M CONCEPCION	BARCENA DE CICERO	3509A070117	7	113	-	RJ	Prados o praderal	0	3	28
35	LAVIN REVUELA MARIA TERESA	BARCENA DE CICERO	3509A070116	7	116	-	RJ	Prados o praderal	0	6	34
36	GUTIERREZ RUEDA BELEN	BARCENA DE CICERO	3509A070115	7	115	-	RJ	Prados o praderal	0	8	38
37	RUEDA CICERO OTHIANA	BARCENA DE CICERO	3509A070114	7	114	-	RJ	Prados o praderal	0	11	22
38	RUEDA FERNANDEZ EMILIA	BARCENA DE CICERO	3509A070113	7	113	-	RJ	Prados o praderal	0	10	29
39	PANDO NAVEDA CARMEN	BARCENA DE CICERO	3509A070112	7	112	-	RJ	Prados o praderal	0	13	27
40	DOMICIA CARLOS ALBERTO NEÑEZ BERNI EZ MARIA BEGGIA	BARCENA DE CICERO	3509A070108	7	108	-	RJ	Prados o praderal	0	20	59
41	VELA DEZ ULZURRUM JOSE MIGUEL	BARCENA DE CICERO	3509A070104	7	104	-	RJ	Prados o praderal	0	8	38
42	GUTIERREZ FONTEA GLESIANA	BARCENA DE CICERO	3509A070103	7	103	-	RJ	Prados o praderal	0	10	24
43	NECERA PANDO M CONCEPCION	BARCENA DE CICERO	3509A070102	7	102	-	RJ	Prados o praderal	0	10	33
44	GUTIERREZ RUEDA BELEN	BARCENA DE CICERO	3509A070101	7	101	-	RJ	Prados o praderal	0	20	125
45	PANDO NAVEDA CARMEN	BARCENA DE CICERO	3509A070099	7	99	-	RJ	Prados o praderal	0	5	27
46	PANDO NAVEDA CARMEN	BARCENA DE CICERO	3509A070098	7	98	-	RJ	Prados o praderal	0	5	24

CVE-2014-644

(

(

VIERNES, 24 DE ENERO DE 2014 - BOC NÚM. 16

PÁGINA Nº	TITULARIA	TÉRMINO MUNICIPAL	DADOS CATASTRALES						SUPERFICIE AFECTADA (m ²)					
			SUPERFICIA CONTINUA	POLIGONO	PÁRCELA	SUBPÁRCELA	CATEG	USO	EXPANSIÓN EN DOMINIO	INDIVIDUABLE DE PLANO Y/O INDETERMINADO	OCCUPACIÓN TEMPORAL			
41	GUTIÉRREZ FOFRIA CLEGGARA	BARCENA DE CICERO	35059A0700097	7	37	-	RU	Prados o praderal	0	0	0	29		
48	ORTIZ ORTIZ HORACIO	BARCENA DE CICERO	35059A0700095	7	58	-	RU	Prados o praderal	0	0	5	24		
49	PANDE NAVEDA CARMEN	BARCENA DE CICERO	35059A0700094	7	94	-	RU	Prados o praderal	0	0	0	1		
50	BUSTAMANTE MARGARITA	BARCENA DE CICERO	35059A0700093	7	43	-	RU	Prados o praderal	0	0	0	19		
51	ORTIZ FERNANDEZ JOSE RAMON	BARCENA DE CICERO	35059A0700092	7	89	-	RU	Prados o praderal	0	0	12	34		
52	INCERA PANDE M CONCEPCION	BARCENA DE CICERO	35059A0700088	7	88	-	RU	Prados o praderal	0	0	0	15	75	
53	NAVEDA VELARDE CARMEN	BARCENA DE CICERO	35059A0700056	7	456	-	RU	Prados o praderal	0	0	0	0	31	
54	ZARZOSOVENTO TOPOGRAFICO	BARCENA DE CICERO	35059A0700017	7	8017	-	RU	Improductivo	27	0	103	1		
55	BARDESA EUCESM MARTIN	BARCENA DE CICERO	35059A0700022	7	77	-	RU	Prados o praderal	0	0	0	28	78	
56	AMAS ALDIBAR JOSE LUIS	BARCENA DE CICERO	35059A0700023	7	73	-	RU	Prados o praderal	0	0	0	1	1	
57	AMAS ALDIBAR JOSE LUIS	BARCENA DE CICERO	35059A0700024	7	24	-	RU	Prados o praderal	0	0	0	0	49	
58	AMAS ALDIBAR JOSE LUIS	BARCENA DE CICERO	35059A0700025	7	25	-	RU	Prados o praderal	0	0	0	0	32	
59	AMAS ALDIBAR JOSE LUIS	BARCENA DE CICERO	35059A0700026	7	26	-	RU	Prados o praderal	0	0	0	0	23	
60	BARDESA EUCESM MARTIN	BARCENA DE CICERO	35059A0700027	7	77	-	RU	Prados o praderal	0	0	0	0	14	
61	PANDE NAVEDA CARMEN	BARCENA DE CICERO	35059A0700028	7	78	-	RU	Prados o praderal	0	0	0	0	72	
62	RUEDA VERA ANTONIO	BARCENA DE CICERO	35059A0700029	7	29	-	RU	Prados o praderal	0	0	0	0	11	
63	TRUJEDA PALOMBA LUCIA	BARCENA DE CICERO	35059A0700030	7	30	-	RU	Prados o praderal	0	0	0	0	13	
64	INCERA PANDE M CONCEPCION	BARCENA DE CICERO	35059A0700031	7	31	-	RU	Prados o praderal	0	0	0	0	23	
65	GUTIÉRREZ FOFRIA CLEGGARA	BARCENA DE CICERO	35059A0700032	7	32	-	RU	Prados o praderal	0	0	0	0	27	
66	INCERA PANDE M CONCEPCION	BARCENA DE CICERO	35059A0700033	7	33	-	RU	Prados o praderal	0	0	0	0	12	24
67	CERRIO MARRUZO ISABEL ARBAZ FOFRIA JOSE ANTONIO	BARCENA DE CICERO	35059A0700046	7	46	-	RU	Prados o praderal	0	0	0	0	22	
68	ARBAZ CARGAS CAROLINA ARBAZ CARGAS ANA ROSA	BARCENA DE CICERO	35059A0700036	7	36	-	RU	Prados o praderal	0	0	0	0	10	25
69	CAMPB RUEDA MARGARITA	BARCENA DE CICERO	35059A0700037	7	37	-	RU	Prados o praderal	0	0	0	0	7	21

PÁGINA Nº	TITULARIA	TÉRMINO MUNICIPAL	DADOS CATASTRALES						SUPERFICIE AFECTADA (m ²)					
			SUPERFICIA CONTINUA	POLIGONO	PÁRCELA	SUBPÁRCELA	CATEG	USO	EXPANSIÓN EN DOMINIO	INDIVIDUABLE DE PLANO Y/O INDETERMINADO	OCCUPACIÓN TEMPORAL			
70	TRUJEDA MAESO M FLAR TRUJEDA MAESO M MAR	BARCENA DE CICERO	35059A0700038	7	38	-	RU	Prados o praderal	0	0	0	0	16	
71	GUTIÉRREZ FOFRIA CLEGGARA	BARCENA DE CICERO	35059A0700039	7	39	-	RU	Prados o praderal	0	0	0	0	0	
72	INCERA PANDE M CONCEPCION	BARCENA DE CICERO	35059A0700042	7	40	-	RU	Prados o praderal	0	0	0	0	4	
73	DEZ PADRICO JEJUS	BARCENA DE CICERO	35059A0700043	7	42	-	RU	Prados o praderal	0	0	0	0	24	
74	RUEDA SAN ROMAN BELSA	BARCENA DE CICERO	35059A0700043	7	43	-	RU	Prados o praderal	0	0	0	0	17	
75	MIGUEL RIGAMA JOSEFA MIGUEL RIGAMA FLORIO	BARCENA DE CICERO	35059A0700044	7	44	-	RU	Prados o praderal	0	0	0	0	13	15
76	ORTIZ ORTIZ HORACIO	BARCENA DE CICERO	35059A0700045	7	45	-	RU	Prados o praderal	0	0	0	0	27	72
77	RUCAS INCERA JULIAN	BARCENA DE CICERO	35059A0700046	7	46	-	RU	Prados o praderal	0	0	0	0	26	24
78	MIGUEL RIGAMA JOSEFA MIGUEL RIGAMA FLORIO	BARCENA DE CICERO	35059A0700047	7	47	-	RU	Prados o praderal	0	0	0	0	32	27
79	SAN JUAN SARLUDO AZELA	BARCENA DE CICERO	35059A0700050	7	50	-	RU	Prados o praderal	0	0	0	0	14	13
80	TRUJEDA MAESO M FLAR TRUJEDA MAESO M MAR	BARCENA DE CICERO	35059A0700051	7	51	-	RU	Prados o praderal	0	0	0	0	13	13
81	CARGAS GARCIA JUAN MIGUEL	BARCENA DE CICERO	35059A0700052	7	52	-	RU	Prados o praderal	0	0	0	0	7	24
82	SAN JUAN SARLUDO AZELA	BARCENA DE CICERO	35059A0700055	7	55	-	RU	Prados o praderal	0	0	0	0	8	74
83	NAVEDA VELARDE CARMEN	BARCENA DE CICERO	35059A0700056	7	56	-	RU	Prados o praderal	0	0	0	0	7	24
84	INCERA PANDE M CONCEPCION	BARCENA DE CICERO	35059A0700058	7	58	-	RU	Prados o praderal	0	0	0	0	0	6
85	INCERA PANDE M CONCEPCION	BARCENA DE CICERO	35059A0700059	7	59	-	RU	Prados o praderal	0	0	0	0	5	19
86	CARGAS GARCIA JUAN MIGUEL	BARCENA DE CICERO	35059A0700060	7	60	-	RU	Prados o praderal	0	0	0	0	6	10
87	PANDE NAVEDA CARMEN	BARCENA DE CICERO	35059A0700061	7	61	-	RU	Prados o praderal	0	0	0	0	0	17
88	PANDE NAVEDA CARMEN	BARCENA DE CICERO	35059A0700062	7	62	-	RU	Prados o praderal	0	0	0	0	14	38
89	ORTIZ FERNANDEZ JOSE RAMON	BARCENA DE CICERO	35059A0700063	7	63	-	RU	Prados o praderal	0	0	0	0	37	57
90	INCERA PANDE M CONCEPCION	BARCENA DE CICERO	35059A0700064	7	64	-	RU	Prados o praderal	0	0	0	0	23	37
91	SIL BUSTAMANTE M LUISA	BARCENA DE CICERO	35059A0700066	7	66	-	RU	Prados o praderal	0	0	0	0	46	75
92	ORTIZ FERNANDEZ JOSE RAMON	BARCENA DE CICERO	35059A0700074	7	74	-	RU	Prados o praderal	0	0	0	0	5	40

CVE-2014-644

(

(

VIERNES, 24 DE ENERO DE 2014 - BOC NÚM. 16

FOLIO Nº	TITULAR/ES	TERMINO RÁPIDO	DATOS CATASTRALES						SUPERFICIE AFECTADA (m ²)		
			RESERVA CANTABRIA	POLIGONO	PANDELA	RESERVA	CLAS	USO	DEclaración de DOMINIO	RESERVA DE PLAZO (DIA ACUERDO)	OCUPACIÓN TEMPORAL
83	FANZO NAVEJA GARMEN	BARCENA DE CICERO	39005A0700176	7	73	-	RJ	Prados y praderas	0	73	103
84	NECERA FANZO M CONCEPCION	BARCENA DE CICERO	39005A0700176	7	74	-	RJ	Prados y praderas	0	610	430
85	HAYA CASTILLO MANUEL	BARCENA DE CICERO	39005A0700181	7	84	-	RJ	Prados y praderas	0	256	305
86	GAZACAO-VEVARRA RIVERA FLORENTINO	BARCENA DE CICERO	39005A0700182	7	87	-	RJ	Prados y praderas	0	5	75
87	ÁJNTA VECONAL DE CICERO	BARCENA DE CICERO	39005A0700182	7	462	-	RJ	Prados y praderas	0	254	84
89	EL ROSAS JESUS MINISTERIO DE AGRICULTURA ALIMENTACION Y MEDIO AMBIENTE OBRAS Y SERVICIOS URBANOS	BARCENA DE CICERO	39005A0700183	7	8023	-	RJ	Hidrografía natural (incluyendo albufera)	44	30	54
100	MINISTERIO DE AGRICULTURA ALIMENTACION Y MEDIO AMBIENTE DENOMINACION DE CALIDAD LEJAS	BARCENA DE CICERO	39005A0700184	7	9071	-	RJ	Hidrografía natural (incluyendo albufera)	0	106	130
101	DEL BUSTAMANTE ADELA	BARCENA DE CICERO	13730151901175	13730	14	-	UR	Residencial	83	20	354
102	FORTELA GAZACAO-VEVARRA PEDRO RAMON FERNANDEZ PONFRAJE ELEANORA	BARCENA DE CICERO	13730151901175	13730	15	-	UR	Residencial	0	264	304
103	NECERA FANZO M LUISA	BARCENA DE CICERO	13730151901175	13730	18	-	UR	Suelo sin edif	0	278	340
104	ÁJNTA VECONAL DE CICERO	BARCENA DE CICERO	39005A0800229	9	225	-	RJ	Prados y praderas	4	84	715
105	HAYA VALLE JUAN MIGUEL HAYA VALLE M CARMELO	BARCENA DE CICERO	13730151901175	13730	21	-	UR	Residencial	0	113	208
106	HAYA VALLE JUAN MIGUEL	BARCENA DE CICERO	13730151901175	13730	22	-	UR	Residencial	0	472	630
107	ZORRILA FERNANDEZ MARIA MONTSERRAT	BARCENA DE CICERO	39005A0800189	9	89	8	RJ	Prados y praderas	82	50	810
108	NECERA FANZO M CONCEPCION	BARCENA DE CICERO	39005A0800201	9	204	-	RJ	Prados y praderas	0	126	189
109	VECOCE JOSE RAMON	BARCENA DE CICERO	39005A0800204	9	204	-	RJ	Prados y praderas	16	34	70
110	VECO CICERO CARLOS	BARCENA DE CICERO	39005A0800205	9	205	-	RJ	Prados y praderas	87	0	54
111	MAJON PERAL MIGUEL	BARCENA DE CICERO	39005A0800208	9	208	-	RJ	Prados y praderas	31	27	60
112	NECERA FANZO M CONCEPCION	BARCENA DE CICERO	39005A0800209	9	209	-	RJ	Prados y praderas	0	3	51
113	VELA DEZALZURRAN JOSE MIGUEL	BARCENA DE CICERO	39005A0800212	9	812	-	RJ	Prados y praderas	0	0	0
114	FERROCARRILES DE VIA ESTRECHA FEVE MINISTERIO DE TRANSPORTES Y COMUNICACIONES	BARCENA DE CICERO	39005A0800261	9	1061	-	RJ	Impugnados	0	47	50
115	NECERA FANZO M CONCEPCION	BARCENA DE CICERO	39005A0800263	9	63	-	RJ	Prados y praderas	0	11	47
116	VELA DEZALZURRAN JOSE MIGUEL	BARCENA DE CICERO	39005A0800264	9	64	-	RJ	Prados y praderas	100	204	612

FOLIO Nº	TITULAR/ES	TERMINO RÁPIDO	DATOS CATASTRALES						SUPERFICIE AFECTADA (m ²)		
			RESERVA CANTABRIA	POLIGONO	PANDELA	RESERVA	CLAS	USO	DEclaración de DOMINIO	RESERVA DE PLAZO (DIA ACUERDO)	OCUPACIÓN TEMPORAL
117	ROZAS NECERA BERNARDO	BARCENA DE CICERO	39005A0900276	9	276	-	RJ	Prados y praderas	5	46	251
118	NECERA FANZO M CONCEPCION	BARCENA DE CICERO	39005A0900278	9	278	-	RJ	Prados y praderas	0	148	51
119	MADRADO RUEDA MANUELA	BARCENA DE CICERO	39005A0900278	9	76	-	RJ	Prados y praderas	0	83	87
120	HAYA VELARDE GARMEN	BARCENA DE CICERO	39005A0900274	9	74	-	RJ	Prados y praderas	0	336	111
121	FERROCARRILES DE VIA ESTRECHA FEVE MINISTERIO DE TRANSPORTES Y COMUNICACIONES COMUNICACIONES	BARCENA DE CICERO	39005A0900278	9	78	-	RJ	Prados y praderas	0	0	0
122	VELA NECERA JOSE	BARCENA DE CICERO	39005A0900279	9	79	-	RJ	Prados y praderas	0	82	67
123	RUEDA RENAS AMARCO	BARCENA DE CICERO	39005A0900280	9	80	-	RJ	Prados y praderas	0	246	371
124	FERROCARRILES DE VIA ESTRECHA FEVE MINISTERIO DE TRANSPORTES Y COMUNICACIONES COMUNICACIONES	BARCENA DE CICERO	39005A0900284	9	84	-	RJ	Prados y praderas	0	0	2
125		BARCENA DE CICERO	39005A0900285	9	85	-	RJ	Prados y praderas	0	0	60
126	VELA DEZALZURRAN JOSE MIGUEL	BARCENA DE CICERO	39005A0900286	9	86	-	RJ	Prados y praderas	0	56	50
127	FANZO NAVEJA GARMEN	BARCENA DE CICERO	39005A0900287	9	87	-	RJ	Prados y praderas	0	125	186
128	GUTIERREZ NECERA SANTIAGO	BARCENA DE CICERO	39005A0900103	9	103	-	RJ	Prados y praderas	0	125	147
129	ORTIZ ORTIZ HORACIO	BARCENA DE CICERO	39005A0900104	9	104	-	RJ	Prados y praderas	0	27	40
130	TRUJEDA MAESO M PILAR TRUJEDA MAESO M RAMON	BARCENA DE CICERO	39005A0900105	9	105	-	RJ	Prados y praderas	0	56	87
131	RUEDA FERRERIA ANTONIA	BARCENA DE CICERO	39005A0900116	9	110	-	RJ	Prados y praderas	0	50	84
132	RUEDA SAN ROMAN ELVIRA	BARCENA DE CICERO	39005A0900111	9	111	-	RJ	Prados y praderas	0	48	74
133	RUEDA SAN ROMAN ELVIRA CICERO RUEDA ELVIRA CICERO LAZARUS MADRADO	BARCENA DE CICERO	39005A0900112	9	112	-	RJ	Prados y praderas	0	45	87
134	RUJUELA PRIETO GASPAR CAMPO HUERTA BLANCA FLOR	BARCENA DE CICERO	39005A0900118	9	118	-	RJ	Prados y praderas	0	46	74
135	RUJUELA PRIETO GASPAR CAMPO HUERTA BLANCA FLOR	BARCENA DE CICERO	39005A0900119	9	119	-	RJ	Prados y praderas	0	33	49
136	RUJUELA PRIETO GASPAR	BARCENA DE CICERO	39005A0900124	9	124	-	RJ	Prados y praderas	0	80	90
137	RUJUELA PRIETO GASPAR	BARCENA DE CICERO	39005A0900125	9	125	-	RJ	Prados y praderas	0	108	162
138	ORTIZ ORTIZ HORACIO	BARCENA DE CICERO	39005A0900127	9	127	-	RJ	Prados y praderas	0	76	113
139	NECERA FANZO M CONCEPCION	BARCENA DE CICERO	39005A0900130	9	130	-	RJ	Prados y praderas	0	35	51

CVE-2014-644

(

(

VIERNES, 24 DE ENERO DE 2014 - BOC NÚM. 16

PRINCIPAL	TITULAR	TERMINO MUNICIPAL	DATOS CATASTRALES					SUPERFICIE AFECTADA (m ²)				
			REFERENCIA CANTABRIA	POLIGONO	PARCELA	SUBPARCELA	USO	EXPANSION DE COLAS	RENTA AFECTADA POR VIVIENDAS	COLACIONES TERCIALES		
140	ROZAS INZERA BERNARDO	BARCENA DE CICERO	3488A1090131	3	131	-	RJ	Prados y praderas	0	41	90	
141	PANDE NAVEDA CONCEPCION	BARCENA DE CICERO	3905A1090122	8	132	-	RJ	Prados y praderas	0	142	214	
142	INZERA PANDE M CONCEPCION	BARCENA DE CICERO	3905A1090134	9	134	-	RJ	Prados y praderas	0	142	214	
143	RUEDA RIZAT AMADEO	BARCENA DE CICERO	3905A1090135	9	135	-	RJ	Prados y praderas	0	42	98	
144	DESOLVENTO TOPOGRAFICO	BARCENA DE CICERO	3905A1090002	10	902	-	RJ	Improductivo	0	51	14	
145	SAMPEDRO MAZA MIGUEL	BARCENA DE CICERO	33805A1090013	10	13	-	a	RJ	Prados y praderas	25	728	1125
							b	RJ	Monte bajo	41	145	229
146	SAMPEDRO MAZA MIGUEL	BARCENA DE CICERO	3905A1090011	10	14	-	RJ	Prados y praderas	0	200	299	
147	RUESCA VERANO JOSE RUESCA VERANO AURELIA RUESCA VERANO PILAR	BARCENA DE CICERO	3905A1090015	10	13	-	a	RJ	Prados y praderas	13	1067	2614
							c	RJ	Improductivo	24	7	24
							d	RJ	Prados y praderas	19	807	493
							e	RJ	Prados y praderas	0	206	430
148	COLLADO BERRIRE MANUELA	BARCENA DE CICERO	3905A1090026	10	26	-	RJ	Prados y praderas	0	206	430	
149	MONASTERIO LASTRA ALFREDO MONASTERIO LASTRA MARIBEL MONASTERIO LASTRA ANDRES MONASTERIO LASTRA ANTONIA TERESA	BARCENA DE CICERO	3905A1090027	10	27	-	e	RJ	Prados y praderas	0	793	1194
							d	RJ	Improductivo	0	72	13
							f	RJ	Prados y praderas	83	1647	2544
150	COLLADO BERRIRE MANUELA VERANO COLLADO MANUEL	BARCENA DE CICERO	3905A1090029	10	28	-	b	RJ	Prados y praderas	75	42	146
							c	RJ	Improductivo	0	0	24
							d	RJ	Prados y praderas	0	0	24
151	DESOLVENTO TOPOGRAFICO	BARCENA DE CICERO	3905A1090003	11	903	-	RJ	Improductivo	14	270	40	
152	VERANO GONZALEZ ADUSTIN (HEREDEROS DE)	BARCENA DE CICERO	3905A1090109	11	109	-	RJ	Prados y praderas	34	292	713	
153	FERNANDEZ GARCIA EUGENIO	BARCENA DE CICERO	3905A1090110	11	110	-	RJ	Prados y praderas	21	254	379	
154	SANTOYEBAN CAÑATE ALBERTO	BARCENA DE CICERO	3905A1090105	11	105	-	RJ	Pantano	75	101	295	
155		BARCENA DE CICERO	3905A1090004	11	604	-	RJ	Improductivo	116	82	27	
156	REINERY BIZCHI E SPAÑA FABRICA TIGL TO S A	BARCENA DE CICERO	21920A1090025	21520	28	-	UR	Industrial	216	1216	609	

PRINCIPAL	TITULAR	TERMINO MUNICIPAL	DATOS CATASTRALES					SUPERFICIE AFECTADA (m ²)			
			REFERENCIA CANTABRIA	POLIGONO	PARCELA	SUBPARCELA	USO	EXPANSION DE COLAS	RENTA AFECTADA POR VIVIENDAS	COLACIONES TERCIALES	
159	DESOLVENTO TOPOGRAFICO	BARCENA DE CICERO	3905A1090011	11	801	-	RJ	Via de comunicacion de dominio publico	0	299	27
160	DEMARCAACION DE CARRETERAS DEL MINISTERIO	COLINDRES	39623A05190004	1	904	-	RS	Via de comunicacion de dominio publico	0	330	41
161	GOBIERNO DE CANTABRIA	COLINDRES	2749A051900241	27496	1	-	LR	Industrial	0	39	107
162	GOBIERNO DE CANTABRIA	COLINDRES	2749A051900244	28414	1	-	UR	Suelo sin edif	0	38	17
163	CEFRAGA DE PESCADORES DE SAN GINES	COLINDRES	2859A051900244	28509	2	-	UR	Industrial	0	37	57
164	AVANTAJAMIENTO DE COLINDRES	COLINDRES	30496A051900244	30496	2	-	UR	Suelo sin edif	0	0	847
165	CIERSA OBRAS SA	COLINDRES	3447151900344	34471	51	-	RJ	Prados y praderas	0	1137	1669
166	ALARE 2000 SL	COLINDRES	3447151900344	34471	53	-	RJ	Prados y praderas	0	4	56
167	ALARE 2000 SL	COLINDRES	3447151900344	34471	52	-	RJ	Prados y praderas	0	0	318
168	DEMARCAACION DE CARRETERAS DEL MINISTERIO	COLINDRES	3447171900344	34471	11	-	RJ	Prados y praderas	0	85	94
169	DEMARCAACION DE CARRETERAS DEL MINISTERIO	COLINDRES	39623A05190002	1	902	-	RJ	Via de comunicacion de dominio publico	153	2102	303
170	ARSEN SL	COLINDRES	3645101900344	36451	1	-	RJ	Prados y praderas	89	247	452
171	ARSEN SL	COLINDRES	3742A051900006	6	8	-	RJ	Prados y praderas	0	0	1009
172	MINISTERIO DE AGRICULTURA ALIMENTACION Y MEDIO AMBIENTE DEMARCAACION DE CARRETERAS	COLINDRES	39623A051900016	8	96	-	RJ	Improductivo	0	533	342
173	URKOLABARTEA ROZAS LAURA	COLINDRES	39623A051900007	5	7	-	RJ	Prados y praderas	0	13	57
174	URKOLABARTEA ROZAS LAURA	COLINDRES	39623A051900008	6	8	-	RJ	Prados y praderas	0	26	137
175	HEREDERE CRUZ MARCELANO (HEREDEROS DE)	COLINDRES	39623A051900019	5	10	-	RJ	Prados y praderas	0	0	11
176	CAVIEDES ESPILETA BENEDICTA	COLINDRES	39623A051900011	6	11	-	RJ	Prados y praderas	0	0	13
177	DEMARCAACION DE CARRETERAS DEL MINISTERIO	COLINDRES	39623A051900002	0	902	-	RJ	Improductivo	290	1514	256
178	DEMARCAACION DE CARRETERAS DEL MINISTERIO	COLINDRES	39623A051900003	2	903	-	RJ	Via de comunicacion de dominio publico	104	1007	182
179	DEMARCAACION DE CARRETERAS DEL MINISTERIO	COLINDRES	39623A051900005	2	905	-	RJ	Via de comunicacion de dominio publico	25	0	53
180	GOBIERNO DE CANTABRIA	COLINDRES	41426A051900446	41426	2	-	RJ	Prados y praderas	0	112	330
181	GOBIERNO DE CANTABRIA	COLINDRES	41426A051900445	41426	1	-	RJ	Prados y praderas	137	1798	350

CVE-2014-644

(

(

VIERNES, 24 DE ENERO DE 2014 - BOC NÚM. 16

FINCA Nº	TITULARES	TERMINO INMOBILIARIO	DADES CATASTRALES					SUPERFICIE AFECTADA (m ²)			
			REFERENCIA CATASTRAL	POLÍGONO	PARCELA	SUBPARCELA	CLASE	USO	INSCRIPCIÓN EN Catastro	RENTA AGUA DE PLANTACIÓN AGUAFRÍO	COEFICIENTE (Cantabria)
182	REZ OTERO JOSE GARZON ANGULO PRUDENCIA	COLINDRES	20723480001300010	2	163	a	UR	Residencial	132	84	116
								Prados o pasturas	0	114	174
183	MAZA BERNAL ES MARIA DOLORES	COLINDRES	3623348000113	2	113	-	RJ	Prados o pasturas	0	166	224
184	PURAMELLO BERNALES ANTONIO	COLINDRES	3892348000111	2	111	-	RJ	Prados o pasturas	0	66	71
185	BLANCO MARTINEZ JOSE MARIA	COLINDRES	47266119150429	47266	1	-	RJ	Prados o pasturas	162	604	1193
186	GOBIERNO DE CANTABRIA	COLINDRES	4643112475044500001	46431	12	b	UR	Industria	0	84	1204

2014/644

CVE-2014-644

(

(

V. Anuncios

B. Otros anuncios oficiales

MINISTERIO DE AGRICULTURA, ALIMENTACIÓN Y MEDIO AMBIENTE

5049 *Anuncio de la Confederación Hidrográfica del Cantábrico, del Ministerio de Agricultura, Alimentación y Medio Ambiente, por el que se acuerda someter a Información Pública el "Proyecto de Autovía del Agua. Tramo Cicero-Colindres (Cantabria)".*

Por Resolución de la Dirección General del Agua de 13 de enero de 2014 fue autorizada la incoación del expediente de información pública del "Proyecto de Autovía del Agua. Tramo Cicero-Colindres (Cantabria)" y de los terrenos, bienes y derechos necesarios para su ejecución.

Con fecha 13 de julio de 2012, el Ministerio de Agricultura, Alimentación y Medio Ambiente encomendó a Aguas de las Cuencas del Norte, S.A. (acuaNorte), actualmente integrada en ACUES, la suscripción de un Protocolo de Colaboración con el Gobierno de Cantabria para el desarrollo de la actuación "Obras de terminación de la Autovía del Agua", el cual fue firmado el 31 de julio de 2012.


El tramo Cicero-Colindres forma parte de la Autovía del Agua, por lo que su punto inicial y final se hayan ya definidos por los tramos colindantes. Considerando un sentido de avance de Cicero a Colindres (aunque se trate de una conducción reversible), su punto inicial se encuentra en la arqueta final del tramo Argoños – Cicero, mientras que su punto final es la llegada al depósito existente de Colindres, desde donde parte el tramo Cicero – Liendo.

La obra consiste en una conducción de diámetro DN800mm, en su mayor parte ejecutada con tubería de fundición dúctil de junta acorrojada y PN 25, salvo 250 metros en el cruce de la ría de Treto, cuya ejecución se resuelve mediante la renovación de la tubería existente, utilizando una tubería mixta PE-KEVLAR de DN450mm y PN15. El cruce de la ría de Escalante, de 552 metros de longitud, se ejecutará mediante el procedimiento constructivo de perforación horizontal dirigida.

Lo que se hace público, en cumplimiento de la legislación vigente, para general conocimiento y de los propietarios de terrenos, bienes y derechos afectados por las obras contempladas en este proyecto, cuya relación se adjunta como Anexo a este anuncio, a los efectos previstos en los artículos 86 de la Ley30/1992 de Régimen Jurídico de las Administraciones Públicas y del Procedimiento Administrativo Común y en el 18 de la Ley de Expropiación Forzosa y 17 de su Reglamento, por el plazo de veinte (20) días hábiles contados a partir de la publicación del presente anuncio en el último de los Boletines en que se ha de publicar, Boletín Oficial del Estado y Boletín Oficial de Cantabria.

El Proyecto, la relación de bienes y derechos afectados y los planos parcelarios podrán ser examinados en las oficinas de la Sociedad Estatal ACUAES, Aguas de las Cuencas de España, situadas en la calle La Regenta, n.º 23, de Oviedo y en las dependencias del Confederación Hidrográfica del Cantábrico situadas en Santander, calle Juan de Herrera, número 1. La relación de bienes y derechos afectados y los planos parcelarios también podrán ser examinados en las dependencias de los Ayuntamientos de Escalante, Bárcena de Cicero y Colindres.

FINCA Nº	TITULARES	TÉRMINO MUNICIPAL	DATOS CATASTRALES						SUPERFICIE AFECTADA (m)			
			REFERENCIA CATASTRAL	POLIGONO	PARCELA	SUBPARCELA	CLASE	USO	EXPROPIACIÓN EN DOMINIO	SERVIDUMBRE DE PASO O ACUEDUCTO	OCUPACIÓN TEMPORAL	



1	MINISTERIO DE AGRICULTURA ALIMENTACIÓN Y MEDIO AMBIENTE DEMARCACIÓN DE CARRETERAS	BARCENA DE CICERO	39009A00700021	7	21	a	RU	Prados o praderas	120	1414	2056
2	TRUJEDA MAESO M PILAR TRUJEDA MAESSO M MAR	BARCENA DE CICERO	39009A00700168	7	168	-	RU	Prados o praderas	0	4	79
3	FONFRIA OIL RAMON	BARCENA DE CICERO	39009A00700163	7	163	-	RU	Prados o praderas	0	59	193
4	RUEDA FERNANDEZ EMILIA	BARCENA DE CICERO	39009A00700162	7	162	-	RU	Prados o praderas	0	84	210
5	INCERA NAVEDA MARIA CONCEPCION	BARCENA DE CICERO	39009A00700161	7	161	-	RU	Prados o praderas	0	103	133
6	TUMAR CICERO M BELEN	BARCENA DE CICERO	39009A00700160	7	160	-	RU	Prados o praderas	0	58	92
7	TRUJEDA MAESO M PILAR TRUJEDA MAESSO M MAR	BARCENA DE CICERO	39009A00700149	7	149	-	RU	Prados o praderas	0	25	43
8	INCERA PANDO M CONCEPCION	BARCENA DE CICERO	39009A00700148	7	148	-	RU	Prados o praderas	0	19	39
9	NAVEDA VELARDE CARMEN	BARCENA DE CICERO	39009A00700147	7	147	-	RU	Prados o praderas	0	21	49
10	TRUJEDA MAESO M PILAR TRUJEDA MAESSO M MAR	BARCENA DE CICERO	39009A00700146	7	146	-	RU	Prados o praderas	0	11	26
11	RUBIO RODRIGUEZ JOAQUIN	BARCENA DE CICERO	39009A00700145	7	145	-	RU	Prados o praderas	0	15	33
12	CAMPO PACHECO ALVARO	BARCENA DE CICERO	39009A00700142	7	142	-	RU	Prados o praderas	0	19	38
13	INCERA PANDO M CONCEPCION	BARCENA DE CICERO	39009A00700141	7	141	-	RU	Prados o praderas	0	14	27
14	DUEÑAS GARAY JUAN	BARCENA DE CICERO	39009A00700140	7	140	-	RU	Prados o praderas	0	15	28
15	DUEÑAS GARAY JUAN	BARCENA DE CICERO	39009A00700139	7	139	-	RU	Prados o praderas	0	11	20
16	DUEÑAS GARAY JUAN	BARCENA DE CICERO	39009A00700138	7	138	-	RU	Prados o praderas	0	11	20
17	DUEÑAS GARAY JUAN	BARCENA DE CICERO	39009A00700137	7	137	-	RU	Prados o praderas	0	11	25
18	VELA DIEZ-ULZURRUN JOSE MIGUEL	BARCENA DE CICERO	39009A00700135	7	135	-	RU	Prados o praderas	0	26	60
19	CICERO FUENTE JOSE	BARCENA DE CICERO	39009A00700134	7	134	-	RU	Prados o praderas	0	11	27
20	PANDO NAVEDA CONCEPCION	BARCENA DE CICERO	39009A00700133	7	133	-	RU	Prados o praderas	0	9	23
21	TRUJEDA MAESO M PILAR TRUJEDA MAESSO M MAR	BARCENA DE CICERO	39009A00700132	7	132	-	RU	Prados o praderas	5	10	32
22	NAVEDA VELARDE CARMEN	BARCENA DE CICERO	39009A00700131	7	131	-	RU	Prados o praderas	17	0	32
23	INCERA PANDO M CONCEPCION	BARCENA DE CICERO	39009A00700130	7	130	-	RU	Prados o praderas	9	1	25
24	TRUJEDA MAESO M PILAR TRUJEDA MAESSO M MAR	BARCENA DE CICERO	39009A00700129	7	129	-	RU	Prados o praderas	0	4	24
25	VECI OCEJO JOSE RAMON	BARCENA DE CICERO	39009A00700128	7	128	-	RU	Prados o praderas	0	3	32
26	PANDO NAVEDA CARMEN	BARCENA DE CICERO	39009A00700127	7	127	-	RU	Prados o praderas	0	2	48
27	CAGIGAS GARNICA JOSEFINA	BARCENA DE CICERO	39009A00700126	7	126	-	RU	Prados o praderas	0	1	40
28	REJON GONZALEZ JUAN	BARCENA DE CICERO	39009A00700125	7	125	-	RU	Prados o praderas	0	1	31
29	PANDO NAVEDA CARMEN	BARCENA DE CICERO	39009A00700123	7	123	-	RU	Prados o praderas	0	1	17
30	QUINTANA PANDO MANUELA	BARCENA DE CICERO	39009A00700122	7	122	-	RU	Prados o praderas	0	2	36
31	GUTIERREZ RUEDA BELEN	BARCENA DE CICERO	39009A00700121	7	121	-	RU	Prados o praderas	0	2	27
32	CAGIGAS GARNICA ANA MARIA	BARCENA DE CICERO	39009A00700120	7	120	-	RU	Prados o praderas	0	1	13
33	VELA DIEZ-ULZURRUN JOSE MIGUEL	BARCENA DE CICERO	39009A00700457	7	457	-	RU	Prados o praderas	0	2	22
34	INCERA PANDO M CONCEPCION	BARCENA DE CICERO	39009A00700117	7	117	-	RU	Prados o praderas	0	3	26
35	LAVIN REVUELTA MARIA TERESA	BARCENA DE CICERO	39009A00700116	7	116	-	RU	Prados o praderas	0	6	38
36	GUTIERREZ RUEDA BELEN	BARCENA DE CICERO	39009A00700115	7	115	-	RU	Prados o praderas	0	8	39
37	RUEDA CICERO CIPRIANA	BARCENA DE CICERO	39009A00700114	7	114	-	RU	Prados o praderas	0	11	39
38	RUEDA FERNANDEZ EMILIA	BARCENA DE CICERO	39009A00700111	7	111	-	RU	Prados o praderas	0	10	29
39	PANDO NAVEDA CARMEN	BARCENA DE CICERO	39009A00700110	7	110	-	RU	Prados o praderas	0	13	35
40	CORREIA CARLOS ALBERTO NUÑEZ BENITEZ MARIA BEGOÑA	BARCENA DE CICERO	39009A00700108	7	108	-	RU	Prados o praderas	0	20	59
41	VELA DIEZ-ULZURRUN JOSE MIGUEL	BARCENA DE CICERO	39009A00700104	7	104	-	RU	Prados o praderas	0	9	30
42	GUTIERREZ FONFRIA OLEGARIA	BARCENA DE CICERO	39009A00700103	7	103	-	RU	Prados o praderas	0	10	34
43	INCERA PANDO M CONCEPCION	BARCENA DE CICERO	39009A00700102	7	102	-	RU	Prados o praderas	0	10	33
44	GUTIERREZ RUEDA BELEN	BARCENA DE CICERO	39009A00700101	7	101	-	RU	Prados o praderas	0	29	125
45	PANDO NAVEDA CARMEN	BARCENA DE CICERO	39009A00700059	7	99	-	RU	Prados o praderas	0	5	27

(

(

46	PANDO NAVEDA CARMEN	BARCENA DE CICERO	39009A00700098	7	98	-	RU	Prados o praderas	0	5	24
47	GUTIERREZ FONFRIA OLEGARIA	BARCENA DE CICERO	39009A00700097	7	97	-	RU	Prados o praderas	0	6	29
48	ORTIZ ORTIZ HORACIO	BARCENA DE CICERO	39009A00700095	7	95	-	RU	Prados o praderas	0	5	24
49	PANDO NAVEDA CARMEN	BARCENA DE CICERO	39009A00700094	7	94	-	RU	Prados o praderas	0	4	21
50	QUINTANA PANDO MANUELA	BARCENA DE CICERO	39009A00700093	7	93	-	RU	Prados o praderas	0	3	15
51	ORTIZ FERNANDEZ JOSE RAMON	BARCENA DE CICERO	39009A00700089	7	89	-	RU	Prados o praderas	0	12	53
52	INCERA PANDO M CONCEPCION	BARCENA DE CICERO	39009A00700088	7	88	-	RU	Prados o praderas	0	13	70
53	NAVEDA VELARDE CARMEN	BARCENA DE CICERO	39009A00700456	7	456	-	RU	Prados o praderas	0	1	37
54	ZZNODESCUENTO TOPOGRAFICO	BARCENA DE CICERO	39009A00700917	7	9017	-	RU	Improductivo	35	1037	81
55	BARREÑA ELICEGUI MARTIN	BARCENA DE CICERO	39009A00700022	7	22	-	RU	Prados o praderas	0	28	78
56	AMAS ALCIBAR JOSE LUIS	BARCENA DE CICERO	39009A00700023	7	23	-	RU	Prados o praderas	0	6	81
57	AMAS ALCIBAR JOSE LUIS	BARCENA DE CICERO	39009A00700024	7	24	-	RU	Prados o praderas	0	8	45
58	AMAS ALCIBAR JOSE LUIS	BARCENA DE CICERO	39009A00700025	7	25	-	RU	Prados o praderas	0	14	33
59	AMAS ALCIBAR JOSE LUIS	BARCENA DE CICERO	39009A00700026	7	26	-	RU	Prados o praderas	0	2	22
60	BARREÑA ELICEGUI MARTIN	BARCENA DE CICERO	39009A00700027	7	27	-	RU	Prados o praderas	0	0	14
61	PANDO NAVEDA CARMEN	BARCENA DE CICERO	39009A00700028	7	28	-	RU	Prados o praderas	0	0	23
62	RUEDA VECI ANTONIO	BARCENA DE CICERO	39009A00700029	7	29	-	RU	Prados o praderas	0	0	11
63	TRUJEDA PALENCIA LUCIA	BARCENA DE CICERO	39009A00700030	7	30	-	RU	Prados o praderas	0	0	12
64	INCERA PANDO M CONCEPCION	BARCENA DE CICERO	39009A00700031	7	31	-	RU	Prados o praderas	0	0	22
65	GUTIERREZ FONFRIA OLEGARIA	BARCENA DE CICERO	39009A00700032	7	32	-	RU	Prados o praderas	0	1	23
66	INCERA PANDO M CONCEPCION	BARCENA DE CICERO	39009A00700033	7	33	-	RU	Prados o praderas	0	13	90
67	CERRO MADRAZO ISABEL ARNAIZ FONFRIA JOSE ANTONIO	BARCENA DE CICERO	39009A00700466	7	466	-	RU	Prados o praderas	0	6	23
68	ARNAIZ CAGIGAS CAROLINA ARNAIZ CAGIGAS ANA ROSA	BARCENA DE CICERO	39009A00700036	7	36	-	RU	Prados o praderas	0	10	26
69	CAMPO RUEDA MARGARITA	BARCENA DE CICERO	39009A00700037	7	37	-	RU	Prados o praderas	0	7	21
70	TRUJEDA MAESO M PILAR TRUJEDA MAESO M MAR	BARCENA DE CICERO	39009A00700038	7	38	-	RU	Prados o praderas	6	4	15
71	GUTIERREZ FONFRIA OLEGARIA	BARCENA DE CICERO	39009A00700039	7	39	-	RU	Prados o praderas	21	0	2
72	INCERA PANDO M CONCEPCION	BARCENA DE CICERO	39009A00700040	7	40	-	RU	Prados o praderas	18	2	4
73	DIEZ PACHECO JESUS	BARCENA DE CICERO	39009A00700042	7	42	-	RU	Prados o praderas	0	16	21
74	RUEDA SAN ROMAN ELSA	BARCENA DE CICERO	39009A00700043	7	43	-	RU	Prados o praderas	0	15	17
75	MOGRO RUGAMA JOSEFA MOGRO RUGAMA FLORO	BARCENA DE CICERO	39009A00700044	7	44	-	RU	Prados o praderas	0	13	12
76	ORTIZ ORTIZ HORACIO	BARCENA DE CICERO	39009A00700045	7	45	-	RU	Prados o praderas	0	25	22
77	ROZAS INCERA JULIAN	BARCENA DE CICERO	39009A00700046	7	46	-	RU	Prados o praderas	0	28	24
78	MOGRO RUGAMA JOSEFA MOGRO RUGAMA FLORO	BARCENA DE CICERO	39009A00700047	7	47	-	RU	Prados o praderas	0	32	27
79	SAN JUAN SAÑUDO ADELA	BARCENA DE CICERO	39009A00700050	7	50	-	RU	Prados o praderas	0	14	13
80	TRUJEDA MAESO M PILAR TRUJEDA MAESO M MAR	BARCENA DE CICERO	39009A00700051	7	51	-	RU	Prados o praderas	0	13	13
81	CAGIGAS GARNICA JUAN MIGUEL	BARCENA DE CICERO	39009A00700052	7	52	-	RU	Prados o praderas	0	21	24
82	SAN JUAN SAÑUDO ADELA	BARCENA DE CICERO	39009A00700055	7	55	-	RU	Prados o praderas	0	43	74
83	NAVEDA VELARDE CARMEN	BARCENA DE CICERO	39009A00700056	7	56	-	RU	Prados o praderas	0	7	21
84	INCERA PANDO M CONCEPCION	BARCENA DE CICERO	39009A00700058	7	58	-	RU	Prados o praderas	0	2	6
85	INCERA PANDO M CONCEPCION	BARCENA DE CICERO	39009A00700059	7	59	-	RU	Prados o praderas	0	5	13
86	CAGIGAS GARNICA JUAN MIGUEL	BARCENA DE CICERO	39009A00700060	7	60	-	RU	Prados o praderas	0	6	16
87	PANDO NAVEDA CARMEN	BARCENA DE CICERO	39009A00700061	7	61	-	RU	Prados o praderas	0	7	17
88	PANDO NAVEDA CARMEN	BARCENA DE CICERO	39009A00700062	7	62	-	RU	Prados o praderas	0	19	38
89	ORTIZ FERNANDEZ JOSE RAMON	BARCENA DE CICERO	39009A00700063	7	63	-	RU	Prados o praderas	0	37	57
90	INCERA PANDO M CONCEPCION	BARCENA DE CICERO	39009A00700064	7	64	-	RU	Prados o praderas	0	25	35
91	GIL BUSTAMANTE M LUISA	BARCENA DE CICERO	39009A00700069	7	69	-	RU	Prados o praderas	0	46	76

(

)

92	ORTIZ FERNANDEZ JOSE RAMON	BARCENA DE CICERO	39009A00700074	7	74	-	RU	Prados o praderas	0	51	40
93	PANDO NAVEDA CARMEN	BARCENA DE CICERO	39009A00700075	7	75	-	RU	Prados o praderas	0	72	101
94	INCERA PANDO M CONCEPCION	BARCENA DE CICERO	39009A00700076	7	76	-	RU	Prados o praderas	0	610	4296
95	HAYA CASTILLO MANUEL	BARCENA DE CICERO	39009A00700084	7	84	-	RU	Prados o praderas	0	266	385
96	GAZAGACHEVARRIA RUEDA FLORENTINO	BARCENA DE CICERO	39009A00700082	7	82	-	RU	Prados o praderas	0	9	75
97	JUNTA VECINAL DE CICERO	BARCENA DE CICERO	39009A00700462	7	462	-	RU	Prados o praderas	0	264	947
99	GIL ROZAS JESUS MINISTERIO DE AGRICULTURA ALIMENTACION Y MEDIO AMBIENTE DEMARCACION DE CARRETERAS	BARCENA DE CICERO	39009A00709023	7	9023	-	RU	Hidrografia natural (rio,laguna,arroyo.)	44	369	544
100	MINISTERIO DE AGRICULTURA ALIMENTACION Y MEDIO AMBIENTE DEMARCACION DE CARRETERAS	BARCENA DE CICERO	39009A00709024	7	9024	-	RU	Hidrografia natural (rio,laguna,arroyo.)	0	106	130
101	GIL BUSTAMANTE ADELA	BARCENA DE CICERO	1373014VP6017S	13730	14	-	UR	Residencial	62	207	354
102	ZORRILLA GAZAGACHEVARRIA PEDRO RAMON FERNANDEZ FONFRIA ALEJANDRA	BARCENA DE CICERO	1373015VP6017S	13730	15	-	UR	Residencial	0	264	396
103	INCERA PANDO M LUISA	BARCENA DE CICERO	1373019VP6017S	13730	19	-	UR	Suelo sin edif.	0	228	342
104	JUNTA VECINAL DE CICERO	BARCENA DE CICERO	39009A00900229	9	229	-	RU	Prados o praderas	44	82	215
105	HAYA VALLE JUAN MIGUEL HAYA VALLE M CARMEN	BARCENA DE CICERO	1373021VP6017S	13730	21	-	UR	Residencial	0	113	200
106	HAYA VALLE JUAN MIGUEL	BARCENA DE CICERO	1373022VP6017S	13730	22	-	UR	Residencial	0	422	630
107	ZORRILLA FERNANDEZ MARIA MONTSERRAT	BARCENA DE CICERO	39009A00900199	9	199	a	RU	Prados o praderas	62	565	910
108	ROZAS INCERA BERNARDINO	BARCENA DE CICERO	39009A00900201	9	201	-	RU	Prados o praderas	0	136	199
109	VECI OCEJO JOSE RAMON	BARCENA DE CICERO	39009A00900204	9	204	-	RU	Prados o praderas	16	34	73
110	VECI CICERO CARLOS	BARCENA DE CICERO	39009A00900205	9	205	-	RU	Prados o praderas	63	0	54
111	MAZON PERAL MIGUEL	BARCENA DE CICERO	39009A00900208	9	208	-	RU	Prados o praderas	31	27	40
112	INCERA PANDO M CONCEPCION	BARCENA DE CICERO	39009A00900209	9	209	-	RU	Prados o praderas	0	23	33
113	VELA DIEZ-ULZURRUN JOSE MIGUEL	BARCENA DE CICERO	39009A00900212	9	212	-	RU	Prados o praderas	0	0	7
114	FERROCARRILES DE VIA ESTRECHA FEVE MINISTERIO DE TRANSPORTES Y COMUNICACIONES	BARCENA DE CICERO	39009A00900901	9	9001	-	RU	Improductivo	0	42	59
115	INCERA PANDO M CONCEPCION	BARCENA DE CICERO	39009A00900063	9	63	-	RU	Prados o praderas	0	10	65
116	VELA DIEZ-ULZURRUN JOSE MIGUEL	BARCENA DE CICERO	39009A00900064	9	64	-	RU	Prados o praderas	166	208	442
117	ROZAS INCERA BERNARDINO	BARCENA DE CICERO	39009A00900228	9	228	-	RU	Prados o praderas	5	48	253
118	INCERA PANDO M CONCEPCION	BARCENA DE CICERO	39009A00900075	9	75	-	RU	Prados o praderas	0	148	93
119	MADRAZO RUEDA MANUELA	BARCENA DE CICERO	39009A00900076	9	76	-	RU	Prados o praderas	0	63	87
120	NAVEDA VELARDE CARMEN	BARCENA DE CICERO	39009A00900074	9	74	-	RU	Prados o praderas	0	336	513
121	FERROCARRILES DE VIA ESTRECHA FEVE MINISTERIO DE TRANSPORTES Y COMUNICACIONES	BARCENA DE CICERO	39009A00900078	9	78	-	RU	Prados o praderas	0	0	9
122	MUELA INCERA JOSE	BARCENA DE CICERO	39009A00900079	9	79	-	RU	Prados o praderas	0	62	65
123	RUEDA ROZAS AMADEO	BARCENA DE CICERO	39009A00900080	9	80	-	RU	Prados o praderas	0	249	370
124	FERROCARRILES DE VIA ESTRECHA FEVE MINISTERIO DE TRANSPORTES Y COMUNICACIONES	BARCENA DE CICERO	39009A00900094	9	94	-	RU	Prados o praderas	0	0	2
125		BARCENA DE CICERO	39009A00900095	9	95	-	RU	Prados o praderas	0	0	66
126	VELA DIEZ-ULZURRUN JOSE MIGUEL	BARCENA DE CICERO	39009A00900096	9	96	-	RU	Prados o praderas	0	58	50
127	PANDO NAVEDA CARMEN	BARCENA DE CICERO	39009A00900097	9	97	-	RU	Prados o praderas	0	135	189
128	GUTIERREZ INCERA SANTIAGO	BARCENA DE CICERO	39009A00900103	9	103	-	RU	Prados o praderas	0	125	187
129	ORTIZ ORTIZ HORACIO	BARCENA DE CICERO	39009A00900104	9	104	-	RU	Prados o praderas	0	27	40
130	TRUJEDA MAESO M PILAR TRUJEDA MAESO M MAR	BARCENA DE CICERO	39009A00900105	9	105	-	RU	Prados o praderas	0	58	87
131	RUGAMA FONFRIA ANTONIA	BARCENA DE CICERO	39009A00900110	9	110	-	RU	Prados o praderas	0	56	84

(

(

132	RUEDA SAN ROMAN ELVIRA	BARCENA DE CICERO	39009A00900111	9	111	-	RU	Prados o praderas	0	48	71
133	RUEDA SAN ROMAN ELVIRA CICERO RUEDA ELVIRA CICERO RUEDA SALVADOR	BARCENA DE CICERO	39009A00900112	9	112	-	RU	Prados o praderas	0	45	67
134	VIÑUELA PRIETO GASPAR CAMPO HUERTA BLANCA FLOR	BARCENA DE CICERO	39009A00900118	9	118	-	RU	Prados o praderas	0	46	70
135	VIÑUELA PRIETO GASPAR CAMPO HUERTA BLANCA FLOR	BARCENA DE CICERO	39009A00900119	9	119	-	RU	Prados o praderas	0	33	49
136	VIÑUELA PRIETO GASPAR	BARCENA DE CICERO	39009A00900124	9	124	-	RU	Prados o praderas	0	60	90
137	VIÑUELA PRIETO GASPAR	BARCENA DE CICERO	39009A00900126	9	126	-	RU	Prados o praderas	0	108	162
138	ORTIZ ORTIZ HORACIO	BARCENA DE CICERO	39009A00900127	9	127	-	RU	Prados o praderas	0	76	113
139	INCERA PANDO M CONCEPCION	BARCENA DE CICERO	39009A00900130	9	130	-	RU	Prados o praderas	0	35	52
140	ROZAS INCERA BERNARDINO	BARCENA DE CICERO	39009A00900131	9	131	-	RU	Prados o praderas	0	41	60
141	PANDO HAVEDA CONCEPCION	BARCENA DE CICERO	39009A00900132	9	132	-	RU	Prados o praderas	0	162	244
142	INCERA PANDO M CONCEPCION	BARCENA DE CICERO	39009A00900134	9	134	-	RU	Prados o praderas	0	142	213
143	RUEDA ROZAS AMADEO	BARCENA DE CICERO	39009A00900135	9	135	-	RU	Prados o praderas	0	43	96
144	DESCUENTO TOPOGRAFICO	BARCENA DE CICERO	39009A01009002	10	9002	-	RU	Improductivo	0	51	74
145	SAMPEDRO MAZA MIGUEL	BARCENA DE CICERO	39009A01000013	10	13	a	RU	Prados o praderas	22	728	1126
145	SAMPEDRO MAZA MIGUEL	BARCENA DE CICERO	39009A01000013	1	13	b	RU	Monte bajo	41	149	223
146	SAMPEDRO MAZA MIGUEL	BARCENA DE CICERO	39009A01000014	10	14	-	RU	Prados o praderas	0	2003	2986
147	RUESGA VERANO JOSE RUESGA VERANO AURELIA RUESGA VERANO PILAR	BARCENA DE CICERO	39009A01000015	10	15	a	RU	Prados o praderas	12	1067	2611
147	RUESGA VERANO JOSE RUESGA VERANO AURELIA RUESGA VERANO PILAR	BARCENA DE CICERO	39009A01000015	10	15	c	RU	Improductivo	24	7	24
147	RUESGA VERANO JOSE RUESGA VERANO AURELIA RUESGA VERANO PILAR	BARCENA DE CICERO	39009A01000015	10	15	d	RU	Prados o praderas	19	307	493
148	COLLADO BERRIRE MANUELA	BARCENA DE CICERO	39009A01000026	10	26	b	RU	Prados o praderas	0	290	436
149	MONASTERIO LASTRA ALFREDO MONASTERIO LASTRA MA ISABEL MONASTERIO LASTRA ANDRES MONASTERIO LASTRA M TERESA	BARCENA DE CICERO	39009A01000027	10	27	a	RU	Prados o praderas	0	793	1190
149	MONASTERIO LASTRA ALFREDO MONASTERIO LASTRA MA ISABEL MONASTERIO LASTRA ANDRES MONASTERIO LASTRA M TERESA	BARCENA DE CICERO	39009A01000027	10	27	d	RU	Improductivo	0	23	33
150	COLLADO BERRIRE MANUELA VERANO COLLADO MANUEL	BARCENA DE CICERO	39009A01000028	10	28	a	RU	Prados o praderas	63	1557	2541
150	COLLADO BERRIRE MANUELA VERANO COLLADO MANUEL	BARCENA DE CICERO	39009A01000028	10	28	b	RU	Prados o praderas	28	42	146
150	COLLADO BERRIRE MANUELA VERANO COLLADO MANUEL	BARCENA DE CICERO	39009A01000028	10	28	c	RU	Improductivo	0	0	31
151	DESCUENTO TOPOGRAFICO	BARCENA DE CICERO	39009A01109002	11	9002	-	RU	Improductivo	44	279	65
152	VERANO GONZALEZ AGUSTIN (MEREDEROS DE)	BARCENA DE CICERO	39009A01100109	11	109	-	RU	Prados o praderas	34	252	717
153	FERNANDEZ GARCIA EUGENIO	BARCENA DE CICERO	39009A01100110	11	110	a	RU	Prados o praderas	221	2342	3795
154	SANTISTEBAN CAÑARTE ALBERTO	BARCENA DE CICERO	39009A01100105	11	105	b	RU	Pastos	75	109	295
155		BARCENA DE CICERO	39009A01109004	11	9004	-	RU	Improductivo	216	53	77
156	ROBERT BOSCH ESPAÑA FABRICA TRETO S A	BARCENA DE CICERO	2152028VP6025S	21520	28	-	UR	Industrial	216	1716	6056
159	DESCUENTO TOPOGRAFICO	BARCENA DE CICERO	39009A01109031	11	9031	-	RU	Vía de comunicación de dominio público	0	299	39
160	DEMARCACION DE CARRETERAS DEL MINISTERIO	COLINDRES	39023A00109004	1	9004	-	RU	Vía de comunicación de dominio público	0	336	43
161	GOBIERNO DE CANTABRIA	COLINDRES	2749601VP6024N	27496	1	-	UR	Industrial	0	39	105
162	GOBIERNO DE CANTABRIA	COLINDRES	2849101VP6024N	28491	1	-	UR	Suelo sin edif.	0	30	57
163	COFRADIA DE PESCADORES DE SAN GINES	COLINDRES	2850902VP6024N	28509	2	-	UR	Industrial	0	33	57
164	AYUNTAMIENTO DE COLINDRES	COLINDRES	3049802VP6034N	30498	2	-	UR	Suelo sin edif.	0	0	847
165	OTERSA OBRAS SA	COLINDRES	3447151VP6034N	34471	51	-	RU	Prados o praderas	0	1137	1668
166	ARLARE 2000, SL	COLINDRES	3447153VP6034N	34471	53	-	RU	Prados o praderas	0	8	55
167	ARLARE 2000, SL	COLINDRES	3447152VP6034N	34471	52	-	RU	Prados o praderas	0	263	316
168	DEMARCACION DE CARRETERAS DEL MINISTERIO	COLINDRES	3447171VP6034N	34471	71	-	RU	Prados o praderas	0	65	94


(

(

169	DEMARCAACION DE CARRETERAS DEL MINISTERIO	COLINDRES	39023A00108002	1	9002	-	RU	Vía de comunicación de dominio público	152	2102	3071
170	ARSIDI SL	COLINDRES	3645101VP6034N	36451	1	-	RU	Prados o praderas	109	241	456
171	ARSIDI SL	COLINDRES	39023A00500006	5	6	a	RU	Prados o praderas	0	0	1006
172	MINISTERIO DE AGRICULTURA ALIMENTACION Y MEDIO AMBIENTE DEMARCAACION DE CARRETERAS	COLINDRES	39023A00500016	5	16	-	RU	Improductivo	0	533	943
173	URRIOLABEITIA ROZAS LAURA	COLINDRES	39023A00500007	5	7	-	RU	Prados o praderas	0	13	97
174	URANGA SAIZ MANUEL	COLINDRES	39023A00500008	5	8	-	RU	Prados o praderas	0	26	130
175	NEGRETE CRUZ MARCELINO (HEREDEROS DE)	COLINDRES	39023A00500010	5	10	-	RU	Prados o praderas	0	0	61
176	CAVIEDES ESPELETA BENEDICTA	COLINDRES	39023A00500011	5	11	-	RU	Prados o praderas	0	0	13
177	DEMARCAACION DE CARRETERAS DEL MINISTERIO	COLINDRES	39023A00509002	5	9002	-	RU	Improductivo	258	1534	2068
178	DEMARCAACION DE CARRETERAS DEL MINISTERIO	COLINDRES	39023A00209003	2	9003	-	RU	Vía de comunicación de dominio público	198	1087	1824
179	DEMARCAACION DE CARRETERAS DEL MINISTERIO	COLINDRES	39023A00209005	2	9005	-	RU	Vía de comunicación de dominio público	25	0	93
180	GOBIERNO DE CANTABRIA	COLINDRES	4142602VP6044S	41426	2	-	RU	Prados o praderas	7	112	338
181	GOBIERNO DE CANTABRIA	COLINDRES	4142601VP6044S	41426	1	-	RU	Prados o praderas	157	1798	3509
182	RUIZ OTERO JOSE GARZON ANGULO PRUDENCIA	COLINDRES	39023A0020010300 00YG	2	103	a	UR	Residencial	132	64	148
182	RUIZ OTERO JOSE GARZON ANGULO PRUDENCIA	COLINDRES	39023A0020010300 00YG	2	103	b	RU	Prados o praderas	0	1115	1754
183	MAZA BERNALES MARIA DOLORES	COLINDRES	39023A00200113	2	113	-	RU	Prados o praderas	0	166	224
184	PUMAREJO BERNALES ANTONIO	COLINDRES	39023A00200111	2	111	-	RU	Prados o praderas	0	68	70
185	BLANCO MARTINEZ JOSE MARIA	COLINDRES	4739901VP6043N	47399	1	-	RU	Prados o praderas	185	688	1193
186	GOBIERNO DE CANTABRIA	COLINDRES	4643112VP6044500 00FH	46431	12	b	UR	Industrial	0	85	1258

Santander, 14 de enero de 2014.- El Secretario General de la Confederación Hidrográfica del Cantábrico. P.D. El Jefe de Área (Resolución 25 de julio de 2008, B.O.E. 21 de agosto de 2008).

ID: A140005556-1



Cantabria todavía 'exporta' sangre

La consejera de Sanidad explica que las donaciones cayeron en 2013 un 3,6% por un «ajuste entre la oferta y la demanda» y recuerda que «no se puede bajar la guardia»

!! MARIANA CORES

SANTANDER. A lo largo del año pasado, el número de donaciones de sangre en Cantabria descendió, pero de una forma «controlada». A pesar de la bajada en un 3,6% respecto a 2012 (año en el que ya habían descendido un 5%), se cubrieron todas las necesidades de los hospitales de la región e incluso se cedió parte de las 23.446 donaciones realizadas por 14.075 personas a otras comunidades autónomas que lo solicitaron. A esto hay que sumar las 820 donaciones de médula ósea,

cantidad que supone casi diez veces más que el registro medio de años anteriores.

Del total de donaciones, 22.285 fueron de sangre y el resto de afeéresis, extracciones para obtener un componente específico de plaqueta o plasma.

La consejera de Sanidad, María José Sáenz de Buruaga, quien ofreció ayer el balance de actividades del Banco de Sangre y Tejidos de Cantabria, explicó que el descenso en el número de donaciones se ha debido, principalmente, a un ajuste entre la oferta y la demanda. «Este descenso es resultado de una estudiada planificación debido a una reducción de las transfusiones de sangre», ya que «nuestro objetivo es disponer exclusivamente de las donaciones necesarias», especificó.

Pero también advirtió que aunque las necesidades de Cantabria se

Las donaciones de médula ósea se multiplicaron por diez gracias al vídeo de los niños de Valdecilla

Sáenz de Buruaga afirma que las transfusiones de sangre son hoy «más seguras que nunca»

cubrieron sin problemas el año pasado y la comunidad siga figurando entre las de mayor índice de donación (39,4 por cada 1.000 habitantes), los donantes representan «solo el 3,6% de la población que podría serlo (entre los 18 y los 65 años), por lo que no podemos bajar la guardia». Así, hizo un llamamiento a la ciudadanía «para que el hecho de donar se convierta en un hábito más de nuestras vidas».

Para Sáenz de Buruaga, los 2.022 nuevos donantes registrados el año pasado son un motivo de «satisfacción» y recordó que «hoy en día, la transfusión de sangre es más segura que nunca». Las unidades se someten a «numerosas y exhaustivas determinaciones analíticas», pasando todos «los controles de calidad exigidos». Recordó que el Banco de Sangre de Cantabria fue uno de los primeros de España, hace ya 15 años, en someter su sistema de gestión

LAS CIFRAS

23.466

fueron las donaciones realizadas a lo largo del año pasado entre la población de 18 a 65 años.

14.075

son el número de donantes con los que cuenta el Banco de Sangre y Tejidos de Cantabria.

de calidad a una auditoría externa.

La consejera agradeció a «los miles de hombres y mujeres que de forma altruista y totalmente anónima realizaron alguna donación durante 2013», de los cuales el 56% fueron hombres y el 44% restante, mujeres. La mayoría acudió a una unidad móvil (67%), que en total realizaron 472 salidas a empresas, localidades y entidades, como ayer hicieron en la Consejería a petición de los propios funcionarios, según explicó Sáenz de Buruaga.




Una unidad móvil se instaló ayer en la Consejería de Sanidad a petición de los funcionarios. || ROBERTO RUIZ

Médula ósea

La responsable de Sanidad destacó especialmente las 820 donaciones de médula ósea. Aseguró que según las estimaciones del Plan Nacional programado para este órgano, para 2013 se había estimado que en Cantabria se alcanzarían las 314 donaciones, por ello la consejera mostró su satisfacción y achacó estos «buenos resultados» a la difusión del vídeo 'Regala Porvenir', editado y producido por iniciativa de familiares y pacientes del hospital Valdecilla afectados de enfermedades hematológicas. También señaló el «excelente resultado» del Plan de Donación de Sangre del Cordón Umbilical, que ha permitido la donación en 2014 de 690 unidades, que se corresponden con el 17,3% de los nacimientos.

Por su parte, el presidente de la Hermandad de Donantes de Sangre de Cantabria, Francisco García Menocal, señaló que «intentamos mantener las donaciones entre la población más joven, porque son ellos los que nos asegurarán el futuro». Así, recordó que a partir del lunes que viene, las unidades móviles recorrerán el campus de la Universidad de Cantabria. Junto a García también estuvieron el secretario de la Hermandad, Javier Gandarillas, y el director del Banco de Sangre, José Luis Arroyo.



MINISTERIO DE AGRICULTURA, ALIMENTACIÓN Y MEDIO AMBIENTE
Confederación Hidrográfica del Cantábrico

ANUNCIO DE LA CONFEDERACIÓN HIDROGRÁFICA DEL CANTÁBRICO, DEL MINISTERIO DE AGRICULTURA, ALIMENTACIÓN Y MEDIO AMBIENTE, POR EL QUE SE ACUERDA SOMETER A INFORMACIÓN PÚBLICA EL "PROYECTO DE AUTOVÍA DEL AGUA. TRAMO CICERO-COLINDRES (CANTABRIA)"

El Real Decreto de 13 de febrero de 2014 autoriza la creación del expediente de información pública del Proyecto de Autovía del Agua Tramo Cicero-Colindres (Cantabria) y sus obras de infraestructura y demás necesidades para su ejecución. Cuyo fin es la mejora de la red de agua potable y Medio Ambiente en el ámbito de las Cuencas del Norte SA (Cuenca 046). Incluye, por tanto, a los AFUAS de la subcuenca de Colindres con el Objeto de la Confianza para el desarrollo de la actividad. Cuyo fin es la mejora de la red de agua potable y Medio Ambiente en el ámbito de las Cuencas del Norte SA (Cuenca 046). Incluye, por tanto, a los AFUAS de la subcuenca de Colindres con el Objeto de la Confianza para el desarrollo de la actividad.

El Plan de Ordenación de los Recursos del Agua (P.O.R.A.) para la zona de Colindres, en el ámbito de la subcuenca de Colindres, se aprobó por Real Decreto de 13 de febrero de 2014. El Plan de Ordenación de los Recursos del Agua (P.O.R.A.) para la zona de Colindres, en el ámbito de la subcuenca de Colindres, se aprobó por Real Decreto de 13 de febrero de 2014. El Plan de Ordenación de los Recursos del Agua (P.O.R.A.) para la zona de Colindres, en el ámbito de la subcuenca de Colindres, se aprobó por Real Decreto de 13 de febrero de 2014.

El Proyecto de Autovía del Agua y sus obras de infraestructura y demás necesidades para su ejecución, en el ámbito de las Cuencas del Norte SA (Cuenca 046) y en la subcuenca de Colindres, se aprobó por Real Decreto de 13 de febrero de 2014. El Proyecto de Autovía del Agua y sus obras de infraestructura y demás necesidades para su ejecución, en el ámbito de las Cuencas del Norte SA (Cuenca 046) y en la subcuenca de Colindres, se aprobó por Real Decreto de 13 de febrero de 2014.

Santander, 14 de febrero de 2014. El Secretario General, Francisco García Menocal. C/El Estero, 11. 49001 Santander. Cantabria. Teléfono: 942 21 00 00. Fax: 942 21 00 01. Correo electrónico: c.h.cantabrica@ma.es

①

②

ANEJO II. CERTIFICADOS DE EXPOSICIÓN PÚBLICA

(

(

Laura Rodríguez Candás, Secretaria-Interventora del Ayuntamiento de Bárcena de Cicero, Cantabria, CERTIFICO:

PRIMERO: Que el anuncio de la Confederación Hidrográfica del Cantábrico, del Ministerio de Agricultura, Alimentación y Medio Ambiente, por el que se acuerda someter a información pública el "Proyecto de Autovía del Agua. Tramo Cicero-Colindres (Cantabria)", junto con la relación de bienes y derechos afectados y los planos parcelarios, que han sido remitidos a este Ayuntamiento mediante documento con registro municipal de entradas número 70 de fecha dieciséis de enero de 2.014, han estado expuestos en el Tablón de Edictos de este Ayuntamiento desde el día diecisiete de enero de 2.014 hasta el día siete de marzo de 2.014, ambos incluidos, fecha esta última en la que finaliza el plazo de veinte días contados a partir de la publicación del anuncio en el Boletín Oficial del Estado número 37 de fecha miércoles, doce de febrero de 2.014.

SEGUNDO: Que dentro del plazo indicado en el apartado anterior, no se ha presentado en este Ayuntamiento alegación alguna.

Y para que así conste y surta los efectos oportunos, se expide el presente certificado, de orden y con el visto bueno del sr. Alcalde, en Bárcena de Cicero, a diez de marzo de 2.014.-

VºBº
Alcalde-Presidente

Fdo.: Gumersindo Ranero Lavín

La Secretaria

Fdo.: Laura Rodríguez Candás

(

(




AYUNTAMIENTO
DE LA
VILLA DE ESCALANTE

Teléfono/Fax: 942 677 720
39/95 ESCALANTE (Cantabria)

MINISTERIO DE AGRICULTURA, ALIMENTACIÓN Y MEDIO AMBIENTE
CONFEDERACION HIDROGRAFICA DEL CANTABRICO

REGISTRO DE ENTRADA OFICINA SANTANDER
19/03/2014 09:38:33



AYUNTAMIENTO DE LA VILLA DE ESCALANTE (CANTABRIA)	
13 MAR 2014	
ENTRADA	SALIDA
N.º	N.º 66

D. ALFREDO VELASCO REYES, SECRETARIO DEL EXCMO. AYUNTAMIENTO DE LA VILLA DE ESCALANTE, CANTABRIA, CERTIFICO:

Que el Edicto que se acompaña remitido por la Confederación Hidrográfica del Cantábrico, referente al expediente de información pública del "Proyecto de Autovía del Agua. Tramo Cicero-Colindres", ha estado expuesto en el Tablón de Anuncios de este Ayuntamiento en fechas extremas del 18 de enero al 12 de marzo de 2014, y contra el mismo no se ha presentado reclamación alguna en estas dependencias municipales.

Y para que así conste a los efectos oportunos ante la Confederación Hidrográfica del Cantábrico – Dirección Técnica, se expide la presente certificación por Orden y con el visto bueno del Sr. Alcalde, en Escalante a 12 de marzo de 2014.

VºBº
EL ALCALDE

Fdo. Juan José Alonso Venero

EL SECRETARIO

Fdo. Alfredo Velasco Reyes

CONFEDERACION HIDROGRAFICA DEL CANTABRICO
DIRECCION TECNICA
c/ Juan de Herrera, 1 – 1º
39071 SANTANDER

(:

(

**Certificado de exposición al público en la oficinas de Aguas de
las Cuencas de España, S. A. en Oviedo.**

CERTIFICADO DE INFORMACIÓN PÚBLICA


Actuación:	Obras de terminación de la Autovía del Agua
Proyecto/Expediente:	Proyecto de Autovía del Agua. Tramo. Tramo Cicero - Colindres
Clave acuaNorte	ACN 12.00/12.P1
Provincia:	Cantabria
Fecha:	25 de marzo de 2014

Doña Isabel Pérez-Espinosa González-Lobón, Directora Territorial de Aguas de las Cuencas de España, S.A., en relación con el Expediente de Información Pública del "Proyecto de Autovía del Agua. Tramo. Tramo Cicero - Colindres" (Clave: ACN 12.00/12.P1) y de los bienes y derechos afectados de expropiación forzosa por dicho proyecto, cuyo anuncio fue publicado, el 24 de enero de 2014 en el Boletín Oficial de Cantabria, el 12 de febrero de 2014 en el Boletín Oficial del Estado y el 14 de febrero en el "Diario Montañés".

C E R T I F I C A

- 1º. Que la mencionada información ha permanecido a disposición del público en la Delegación de Oviedo de esta Sociedad Estatal durante un plazo de veinte días hábiles a partir de la fecha de la publicación del anuncio en el último de los boletines en los que se ha publicado.
- 2º. Que durante el período de información pública no se ha recibido ninguna alegación en las oficinas de esta Sociedad Estatal:

Y para que así conste, a efectos de su incorporación al expediente de Información Pública, firmo la presente en Oviedo, a 25 de marzo de 2014.


D^a Isabel Pérez-Espinosa González-Lobón
Directora Territorial

Informe:

INFORME DE RESPUESTA A LAS ALEGACIONES

**Proyecto de construcción de la
Autovía del Agua: Tramo Cicero-Colindres
Clave ACN 12.00/12.P1**

Autores:

César Prieto García

Revisado por:

Jerónimo Moreno Gayá (Director de Proyectos y Contratación)
Isabel Pérez-Espinosa González-Lobón (Directora Territorial Zona 1)

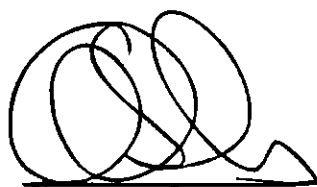
Remitido a:

Abogacía General del Estado en Ourense

Fecha: 25 de marzo 2014

Código: 1403251200_P01ACNPYOIAIPAGEOUR01

Oviedo a 25 de marzo de 2014



**NOMBRE
PRIETO GARCIA
CESAR - NIF
20192269V**

César Prieto García

ÍNDICE DE CONTENIDOS

1.	ANTECEDENTES	3
2.	RESULTADO DEL TRÁMITE DE INFORMACIÓN PÚBLICA.....	4
3.	CONTENIDO Y ANÁLISIS DE LAS ALEGACIONES.....	5
3.1.	Alegación nº1	5
3.1.1.	Contenido de la alegación nº1	5
3.1.2.	Análisis de la alegación nº1.....	5
3.1.3.	Conclusiones	5
3.2.	Alegación nº2	5
3.2.1.	Contenido de la alegación nº2	5
3.2.2.	Análisis de la alegación nº2.....	6
3.2.3.	Conclusiones	8
4.	CONCLUSIONES.....	8
	ANEJO I. ANUNCIOS DE EXPOSICIÓN PÚBLICA	9
	ANEJO II. CERTIFICADOS DE EXPOSICIÓN PÚBLICA	10
	ANEJO III. ALEGACIONES RECIBIDAS.....	11

1. ANTECEDENTES

La Sociedad Estatal Aguas de las Cuencas de España, S.A. (AcuaEs) es una sociedad mercantil estatal del sector público empresarial, resultado de la fusión por absorción de la Sociedad Estatal Aguas de la Cuenca del Ebro, S.A. (acuaEbro), que cambió su denominación por la actual, absorbiendo a las sociedades estatales Aguas de las Cuencas del Sur, S.A. (acuaSur) y Aguas de las Cuencas del Norte, S.A. (acuaNorte) por mandato del acuerdo adoptado en Consejo de Ministros el día 16 de marzo de 2012. La nueva sociedad adquiere todos los bienes, derechos y obligaciones de las sociedades absorbidas, con efecto a partir del día 1 de enero de 2013.

La sociedad estatal acuaEs, se constituye como una sociedad mercantil estatal con forma anónima que se regirá por la Ley 33/2003, de 3 de noviembre, del Patrimonio de las Administraciones Públicas, por la Ley 47/2003, de 26 de noviembre, General Presupuestaria, por el Real Decreto Legislativo 1/2001 de 20 de julio por el que se aprueba el Texto refundido de la Ley de Aguas, por las disposiciones sobre el régimen jurídico de las Sociedades Anónimas y por las demás de carácter general que le sean aplicables.

El objeto social de acuaEs consiste en la promoción, contratación, construcción y explotación, en su caso, de toda clase de obras hidráulicas y el ejercicio complementario de cualesquiera actividades que deban considerarse partes o elementos del ciclo hídrico y estén relacionadas con aquéllas, la gestión de obras y recursos hídricos, incluida la medioambiental que contempla la Ley de Aguas, de acuíferos, lagunas, embalses, ríos y tramos de ríos, así como el ejercicio de aquellas actividades preparatorias, complementarias o derivadas de las anteriores, y la gestión de los contratos para los estudios, promoción, proyectos, construcción, adquisición o explotación de obras citadas en los expositivos anteriores, así como el ejercicio de aquellas actividades preparatorias, complementarias o derivadas de las anteriores.

El vigente Convenio de Gestión Directa, suscrito entre el, entonces, Ministerio de Medio Ambiente, y Medio Rural y Marino y la entonces sociedad estatal acuaNorte el 29 de noviembre de 2011, incluye, en el apartado A.1.N de su adicional la actuación "Abastecimiento de agua a Cantabria (Primera y Segunda Fases)".

La actuación "Abastecimiento de agua a Cantabria" está incluida en el anexo II del Plan Hidrológico Nacional, aprobado por la Ley 10/2001, de 5 de julio, siendo declarada de interés general del Estado por el art. 36 de dicho precepto legal.

Tras la redacción del "Anteproyecto de la Autovía del Agua", elaborado por el Gobierno de Cantabria, se redacta el Proyecto de Construcción de la "Autovía del Agua: Tramo Cicero-Colindres" que desarrolla a nivel de detalle constructivo la solución acordada entre el Gobierno de Cantabria y acuaEs en las reuniones mantenidas durante la fase de redacción del citado Proyecto.

En concreto, se ha proyectado una nueva conducción de fundición dúctil, de 800 mm de diámetro interior con una longitud de 7.971 m, a excepción del cruce sobre la ría de Treto, que se resuelve mediante la renovación de la conducción existente (DN 500 mm).

El anuncio de la resolución de la Dirección General del Agua del Ministerio de Agricultura, Alimentación y Medio Ambiente, por la que se autoriza la incoación del expediente de información pública del proyecto constructivo de la "Autovía del Agua. Tramo Cicero-Colindres" y de los bienes y derechos afectados de expropiación forzosa para su ejecución se publica el 24 de enero de 2014 en el Boletín Oficial de Cantabria, el 12 de febrero de 2014 en el Boletín Oficial del Estado y el 14 de febrero de 2014 en *El Diario Montañés*.

En el Anejo I de este informe se incorporan los anuncios de exposición pública.

En el Anejo II de este informe se aporta copia de los certificados emitidos por los responsables de las oficinas administrativas en que se realizó la información pública del expediente de referencia.

2. RESULTADO DEL TRÁMITE DE INFORMACIÓN PÚBLICA

Finalizado el trámite de información pública se han recibido dos alegaciones:

nº de alegación	fecha de presentación	titular	nº de parcela según proyecto
1	07/03/2014	D Ángel María Mazorra Incera	varias
2	11/03/2014	Ayto. de Bárcena de Cicero	n/a

El presente informe tiene por objeto analizar el resultado del periodo de información pública y dar respuesta a cada una de las alegaciones presentadas y referidas al procedimiento de información pública del proyecto constructivo.

En el Anejo III se presenta copia de las alegaciones recibidas.

3. CONTENIDO Y ANÁLISIS DE LAS ALEGACIONES

3.1. Alegación nº1

3.1.1. Contenido de la alegación nº1

El alegante, en su propio nombre y en representación de D^a M^a Asunción Incera Pando, manifiestan ser copropietarios de las siguientes parcelas, designadas mediante la numeración de proyecto: 8, 13, 23, 34, 43, 52, 64, 66, 72, 84, 85, 90, 94, 103, 112, 115, 118, 139 y 142.

Asimismo, informa que, por motivos personales, no le ha sido posible presentar a tiempo alegaciones relativas a las fincas anteriormente referidas, y que tan pronto como su situación personal se lo permita, serán enviadas para su incorporación al expediente.

Por último, el alegante afirma que el trazado del proyecto ocasiona importantes daños en las parcelas de su propiedad, especialmente en las fincas 94 (rústica) y 103 (urbana).

3.1.2. Análisis de la alegación nº1

La exposición no concreta ninguna alegación, ni explica los motivos por los que el alegante entiende que el trazado le resulta perjudicial.

El trazado definitivo de la conducción ha sido seleccionado como el óptimo entre diversas alternativas que se analizaron durante la elaboración del Proyecto Constructivo. Para el desarrollo y análisis de las alternativas se tuvieron en cuenta múltiples criterios, entre los que se encuentran los servicios e infraestructuras existentes, condicionantes geológicos, condicionantes ambientales, valoración económica, etc. Las alternativas planteadas y el proceso de análisis realizado a todas ellas se describen en detalle en el anejo nº3 a la Memoria del Proyecto de Construcción.

Por los motivos expuestos, no procede el análisis de la alegación.

3.1.3. Conclusiones

No procede.

3.2. Alegación nº2

3.2.1. Contenido de la alegación nº2

El Ayuntamiento de Bárcena de Cicero, a través de su Alcalde-Presidente, D. Gumersindo Ranero Lavín, manifiesta que el trazado proyectado afecta en su mayor parte

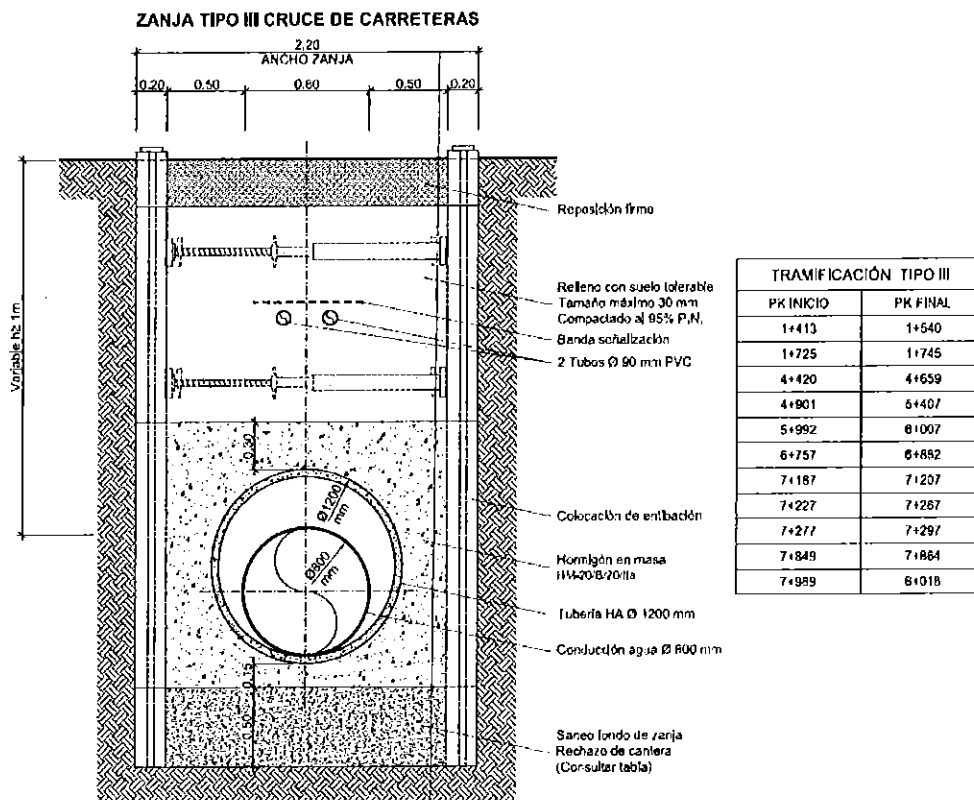
suelos rústicos, aunque también ocupa algunos suelos clasificados como urbanos, en concreto en los barrios de Sollagua y Treto.

También se expone que en la separata expuesta al público en ese Ayuntamiento no se detalla la reposición proyectada sobre la capa de rodadura de las vías públicas que serán afectadas por las obras. El Ayuntamiento solicita que se modifique el proyecto para que se contemple la reposición completa y sin discontinuidades del aglomerado de las calles afectadas por el trazado.

Por último, el Ayuntamiento indica que el proyecto no contempla una derivación al depósito municipal de monte Vivero, que en la actualidad se abastece de la tubería del Plan Asón que quedará anulada con la puesta en marcha de este tramo de la Autovía del Agua, por lo que se solicita que se contemple una solución en el proyecto para mantener el suministro al citado depósito municipal.

3.2.2. Análisis de la alegación nº2

En el "Documento nº2: Planos" del Proyecto Constructivo se encuentra el Plano 5 (Hoja 1 de 3) en el que se detalla la reposición prevista para el firme en las zonas afectadas por el proyecto. A continuación se adjunta un extracto de dicho plano con la sección tipo de referencia.



Asimismo, en el "Documento nº4: Presupuesto" del Proyecto Constructivo se incluye un capítulo (7.1 Servidumbres) en el que se habilita el presupuesto necesario para la demolición y posterior reposición de los caminos y carreteras afectados por la obras, de tal manera que una vez ejecutada la zanja y la instalación de la conducción, se repare el estado de los firmes existentes en aquella superficie afectada por las obras.

REPOSICIÓN DE SERVIDUMBRES Y SERVICIOS AFECTADOS						
SERVIDUMBRES						
Nº	Código	Medición	UM	Descripción	Precio	Importe
1	F7020001	661,440	m²	BASE DE ZAHORRA ARTIFICIAL	12,93	8.552,11
2	F1010003	2.254,600	m²	DEMOLICIÓN DE FIRME EXISTENTE DE CUALQUIER TIPO, HASTA PROFUNDIDAD NECESARIA, INCLUSO TRANSPORTE A GESTOR AUTORIZADO	3,58	8.072,27
3	F7080001	2.254,600	m²	PAVIMENTO DE FIRME FLEXIBLE, FORMADO POR BASE DE 20 CM. DE ZAHORRA ARTIFICIAL, Y PAVIMENTO DE 25 CM. DE AGLOMERADOS ASFÁLTICOS EN CALIENTE, FORMADO POR CAPA BASE AC32baseg DE 10 cm, CAPA INTERMEDIA AC22baseg Y CAPA DE RODURA AC16superf, RIEGOS ECL-1 Y ECR-1, LIGANTE BITUMINOSO B5070 DE EXTENDIDO Y COMPACTADO DE LOS MATERIALES POR MEDIOS MECÁNICOS. EJECUTADO SEGÚN PG 3 E INSTRUCCIÓN 6 1 Y 2-IC.	40,29	91.240,73

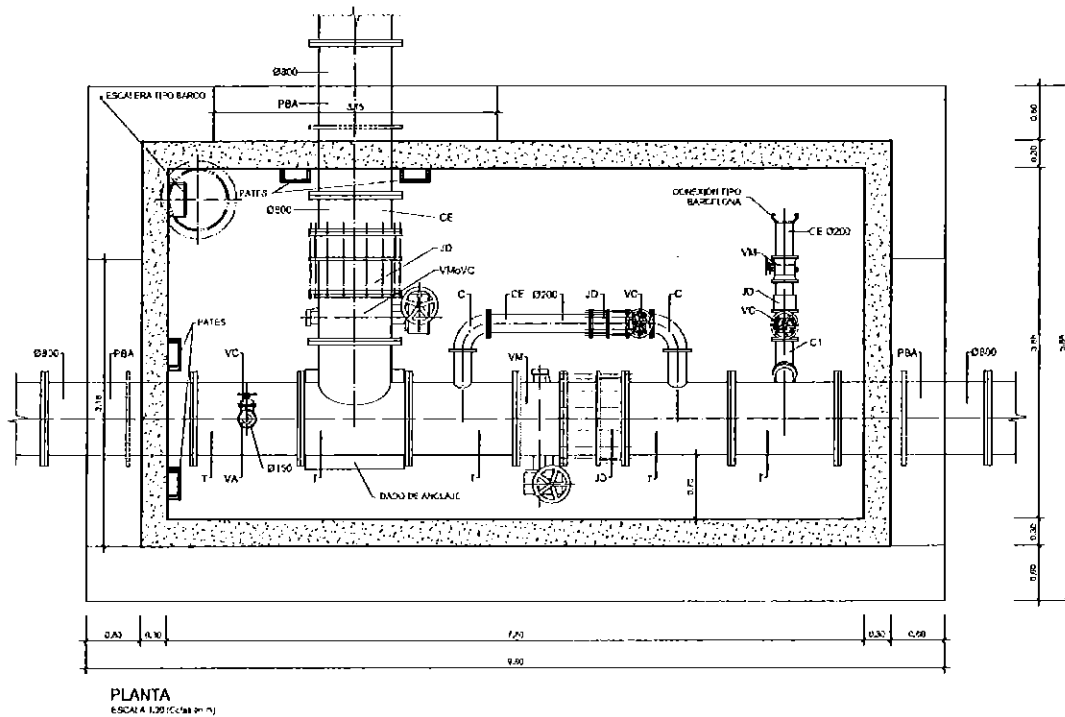
Total Cap. 107.840,11

Dentro de los tramos considerados, se encuentran los mencionados en la alegación, es decir, el paso por el barrio de Sollagua y el paso por Treto en las inmediaciones de la fábrica de Bosch.

Respecto a la conexión con la red de abastecimiento de agua municipal, en el PK 3+748 se ha dejado prevista una arqueta de derivación para el mantenimiento en servicio de aquellas conducciones que en la actualidad se abastecen desde el Plan Asón. La localización de dicha derivación se ha hecho de acuerdo a las indicaciones de la Subdirección de Aguas - Dirección General de Medio Ambiente, de la Consejería de Medio Ambiente, Ordenación del Territorio y Urbanismo del Gobierno de Cantabria.

La conducción entre la arqueta de derivación y el sistema de abastecimiento municipal queda fuera del alcance de este proyecto, y será ejecutada por el Gobierno de Cantabria.

La geometría y equipamiento de esta conexión está descrita en el plano 6.1 (Hoja 1 de 2) del proyecto constructivo. La arqueta incluye funciones de corte, derivación, aeración y desagüe, según el siguiente esquema:



3.2.3. Conclusiones

Se propone desestimar la alegación, por estar contempladas dentro del proyecto todas las observaciones formuladas por el Ayuntamiento de Bárcena de Cicero.

4. CONCLUSIONES

Por las razones expuestas en el presente informe, se propone incorporar la información relativa a la titularidad de las parcelas propiedad de los alegantes al procedimiento expropiatorio, y desestimar el resto de alegaciones.

ANEJO I. ANUNCIOS DE EXPOSICIÓN PÚBLICA

VIERNES, 24 DE ENERO DE 2014 - BOC NÚM. 16

CONFEDERACIÓN HIDROGRÁFICA DEL CANTÁBRICO**CVE-2014-644** *Información pública del proyecto de autovía del agua. Tramo Cicero-Colindres.*

Por Resolución de la Dirección General del Agua de 13 de enero de 2014 fue autorizada la incoación del expediente de información pública del "Proyecto de Autovía del Agua. Tramo Cicero-Colindres (Cantabria)" y de los terrenos, bienes y derechos necesarios para su ejecución.

Con fecha 13 de julio de 2012, el Ministerio de Agricultura, Alimentación y Medio Ambiente encomendó a Aguas de las Cuencas del Norte, S. A. (acuaNorte), actualmente integrada en ACUES, la suscripción de un Protocolo de Colaboración con el Gobierno de Cantabria para el desarrollo de la actuación "Obras de terminación de la Autovía del Agua", el cual fue firmado el 31 de julio de 2012.

El tramo Cicero - Colindres forma parte de la Autovía del Agua, por lo que su punto inicial y final se hayan ya definidos por los tramos colindantes. Considerando un sentido de avance de Cicero de Colindres (aunque se trate de una conducción reversible), su punto inicial se encuentra en la arqueta final del tramo Argoños - Cicero, mientras que su punto final es la llegada al depósito existente de Colindres, desde donde parte el tramo Cicero - Liendo.

La obra consiste en una conducción de diámetro DN800mm, en su mayor parte ejecutada con tubería de fundición dúctil de junta acerrojada y PN 25, salvo 250 metros en el cruce de la ría de Treto, cuya ejecución se resuelve mediante la renovación de la tubería existente, utilizando una tubería mixta PE-KEVLAR de DN450mm y PN15. El cruce de la ría de Escalante, de 552 metros de longitud, se ejecutará mediante el procedimiento constructivo de perforación horizontal dirigida.

Lo que se hace público, en cumplimiento de la legislación vigente, para general conocimiento y de los propietarios de terrenos, bienes y derechos afectados por las obras contempladas en este proyecto, cuya relación se adjunta como Anexo a este anuncio, a los efectos previstos en los artículos 86 de la Ley 30/1992 de Régimen Jurídico de las Administraciones Públicas y del Procedimiento Administrativo Común y en el 18 de la Ley de Expropiación Forzosa y 17 de su Reglamento, por el plazo de veinte (20) días hábiles contados a partir de la publicación del presente anuncio en el último de los Boletines en que se ha de publicar, «Boletín Oficial del Estado» y Boletín Oficial de Cantabria.

El Proyecto, la relación de bienes y derechos afectados y los planos parcelarios podrán ser examinados en las oficinas de la Sociedad Estatal ACUAES, Aguas de las Cuencas de España, situadas en la calle La Regenta, número 23 de Oviedo y en las dependencias del Confederación Hidrográfica del Cantábrico situadas en Santander, calle Juan de Herrera, número 1. La relación de bienes y derechos afectados y los planos parcelarios también podrán ser examinados en las dependencias de los Ayuntamientos de Escalante, Bárcena de Cicero y Colindres.

Santander, 14 de enero de 2014.

El secretario general,

P.D. el jefe de Área

(Resolución 25 de julio 2008, «Boletín Oficial del Estado» 21 agosto 2008),

Antonio José Roldán Cartiel.

CVE-2014-644

VIERNES, 24 DE ENERO DE 2014 - BOC NÚM. 16

ÁREA	TITULARES	TERMINO MUNICIPAL	DATOS CATASTRALES						SUPERFICIE AFECTADA (m ²)		
			REFERENCIA CATASTRAL	POLIGONO	PANDELA	SUBPANDELA	CLASE	USO	EXPLOTACION DE CULTIVO	SUPERFICIE DE BIAS (m ²)	COMPOSICION TEMPORAL
1	INSTITUTO DE AGRICULTURA ALIMENTACION Y MEDIO AMBIENTE E DE MARIPACION DE CARRETERAS	BARCENA DE CICERO	3500940070021	7	24	8	RU	Prados o praderas	122	1414	204
2	TRUJEDA MAESO M PILAR TRUJEDA MAESO M MAR	BARCENA DE CICERO	3500940070048	7	108	-	RU	Prados o praderas	0	4	78
3	FONFRA DEL RAMON	BARCENA DE CICERO	3500940070063	7	193	-	RU	Prados o praderas	0	56	157
4	RUEDA FERNANDEZ DALIA	BARCENA DE CICERO	3500940070092	7	187	-	RU	Prados o praderas	0	84	210
5	RUEDA NAVEDA MARIA CONCEPCION	BARCENA DE CICERO	3500940070094	7	181	-	RU	Prados o praderas	0	107	133
6	TUMAR CICERO M BELÉN	BARCENA DE CICERO	3500940070096	7	160	-	RU	Prados o praderas	0	54	89
7	TRUJEDA MAESO M PILAR TRUJEDA MAESO M MAR	BARCENA DE CICERO	3500940070097	7	169	-	RU	Prados o praderas	0	25	43
8	RUEDA PANDO M CONCEPCION	BARCENA DE CICERO	3500940070108	7	148	-	RU	Prados o praderas	0	15	30
9	NAVEDA VELARDE CARMEN	BARCENA DE CICERO	3500940070107	7	147	-	RU	Prados o praderas	0	23	45
10	TRUJEDA MAESO M PILAR TRUJEDA MAESO M MAR	BARCENA DE CICERO	3500940070106	7	146	-	RU	Prados o praderas	0	11	26
11	RUBIO RODRIGUEZ JOAQUIN	BARCENA DE CICERO	3500940070105	7	143	-	RU	Prados o praderas	0	15	33
12	CAMPO PACHECO ALVARO	BARCENA DE CICERO	3500940070104	7	142	-	RU	Prados o praderas	0	19	24
13	RUEDA PANDO M CONCEPCION	BARCENA DE CICERO	3500940070104	7	141	-	RU	Prados o praderas	0	14	27
14	DUÑAS GARAY JUAN	BARCENA DE CICERO	3500940070106	7	140	-	RU	Prados o praderas	0	15	36
15	DUÑAS GARAY JUAN	BARCENA DE CICERO	3500940070108	7	139	-	RU	Prados o praderas	0	11	26
16	DUÑAS GARAY JUAN	BARCENA DE CICERO	3500940070108	7	138	-	RU	Prados o praderas	0	11	25
17	DUÑAS GARAY JUAN	BARCENA DE CICERO	3500940070107	7	137	-	RU	Prados o praderas	0	11	25
18	VELA DIEZ LAZURAIN JOSE MIGUEL	BARCENA DE CICERO	3500940070105	7	136	-	RU	Prados o praderas	0	24	60
19	CICERO FUENTE JOSE	BARCENA DE CICERO	3500940070104	7	134	-	RU	Prados o praderas	0	11	27
20	PANDO NAVEDA CONCEPCION	BARCENA DE CICERO	3500940070103	7	133	-	RU	Prados o praderas	0	9	18
21	TRUJEDA MAESO M PILAR TRUJEDA MAESO M MAR	BARCENA DE CICERO	3500940070102	7	132	-	RU	Prados o praderas	0	10	32
22	NAVEDA VELARDE CARMEN	BARCENA DE CICERO	3500940070101	7	131	-	RU	Prados o praderas	0	6	32
23	RUEDA PANDO M CONCEPCION	BARCENA DE CICERO	3500940070098	7	130	-	RU	Prados o praderas	0	1	29

ÁREA	TITULARES	TERMINO MUNICIPAL	DATOS CATASTRALES						SUPERFICIE AFECTADA (m ²)		
			REFERENCIA CATASTRAL	POLIGONO	PANDELA	SUBPANDELA	CLASE	USO	EXPLOTACION DE CULTIVO	SUPERFICIE DE BIAS (m ²)	COMPOSICION TEMPORAL
24	TRUJEDA MAESO M PILAR TRUJEDA MAESO M MAR	BARCENA DE CICERO	3500940070099	7	129	-	RU	Prados o praderas	0	4	14
25	VEDO OCEJO JOSE RAMON	BARCENA DE CICERO	3500940070098	7	128	-	RU	Prados o praderas	0	1	5
26	PANDO NAVEDA CARMEN	BARCENA DE CICERO	3500940070097	7	127	-	RU	Prados o praderas	0	1	48
27	GARGAS GARCIA JOSE ANA	BARCENA DE CICERO	3500940070096	7	126	-	RU	Prados o praderas	0	1	4
28	RUBIO RODRIGUEZ JUAN	BARCENA DE CICERO	3500940070095	7	125	-	RU	Prados o praderas	0	1	3
29	PANDO NAVEDA CARMEN	BARCENA DE CICERO	3500940070094	7	123	-	RU	Prados o praderas	0	1	17
30	QUINTANA PANDO MANUELA	BARCENA DE CICERO	3500940070093	7	122	-	RU	Prados o praderas	0	1	36
31	GUTIERREZ RUEDA BELEN	BARCENA DE CICERO	3500940070092	7	121	-	RU	Prados o praderas	0	2	27
32	GARGAS GARCIA ANA MARIA	BARCENA DE CICERO	3500940070091	7	120	-	RU	Prados o praderas	0	1	15
33	VELA DIEZ LAZURAIN JOSE MIGUEL	BARCENA DE CICERO	3500940070090	7	119	-	RU	Prados o praderas	0	1	23
34	RUEDA PANDO M CONCEPCION	BARCENA DE CICERO	3500940070089	7	117	-	RU	Prados o praderas	0	1	26
35	LAVIN REVUELTA MARIA TERESA	BARCENA DE CICERO	3500940070088	7	116	-	RU	Prados o praderas	0	6	39
36	GUTIERREZ RUEDA BELEN	BARCENA DE CICERO	3500940070087	7	115	-	RU	Prados o praderas	0	4	23
37	RUEDA CICERO CIPRIANA	BARCENA DE CICERO	3500940070086	7	111	-	RU	Prados o praderas	0	11	32
38	RUEDA FERNANDEZ DALIA	BARCENA DE CICERO	3500940070085	7	111	-	RU	Prados o praderas	0	10	27
39	PANDO NAVEDA CARMEN	BARCENA DE CICERO	3500940070084	7	110	-	RU	Prados o praderas	0	10	15
40	GORRIBIA CARLOS ALBERTO NORCEZ MONTE MARIA BEGOÑA	BARCENA DE CICERO	3500940070083	7	108	-	RU	Prados o praderas	0	26	56
41	VELA DIEZ LAZURAIN JOSE MIGUEL	BARCENA DE CICERO	3500940070082	7	104	-	RU	Prados o praderas	0	1	9
42	GUTIERREZ FONFRA OLEGARIA	BARCENA DE CICERO	3500940070081	7	103	-	RU	Prados o praderas	0	16	34
43	RUEDA PANDO M CONCEPCION	BARCENA DE CICERO	3500940070080	7	102	-	RU	Prados o praderas	0	10	33
44	GUTIERREZ RUEDA BELEN	BARCENA DE CICERO	3500940070079	7	101	-	RU	Prados o praderas	0	26	125
45	PANDO NAVEDA CARMEN	BARCENA DE CICERO	3500940070078	7	99	-	RU	Prados o praderas	0	5	17
46	PANDO NAVEDA CARMEN	BARCENA DE CICERO	3500940070078	7	98	-	RU	Prados o praderas	0	5	14

CVE-2014-644

VIERNES, 24 DE ENERO DE 2014 - BOC NÚM. 16

PÁGINA Nº	TITULAR/ES	TERMINO MUNICIPAL	USOS CATASTRALES						USOS AFECTADOS (m ²)		
			REFERENCIA CATASTRAL	POLÍGONO	PÁRCELA	SUBPÁRCELA	CLASE	USO	EMPLAZACIÓN EN DOMINIO	EMPLAZAMIENTO DE BIENES NO AGREGADOS	OCCUPACIÓN TEMPORAL
47	GUTIERREZ FORNIA OLEGARIA	BARCENA DE CICERO	3505A02700097	7	57	-	RU	Prados e praderías	0	0	29
48	ORTIZ ORTIZ HORACIO	BARCENA DE CICERO	3505A02700095	7	59	-	RU	Prados e praderías	0	0	24
49	PANCO NA VEDA CARMEN	BARCENA DE CICERO	3505A02700054	7	54	-	RU	Prados e praderías	0	0	21
50	SOLIVANA PANCO MARIBELA	BARCENA DE CICERO	3505A02700093	7	10	-	RU	Prados e praderías	0	0	19
51	ORTIZ FERNANDEZ JOSE RAMON	BARCENA DE CICERO	3505A02700098	7	56	-	RU	Prados e praderías	0	12	53
52	INGERA PANCO M CONCEPCION	BARCENA DE CICERO	3505A02700088	7	58	-	RU	Prados e praderías	0	0	25
53	NAVEDA VELARDE CARMEN	BARCENA DE CICERO	3505A02700454	7	456	-	RU	Prados e praderías	0	0	27
54	ZAZAESCUENTO TOPOGRAFICO	BARCENA DE CICERO	3505A02700617	7	6617	-	RU	Inactivo	25	1037	81
55	BARREÑA EL CEGUA MARTIN	BARCENA DE CICERO	3505A02700022	7	22	-	RU	Prados e praderías	0	0	25
56	AMAS AL CIBAR JOSE LUIS	BARCENA DE CICERO	3505A02700073	7	23	-	RU	Prados e praderías	0	0	8
57	AMAS AL CIBAR JOSE LUIS	BARCENA DE CICERO	3505A02700074	7	24	-	RU	Prados e praderías	0	0	49
58	AMAS AL CIBAR JOSE LUIS	BARCENA DE CICERO	3505A02700069	7	25	-	RU	Prados e praderías	0	0	14
59	AMAS AL CIBAR JOSE LUIS	BARCENA DE CICERO	3505A02700076	7	26	-	RU	Prados e praderías	0	0	22
60	BARREÑA EL CEGUA MARTIN	BARCENA DE CICERO	3505A02700077	7	27	-	RU	Prados e praderías	0	0	14
61	PANCO NA VEDA CARMEN	BARCENA DE CICERO	3505A02700078	7	28	-	RU	Prados e praderías	0	0	23
62	RUEDA VIEDO ANTONIO	BARCENA DE CICERO	3505A02700079	7	29	-	RU	Prados e praderías	0	0	13
63	TRUJEDA FALMENA LUCIA	BARCENA DE CICERO	3505A02700036	7	30	-	RU	Prados e praderías	0	0	15
64	INGERA PANCO M CONCEPCION	BARCENA DE CICERO	3505A02700031	1	31	-	RU	Prados e praderías	0	0	23
65	GUTIERREZ FORNIA OLEGARIA	BARCENA DE CICERO	3505A02700032	7	32	-	RU	Prados e praderías	0	0	23
66	INGERA PANCO M CONCEPCION	BARCENA DE CICERO	3505A02700033	7	33	-	RU	Prados e praderías	0	0	11
67	CERRO MADRADO SANTEL XONZAR FORNIA JOSE ANTONIO	BARCENA DE CICERO	3505A02700488	7	464	-	RU	Prados e praderías	0	0	25
68	JANUZZ CAGOGAS CAROLINA JANUZZ CAGOGAS JUAN FLOSA	BARCENA DE CICERO	3505A02700038	7	38	-	RU	Prados e praderías	0	0	26
69	CAMPO RUEDA MARGARITA	BARCENA DE CICERO	3505A02700037	7	37	-	RU	Prados e praderías	0	0	2

PÁGINA Nº	TITULAR/ES	TERMINO MUNICIPAL	USOS CATASTRALES						USOS AFECTADOS (m ²)		
			REFERENCIA CATASTRAL	POLÍGONO	PÁRCELA	SUBPÁRCELA	CLASE	USO	EMPLAZACIÓN EN DOMINIO	EMPLAZAMIENTO DE BIENES NO AGREGADOS	OCCUPACIÓN TEMPORAL
70	TRUJEDA MADRADO M PILAR TRUJEDA MADRADO M MAR	BARCENA DE CICERO	3505A02700034	7	39	-	RU	Prados e praderías	0	0	16
71	GUTIERREZ FORNIA OLEGARIA	BARCENA DE CICERO	3505A02700039	7	39	-	RU	Prados e praderías	23	0	1
72	INGERA PANCO M CONCEPCION	BARCENA DE CICERO	3505A02700040	7	40	-	RU	Prados e praderías	19	0	4
73	BIEL PADRICO JESUS	BARCENA DE CICERO	3505A02700042	7	42	-	RU	Prados e praderías	0	0	21
74	RUEDA SAN RICAMON ELBA	BARCENA DE CICERO	3505A02700043	7	43	-	RU	Prados e praderías	0	0	17
75	MOGRO RUGAMA JOSEFA MOGRO RUGAMA FLODO	BARCENA DE CICERO	3505A02700044	7	44	-	RU	Prados e praderías	0	0	13
76	ORTIZ ORTIZ HORACIO	BARCENA DE CICERO	3505A02700045	7	45	-	RU	Prados e praderías	0	0	25
77	RUEDA INGERA JULIAN	BARCENA DE CICERO	3505A02700046	7	46	-	RU	Prados e praderías	0	0	24
78	MOGRO RUGAMA JOSEFA MOGRO RUGAMA FLODO	BARCENA DE CICERO	3505A02700047	7	47	-	RU	Prados e praderías	0	0	27
79	SAN JUAN SARRO/DO ADELA	BARCENA DE CICERO	3505A02700056	7	50	-	RU	Prados e praderías	0	0	18
80	TRUJEDA MADRADO M PILAR TRUJEDA MADRADO M MAR	BARCENA DE CICERO	3505A02700051	7	51	-	RU	Prados e praderías	0	0	13
81	CAGOGAS GARCIA JUAN MIGUEL	BARCENA DE CICERO	3505A02700052	7	52	-	RU	Prados e praderías	0	0	21
82	SAN JUAN SARRO/DO ADELA	BARCENA DE CICERO	3505A02700055	7	55	-	RU	Prados e praderías	0	0	21
83	NAVEDA VELARDE CARMEN	BARCENA DE CICERO	3505A02700056	7	56	-	RU	Prados e praderías	0	0	21
84	INGERA PANCO M CONCEPCION	BARCENA DE CICERO	3505A02700058	7	58	-	RU	Prados e praderías	0	0	4
85	INGERA PANCO M CONCEPCION	BARCENA DE CICERO	3505A02700059	7	59	-	RU	Prados e praderías	0	0	13
86	CAGOGAS GARCIA JUAN MIGUEL	BARCENA DE CICERO	3505A02700060	7	60	-	RU	Prados e praderías	0	0	18
87	PANCO NA VEDA CARMEN	BARCENA DE CICERO	3505A02700061	7	61	-	RU	Prados e praderías	0	0	17
88	PANCO NA VEDA CARMEN	BARCENA DE CICERO	3505A02700062	7	62	-	RU	Prados e praderías	0	0	18
89	ORTIZ FERNANDEZ JOSE RAMON	BARCENA DE CICERO	3505A02700063	7	63	-	RU	Prados e praderías	0	0	37
90	INGERA PANCO M CONCEPCION	BARCENA DE CICERO	3505A02700064	7	64	-	RU	Prados e praderías	0	0	25
91	SIL BUSTAMANTE M LUISA	BARCENA DE CICERO	3505A02700068	7	68	-	RU	Prados e praderías	0	0	26
92	ORTIZ FERNANDEZ JOSE RAMON	BARCENA DE CICERO	3505A02700074	7	74	-	RU	Prados e praderías	0	0	48

CVE-2014-644

VIERNES, 24 DE ENERO DE 2014 - BOC NÚM. 16

FOLIO Nº	TITULAR/ES	TERMINO MUNICIPIO	DATOS CATASTRALES						SUPERFICIE AFECTADA (m ²)		
			REFERENCIA CATASTRAL	POLÍGONO	PARCELA	SUBPARCELA	CLASE	USO	DISPONIBILIDAD EN CLASES	RESERVA DE FINES AGROPECUARIAS	DISPONIBILIDAD TEMPORAL
93	PANCO NAVEDA CARMEN	BARCENA DE CICERO	3009A0270075	7	75	-	RJ	Prados e praderas	0	72	104
94	INCEÑA PANCO M CONCEPCION	BARCENA DE CICERO	3009A0270075	7	76	-	RJ	Prados e praderas	0	619	4266
95	PIFA CASTILLO MARCEL	BARCENA DE CICERO	3009A0270084	7	84	-	RJ	Prados e praderas	0	296	287
96	GAZAGAEVARRA RUEDA FLORENTINO	BARCENA DE CICERO	3009A0270087	7	82	-	RJ	Prados e praderas	0	9	79
97	SANTA VEONAL DE CICERO	BARCENA DE CICERO	3009A0270042	7	42	-	RJ	Prados e praderas	0	264	847
98	OL ROSAS JESUS MINISTERIO DE AGRICULTURA ALIMENTACION Y MEDIO AMBIENTE MINISTERIO DE AGRICULTURA ALIMENTACION Y MEDIO AMBIENTE DEPARTAMENTO DE GANADERIA	BARCENA DE CICERO	3009A0270035	7	3073	-	RJ	Hedgeras naturales (no ligadas a tipo)	44	307	54
99	MINISTERIO DE AGRICULTURA ALIMENTACION Y MEDIO AMBIENTE DEPARTAMENTO DE GANADERIA	BARCENA DE CICERO	3009A0270074	7	3074	-	RJ	Hedgeras naturales (no ligadas a tipo)	0	109	130
101	OL BUSTAMANTE AGRESA	BARCENA DE CICERO	13730101960115	13730	14	-	UR	Residencial	0	207	304
102	ZORRILLA GAZAGAEVARRA PEDRO RAMON FERNANDEZ FOMPIÑA ALEJANDRA	BARCENA DE CICERO	13730101960175	13730	15	-	UR	Residencial	0	264	396
103	INCEÑA PANCO M LUISA	BARCENA DE CICERO	13730101960178	13730	19	-	UR	Suelo urbano	0	278	341
104	SANTA VEONAL DE CICERO	BARCENA DE CICERO	3009A02000779	9	229	-	RJ	Prados e praderas	44	84	217
105	VALLE VALLE JUAN MIGUEL VALLE VALLE M CARMEN	BARCENA DE CICERO	13730101960175	13730	21	-	UR	Residencial	0	113	203
106	VALLE VALLE JUAN MIGUEL	BARCENA DE CICERO	13730222V90178	13730	22	-	UR	Residencial	0	472	839
107	ZORRILLA FERNANDEZ MARIA MONTSERRAT	BARCENA DE CICERO	3009A02000109	9	199	9	RJ	Prados e praderas	82	547	910
108	RUEDA INCEÑA BERNARDO	BARCENA DE CICERO	3009A02000201	9	201	-	RJ	Prados e praderas	0	138	192
109	EL CICERO JOSE RAMON	BARCENA DE CICERO	3009A02000204	9	204	-	RJ	Prados e praderas	19	34	73
110	EL CICERO CARLOS	BARCENA DE CICERO	3009A02000205	9	205	-	RJ	Prados e praderas	83	0	24
111	MAZON TERAL MIGUEL	BARCENA DE CICERO	3009A02000208	9	208	-	RJ	Prados e praderas	31	27	60
112	INCEÑA PANCO M CONCEPCION	BARCENA DE CICERO	3009A02000209	9	209	-	RJ	Prados e praderas	0	24	33
113	VELA DEZ ULZURRIN JOSE MIGUEL	BARCENA DE CICERO	3009A02000212	9	212	-	RJ	Prados e praderas	0	0	7
114	FERRICARRILES DE VIA ESTRECHA FEVE MINISTERIO DE TRANSPORTES Y COMUNICACIONES	BARCENA DE CICERO	3009A02000801	9	5801	-	RJ	Impugnados	0	42	59
115	INCEÑA PANCO M CONCEPCION	BARCENA DE CICERO	3009A02000803	9	63	-	RJ	Prados e praderas	0	18	97
116	VELA DEZ ULZURRIN JOSE MIGUEL	BARCENA DE CICERO	3009A02000804	9	64	-	RJ	Prados e praderas	166	208	412

FOLIO Nº	TITULAR/ES	TERMINO MUNICIPIO	DATOS CATASTRALES						SUPERFICIE AFECTADA (m ²)		
			REFERENCIA CATASTRAL	POLÍGONO	PARCELA	SUBPARCELA	CLASE	USO	DISPONIBILIDAD EN CLASES	RESERVA DE FINES AGROPECUARIAS	DISPONIBILIDAD TEMPORAL
117	RUEDA INCEÑA BERNARDO	BARCENA DE CICERO	3009A02000224	9	228	-	RJ	Prados e praderas	0	48	73
118	INCEÑA PANCO M CONCEPCION	BARCENA DE CICERO	3009A02000273	9	73	-	RJ	Prados e praderas	0	144	93
119	MACRAZO RUEDA MARCELA	BARCENA DE CICERO	3009A02000274	9	74	-	RJ	Prados e praderas	0	62	87
120	VALDEA VILLANDE CARMEN	BARCENA DE CICERO	3009A02000276	9	76	-	RJ	Prados e praderas	0	332	614
121	FERRICARRILES DE VIA ESTRECHA FEVE MINISTERIO DE TRANSPORTES Y COMUNICACIONES	BARCENA DE CICERO	3009A02000278	9	78	-	RJ	Prados e praderas	0	0	9
122	VELA INCEÑA JOSE	BARCENA DE CICERO	3009A02000279	9	79	-	RJ	Prados e praderas	0	62	67
123	RUEDA ROSAS AMARDO	BARCENA DE CICERO	3009A02000280	9	80	-	RJ	Prados e praderas	0	248	372
124	FERRICARRILES DE VIA ESTRECHA FEVE MINISTERIO DE TRANSPORTES Y COMUNICACIONES	BARCENA DE CICERO	3009A02000284	9	84	-	RJ	Prados e praderas	0	0	2
125	BARCENA DE CICERO	BARCENA DE CICERO	3009A02000285	9	85	-	RJ	Prados e praderas	0	0	66
126	VELA DEZ ULZURRIN JOSE MIGUEL	BARCENA DE CICERO	3009A02000286	9	86	-	RJ	Prados e praderas	0	58	52
127	PANCO NAVEDA CARMEN	BARCENA DE CICERO	3009A02000289	9	89	-	RJ	Prados e praderas	0	170	189
128	SUTEVREZ INCEÑA SANTIAGO	BARCENA DE CICERO	3009A02000293	9	133	-	RJ	Prados e praderas	0	125	187
129	ORTIZ ORTIZ HORACIO	BARCENA DE CICERO	3009A02000297	9	104	-	RJ	Prados e praderas	0	27	42
130	RUEDA MAESO MIRIAM RUEDA MAESO M MAR	BARCENA DE CICERO	3009A02000298	9	103	-	RJ	Prados e praderas	0	56	87
131	RUEDA SAN ROMAN ANTONIA	BARCENA DE CICERO	3009A02000299	9	109	-	RJ	Prados e praderas	0	92	84
132	RUEDA SAN ROMAN ELVIRA	BARCENA DE CICERO	3009A02000311	9	111	-	RJ	Prados e praderas	0	48	74
133	RUEDA SAN ROMAN ELVIRA CICERO RUEDA ELVIRA CICERO RUEDA SALVADOR	BARCENA DE CICERO	3009A02000312	9	112	-	RJ	Prados e praderas	0	65	87
134	VELA PRIETO GASPAR CAMPO HERTA BLANCA FLOR	BARCENA DE CICERO	3009A02000318	9	118	-	RJ	Prados e praderas	0	44	72
135	VELA PRIETO GASPAR CAMPO HERTA BLANCA FLOR	BARCENA DE CICERO	3009A02000319	9	119	-	RJ	Prados e praderas	0	32	49
136	VELA PRIETO GASPAR	BARCENA DE CICERO	3009A02000324	9	124	-	RJ	Prados e praderas	0	60	91
137	VELA PRIETO GASPAR	BARCENA DE CICERO	3009A02000326	9	126	-	RJ	Prados e praderas	0	108	162
138	ORTIZ ORTIZ HORACIO	BARCENA DE CICERO	3009A02000327	9	127	-	RJ	Prados e praderas	0	75	112
139	INCEÑA PANCO M CONCEPCION	BARCENA DE CICERO	3009A02000330	9	130	-	RJ	Prados e praderas	0	22	51

CVE-2014-644

VIERNES, 24 DE ENERO DE 2014 - BOC NÚM. 16

FINCA Nº	VITULARES	MUNICIPIO	DATOS CATASTRALES					SUPERFICIE (m ²)				
			REFERENCIA CATASTRAL	POBLADO	PÁRCELA	SUBPÁRCELA	CLASE	USO	EXPANSIÓN DE DOMINIO	RENTAS DE PAGO O SUJECIÓN	Ocupación temporal	
143	ROZAS RIVERA BERNARDINO	BARCENA DE CICERO	23009A02050131	9	131	-	RJ	Prados o praderías	0	41	81	
141	PANDE BAYEDA DOME ECIOON	BARCENA DE CICERO	23009A02050132	9	132	-	RJ	Prados o praderías	0	152	214	
142	RIVERA PANDE M CONEPCOON	BARCENA DE CICERO	23009A02050134	9	134	-	RJ	Prados o praderías	0	142	213	
143	RIVERA ROZAS AMAEIO	BARCENA DE CICERO	23009A02050135	9	135	-	RJ	Prados o praderías	0	44	98	
144	DESQUENTO TOPOGRAFICO	BARCENA DE CICERO	23009A01050002	10	8002	-	RJ	Improductivo	0	5	14	
145	SAMPERO MAZA MIGUEL	BARCENA DE CICERO	23009A01050213	10	13	-	a	RJ	Prados o praderías	22	724	1028
							b	RJ	Monte tipo	41	149	273
146	SAMPERO MAZA MIGUEL	BARCENA DE CICERO	23009A01050014	10	14	-	RJ	Prados o praderías	0	282	290	
147	RIVERA VERANO JOSE RIVERA VERANO AURELIA RIVERA VERANO PILAR	BARCENA DE CICERO	23009A01050015	10	19	-	a	RJ	Prados o praderías	12	106	281
							c	RJ	Improductivo	24	7	74
							d	RJ	Prados o praderías	18	28	69
							e	RJ	Prados o praderías	0	28	69
148	COLLAO BERRIRE MANUELA	BARCENA DE CICERO	23009A01050028	10	28	-	RJ	Prados o praderías	0	285	438	
149	MONASTERIO LASTRA ALFREDO MONASTERIO LASTRA ANTONIO MONASTERIO LASTRA ANTONIO MONASTERIO LASTRA M TERESA	BARCENA DE CICERO	23009A01050027	10	27	-	a	RJ	Prados o praderías	0	75	159
							d	RJ	Improductivo	8	27	32
							e	RJ	Prados o praderías	67	155	251
							f	RJ	Prados o praderías	28	42	104
150	COLLAO BERRIRE MANUELA VERANO COLLAO MANUEL	BARCENA DE CICERO	23009A01050028	10	28	-	RJ	Improductivo	0	0	32	
151	DESQUENTO TOPOGRAFICO	BARCENA DE CICERO	23009A01050002	10	8002	-	RJ	Improductivo	0	275	87	
152	VERANO GONZALEZ AGUSTIN (HEREDEROS DE)	BARCENA DE CICERO	23009A01050105	11	105	-	RJ	Prados o praderías	34	275	311	
153	FERNANDEZ GARCIA EUGENIO	BARCENA DE CICERO	23009A01050110	11	110	a	RJ	Prados o praderías	21	232	379	
154	SANTO IRANI CAÑATE ALBERTO	BARCENA DE CICERO	23009A01050105	11	105	b	RJ	Prados	34	107	289	
156		BARCENA DE CICERO	23009A01050054	11	5054	-	RJ	Improductivo	218	52	71	
156	ROBERT BOSCH ESPAÑA FABRICA TRETOS S A	BARCENA DE CICERO	2312020070755	21510	28	-	UR	Industrial	218	1718	6269	

FINCA Nº	VITULARES	MUNICIPIO	DATOS CATASTRALES					SUPERFICIE (m ²)			
			REFERENCIA CATASTRAL	POBLADO	PÁRCELA	SUBPÁRCELA	CLASE	USO	EXPANSIÓN DE DOMINIO	RENTAS DE PAGO O SUJECIÓN	Ocupación temporal
159	DESQUENTO TOPOGRAFICO	BARCENA DE CICERO	23009A01050002	11	8011	-	RJ	Vía de comunicación de dominio público	0	295	78
160	DEMARCAACION DE CARRETERAS DEL MINISTERIO	COLINDRES	23023A00100004	1	9984	-	RJ	Vía de comunicación de dominio público	0	349	41
161	GOBIERNO DE CANTABRIA	COLINDRES	23023A00100024N	17498	1	-	UR	Industrial	0	38	105
162	GOBIERNO DE CANTABRIA	COLINDRES	23023A00100024N	17498	1	-	UR	Suelo sin usar	0	38	105
163	GOBIERNO DE INDIACIONES DE SAN ONES	COLINDRES	23023A00100024N	28500	2	-	UR	Industrial	0	37	107
164	MUNICIPIO DE COLINDRES	COLINDRES	23023A00100024N	28500	2	-	UR	Suelo sin usar	0	0	807
165	OTERSA OBRAS SA	COLINDRES	244715100004N	34471	51	-	RJ	Prados o praderías	0	117	166
166	ARLARE 2006 SL	COLINDRES	244715100004N	34471	53	-	RJ	Prados o praderías	0	8	38
167	ARLARE 2006 SL	COLINDRES	244715100004N	34471	52	-	RJ	Prados o praderías	0	287	314
168	DEMARCAACION DE CARRETERAS DEL MINISTERIO	COLINDRES	244715100004N	34471	71	-	RJ	Prados o praderías	0	53	84
169	DEMARCAACION DE CARRETERAS DEL MINISTERIO	COLINDRES	23023A00100002	1	9927	-	RJ	Vía de comunicación de dominio público	152	2102	307
170	ARSEN SL	COLINDRES	244715100004N	34471	1	-	RJ	Prados o praderías	102	241	452
171	ARSEN SL	COLINDRES	23023A00100005	5	8	a	RJ	Prados o praderías	0	5	109
172	MINISTERIO DE AGRICULTURA ALIMENTACION Y MEDIO AMBIENTE DEMARCAACION DE CARRETERAS	COLINDRES	23023A00100016	5	16	-	RJ	Improductivo	0	53	94
173	CANTABRIA ROZAS LAURA	COLINDRES	23023A00100007	5	7	-	RJ	Prados o praderías	0	12	32
174	FRANCA SAZ MANNEL	COLINDRES	23023A00100008	5	8	-	RJ	Prados o praderías	0	26	133
175	NEGRETE CRUZ MARCELINO (HEREDEROS DE)	COLINDRES	23023A00100010	5	10	-	RJ	Prados o praderías	0	6	83
176	CAVEZES ESPILETA BENEDICTA	COLINDRES	23023A00100011	5	11	-	RJ	Prados o praderías	0	0	18
177	DEMARCAACION DE CARRETERAS DEL MINISTERIO	COLINDRES	23023A00100002	5	9921	-	RJ	Improductivo	258	1524	2088
178	DEMARCAACION DE CARRETERAS DEL MINISTERIO	COLINDRES	23023A00100003	2	9923	-	RJ	Vía de comunicación de dominio público	194	1881	1824
179	DEMARCAACION DE CARRETERAS DEL MINISTERIO	COLINDRES	23023A00100005	2	9925	-	RJ	Vía de comunicación de dominio público	29	0	33
180	GOBIERNO DE CANTABRIA	COLINDRES	414262100004	41426	2	-	RJ	Prados o praderías	7	112	328
181	GOBIERNO DE CANTABRIA	COLINDRES	414262100004	41426	1	-	RJ	Prados o praderías	137	1798	3595

CVE-2014-644

VIERNES, 24 DE ENERO DE 2014 - BOC NÚM. 16

FOLIO Nº	TITULARES	TERMINO MUNICIPAL	DIRECCIÓN CATASTRAL					SUPERFICIE ASESADA (m ²)			
			REFERENCIA CATASTRAL	POLÍGONO	PANDELA	SUBPÁNDELA	CLASE	USO	CONSTRUCCIÓN EN SUELO	CONSTRUCCIÓN DE PARED Y/O ACERCAJOS	CONSTRUCCIÓN TOTAL
182	PEREZ OTERO JOSE GARZON ANA LOU PRUDENCIA	COLINDRES	39023A00700 (S)000010	7	163	-	UR	Residencial	132	84	166
							RJ	Prados o prados (2)	0	1115	1794
183	NAZA BERNAL ES MARIA DOLORES	COLINDRES	39023A00700 (L)1	7	113	-	RJ	Prados o prados (2)	0	166	714
181	PLAZARZO BERNALES ANTONIO	COLINDRES	39023A00700 (L)1	7	115	-	RJ	Prados o prados (2)	0	86	71
185	BLANCO MARTINEZ JOSE MARIA	COLINDRES	472890 (V)950 (P)	47289	1	-	RJ	Prados o prados (2)	163	860	1113
186	GOBIERNO DE CANTABRIA	COLINDRES	66431 (2V)15045500001	66431	12	6	UR	Industrial	0	85	1256

2014/644

CVE-2014-644

V. Anuncios

B. Otros anuncios oficiales

MINISTERIO DE AGRICULTURA, ALIMENTACIÓN Y MEDIO AMBIENTE

5049 *Anuncio de la Confederación Hidrográfica del Cantábrico, del Ministerio de Agricultura, Alimentación y Medio Ambiente, por el que se acuerda someter a Información Pública el "Proyecto de Autovía del Agua. Tramo Cicero-Colindres (Cantabria)".*

Por Resolución de la Dirección General del Agua de 13 de enero de 2014 fue autorizada la incoación del expediente de información pública del "Proyecto de Autovía del Agua. Tramo Cicero-Colindres (Cantabria)" y de los terrenos, bienes y derechos necesarios para su ejecución.

Con fecha 13 de julio de 2012, el Ministerio de Agricultura, Alimentación y Medio Ambiente encomendó a Aguas de las Cuencas del Norte, S.A. (acuaNorte), actualmente integrada en ACUES, la suscripción de un Protocolo de Colaboración con el Gobierno de Cantabria para el desarrollo de la actuación "Obras de terminación de la Autovía del Agua", el cual fue firmado el 31 de julio de 2012.

El tramo Cicero-Colindres forma parte de la Autovía del Agua, por lo que su punto inicial y final se hayan ya definidos por los tramos colindantes. Considerando un sentido de avance de Cicero a Colindres (aunque se trate de una conducción reversible), su punto inicial se encuentra en la arqueta final del tramo Argoños – Cicero, mientras que su punto final es la llegada al depósito existente de Colindres, desde donde parte el tramo Cicero – Liendo.

La obra consiste en una conducción de diámetro DN800mm, en su mayor parte ejecutada con tubería de fundición dúctil de junta acerrojada y PN 25, salvo 250 metros en el cruce de la ría de Treto, cuya ejecución se resuelve mediante la renovación de la tubería existente, utilizando una tubería mixta PE-KEVLAR de DN450mm y PN15. El cruce de la ría de Escalante, de 552 metros de longitud, se ejecutará mediante el procedimiento constructivo de perforación horizontal dirigida.

Lo que se hace público, en cumplimiento de la legislación vigente, para general conocimiento y de los propietarios de terrenos, bienes y derechos afectados por las obras contempladas en este proyecto, cuya relación se adjunta como Anexo a este anuncio, a los efectos previstos en los artículos 86 de la Ley30/1992 de Régimen Jurídico de las Administraciones Públicas y del Procedimiento Administrativo Común y en el 18 de la Ley de Expropiación Forzosa y 17 de su Reglamento, por el plazo de veinte (20) días hábiles contados a partir de la publicación del presente anuncio en el último de los Boletines en que se ha de publicar, Boletín Oficial del Estado y Boletín Oficial de Cantabria.

El Proyecto, la relación de bienes y derechos afectados y los planos parcelarios podrán ser examinados en las oficinas de la Sociedad Estatal ACUAES, Aguas de las Cuencas de España, situadas en la calle La Regenta, n.º 23, de Oviedo y en las dependencias del Confederación Hidrográfica del Cantábrico situadas en Santander, calle Juan de Herrera, número 1. La relación de bienes y derechos afectados y los planos parcelarios también podrán ser examinados en las dependencias de los Ayuntamientos de Escalante, Bárcena de Cicero y Colindres.

FINCA Nº	TITULAR/ES	TÉRMINO MUNICIPAL	DATOS CATASTRALES					SUPERFICIE AFECTADA (m²)			
			REFERENCIA CATASTRAL	POLIGONO	PARCELA	SUBPARCELA	CLASE	USO	EXPROPIACIÓN EN DOMINIO	SERVIDUMBRE DE PASO O ACUEDUCTO	OCUPACIÓN TEMPORAL

1	MINISTERIO DE AGRICULTURA ALIMENTACIÓN Y MEDIO AMBIENTE DEMARCACIÓN DE CARRETERAS	BARCENA DE CICERO	39009A00700021	7	21	a	RU	Prados o praderas	120	1414	2056
2	TRUJEDA MAESO M PILAR TRUJEDA MAESSO M MAR	BARCENA DE CICERO	39009A00700168	7	168	-	RU	Prados o praderas	0	4	79
3	FONFRIA GIL RAMON	BARCENA DE CICERO	39009A00700163	7	163	-	RU	Prados o praderas	0	59	193
4	RUEDA FERNANDEZ EMILIA	BARCENA DE CICERO	39009A00700162	7	162	-	RU	Prados o praderas	0	84	210
5	INCERA NAVEDA MARIA CONCEPCION	BARCENA DE CICERO	39009A00700161	7	161	-	RU	Prados o praderas	0	103	133
6	TUMAR CICERO M BELEN	BARCENA DE CICERO	39009A00700160	7	160	-	RU	Prados o praderas	0	58	92
7	TRUJEDA MAESO M PILAR TRUJEDA MAESSO M MAR	BARCENA DE CICERO	39009A00700149	7	149	-	RU	Prados o praderas	0	25	43
8	INCERA PANDO M CONCEPCION	BARCENA DE CICERO	39009A00700148	7	148	-	RU	Prados o praderas	0	19	39
9	NAVEDA VELARDE CARMEN	BARCENA DE CICERO	39009A00700147	7	147	-	RU	Prados o praderas	0	21	49
10	TRUJEDA MAESO M PILAR TRUJEDA MAESSO M MAR	BARCENA DE CICERO	39009A00700146	7	146	-	RU	Prados o praderas	0	11	26
11	RUBIO RODRIGUEZ JOAQUIN	BARCENA DE CICERO	39009A00700145	7	145	-	RU	Prados o praderas	0	15	33
12	CAMPO PACHECO ALVARO	BARCENA DE CICERO	39009A00700142	7	142	-	RU	Prados o praderas	0	19	38
13	INCERA PANDO M CONCEPCION	BARCENA DE CICERO	39009A00700141	7	141	-	RU	Prados o praderas	0	14	27
14	DUEÑAS GARAY JUAN	BARCENA DE CICERO	39009A00700140	7	140	-	RU	Prados o praderas	0	15	28
15	DUEÑAS GARAY JUAN	BARCENA DE CICERO	39009A00700139	7	139	-	RU	Prados o praderas	0	11	20
16	DUEÑAS GARAY JUAN	BARCENA DE CICERO	39009A00700138	7	138	-	RU	Prados o praderas	0	11	20
17	DUEÑAS GARAY JUAN	BARCENA DE CICERO	39009A00700137	7	137	-	RU	Prados o praderas	0	11	25
18	VELA DIEZ-ULZURRUN JOSE MIGUEL	BARCENA DE CICERO	39009A00700135	7	135	-	RU	Prados o praderas	0	24	60
19	CICERO FUENTE JOSE	BARCENA DE CICERO	39009A00700134	7	134	-	RU	Prados o praderas	0	11	27
20	PANDO NAVEDA CONCEPCION	BARCENA DE CICERO	39009A00700133	7	133	-	RU	Prados o praderas	0	9	23
21	TRUJEDA MAESO M PILAR TRUJEDA MAESSO M MAR	BARCENA DE CICERO	39009A00700132	7	132	-	RU	Prados o praderas	5	10	32
22	NAVEDA VELARDE CARMEN	BARCENA DE CICERO	39009A00700131	7	131	-	RU	Prados o praderas	17	0	32
23	INCERA PANDO M CONCEPCION	BARCENA DE CICERO	39009A00700130	7	130	-	RU	Prados o praderas	9	1	25
24	TRUJEDA MAESO M PILAR TRUJEDA MAESSO M MAR	BARCENA DE CICERO	39009A00700129	7	129	-	RU	Prados o praderas	0	4	24
25	VECI OCEJO JOSE RAMON	BARCENA DE CICERO	39009A00700128	7	128	-	RU	Prados o praderas	0	3	32
26	PANDO NAVEDA CARMEN	BARCENA DE CICERO	39009A00700127	7	127	-	RU	Prados o praderas	0	2	48
27	CAGIGAS GARNICA JOSEFINA	BARCENA DE CICERO	39009A00700126	7	126	-	RU	Prados o praderas	0	1	40
28	REJON GONZALEZ JUAN	BARCENA DE CICERO	39009A00700125	7	125	-	RU	Prados o praderas	0	1	31
29	PANDO NAVEDA CARMEN	BARCENA DE CICERO	39009A00700123	7	123	-	RU	Prados o praderas	0	1	17
30	QUINTANA PANDO MANUELA	BARCENA DE CICERO	39009A00700122	7	122	-	RU	Prados o praderas	0	2	36
31	GUTIERREZ RUEDA BELEN	BARCENA DE CICERO	39009A00700121	7	121	-	RU	Prados o praderas	0	2	27
32	CAGIGAS GARNICA ANA MARIA	BARCENA DE CICERO	39009A00700120	7	120	-	RU	Prados o praderas	0	1	13
33	VELA DIEZ-ULZURRUN JOSE MIGUEL	BARCENA DE CICERO	39009A00700457	7	457	-	RU	Prados o praderas	0	2	22
34	INCERA PANDO M CONCEPCION	BARCENA DE CICERO	39009A00700117	7	117	-	RU	Prados o praderas	0	3	26
35	LAVIN REVUELTA MARIA TERESA	BARCENA DE CICERO	39009A00700116	7	116	-	RU	Prados o praderas	0	6	38
36	GUTIERREZ RUEDA BELEN	BARCENA DE CICERO	39009A00700115	7	115	-	RU	Prados o praderas	0	8	39
37	RUEDA CICERO CIPRIANA	BARCENA DE CICERO	39009A00700114	7	114	-	RU	Prados o praderas	0	11	39
38	RUEDA FERNANDEZ EMILIA	BARCENA DE CICERO	39009A00700111	7	111	-	RU	Prados o praderas	0	10	29
39	PANDO NAVEDA CARMEN	BARCENA DE CICERO	39009A00700110	7	110	-	RU	Prados o praderas	0	13	35
40	CORREIA CARLOS ALBERTO NUÑEZ BENITEZ MARIA BEGOÑA	BARCENA DE CICERO	39009A00700108	7	108	-	RU	Prados o praderas	0	20	59
41	VELA DIEZ-ULZURRUN JOSE MIGUEL	BARCENA DE CICERO	39009A00700104	7	104	-	RU	Prados o praderas	0	9	30
42	GUTIERREZ FONFRIA OLEGARIA	BARCENA DE CICERO	39009A00700103	7	103	-	RU	Prados o praderas	0	10	34
43	INCERA PANDO M CONCEPCION	BARCENA DE CICERO	39009A00700102	7	102	-	RU	Prados o praderas	0	10	33
44	GUTIERREZ RUEDA BELEN	BARCENA DE CICERO	39009A00700101	7	101	-	RU	Prados o praderas	0	29	125
45	PANDO NAVEDA CARMEN	BARCENA DE CICERO	39009A00700099	7	99	-	RU	Prados o praderas	0	5	27

46	PANDO NAVEDA CARMEN	BARCENA DE CICERO	39009A00700098	7	98	-	RU	Prados o praderas	0	5	24
47	GUTIERREZ FONFRIA OLEGARIA	BARCENA DE CICERO	39009A00700097	7	97	-	RU	Prados o praderas	0	6	29
48	ORTIZ ORTIZ HORACIO	BARCENA DE CICERO	39009A00700095	7	95	-	RU	Prados o praderas	0	5	24
49	PANDO NAVEDA CARMEN	BARCENA DE CICERO	39009A00700094	7	94	-	RU	Prados o praderas	0	4	21
50	QUINTANA PANDO MANUELA	BARCENA DE CICERO	39009A00700093	7	93	-	RU	Prados o praderas	0	3	15
51	ORTIZ FERNANDEZ JOSE RAMON	BARCENA DE CICERO	39009A00700089	7	89	-	RU	Prados o praderas	0	12	53
52	INCERA PANDO M CONCEPCION	BARCENA DE CICERO	39009A00700086	7	88	-	RU	Prados o praderas	0	13	70
53	NAVEDA VELARDE CARMEN	BARCENA DE CICERO	39009A00700456	7	456	-	RU	Prados o praderas	0	1	37
54	ZZDESCUENTO TOPOGRAFICO	BARCENA DE CICERO	39009A00709017	7	9017	-	RU	Improductivo	35	1037	61
55	BARREÑA ELICEGUI MARTIN	BARCENA DE CICERO	39009A00700022	7	22	-	RU	Prados o praderas	0	28	78
56	AMAS ALCIBAR JOSE LUIS	BARCENA DE CICERO	39009A00700023	7	23	-	RU	Prados o praderas	0	6	81
57	AMAS ALCIBAR JOSE LUIS	BARCENA DE CICERO	39009A00700024	7	24	-	RU	Prados o praderas	0	8	45
58	AMAS ALCIBAR JOSE LUIS	BARCENA DE CICERO	39009A00700025	7	25	-	RU	Prados o praderas	0	14	33
59	AMAS ALCIBAR JOSE LUIS	BARCENA DE CICERO	39009A00700026	7	26	-	RU	Prados o praderas	0	2	22
60	BARREÑA ELICEGUI MARTIN	BARCENA DE CICERO	39009A00700027	7	27	-	RU	Prados o praderas	0	0	14
61	PANDO NAVEDA CARMEN	BARCENA DE CICERO	39009A00700028	7	28	-	RU	Prados o praderas	0	0	23
62	RUEDA VECI ANTONIO	BARCENA DE CICERO	39009A00700029	7	29	-	RU	Prados o praderas	0	0	11
63	TRUJEDA PALENCIA LUCIA	BARCENA DE CICERO	39009A00700030	7	30	-	RU	Prados o praderas	0	0	12
64	INCERA PANDO M CONCEPCION	BARCENA DE CICERO	39009A00700031	7	31	-	RU	Prados o praderas	0	0	22
65	GUTIERREZ FONFRIA OLEGARIA	BARCENA DE CICERO	39009A00700032	7	32	-	RU	Prados o praderas	0	1	23
66	INCERA PANDO M CONCEPCION	BARCENA DE CICERO	39009A00700033	7	33	-	RU	Prados o praderas	0	13	90
67	CERRO MADRAZO ISABEL ARNAIZ FONFRIA JOSE ANTONIO	BARCENA DE CICERO	39009A00700466	7	466	-	RU	Prados o praderas	0	6	23
68	ARNAIZ CAGIGAS CAROLINA ARNAIZ CAGIGAS ANA ROSA	BARCENA DE CICERO	39009A00700036	7	36	-	RU	Prados o praderas	0	10	26
69	CAMPO RUEDA MARGARITA	BARCENA DE CICERO	39009A00700037	7	37	-	RU	Prados o praderas	0	7	21
70	TRUJEDA MAESO M PILAR TRUJEDA MAESO M MAR	BARCENA DE CICERO	39009A00700038	7	38	-	RU	Prados o praderas	6	4	15
71	GUTIERREZ FONFRIA OLEGARIA	BARCENA DE CICERO	39009A00700039	7	39	-	RU	Prados o praderas	21	0	2
72	INCERA PANDO M CONCEPCION	BARCENA DE CICERO	39009A00700040	7	40	-	RU	Prados o praderas	16	2	4
73	DIEZ PACHECO JESUS	BARCENA DE CICERO	39009A00700042	7	42	-	RU	Prados o praderas	0	16	21
74	RUEDA SAN ROMAN ELSA	BARCENA DE CICERO	39009A00700043	7	43	-	RU	Prados o praderas	0	15	17
75	MOGRO RUGAMA JOSEFA MOGRO RUGAMA FLORO	BARCENA DE CICERO	39009A00700044	7	44	-	RU	Prados o praderas	0	13	12
76	ORTIZ ORTIZ HORACIO	BARCENA DE CICERO	39009A00700045	7	45	-	RU	Prados o praderas	0	25	22
77	ROZAS INCERA JULIAN	BARCENA DE CICERO	39009A00700046	7	46	-	RU	Prados o praderas	0	28	24
78	MOGRO RUGAMA JOSEFA MOGRO RUGAMA FLORO	BARCENA DE CICERO	39009A00700047	7	47	-	RU	Prados o praderas	0	32	27
79	SAN JUAN SAÑUDO ADELA	BARCENA DE CICERO	39009A00700050	7	50	-	RU	Prados o praderas	0	14	13
80	TRUJEDA MAESO M PILAR TRUJEDA MAESO M MAR	BARCENA DE CICERO	39009A00700051	7	51	-	RU	Prados o praderas	0	13	13
81	CAGIGAS GARNICA JUAN MIGUEL	BARCENA DE CICERO	39009A00700052	7	52	-	RU	Prados o praderas	0	21	24
82	SAN JUAN SAÑUDO ADELA	BARCENA DE CICERO	39009A00700055	7	55	-	RU	Prados o praderas	0	43	74
83	NAVEDA VELARDE CARMEN	BARCENA DE CICERO	39009A00700056	7	56	-	RU	Prados o praderas	0	7	21
84	INCERA PANDO M CONCEPCION	BARCENA DE CICERO	39009A00700058	7	58	-	RU	Prados o praderas	0	2	6
85	INCERA PANDO M CONCEPCION	BARCENA DE CICERO	39009A00700059	7	59	-	RU	Prados o praderas	0	5	13
86	CAGIGAS GARNICA JUAN MIGUEL	BARCENA DE CICERO	39009A00700060	7	60	-	RU	Prados o praderas	0	6	16
87	PANDO NAVEDA CARMEN	BARCENA DE CICERO	39009A00700061	7	61	-	RU	Prados o praderas	0	7	17
88	PANDO NAVEDA CARMEN	BARCENA DE CICERO	39009A00700062	7	62	-	RU	Prados o praderas	0	19	38
89	ORTIZ FERNANDEZ JOSE RAMON	BARCENA DE CICERO	39009A00700063	7	63	-	RU	Prados o praderas	0	37	57
90	INCERA PANDO M CONCEPCION	BARCENA DE CICERO	39009A00700064	7	64	-	RU	Prados o praderas	0	25	35
91	GIL BUSTAMANTE M LUISA	BARCENA DE CICERO	39009A00700069	7	69	-	RU	Prados o praderas	0	46	76

92	ORTIZ FERNANDEZ JOSE RAMON	BARCENA DE CICERO	39009A00700074	7	74	-	RU	Prados o praderas	0	51	40
93	PANDO NAVEDA CARMEN	BARCENA DE CICERO	39009A00700075	7	75	-	RU	Prados o praderas	0	72	101
94	INCERA PANDO M CONCEPCION	BARCENA DE CICERO	39009A00700076	7	76	-	RU	Prados o praderas	0	610	4296
95	HAYA CASTILLO MANUEL	BARCENA DE CICERO	39009A00700084	7	84	-	RU	Prados o praderas	0	266	385
96	GAZAGACHEVARRIA RUEDA FLORENTINO	BARCENA DE CICERO	39009A00700082	7	82	-	RU	Prados o praderas	0	9	75
97	JUNTA VECINAL DE CICERO	BARCENA DE CICERO	39009A00700452	7	462	-	RU	Prados o praderas	0	264	947
99	GIL ROZAS JESUS MINISTERIO DE AGRICULTURA ALIMENTACION Y MEDIO AMBIENTE DEMARCACION DE CARRETERAS	BARCENA DE CICERO	39009A00709023	7	9023	-	RU	Hidrografia natural (rio,laguna,arroyo.)	44	369	544
100	MINISTERIO DE AGRICULTURA ALIMENTACION Y MEDIO AMBIENTE DEMARCACION DE CARRETERAS	BARCENA DE CICERO	39009A00709024	7	9024	-	RU	Hidrografia natural (rio,laguna,arroyo.)	0	106	130
101	GIL BUSTAMANTE ADELA	BARCENA DE CICERO	1373014VP6017S	13730	14	-	UR	Residencial	62	207	354
102	ZORRILLA GAZAGACHEVARRIA PEDRO RAMON FERNANDEZ FONFRIA ALEJANDRA	BARCENA DE CICERO	1373015VP6017S	13730	15	-	UR	Residencial	0	264	396
103	INCERA PANDO M LUISA	BARCENA DE CICERO	1373019VP6017S	13730	19	-	UR	Suelo sin edif.	0	228	342
104	JUNTA VECINAL DE CICERO	BARCENA DE CICERO	39009A00900229	9	229	-	RU	Prados o praderas	44	82	215
105	HAYA VALLE JUAN MIGUEL HAYA VALLE M CARMEN	BARCENA DE CICERO	1373021VP6017S	13730	21	-	UR	Residencial	0	113	200
106	HAYA VALLE JUAN MIGUEL	BARCENA DE CICERO	1373022VP6017S	13730	22	-	UR	Residencial	0	422	630
107	ZORRILLA FERNANDEZ MARIA MONTSERRAT	BARCENA DE CICERO	39009A00900199	9	199	a	RU	Prados o praderas	62	565	910
108	ROZAS INCERA BERNARDINO	BARCENA DE CICERO	39009A00900201	9	201	-	RU	Prados o praderas	0	136	189
109	VECI OCEJO JOSE RAMON	BARCENA DE CICERO	39009A00900204	9	204	-	RU	Prados o praderas	16	34	73
110	VECI CICERO CARLOS	BARCENA DE CICERO	39009A00900205	9	205	-	RU	Prados o praderas	63	0	54
111	MAZON PERAL MIGUEL	BARCENA DE CICERO	39009A00900208	9	208	-	RU	Prados o praderas	31	27	40
112	INCERA PANDO M CONCEPCION	BARCENA DE CICERO	39009A00900209	9	209	-	RU	Prados o praderas	0	23	33
113	VELA DIEZ-ULZURRUN JOSE MIGUEL	BARCENA DE CICERO	39009A00900212	9	212	-	RU	Prados o praderas	0	0	7
114	FERROCARRILES DE VIA ESTRECHA FEVE MINISTERIO DE TRANSPORTES Y COMUNICACIONES	BARCENA DE CICERO	39009A00900001	9	9001	-	RU	Improductivo	0	42	59
115	INCERA PANDO M CONCEPCION	BARCENA DE CICERO	39009A00900063	9	63	-	RU	Prados o praderas	0	10	65
116	VELA DIEZ-ULZURRUN JOSE MIGUEL	BARCENA DE CICERO	39009A00900064	9	64	-	RU	Prados o praderas	166	208	442
117	ROZAS INCERA BERNARDINO	BARCENA DE CICERO	39009A00900228	9	228	-	RU	Prados o praderas	5	46	253
118	INCERA PANDO M CONCEPCION	BARCENA DE CICERO	39009A00900075	9	75	-	RU	Prados o praderas	0	148	93
119	MADRAZO RUEDA MANUELA	BARCENA DE CICERO	39009A00900076	9	76	-	RU	Prados o praderas	0	63	87
120	NAVEDA VELARDE CARMEN	BARCENA DE CICERO	39009A00900074	9	74	-	RU	Prados o praderas	0	336	513
121	FERROCARRILES DE VIA ESTRECHA FEVE MINISTERIO DE TRANSPORTES Y COMUNICACIONES	BARCENA DE CICERO	39009A00900078	9	78	-	RU	Prados o praderas	0	0	9
122	MUELA INCERA JOSE	BARCENA DE CICERO	39009A00900079	9	79	-	RU	Prados o praderas	0	62	85
123	RUEDA ROZAS AMADEO	BARCENA DE CICERO	39009A00900080	9	80	-	RU	Prados o praderas	0	249	370
124	FERROCARRILES DE VIA ESTRECHA FEVE MINISTERIO DE TRANSPORTES Y COMUNICACIONES	BARCENA DE CICERO	39009A00900094	9	94	-	RU	Prados o praderas	0	0	2
125		BARCENA DE CICERO	39009A00900095	9	95	-	RU	Prados o praderas	0	0	66
126	VELA DIEZ-ULZURRUN JOSE MIGUEL	BARCENA DE CICERO	39009A00900096	9	96	-	RU	Prados o praderas	0	58	60
127	PANDO NAVEDA CARMEN	BARCENA DE CICERO	39009A00900097	9	97	-	RU	Prados o praderas	0	135	189
128	GUTIERREZ INCERA SANTIAGO	BARCENA DE CICERO	39009A00900103	9	103	-	RU	Prados o praderas	0	125	187
129	ORTIZ ORTIZ HORACIO	BARCENA DE CICERO	39009A00900104	9	104	-	RU	Prados o praderas	0	27	40
130	TRUJEDA MAESO M PILAR TRUJEDA MAESO M MAR	BARCENA DE CICERO	39009A00900105	9	105	-	RU	Prados o praderas	0	58	87
131	RUGAMA FONFRIA ANTONIA	BARCENA DE CICERO	39009A00900110	9	110	-	RU	Prados o praderas	0	56	84

132	RUEDA SAN ROMAN ELVIRA	BARCENA DE CICERO	39009A00900111	9	111	-	RU	Prados o praderas	0	48	71
133	RUEDA SAN ROMAN ELVIRA CICERO RUEDA ELVIRA CICERO RUEDA SALVADOR	BARCENA DE CICERO	39009A00900112	9	112	-	RU	Prados o praderas	0	45	67
134	VIÑUELA PRIETO GASPAR CAMPO HUERTA BLANCA FLOR	BARCENA DE CICERO	39009A00900118	9	118	-	RU	Prados o praderas	0	46	70
135	VIÑUELA PRIETO GASPAR CAMPO HUERTA BLANCA FLOR	BARCENA DE CICERO	39009A00900119	9	119	-	RU	Prados o praderas	0	33	49
136	VIÑUELA PRIETO GASPAR	BARCENA DE CICERO	39009A00900124	9	124	-	RU	Prados o praderas	0	60	90
137	VIÑUELA PRIETO GASPAR	BARCENA DE CICERO	39009A00900126	9	126	-	RU	Prados o praderas	0	108	162
138	ORTIZ ORTIZ HORACIO	BARCENA DE CICERO	39009A00900127	9	127	-	RU	Prados o praderas	0	76	113
139	INCERA PANDO M CONCEPCION	BARCENA DE CICERO	39009A00900130	9	130	-	RU	Prados o praderas	0	35	52
140	ROZAS INCERA BERNARDINO	BARCENA DE CICERO	39009A00900131	9	131	-	RU	Prados o praderas	0	41	60
141	PANDO NAVEDA CONCEPCION	BARCENA DE CICERO	39009A00900132	9	132	-	RU	Prados o praderas	0	162	244
142	INCERA PANDO M CONCEPCION	BARCENA DE CICERO	39009A00900134	9	134	-	RU	Prados o praderas	0	142	213
143	RUEDA ROZAS AMADEO	BARCENA DE CICERO	39009A00900135	9	135	-	RU	Prados o praderas	0	43	96
144	DESCUENTO TOPOGRAFICO	BARCENA DE CICERO	39009A01009002	10	9002	-	RU	Improductivo	0	51	74
145	SAMPEDEO MAZA MIGUEL	BARCENA DE CICERO	39009A01000013	10	13	a	RU	Prados o praderas	22	728	1126
145	SAMPEDEO MAZA MIGUEL	BARCENA DE CICERO	39009A01000013	1	13	b	RU	Monte bajo	41	149	223
146	SAMPEDEO MAZA MIGUEL	BARCENA DE CICERO	39009A01000014	10	14	-	RU	Prados o praderas	0	2003	2986
147	RUESGA VERANO JOSE RUESGA VERANO AURELIA RUESGA VERANO PILAR	BARCENA DE CICERO	39009A01000015	10	15	a	RU	Prados o praderas	121	1067	2611
147	RUESGA VERANO JOSE RUESGA VERANO AURELIA RUESGA VERANO PILAR	BARCENA DE CICERO	39009A01000015	10	15	c	RU	Improductivo	24	7	24
147	RUESGA VERANO JOSE RUESGA VERANO AURELIA RUESGA VERANO PILAR	BARCENA DE CICERO	39009A01000015	10	15	d	RU	Prados o praderas	19	307	493
148	COLLADO BERRIRE MANUELA	BARCENA DE CICERO	39009A01000026	10	26	b	RU	Prados o praderas	0	290	436
149	MONASTERIO LASTRA ALFREDO MONASTERIO LASTRA MA ISABEL MONASTERIO LASTRA ANDRES MONASTERIO LASTRA M TERESA	BARCENA DE CICERO	39009A01000027	10	27	a	RU	Prados o praderas	0	793	1190
149	MONASTERIO LASTRA ALFREDO MONASTERIO LASTRA MA ISABEL MONASTERIO LASTRA ANDRES MONASTERIO LASTRA M TERESA	BARCENA DE CICERO	39009A01000027	10	27	d	RU	Improductivo	0	23	33
150	COLLADO BERRIRE MANUELA VERANO COLLADO MANUEL	BARCENA DE CICERO	39009A01000028	10	28	a	RU	Prados o praderas	63	1557	2541
150	COLLADO BERRIRE MANUELA VERANO COLLADO MANUEL	BARCENA DE CICERO	39009A01000028	10	28	b	RU	Prados o praderas	28	42	146
150	COLLADO BERRIRE MANUELA VERANO COLLADO MANUEL	BARCENA DE CICERO	39009A01000028	10	28	c	RU	Improductivo	0	0	31
151	DESCUENTO TOPOGRAFICO	BARCENA DE CICERO	39009A01109002	11	9002	-	RU	Improductivo	44	279	65
152	VERANO GONZALEZ AGUSTIN (HEREDEROS DE)	BARCENA DE CICERO	39009A01100109	11	109	-	RU	Prados o praderas	34	252	717
153	FERNANDEZ GARCIA EUGENIO	BARCENA DE CICERO	39009A01100110	11	110	a	RU	Prados o praderas	221	2342	3795
154	SANTISTEBAN CAÑARTE ALBERTO	BARCENA DE CICERO	39009A01100105	11	105	b	RU	Pastos	75	109	295
155		BARCENA DE CICERO	39009A01109004	11	9004	-	RU	Improductivo	216	53	77
156	ROBERT BOSCH ESPAÑA FABRICA TRETO S.A	BARCENA DE CICERO	2152028VP60259	21520	28	-	UR	Industrial	216	1716	6056
159	DESCUENTO TOPOGRAFICO	BARCENA DE CICERO	39009A01109031	11	9031	-	RU	Vía de comunicación de dominio público	0	299	39
160	DEMARCAACION DE CARRETERAS DEL MINISTERIO	COLINDRES	39023A00109004	1	9004	-	RU	Vía de comunicación de dominio público	0	336	43
161	GOBIERNO DE CANTABRIA	COLINDRES	2749601VP6024N	27496	1	-	UR	Industrial	0	39	105
162	GOBIERNO DE CANTABRIA	COLINDRES	2849101VP6024N	28491	1	-	UR	Suelo sin edif.	0	30	57
163	COFRADIA DE PESCADORES DE SAN GINES	COLINDRES	2850902VP6024N	28509	2	-	UR	Industrial	0	33	57
164	AYUNTAMIENTO DE COLINDRES	COLINDRES	3049802VP6034N	30498	2	-	UR	Suelo sin edif.	0	0	847
165	OTERSA OBRAS SA	COLINDRES	3447151VP6034N	34471	51	-	RU	Prados o praderas	0	1137	1668
166	ARLARE 2000, SL	COLINDRES	3447153VP6034N	34471	53	-	RU	Prados o praderas	0	8	66
167	ARLARE 2000, SL	COLINDRES	3447152VP6034N	34471	52	-	RU	Prados o praderas	0	263	318
168	DEMARCAACION DE CARRETERAS DEL MINISTERIO	COLINDRES	3447171VP6034N	34471	71	-	RU	Prados o praderas	0	65	94

169	DEMARCACION DE CARRETERAS DEL MINISTERIO	COLINDRES	39023A00109002	1	9002	-	RU	Vía de comunicación de dominio público	152	2102	3071
170	ARSIDI SL	COLINDRES	3645101VP6034N	36451	1	-	RU	Prados o praderas	109	241	456
171	ARSIDI SL	COLINDRES	39023A00500006	5	6	a	RU	Prados o praderas	0	0	1006
172	MINISTERIO DE AGRICULTURA ALIMENTACION Y MEDIO AMBIENTE DEMARCACION DE CARRETERAS	COLINDRES	39023A00500016	5	16	-	RU	Improductivo	0	533	943
173	URRIOLABEITIA ROZAS LAURA	COLINDRES	39023A00500007	5	7	-	RU	Prados o praderas	0	13	97
174	URANGA SAIZ MANUEL	COLINDRES	39023A00500008	5	8	-	RU	Prados o praderas	0	26	130
175	NEGRETE CRUZ MARCELINO (HEREDEROS DE)	COLINDRES	39023A00500010	5	10	-	RU	Prados o praderas	0	0	61
176	CAVIEDES ESPELETA BENEDICTA	COLINDRES	39023A00500011	5	11	-	RU	Prados o praderas	0	0	13
177	DEMARCACION DE CARRETERAS DEL MINISTERIO	COLINDRES	39023A00509002	5	9002	-	RU	Improductivo	258	1534	2068
178	DEMARCACION DE CARRETERAS DEL MINISTERIO	COLINDRES	39023A00209003	2	9003	-	RU	Vía de comunicación de dominio público	198	1087	1824
179	DEMARCACION DE CARRETERAS DEL MINISTERIO	COLINDRES	39023A00209005	2	9005	-	RU	Vía de comunicación de dominio público	25	0	93
180	GOBIERNO DE CANTABRIA	COLINDRES	4142602VP6044S	41426	2	-	RU	Prados o praderas	7	112	338
181	GOBIERNO DE CANTABRIA	COLINDRES	4142601VP6044S	41426	1	-	RU	Prados o praderas	157	1798	3509
182	RUIZ OTERO JOSE GARZON ANGULO PRUDENCIA	COLINDRES	39023A0020010300 00YG	2	103	a	UR	Residencial	132	64	148
182	RUIZ OTERO JOSE GARZON ANGULO PRUDENCIA	COLINDRES	39023A0020010300 00YG	2	103	b	RU	Prados o praderas	0	1115	1754
183	MAZA BERNALES MARIA DOLORES	COLINDRES	39023A00200113	2	113	-	RU	Prados o praderas	0	166	224
184	PUMAREJO BERNALES ANTONIO	COLINDRES	39023A00200111	2	111	-	RU	Prados o praderas	0	68	70
185	BLANCO MARTINEZ JOSE MARIA	COLINDRES	4739901VP6043N	47399	1	-	RU	Prados o praderas	185	688	1193
186	GOBIERNO DE CANTABRIA	COLINDRES	4643112VP6044500 00FH	46431	12	b	UR	Industrial	0	65	1258

Santander, 14 de enero de 2014.- El Secretario General de la Confederación Hidrográfica del Cantábrico. P.D. El Jefe de Área (Resolución 25 de julio de 2008, B.O.E. 21 de agosto de 2008).

ID: A140005556-1

ANEJO II. CERTIFICADOS DE EXPOSICIÓN PÚBLICA

Laura Rodríguez Candás, Secretaria-Interventora del Ayuntamiento de Bárcena de Cicero, Cantabria, CERTIFICO:

PRIMERO: Que el anuncio de la Confederación Hidrográfica del Cantábrico, del Ministerio de Agricultura, Alimentación y Medio Ambiente, por el que se acuerda someter a información pública el "Proyecto de Autovía del Agua. Tramo Cicero-Colindres (Cantabria)", junto con la relación de bienes y derechos afectados y los planos parcelarios, que han sido remitidos a este Ayuntamiento mediante documento con registro municipal de entradas número 70 de fecha dieciséis de enero de 2.014, han estado expuestos en el Tablón de Edictos de este Ayuntamiento desde el día diecisiete de enero de 2.014 hasta el día siete de marzo de 2.014, ambos incluidos, fecha esta última en la que finaliza el plazo de veinte días contados a partir de la publicación del anuncio en el Boletín Oficial del Estado número 37 de fecha miércoles, doce de febrero de 2.014.

SEGUNDO: Que dentro del plazo indicado en el apartado anterior, no se ha presentado en este Ayuntamiento alegación alguna.


Y para que así conste y surta los efectos oportunos, se expide el presente certificado, de orden y con el visto bueno del sr. Alcalde, en Bárcena de Cicero, a diez de marzo de 2.014.-

VºBº
Alcalde-Presidente

Fdo.: Gumersindo Ranero Lavín

La Secretaria

Fdo.: Laura Rodríguez Candás



AYUNTAMIENTO
DE LA
VILLA DE ESCALANTE
Teléf./Fax: 942 677 720
39795 ESCALANTE (Cantabria)

MINISTERIO DE AGRICULTURA, ALIMENTACIÓN Y MEDIO AMBIENTE
CONFEDERACION HIDROGRAFICA DEL CANTABRICO
REGISTRO DE ENTRADA OFICINA SANTANDER
19/03/2014 09:38:33
E00420140000502

AYUNTAMIENTO DE LA VILLA DE ESCALANTE (CANTABRIA)	
15 MAR 2014	
ENTRADA	SALIDA
N.º	N.º 66

D. ALFREDO VELASCO REYES, SECRETARIO DEL EXCMO. AYUNTAMIENTO DE LA VILLA DE ESCALANTE, CANTABRIA, CERTIFICO:

Que el Edicto que se acompaña remitido por la Confederación Hidrográfica del Cantábrico, referente al expediente de información pública del "Proyecto de Autovía del Agua. Tramo Cicero-Colindres", ha estado expuesto en el Tablón de Anuncios de este Ayuntamiento en fechas extremas del 18 de enero al 12 de marzo de 2014, y contra el mismo no se ha presentado reclamación alguna en estas dependencias municipales.

Y para que así conste a los efectos oportunos ante la Confederación Hidrográfica del Cantábrico – Dirección Técnica, se expide la presente certificación por Orden y con el visto bueno del Sr. Alcalde, en Escalante a 12 de marzo de 2014.

VºBº
EL ALCALDE

EL SECRETARIO

Fdo. Juan José Alonso Venero Fdo. Alfredo Velasco Reyes

CONFEDERACION HIDROGRAFICA DEL CANTABRICO
DIRECCION TECNICA
c/ Juan de Herrera, 1 – 1º
39071 SANTANDER



Ayuntamiento de Colindres

Alameda del Ayuntamiento, 1
Telf. 942 67 40 00
39750 Colindres (Cantabria)


DON ANTONIO DIAZ CALVO, SECRETARIO DEL AYUNTAMIENTO DE COLINDRES (CANTABRIA)

CERTIFICO: Que el anuncio de la Confederación Hidrográfica del Cantábrico, del Ministerio de Agricultura, Alimentación y Medio Ambiente, por la que se acuerda someter a información pública el Proyecto de Autovía del Agua Tramo Cicero – Colindres (Cantabria) , ha estado expuesto al público desde el día 16 de enero al 10 de marzo de 2014

Y para que conste ante la Confederación Hidrográfica de Cantábrico, a los efectos oportunos, expido la presente, salvo error u omisión involuntaria, que firmo y sello con el visto bueno del Sr. Alcalde, en Colindres a diecinueve de marzo de dos mil catorce.


EL ALCALDE
VºBº

Fdo. José Ángel Hierro Rebollar



EL SECRETARIO

Edo. Antonio Díaz Calvo





**D. ANTONIO JOSÉ ROLDAN CARTIEL, JEFE DE ÁREA DE LA
CONFEDERACIÓN HIDROGRÁFICA DEL CANTÁBRICO EN SANTANDER**


CERTIFICA:

Que, en relación con el expediente de Información Pública del "Proyecto Autovía del Agua. Tramo: Cicero-Colindres", cuyo anuncio ha sido publicado en el Boletín Oficial de Cantabria nº 16 de fecha 24 de enero de 2014, en el Boletín Oficial del Estado nº 37 de fecha 12 de febrero de 2014 y en El Diario Montañés de fecha 14 de febrero de 2014, durante el periodo hábil de presentación de reclamaciones se ha presentado una alegación en el registro general de la Delegación del Gobierno en Cantabria.

Y para que conste, se extiende y suscribe la presente CERTIFICACIÓN en Santander, a 10 de marzo de 2014.

EL JEFE DE ÁREA

Fdo. Antonio J. Roldan Cartiel



CERTIFICADO DE INFORMACIÓN PÚBLICA

Actuación:	Obras de terminación de la Autovía del Agua
Proyecto/Expediente:	Proyecto de Autovía del Agua. Tramo. Tramo Cicero - Colindres
Clave acuaNorte	ACN 12.00/12.P1
Provincia:	Cantabria
Fecha:	25 de marzo de 2014

Doña Isabel Pérez-Espinosa González-Lobón, Directora Territorial de Aguas de las Cuencas de España, S.A., en relación con el Expediente de Información Pública del "Proyecto de Autovía del Agua. Tramo. Tramo Cicero - Colindres" (Clave: ACN 12.00/12.P1) y de los bienes y derechos afectados de expropiación forzosa por dicho proyecto, cuyo anuncio fue publicado, el 24 de enero de 2014 en el Boletín Oficial de Cantabria, el 12 de febrero de 2014 en el Boletín Oficial del Estado y el 14 de febrero en el "Diario Montañés".

C E R T I F I C A

- 1º. Que la mencionada información ha permanecido a disposición del público en la Delegación de Oviedo de esta Sociedad Estatal durante un plazo de veinte días hábiles a partir de la fecha de la publicación del anuncio en el último de los boletines en los que se ha publicado.
- 2º. Que durante el período de información pública no se ha recibido ninguna alegación en las oficinas de esta Sociedad Estatal:

Y para que así conste, a efectos de su incorporación al expediente de Información Pública, firmo la presente en Oviedo, a 25 de marzo de 2014.

D^a Isabel Pérez-Espinosa González-Lobón
Directora Territorial



ANEJO III. ALEGACIONES RECIBIDAS

AL MINISTERIO DE AGRICULTURA, ALIMENTACIÓN Y MEDIO AMBIENTE

CONFEDERACIÓN HIDROGRÁFICA DEL CANTABRICO

De Notaría y Notarías, Públicas
Registro General
Dелегación del Gobierno en Cantabria
ENTRADA
No de Registro: 9167-06-036200
Fecha: 2/3/2014 11:46:00

ANGEL MARÍA MAZORRA INCERA, con D.N.I.: 13775304-Y, con domicilio en C/ San Fernando 44 – 4º Iz. – Esc. A y teléfono 942 376734 actuando en representación de la copropietaria **Dña. María Asunción Incera Pando**, mediante poder notarial nº 622/2008 otorgado ante el notario D. Javier Asín Zurita, que me autoriza a presentar el siguiente escrito **y en mí propio nombre**, ante ustedes comparezco y como mejor proceda expongo:

ASUNTO: "PROYECTO DE AUTOVÍA DEL AGUA. TRAMO CICERO-COLINDRES (CANTABRIA)"

De Notaría y Notarías, Públicas
Registro General
Dелегación del Gobierno en Cantabria
SALIDA
No de Registro: 12456-06-029100
Fecha: 2/3/2014 17:41:00

Municipio: **BARCENA DE CICERO (CANTABRIA)**

Fincas afectadas: nº8(pol.7/par.148); nº13(pol.7/par.141); nº23(pol.7/par.130); nº34(pol.7/par.117); nº43(pol.7/par.102); nº52(pol.7/par.88); nº64(pol.7/par.31); nº66(pol.7/par.33); nº72(pol.7/par.40); nº84(pol.7/par.58); nº85(pol.7/par.59); nº90(pol.7/par.64); nº94(pol.7/par.76); nº103(1373019); nº112(pol.9/par.209); nº115(pol.9/par.63); nº118(pol.9/par.75); nº139(pol.9/par.130); nº142(pol.9/par.134).

Por motivos personales y de salud me ha sido imposible hasta la fecha de presentación del presente escrito realizar las **ALEGACIONES** relativas a las fincas referidas anteriormente sometidas a información pública, por lo que en cuanto la situación me lo permita, serán enviadas a la mayor brevedad, para su incorporación al expediente, esperando me sean atendidas teniendo en cuenta la importancia de la incidencia y el daño que el trazado del proyecto ocasiona sobre las fincas en las que soy propietario, especialmente en la finca rústica **nº94 (pol.7/par.76)** y en la finca de naturaleza urbana **nº103 (1373019)**.

En virtud de lo expuesto y por los motivos referidos anteriormente, espero me sean atendidas mis motivaciones expresadas en el presente escrito, esperando que sean de su consideración.

Atentamente:

En Santander a 6 de Marzo del 2014

MINISTERIO DE AGRICULTURA, ALIMENTACION Y MEDIO AMBIENTE
CONFEDERACION HIDROGRAFICA DEL CANTABRICO


REGISTRO DE ENTRADA OFICINA SANTANDER
10/03/2014 11:44:17



E00420140000424



AYUNTAMIENTO
DE
BARCENA DE CICERO



A LA CONFEDERACION HIDROGRÁFICA DEL CANTÁBRICO

D. GUMERSINDO RANERO LAVIN en su condición de Alcalde-Presidente del **EXCMO. AYUNTAMIENTO DE BARCENA DE CICERO**, comparece ante esa Administración y, como mejor proceda, **DICE:**

Que habiendo sido sometido a información pública y remitido a este Ayuntamiento los planos parcelarios y relación de afectados por las obras del "Proyecto de Autovía del Agua, tramo Cicero-Colindres" así como la separata del "Proyecto de Proyecto de Autovía del Agua, tramo Cicero-Colindres", con fechas de entrada 16 y 22 de enero de 2014 respectivamente, por medio del presente escrito procedo a formular las siguientes:

ALEGACIONES

PRIMERA.- Según informe emitido por el Arquitecto municipal de este Ayuntamiento, el trazado de uno de los tramos de la infraestructura hidráulica de abastecimiento denominada "Autovía del agua" que discurre dentro del ámbito municipal, aunque ocupa en su mayor parte suelos clasificados como rústicos, sin embargo también ocupa algunos suelos clasificados como urbanos.

En concreto, las zonas urbanas ocupadas por el trazado son: el barrio de Sollagua en su zona más próxima a la marisma, todo ello calificado por las Normas Subsidiarias de Barcena de Cicero (en adelante NNSS) como "Residencial Núcleo Rural de Baja Densidad", y el barrio de Treto, atravesando los terrenos pertenecientes a la mercantil Robert Bosch España Fábrica Treto, S.A., que cuenta en los mismos con una importante fábrica, y a la estación de FEVE, así como un viario público que une la rotonda de la fábrica Bosch con la estación, y que está señalado como de tipo B-1 por las NNSS vigentes.

En la separata del proyecto recibida no se aclara cómo está contemplada la reposición de la capa de rodadura de las vías públicas afectadas.

Por todo ello, se hace necesario, y así se insta por parte de la Administración a la que represento, modificar dicho Proyecto a fin de que se prevea en el mismo para su efectiva ejecución la reposición completa del asfaltado de las calles afectadas por el trazado de manera que una vez completadas las obras no se aprecien discontinuidades en el acabado del asfalto.


SEGUNDA.- Una vez estudiados por los servicios técnicos municipales la separata del proyecto, se puede concluir que no se contempla la derivación al depósito de aguas existente en el monte Vivero y que en la actualidad es suministrado desde la canalización del Plan Asón, canalización que quedara anulada con la puesta en funcionamiento de la Autovía del Agua.

Por ello, resulta necesario igualmente, y así se pide expresamente, que se contemple el modo y forma de suministro futuro a dicho depósito.

Por lo expuesto,

A LA CONFEDERACIÓN HIDROGRÁFICA DEL CANTÁBRICO SOLICITO que habiendo por presentado este escrito se sirva admitirlo y en mérito de lo expuesto, acuerde según lo solicitado en el cuerpo de este escrito.

En Barcena de Cicero, a diez de marzo de 2014.



FDO.: D. GUMERSINDO RANERO LAVIN
Alcalde-Presidente
EXCMO. AYUNTAMIENTO DE BARCENA DE CICERO

**Remisión del expediente de información pública a la Abogacía
del Estado.**



MINISTERIO
DE AGRICULTURA, ALIMENTACIÓN
Y MEDIO AMBIENTE

Confederación Hidrográfica
del Cantábrico
REGISTRO DE SALIDA
Oviedo-Plaza de España
27/03/2014 14:07:37
S001201400006113

CONFEDERACIÓN
HIDROGRÁFICA
DEL CANTÁBRICO

SECRETARÍA GENERAL

O F I C I O

S/REF.

N/REF. **Clave: 01.339-0252/2111**

FECHA

ASUNTO **Información pública del proyecto
"Autovía del Agua. Tramo Cícero-
Colindres" y de los bienes y derechos
afectados.**

ABOGACÍA GENERAL DEL ESTADO EN
OURENSE
Parque de San Lázaro, 2
32003 Ourense

Adjunto se remite el expediente de información pública del proyecto "Autovía del Agua. Tramo Cícero-Colindres" y de los bienes y derechos afectados de expropiación forzosa por dicho proyecto, con el fin de que se emita informe jurídico para su posterior aprobación.

Durante el trámite de información pública se han presentado dos (2) alegaciones, que han sido analizadas por la Sociedad Estatal Aguas de las Cuencas de España, S.A., y cuyo informe, que acompaña al expediente, propone desestimarlas por las razones en él expuestas.



El Secretario General

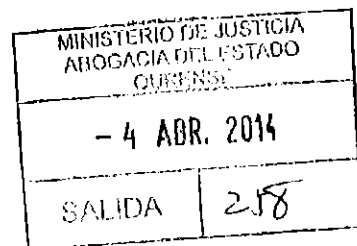
Tomás Durán Cueva

PLAZA DE ESPAÑA 2
33071 - OVIEDO
TEL: 985 968 400
FAX: 985 968 405



MINISTERIO
DE JUSTICIA

AVOGACÍA XERAL DO ESTADO ABOGACÍA GENERAL DEL ESTADO
DIRECCIÓN DO SERVIZO XURÍDICO DO ESTADO DIRECCIÓN DEL SERVICIO JURÍDICO DEL ESTADO
AVOGACÍA DO ESTADO EN OURENSE ABOGACÍA DEL ESTADO EN OURENSE



N/Rfa.: AE 81/2014

Fecha: Ourense, 03 de abril de 2014

Asunto: EXPEDIENTE DE INFORMACIÓN PÚBLICA DEL PROYECTO "AUTOVÍA DEL AGUA. TRAMO CÍCERO-COLINDRES" Y DE LOS BIENES Y DERECHOS AFECTADOS DE EXPROPIACIÓN FORZOSA POR DICHO PROYECTO.

Ha sido examinado el expediente de información pública del proyecto del "**Au-
tovía del Agua. Tramo Cícero-Colindres**" y de los bienes y derechos afectados de expropiación forzosa para su ejecución, considerando esta Abogacía del Estado que han sido cumplidas las exigencias legales de carácter procedimental y también respondidas, por la Sociedad Estatal de Aguas de las Cuencas de España, S.A., en forma suficiente y acorde con el ordenamiento jurídico, las 2 alegaciones presentadas, a los efectos de su resolución por el órgano competente.

Por todo lo expuesto, se informa favorablemente.

Es lo que procede manifestar a los efectos oportunos

EL ABOGADO DEL ESTADO-COORDINADOR DEL CONVENIO DE ASISTENCIA JURÍDICA DE LA SOCIEDAD ESTATAL AGUAS DE LAS CUENCAS DEL NORTE, S.A.

Fdo. José María Pérez Álvarez

SR. SECRETARIO GENERAL DE LA CONFEDERACIÓN HIDROGRÁFICA DEL CANTABRICO.-

CORREO ELECTRÓNICO:

acourense@dsje.mju.es

Parque de San Lázaro, 2
32003 Ourense
TEL.: 988372626
FAX: 988371265